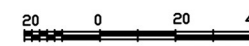
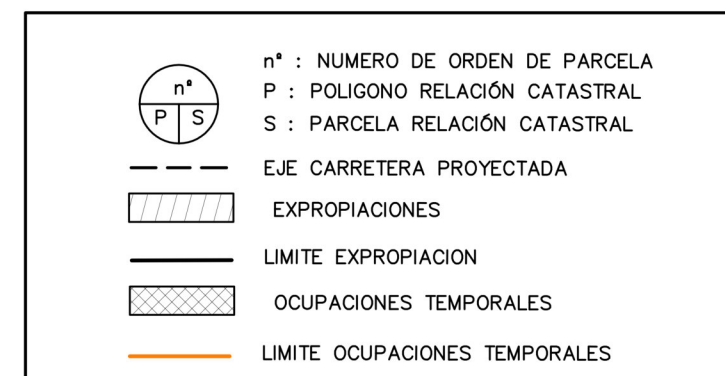
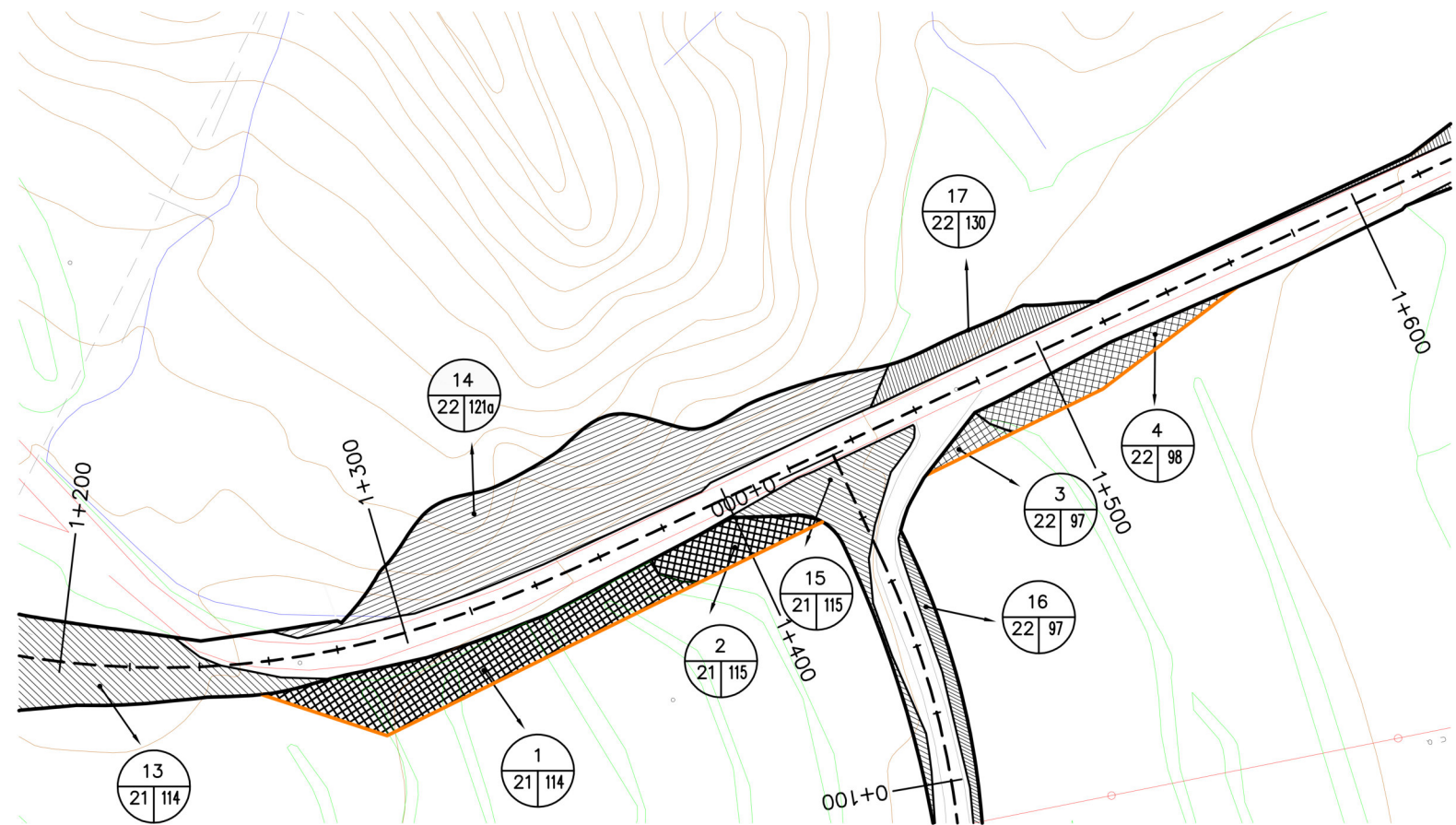
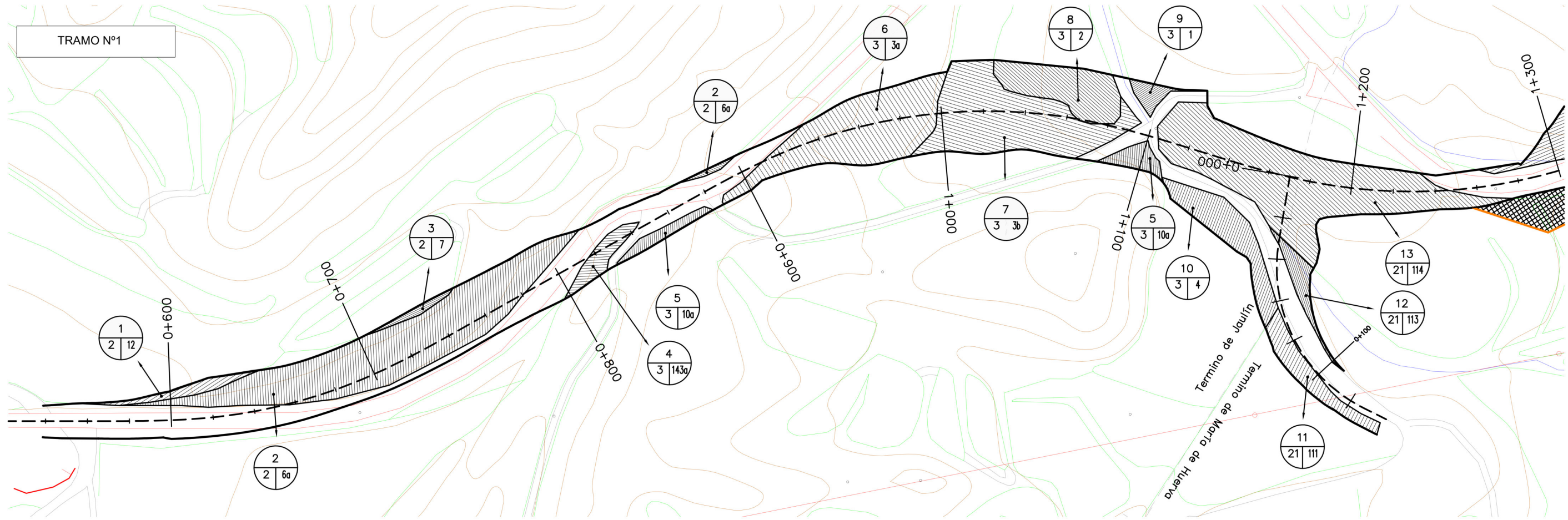
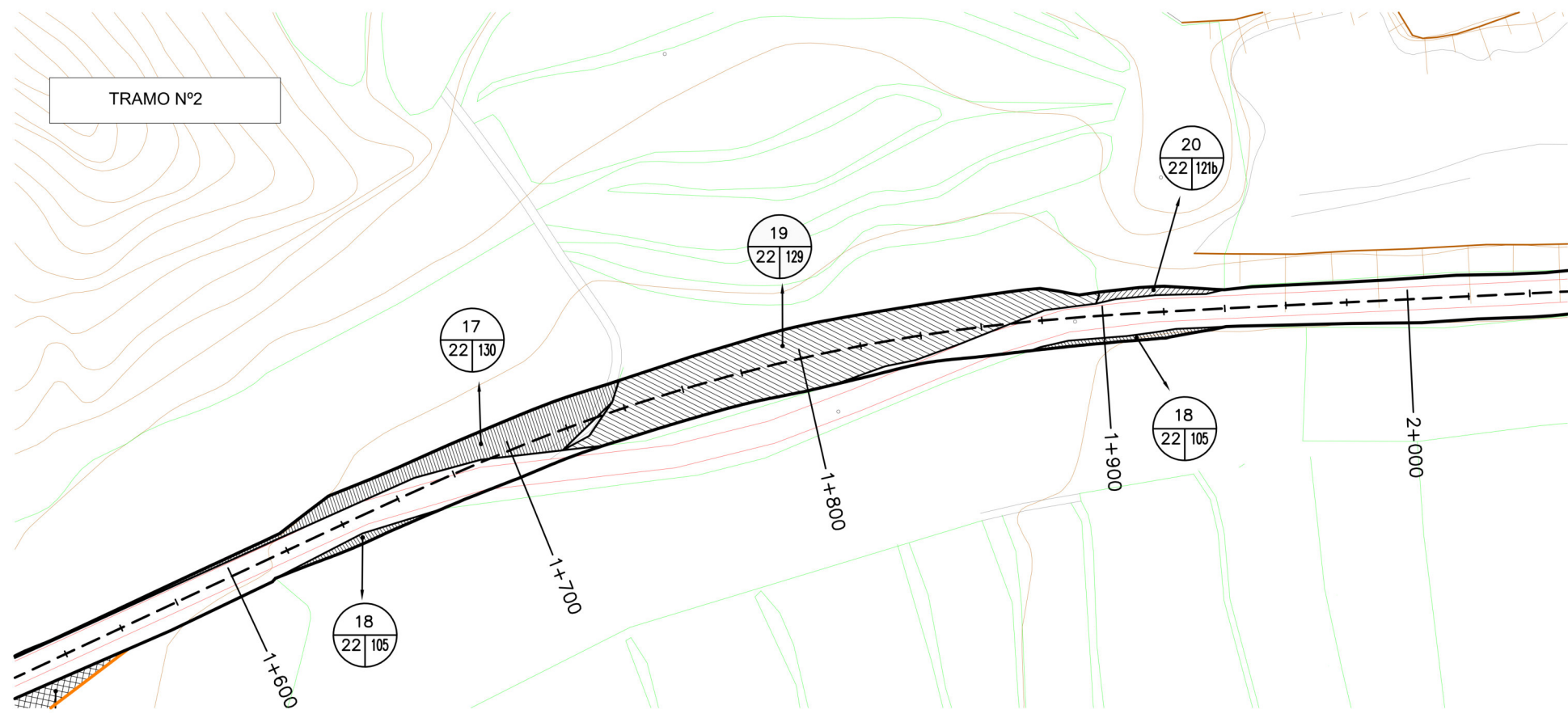
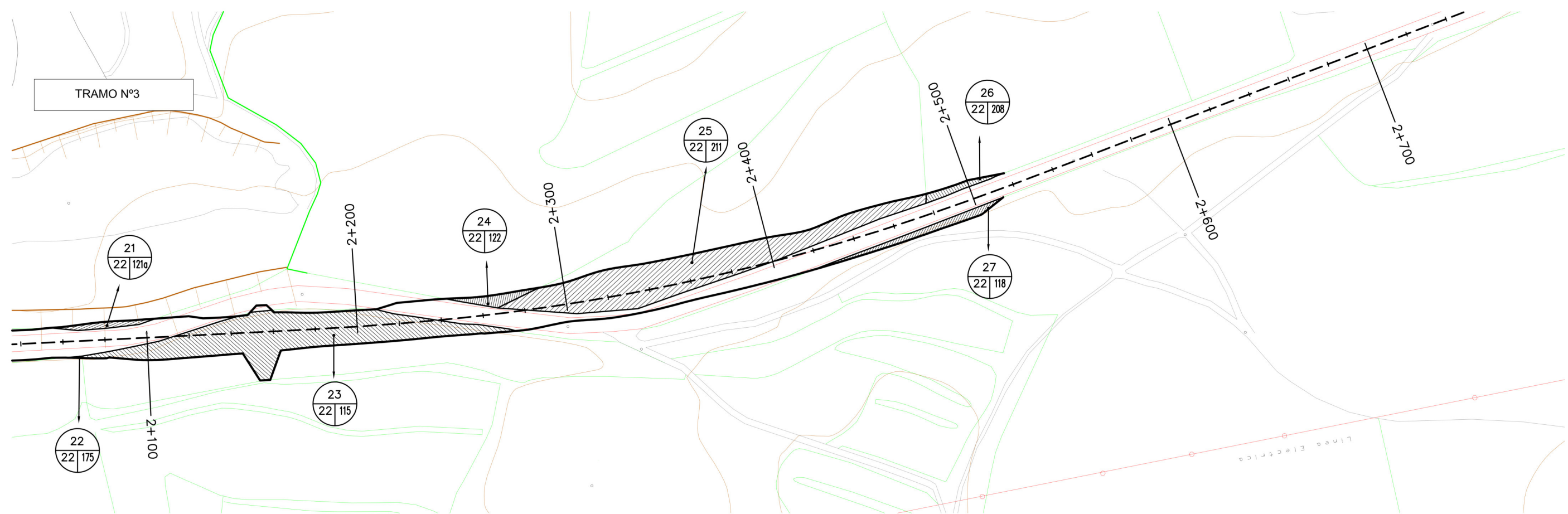


	REFUERZO
	FIRME COMPLETO (EXPROPIACIONES)
	LIMITE MUNICIPAL
	CARRETERA ACTUAL

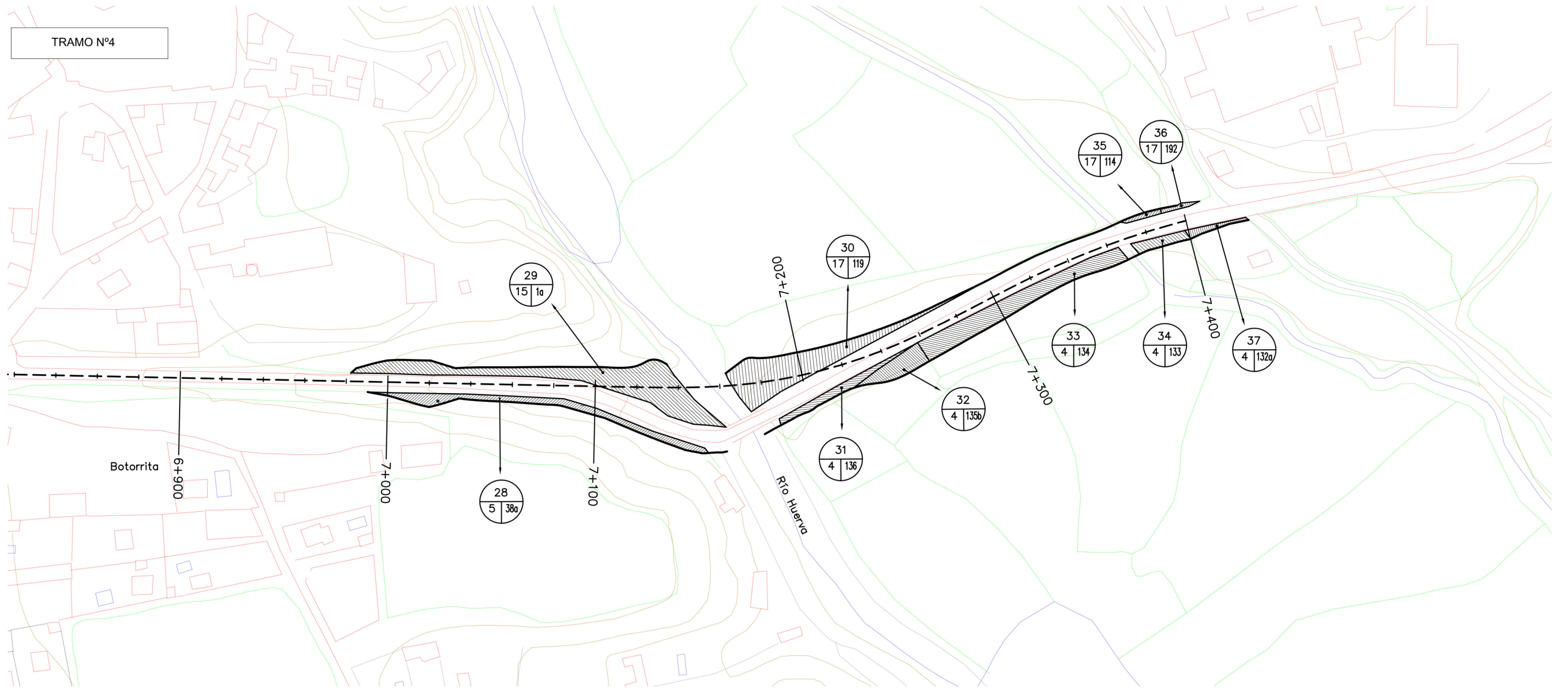




	n° : NUMERO DE ORDEN DE PARCELA P : POLIGONO RELACIÓN CATASTRAL S : PARCELA RELACIÓN CATASTRAL
	EJE CARRETERA PROYECTADA
	EXPROIACIONES
	LIMITE EXPROIACION
	OCUPACIONES TEMPORALES
	LIMITE OCUPACIONES TEMPORALES



TRAMO Nº4



	n° : NUMERO DE ORDEN DE PARCELA P : POLIGONO RELACIÓN CATASTRAL S : PARCELA RELACIÓN CATASTRAL
	EJE CARRETERA PROYECTADA
	EXPROPIACIONES
	LIMITE EXPROPIACION
	OCUPACIONES TEMPORALES
	LIMITE OCUPACIONES TEMPORALES

