

POLÍGONO 83

SOLAPA CON HOJA 2 DE 7

**PK 12+961**  
**FIN TRAMO: CASPE-12+961 (R.F)**  
**COMIENZO TRAMO:**  
**12+961 (Valdestrecha-18+010 (A.I))**

1  
00096  
a  
007

2  
00096  
n  
007

3  
09026  
0  
084

4  
00098  
0  
084

5  
00096  
a  
084

6  
00025  
0  
007

1  
00096  
a  
007

**T.M. CASPE**

**LEYENDA CATASTRAL**

	LÍMITE DE PARCELA
36	NÚMERO DE PARCELA
	LÍMITE SUBPARCELA
b	SUBPARCELA
	LÍMITE DE POLÍGONO
POL.14	NÚMERO DE POLÍGONO

**LEYENDA EXPROPIACIONES**

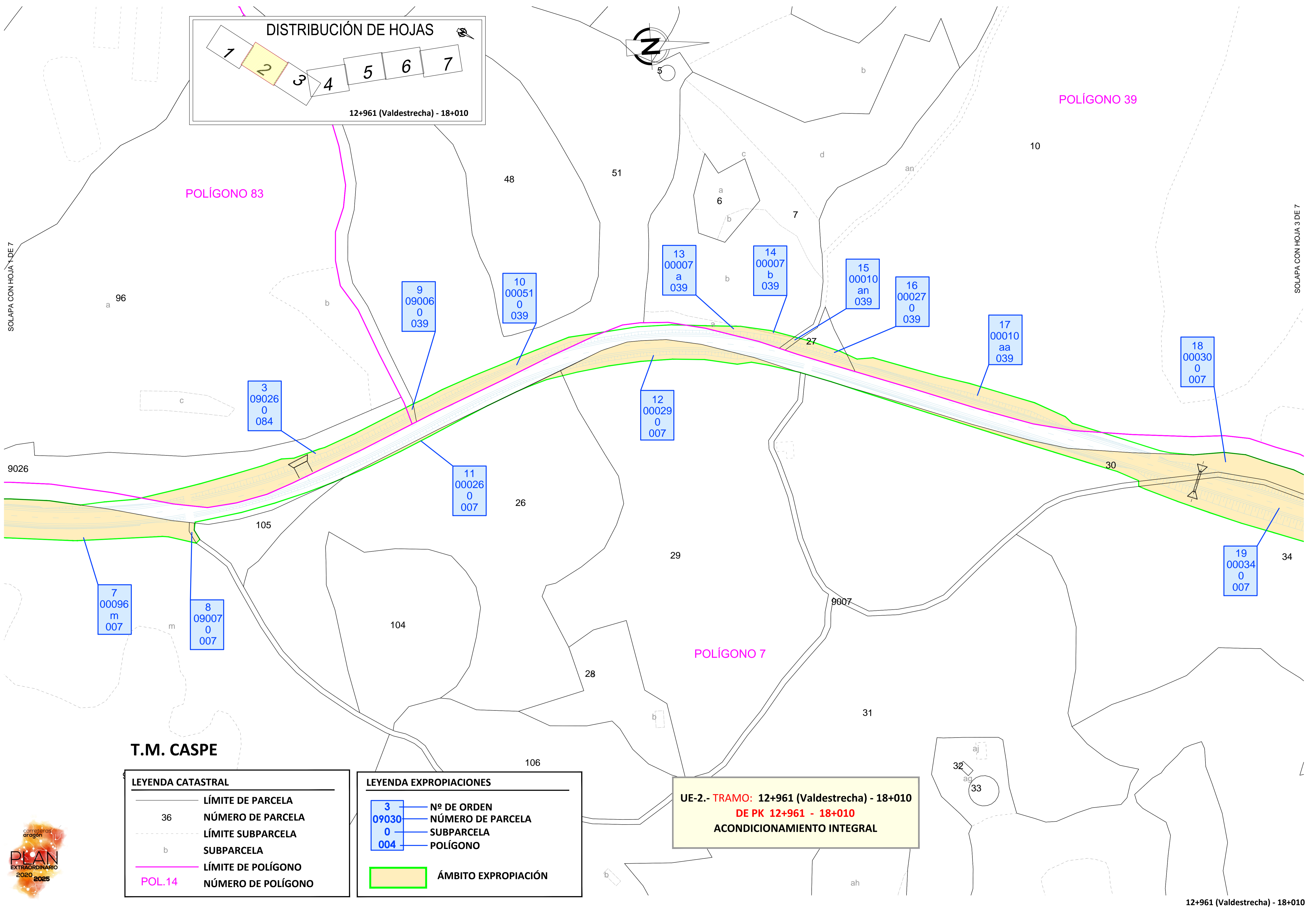
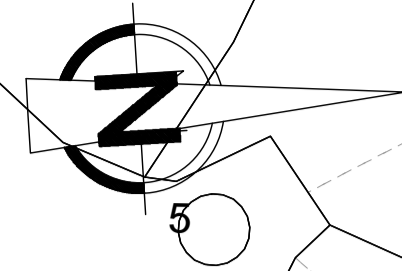
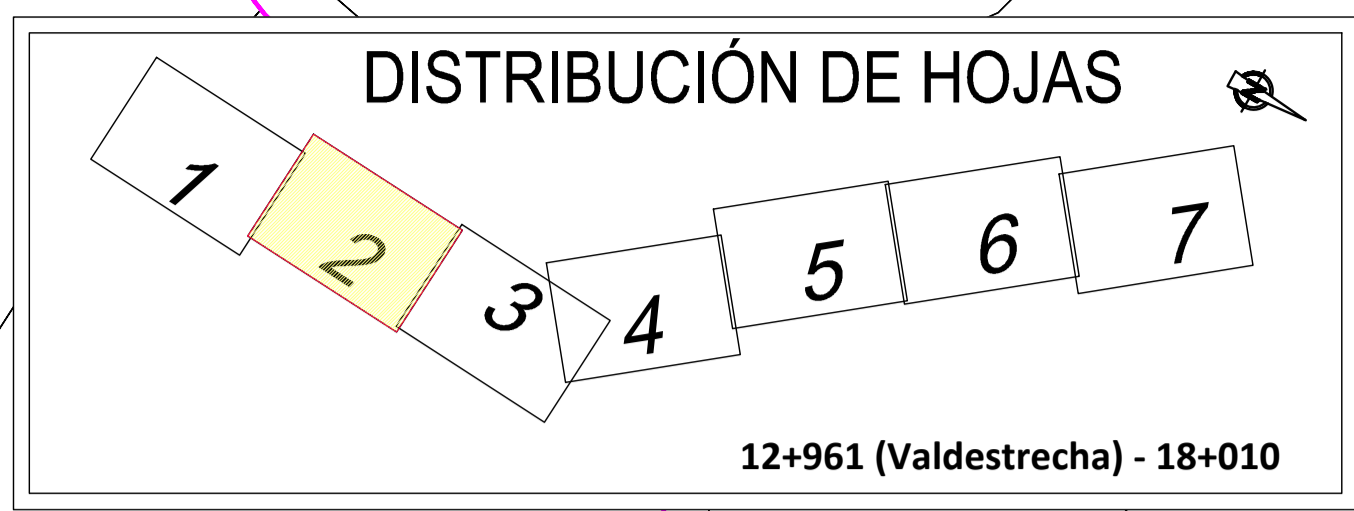
3	Nº DE ORDEN
09030	NÚMERO DE PARCELA
0	SUBPARCELA
004	POLÍGONO
	ÁMBITO EXPROPIACIÓN

**UE-2.- TRAMO: 12+961 (Valdestrecha) - 18+010**  
**DE PK 12+961 - 18+010**  
**ACONDICIONAMIENTO INTEGRAL**

12+961 (Valdestrecha) - 18+010

NOM. FICHERO: 04-UE02-DR-15-LE-EXPROPIACIONES-001.dwg





**T.M. CASPE**

**LEYENDA CATASTRAL**

	LÍMITE DE PARCELA
36	NÚMERO DE PARCELA
	LÍMITE SUBPARCELA
b	SUBPARCELA
	LÍMITE DE POLÍGONO
POL.14	NÚMERO DE POLÍGONO

**LEYENDA EXPROPIACIONES**


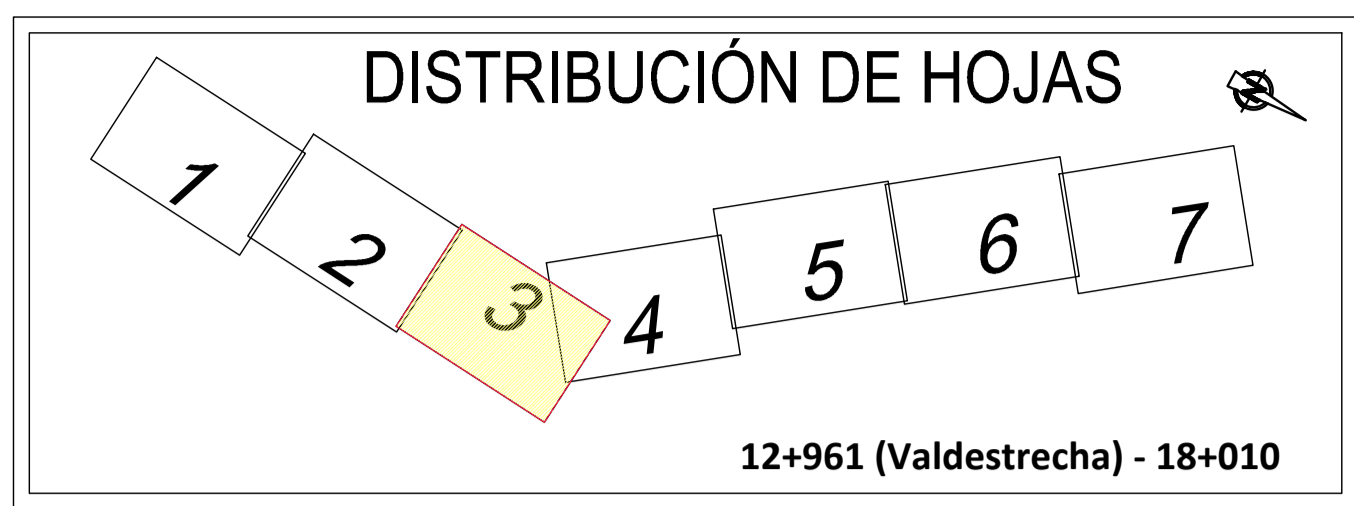
3	Nº DE ORDEN
09030	NÚMERO DE PARCELA
0	SUBPARCELA
004	POLÍGONO
	ÁMBITO EXPROPIACIÓN

**UE-2.- TRAMO: 12+961 (Valdestrecha) - 18+010  
DE PK 12+961 - 18+010  
ACONDICIONAMIENTO INTEGRAL**

NOM. FICHERO: 04-UE02-DR-15-LE-EXPROIACIONES-001.dwg



12+961 (Valdestrecha) - 18+010



10

**UE-2.- TRAMO: 12+961 (Valdestrecha) - 18+010  
DE PK 12+961 - 18+010  
ACONDICIONAMIENTO INTEGRAL**

POLÍGONO 41

POLÍGONO 7

**T.M. CASPE**

**LEYENDA CATASTRAL**

	LÍMITE DE PARCELA
36	NÚMERO DE PARCELA
	LÍMITE SUBPARCELA
b	SUBPARCELA
	LÍMITE DE POLÍGONO
POL.14	NÚMERO DE POLÍGONO

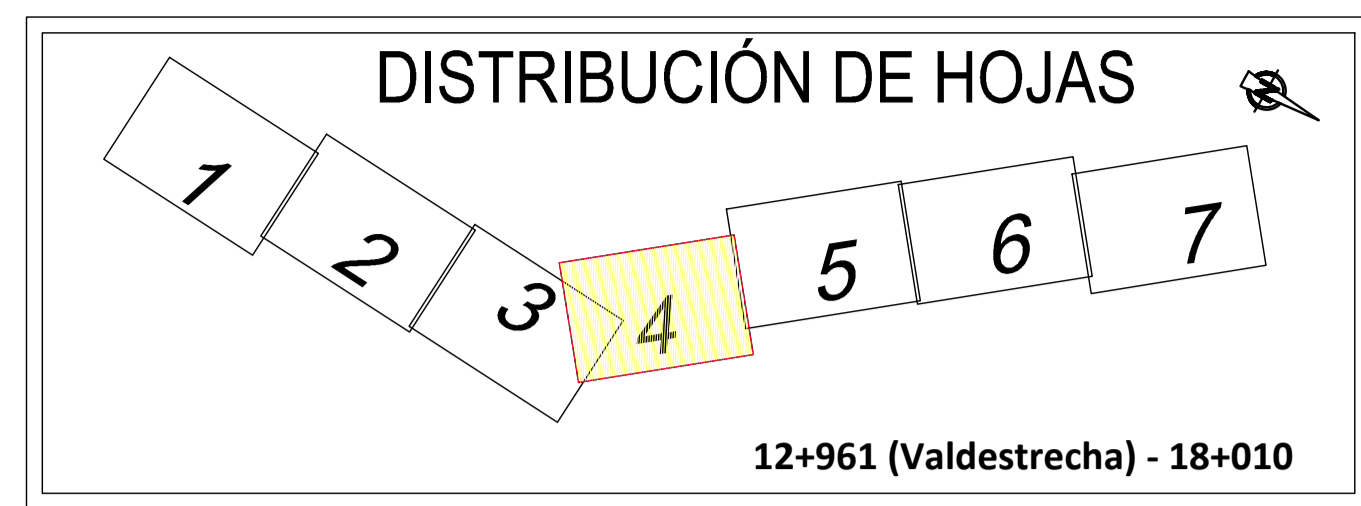
**LEYENDA EXPROPIACIONES**

3	Nº DE ORDEN
09030	NÚMERO DE PARCELA
0	SUBPARCELA
004	POLÍGONO
	ÁMBITO EXPROPIACIÓN

NOM.: FICHERO.ITI\_04-UE02-DR-15-LE-EXPROPIACIONES-001.dwg



12+961 (Valdestrecha) - 18+010



POLÍGONO 41

**T.M. CASPE**

**LEYENDA CATASTRAL**

—	LÍMITE DE PARCELA
36	NÚMERO DE PARCELA
- - -	LÍMITE SUBPARCELA
b	SUBPARCELA
—	LÍMITE DE POLÍGONO
POL.14	NÚMERO DE POLÍGONO

**LEYENDA EXPROPIACIONES**

3	Nº DE ORDEN
09030	NÚMERO DE PARCELA
0	SUBPARCELA
004	POLÍGONO
[Green Box]	ÁMBITO EXPROPIACIÓN

**UE-2.- TRAMO: 12+961 (Valdestrecha) - 18+010  
DE PK 12+961 - 18+010  
ACONDICIONAMIENTO INTEGRAL**

12+961 (Valdestrecha) - 18+010

NOM. FICHERO.ITI. 04-UE02-DR-15-LE-EXPROPIACIONES-001.dwg



Departamento de Vertebración del Territorio, Movilidad y Vivienda

DIRECCIÓN GENERAL DE CARRETERAS

EL CONSULTOR  
A.I.T. Consultores Aragón, S.L.

POR EL CONSULTOR  
D. Vicente Elípe Maicas

LA INGENIERA DIRECTORA DEL PROYECTO  
D. Gabriela Bermúdez Pérez

ESCALA  
1:1.000  
EN ORIGINAL UNE A1

DESIGNACIÓN DE LA OBRA  
PROYECTO DE TRAZADO DEL ITINERARIO Nº 4 "HUESCA - MONEGROS" DEL PLAN EXTRAORDINARIO DE CARRETERAS DE LA RAA (2020 - 2025)

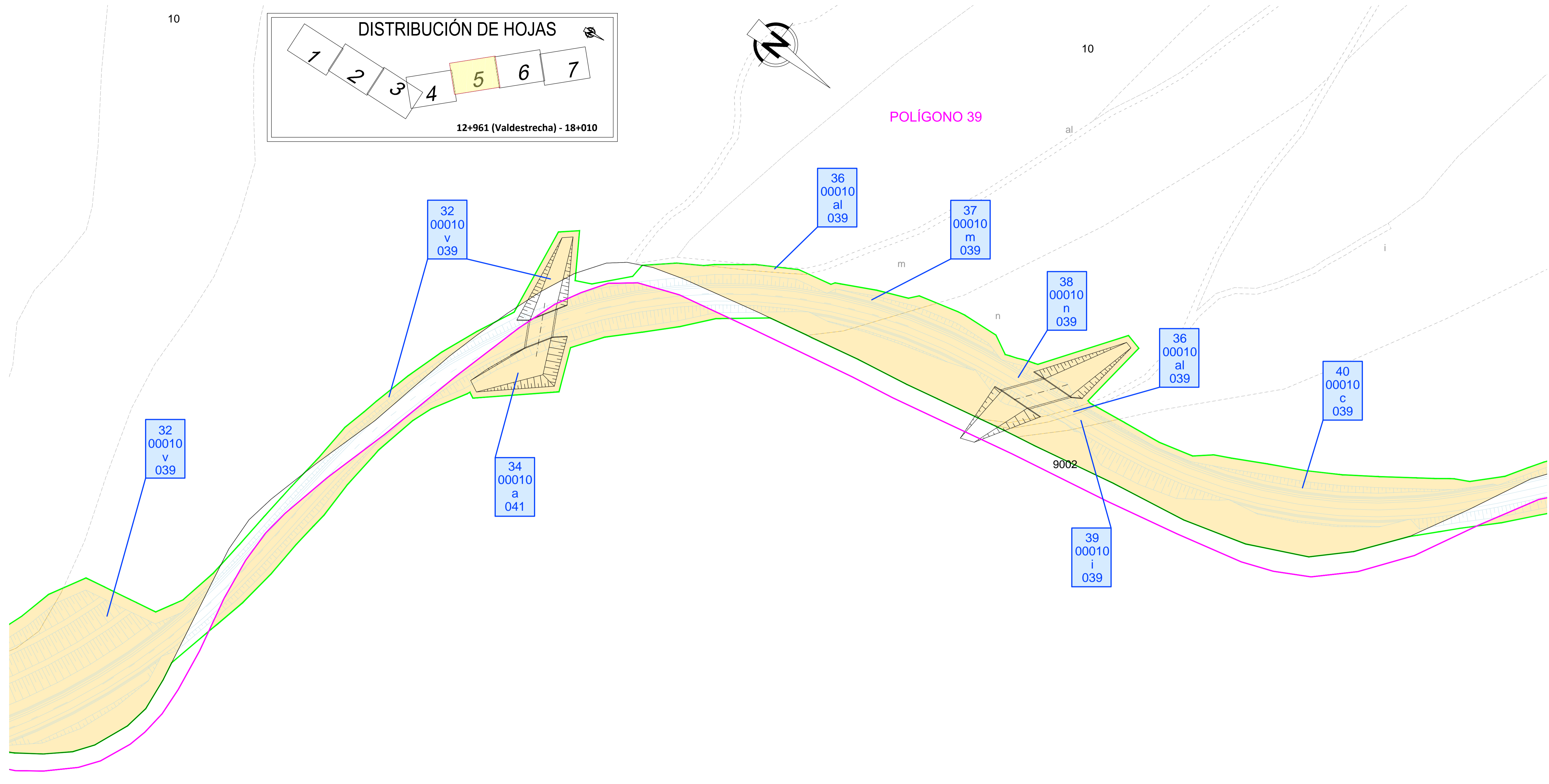
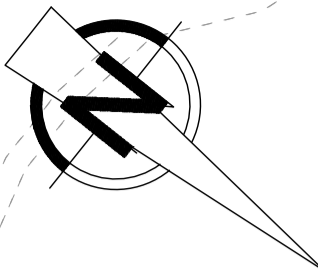
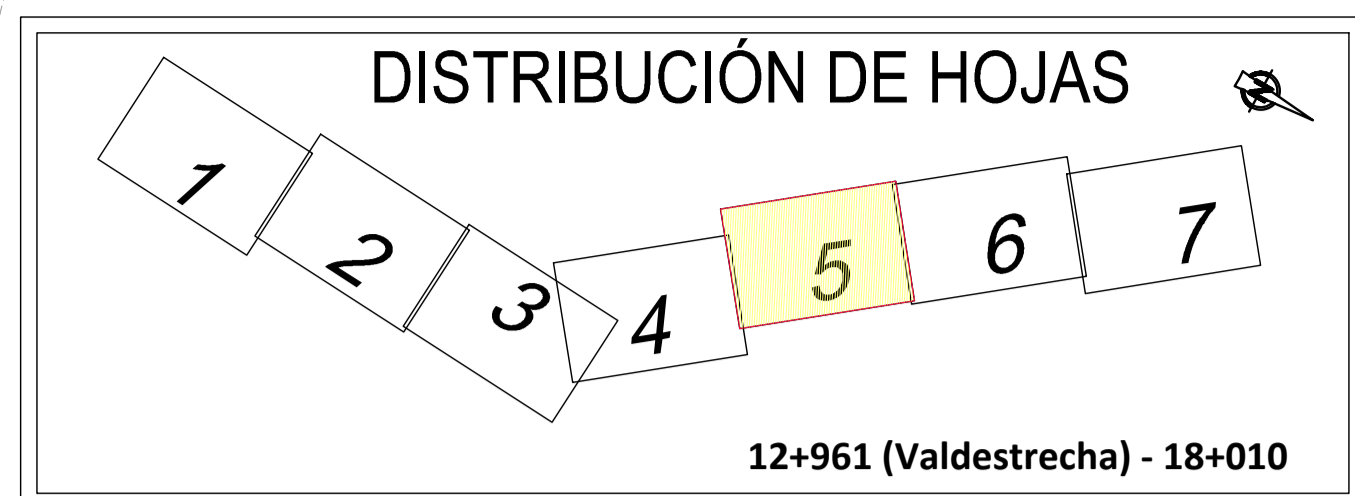
CLAVE  
PT-PEXT-ITI.04

UD. EJECUCIÓN  
2

PLANO Nº  
15

TÍTULO DEL PLANO  
EXPROPIACIONES

FECHA  
MAR-2022  
HOJA 4 DE 8

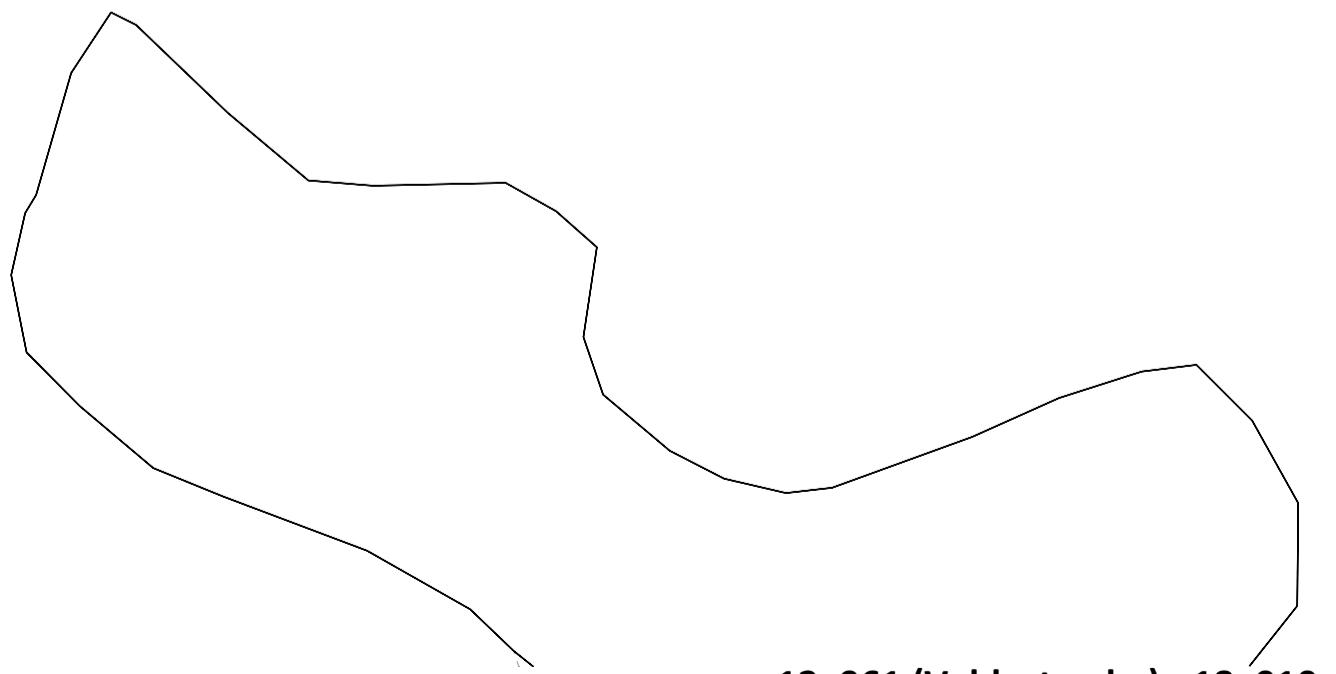


### T.M. CASPE

LEYENDA CATASTRAL	
	LÍMITE DE PARCELA
36	NÚMERO DE PARCELA
	LÍMITE SUBPARCELA
b	SUBPARCELA
	LÍMITE DE POLÍGONO
POL.14	NÚMERO DE POLÍGONO

LEYENDA EXPROPIACIONES	
3	Nº DE ORDEN
09030	NÚMERO DE PARCELA
0	SUBPARCELA
004	POLÍGONO
	ÁMBITO EXPROPIACIÓN

**UE-2.- TRAMO: 12+961 (Valdestrecha) - 18+010**  
**DE PK 12+961 - 18+010**  
**ACONDICIONAMIENTO INTEGRAL**



12+961 (Valdestrecha) - 18+010

NOM.: FICHERO.ITI\_04-UE02-DR-15-LE-EXPROPIACIONES-001.dwg



Departamento de Vertebración  
del Territorio, Movilidad y Vivienda

DIRECCIÓN GENERAL  
DE CARRETERAS

EL CONSULTOR  
A.I.T. Consultores Aragón, S.L.

POR EL CONSULTOR  
D. Vicente Elípe Maicas

LA INGENIERA DIRECTORA  
DEL PROYECTO  
D. Gabriela Bermúdez Pérez

ESCALA  
1:1.000  
EN ORIGINAL UNE A1

DESIGNACIÓN DE LA OBRA  
PROYECTO DE TRAZADO DEL ITINERARIO Nº 4 "HUESCA - MONEGROS"  
DEL PLAN EXTRAORDINARIO DE CARRETERAS DE LA RAA (2020 - 2025)

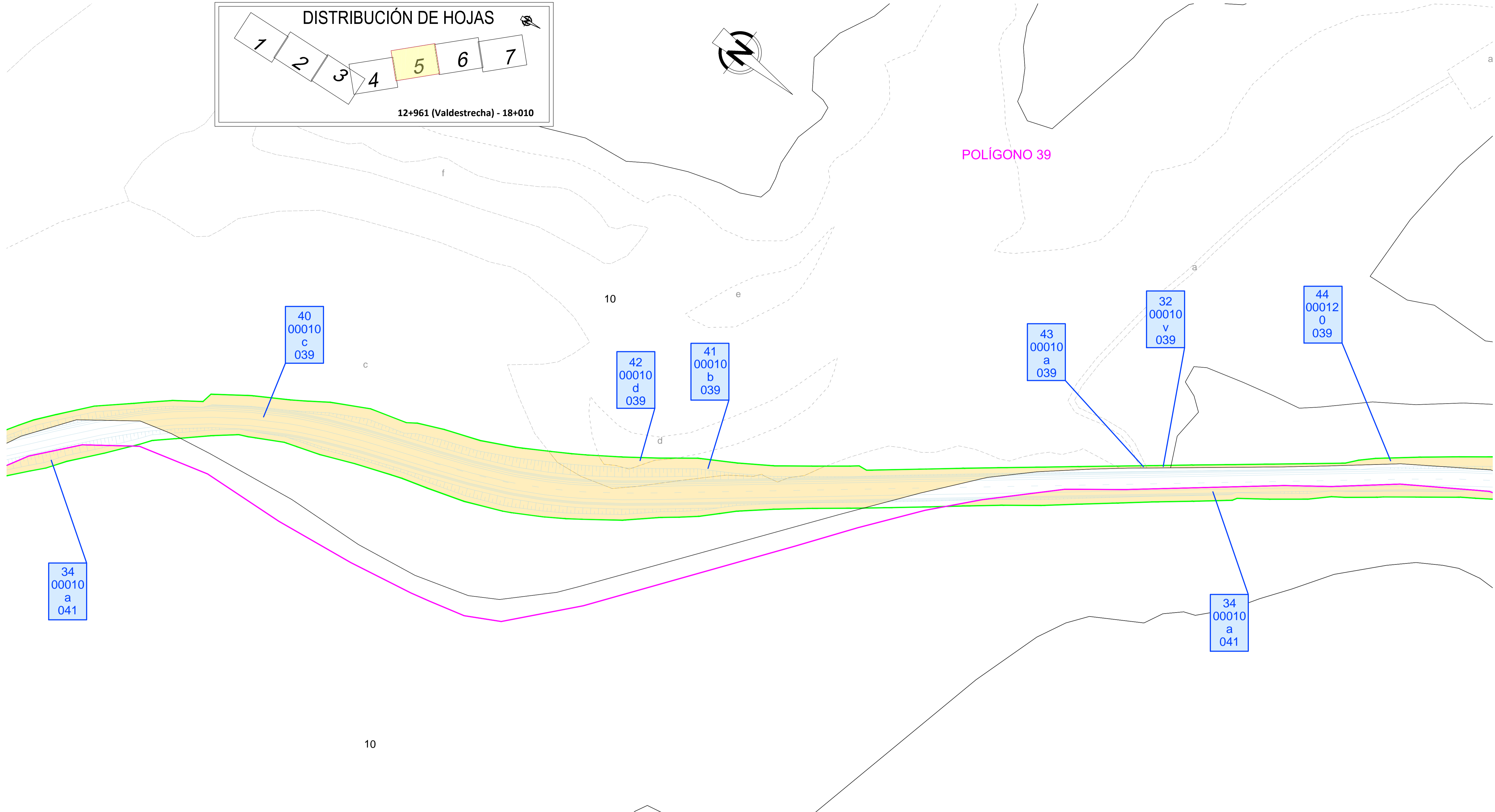
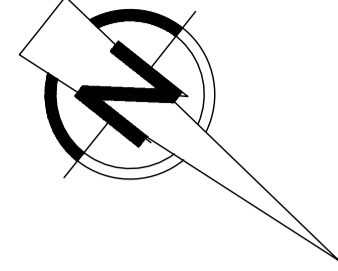
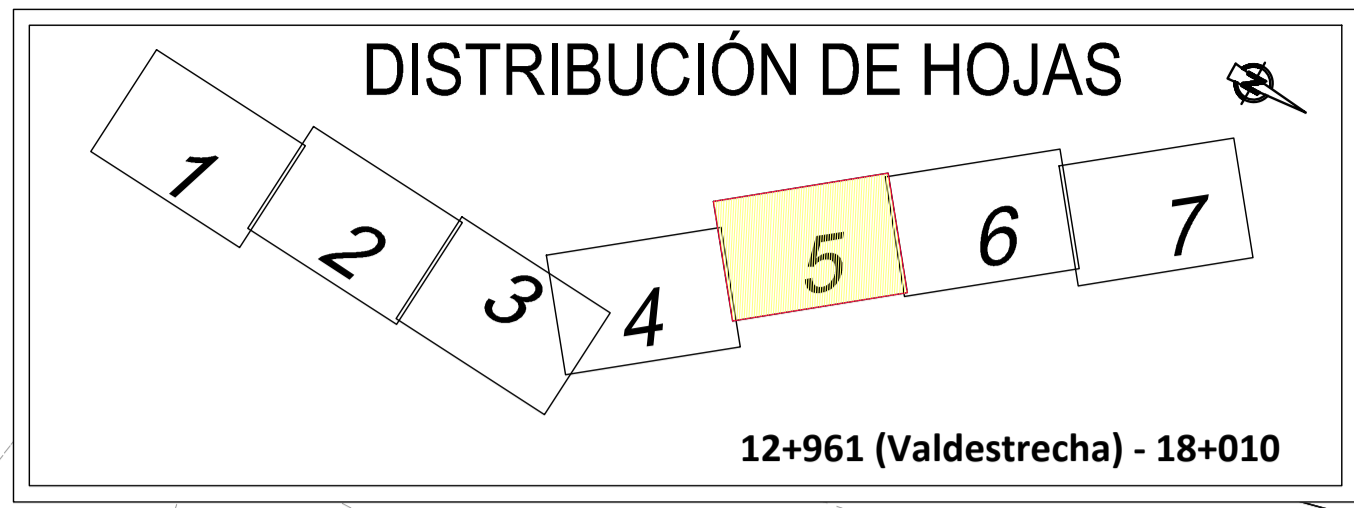
CLAVE  
PT-PEXT-ITI.04

UD. EJECUCIÓN  
2

PLANO Nº  
15

TÍTULO DEL PLANO  
EXPROPIACIONES

FECHA  
MAR-2022  
HOJA 5 DE 8



**T.M. CASPE**

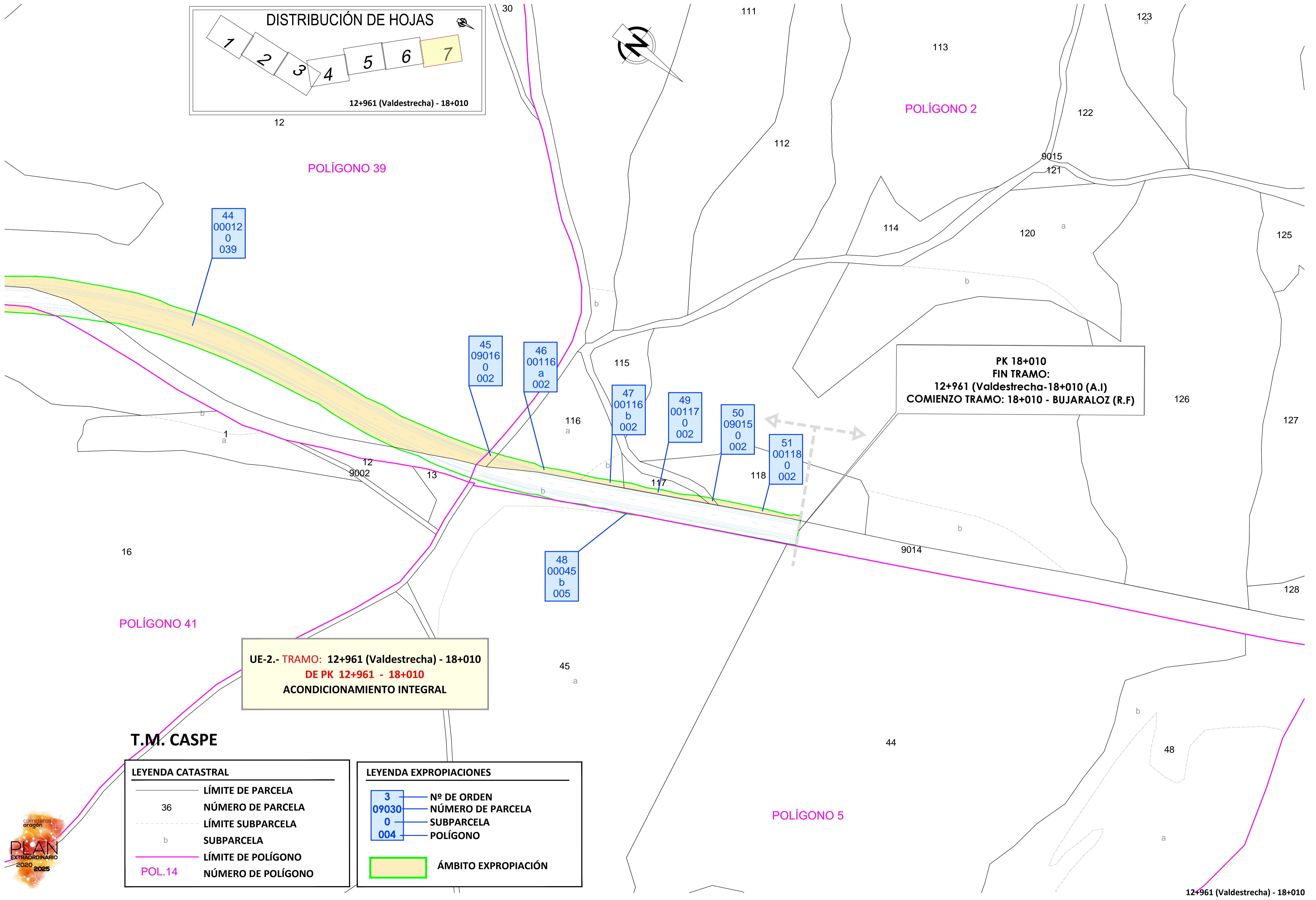
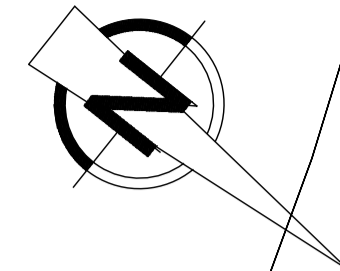
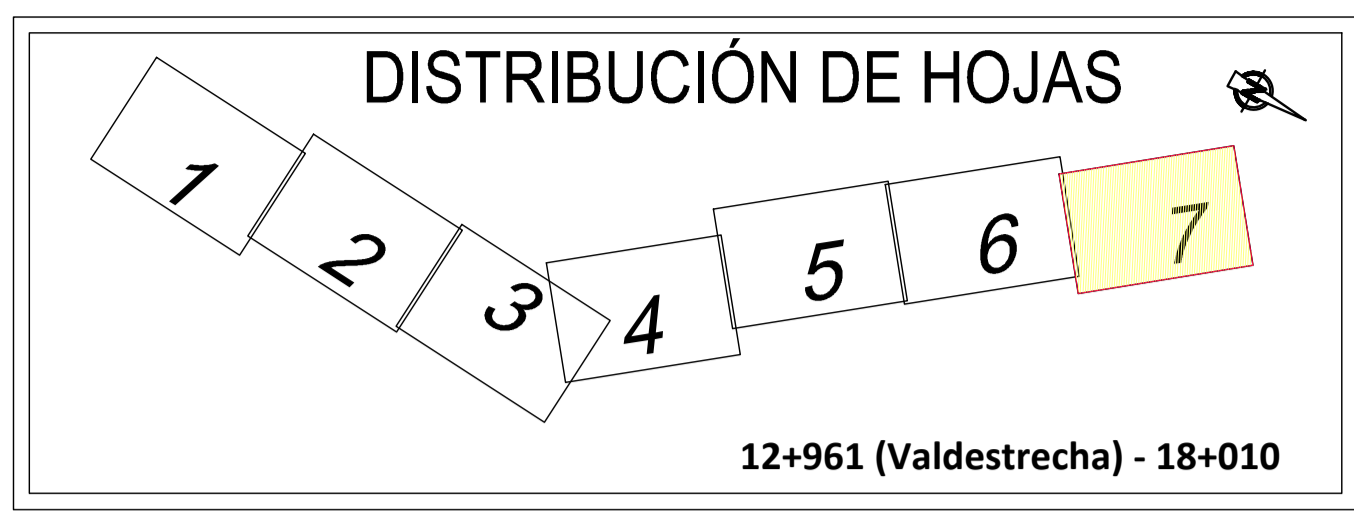
LEYENDA CATASTRAL	
	LÍMITE DE PARCELA
36	NÚMERO DE PARCELA
	LÍMITE SUBPARCELA
b	SUBPARCELA
	LÍMITE DE POLÍGONO
POL.14	NÚMERO DE POLÍGONO

LEYENDA EXPROPIACIONES	
3	Nº DE ORDEN
09030	NÚMERO DE PARCELA
0	SUBPARCELA
004	POLÍGONO
	ÁMBITO EXPROPIACIÓN

**UE-2.- TRAMO: 12+961 (Valdestrecha) - 18+010**  
**DE PK 12+961 - 18+010**  
**ACONDICIONAMIENTO INTEGRAL**

NOM. FICHERO: 04-UE02-DR-15-LE-EXPROPIACIONES-001.dwg





44  
00012  
0  
039

45  
09016  
0  
002

46  
00116  
a  
002

47  
00116  
b  
002

49  
00117  
0  
002

50  
09015  
0  
002

51  
00118  
0  
002

48  
00045  
b  
005

**UE-2.- TRAMO: 12+961 (Valdestrecha) - 18+010**  
**DE PK 12+961 - 18+010**  
**ACONDICIONAMIENTO INTEGRAL**

**PK 18+010**  
**FIN TRAMO:**  
**12+961 (Valdestrecha-18+010 (A.I))**  
**COMIENZO TRAMO: 18+010 - BUJARALÓZ (R.F)**

**T.M. CASPE**

**LEYENDA CATASTRAL**

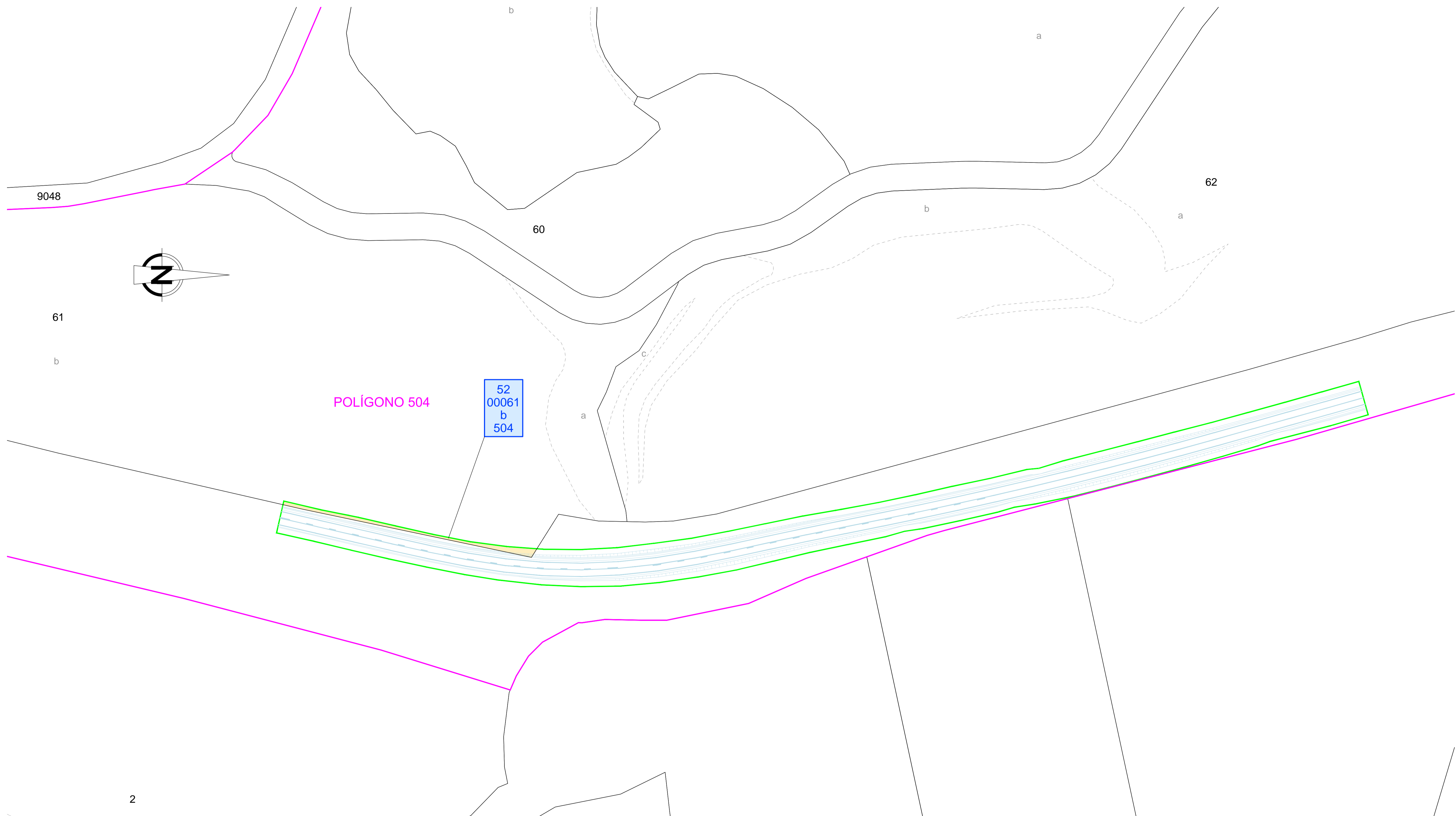
—	LÍMITE DE PARCELA
36	NÚMERO DE PARCELA
- - -	LÍMITE SUBPARCELA
b	SUBPARCELA
—	LÍMITE DE POLÍGONO
POL.14	NÚMERO DE POLÍGONO

**LEYENDA EXPROPIACIONES**

3	Nº DE ORDEN
09030	NÚMERO DE PARCELA
0	SUBPARCELA
004	POLÍGONO
[Green Box]	ÁMBITO EXPROPIACIÓN

NM. FICHERO.ITI. 04-UE02-DR-15-LE-EXPROPIACIONES-001.dwg





**T.M. LA ALMOLDA**

LEYENDA CATASTRAL	
	LÍMITE DE PARCELA
36	NÚMERO DE PARCELA
	LÍMITE SUBPARCELA
b	SUBPARCELA
	LÍMITE DE POLÍGONO
POL.14	NÚMERO DE POLÍGONO

LEYENDA EXPROPIACIONES	
3	Nº DE ORDEN
09030	NÚMERO DE PARCELA
0	SUBPARCELA
004	POLÍGONO
	ÁMBITO EXPROPIACIÓN

**UE-2.- TRAMO: CURVAS ZONA DE LA ALMOLDA DE PK 42+387 - 42+971 ACONDICIONAMIENTO INTEGRAL**

**CURVAS ZONA LA ALMOLDA**

NOM. FICHERO: 04-UE02-DR-15-LE-EXPROPIACIONES-001.dwg

