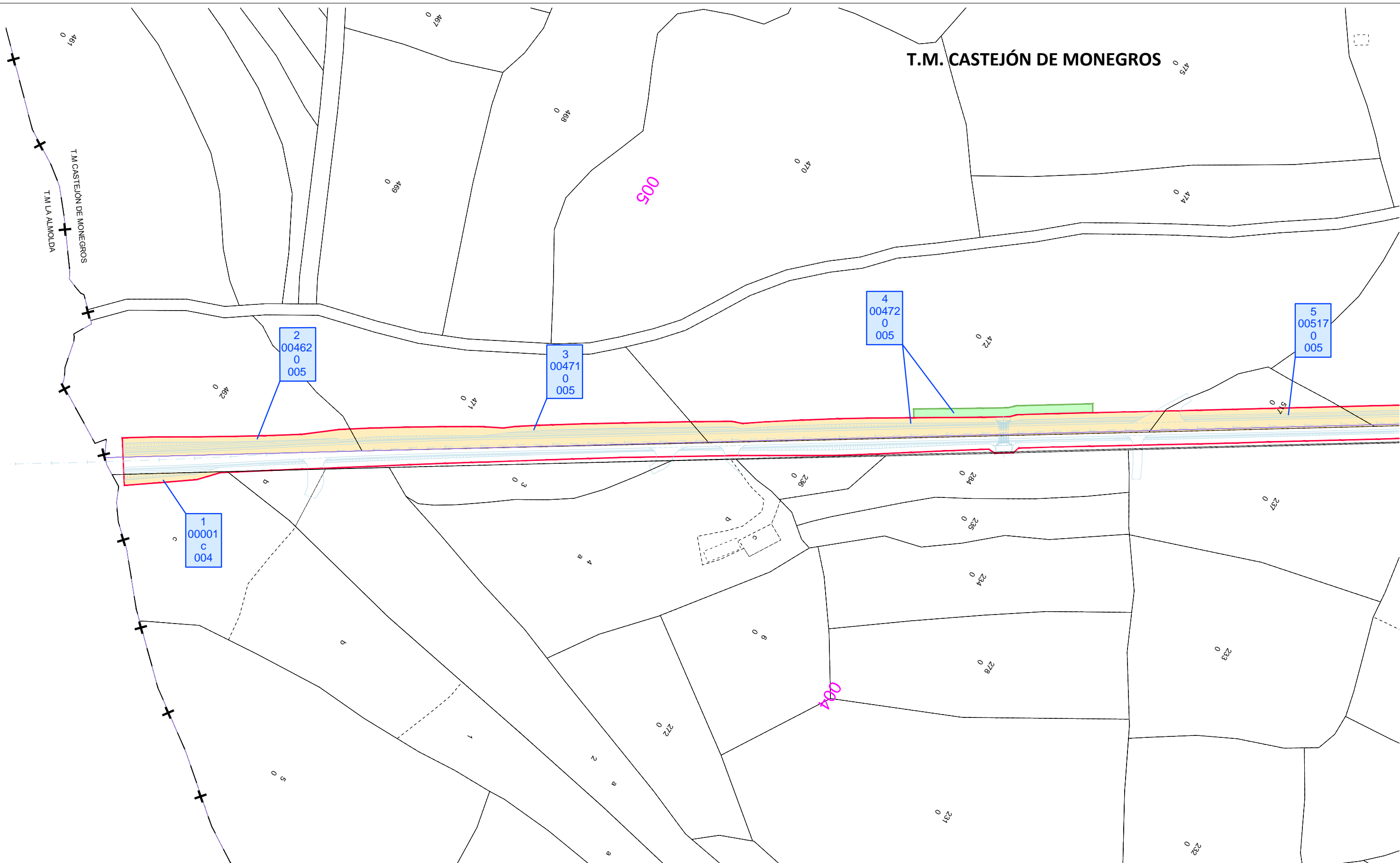


T.M. CASTEJÓN DE MONEGROS

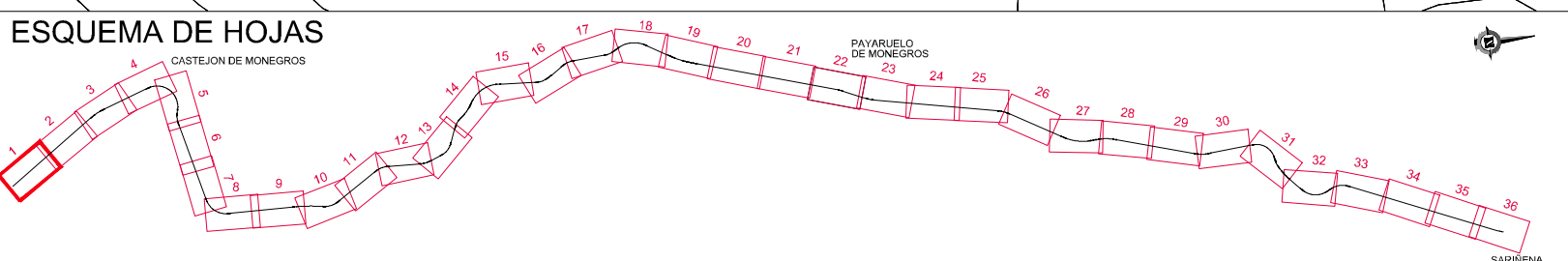


LEYENDA CATASTRAL

	LÍMITE DE PARCELA
36	NÚMERO DE PARCELA
	LÍMITE SUBPARCELA
b	SUBPARCELA
	LÍMITE DE POLÍGONO
POL.14	NÚMERO DE POLÍGONO

LEYENDA EXPROPIACIONES

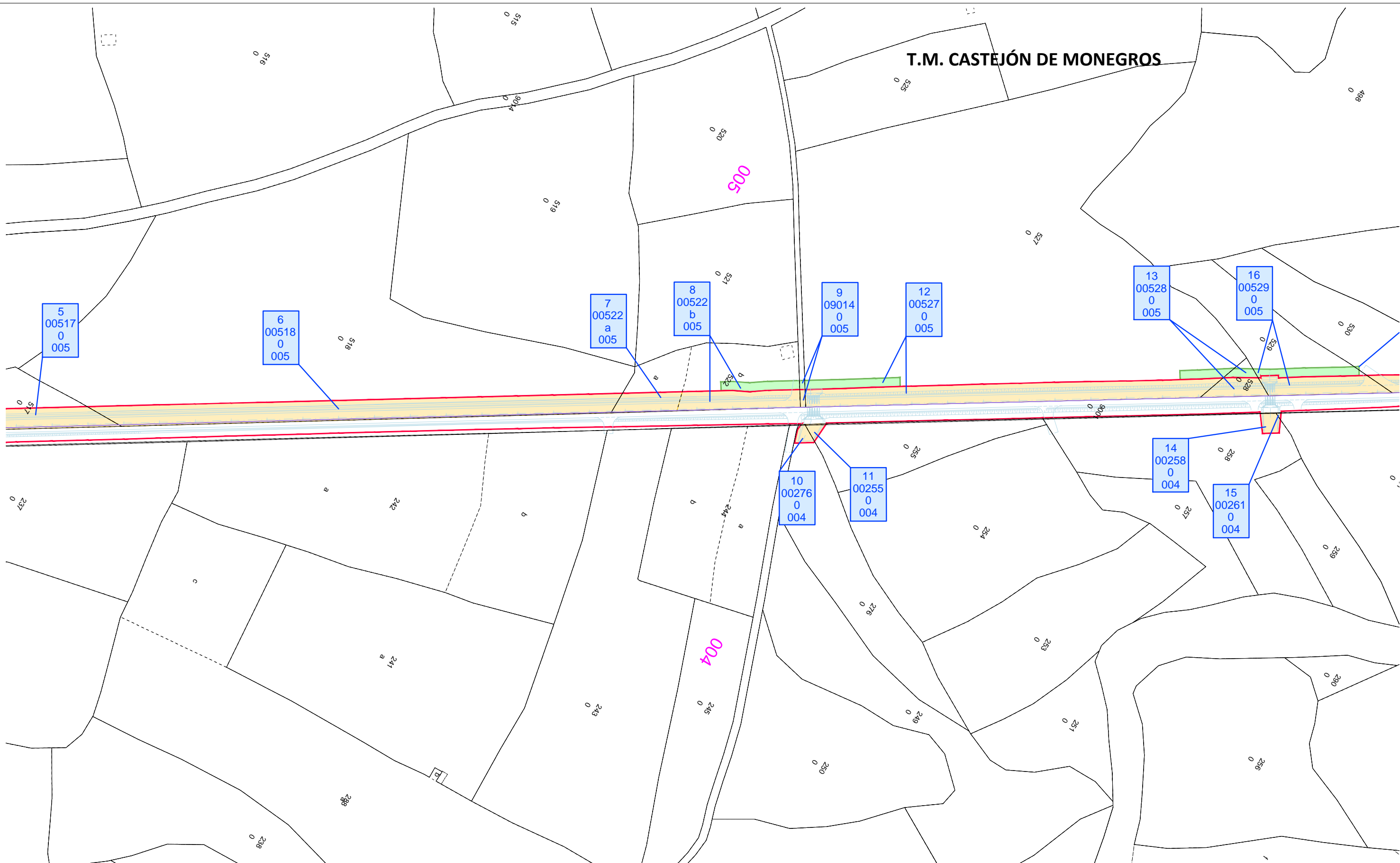
3	Nº DE ORDEN
09030	NÚMERO DE PARCELA
0	SUBPARCELA
004	POLÍGONO
	ÁMBITO EXPROPIACIÓN
	OCCUPACIÓN TEMPORAL



NOM. FICHERO: 04-UE01-DR-15-LE-EXPROPIACIONES-001.dwg



T.M. CASTEJÓN DE MONEGROS

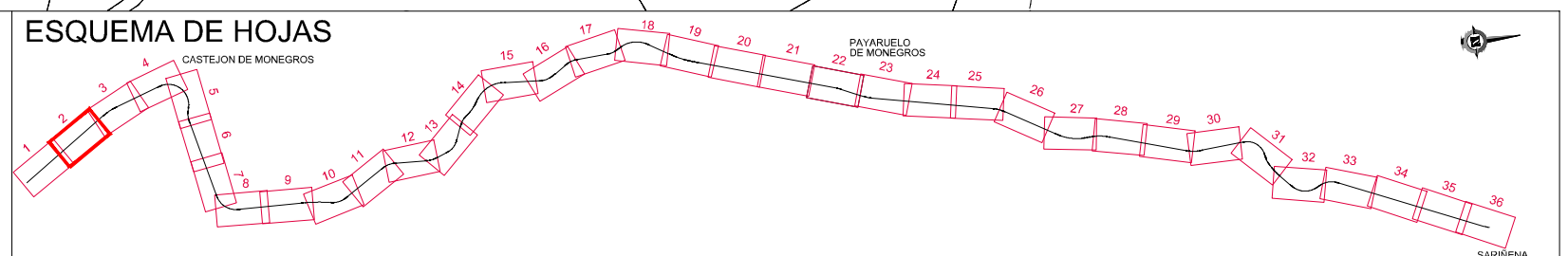


LEYENDA CATASTRAL

	LÍMITE DE PARCELA
36	NÚMERO DE PARCELA
	LÍMITE SUBPARCELA
b	SUBPARCELA
	LÍMITE DE POLÍGONO
POL.14	NÚMERO DE POLÍGONO

LEYENDA EXPROPIACIONES

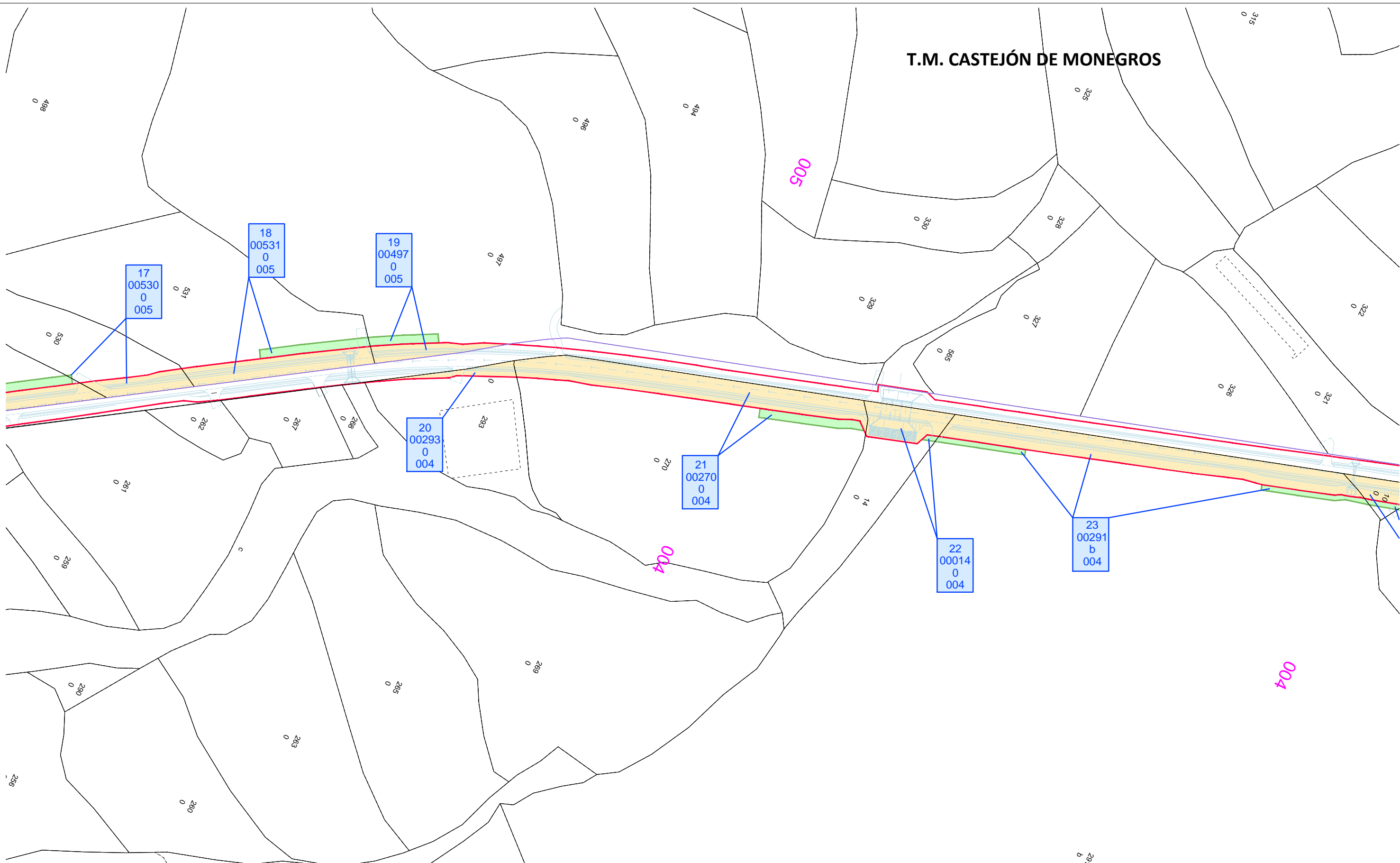
3	Nº DE ORDEN
09030	NÚMERO DE PARCELA
0	SUBPARCELA
004	POLÍGONO
	ÁMBITO EXPROPIACIÓN
	OCCUPACIÓN TEMPORAL



NOM. FICHERO: 04-UE01-DR-15-LE-EXPROPIACIONES-001.dwg



T.M. CASTEJÓN DE MONEGROS

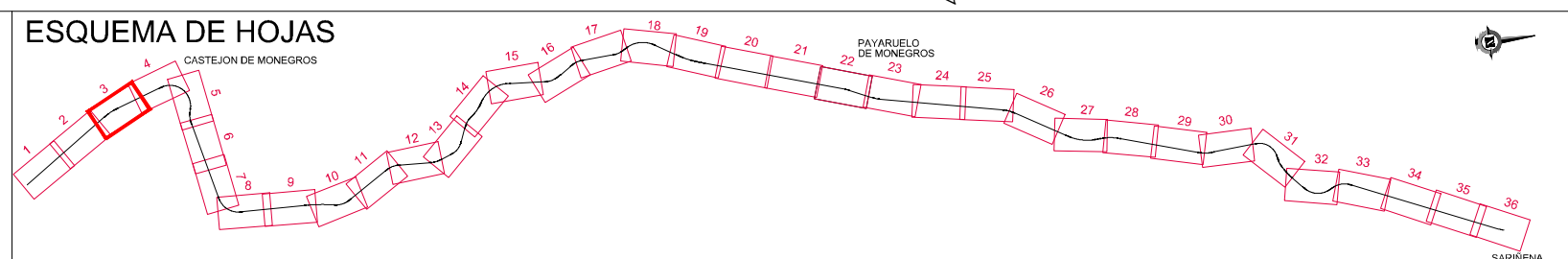


LEYENDA CATASTRAL

	LÍMITE DE PARCELA
36	NÚMERO DE PARCELA
	LÍMITE SUBPARCELA
b	SUBPARCELA
	LÍMITE DE POLÍGONO
POL.14	NÚMERO DE POLÍGONO

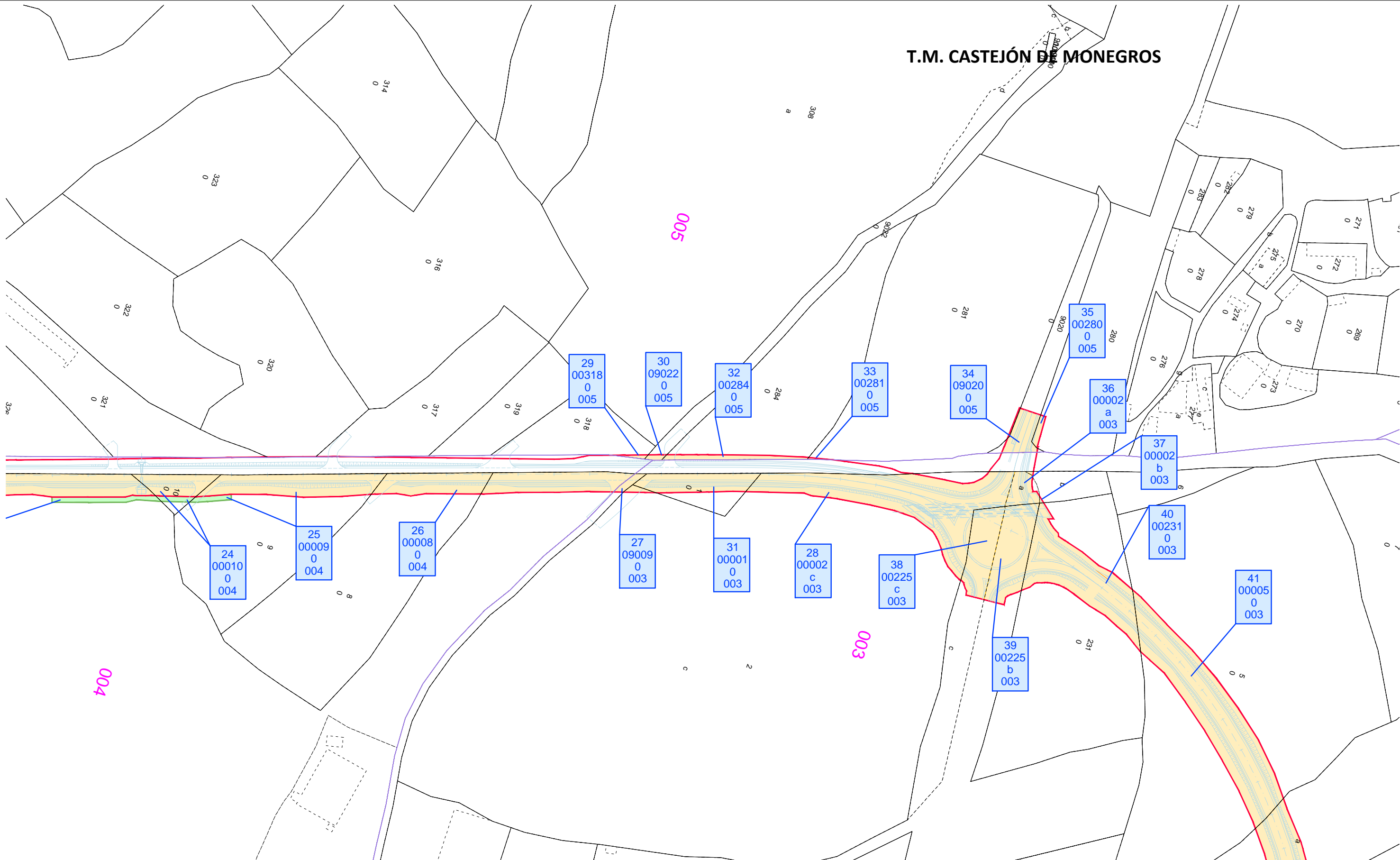
LEYENDA EXPROPIACIONES

3	Nº DE ORDEN
09030	NÚMERO DE PARCELA
0	SUBPARCELA
004	POLÍGONO
	ÁMBITO EXPROPIACIÓN
	OCCUPACIÓN TEMPORAL



NOM. FICHERO: 04-UE01-DR-15-LE-EXPROPIACIONES-D01.dwg






LEYENDA CATASTRAL

- 36 LÍMITE DE PARCELA
- NÚMERO DE PARCELA
- LÍMITE SUBPARCELA
- b SUBPARCELA
- LÍMITE DE POLÍGONO
- POL.14 NÚMERO DE POLÍGONO

LEYENDA EXPROPIACIONES

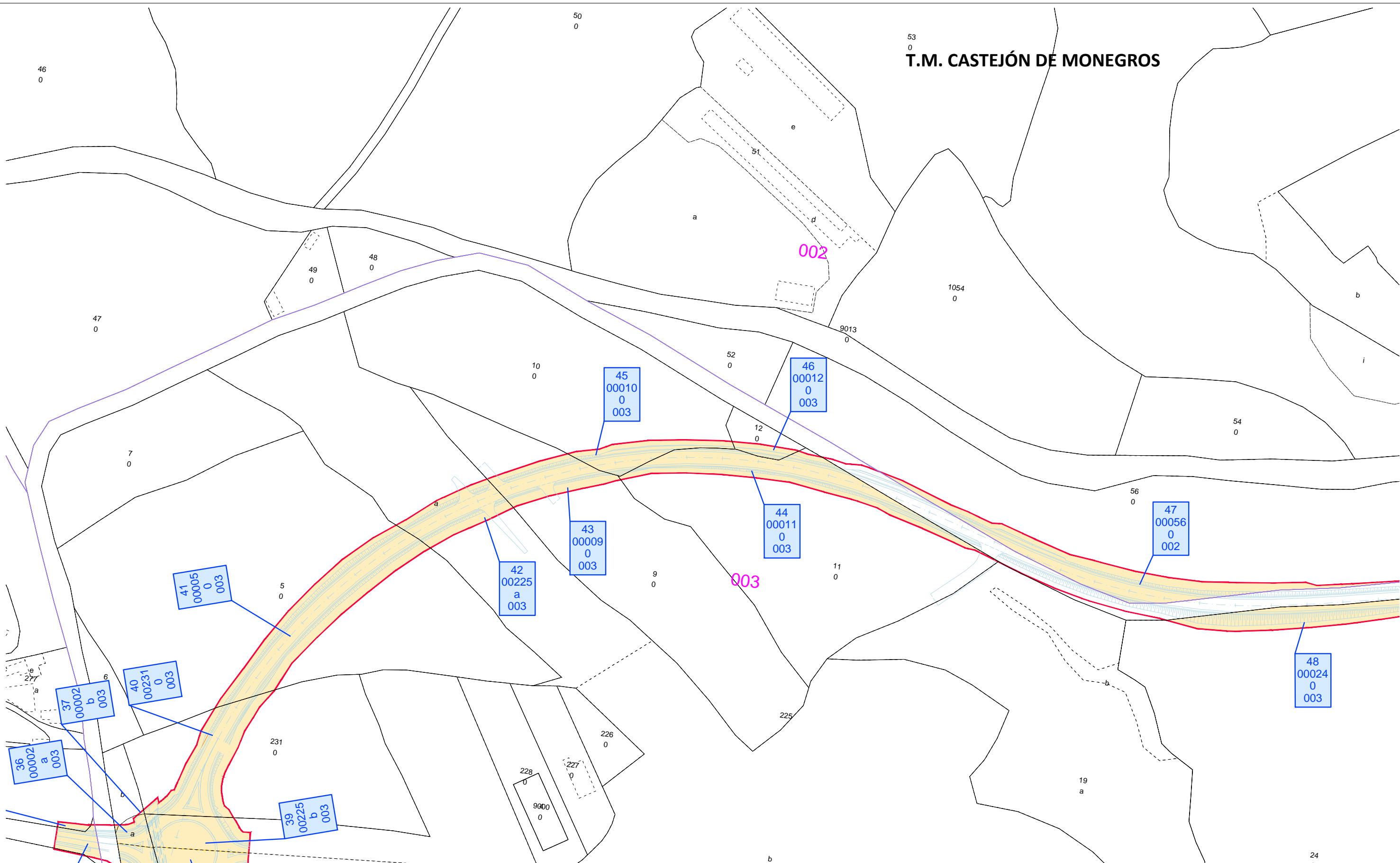
- 3 N° DE ORDEN
- 09030 NÚMERO DE PARCELA
- 0 SUBPARCELA
- 004 POLÍGONO
- ÁMBITO EXPROPIACIÓN
- OCCUPACIÓN TEMPORAL

ESQUEMA DE HOJAS



NOM. FICHERO: 04-UE01-DR-15-LE-EXPROPIACIONES-001.dwg






LEYENDA CATASTRAL

- LÍMITE DE PARCELA
- 36 NÚMERO DE PARCELA
- LÍMITE SUBPARCELA
- b SUBPARCELA
- LÍMITE DE POLÍGONO
- POL.14 NÚMERO DE POLÍGONO

LEYENDA EXPROPIACIONES

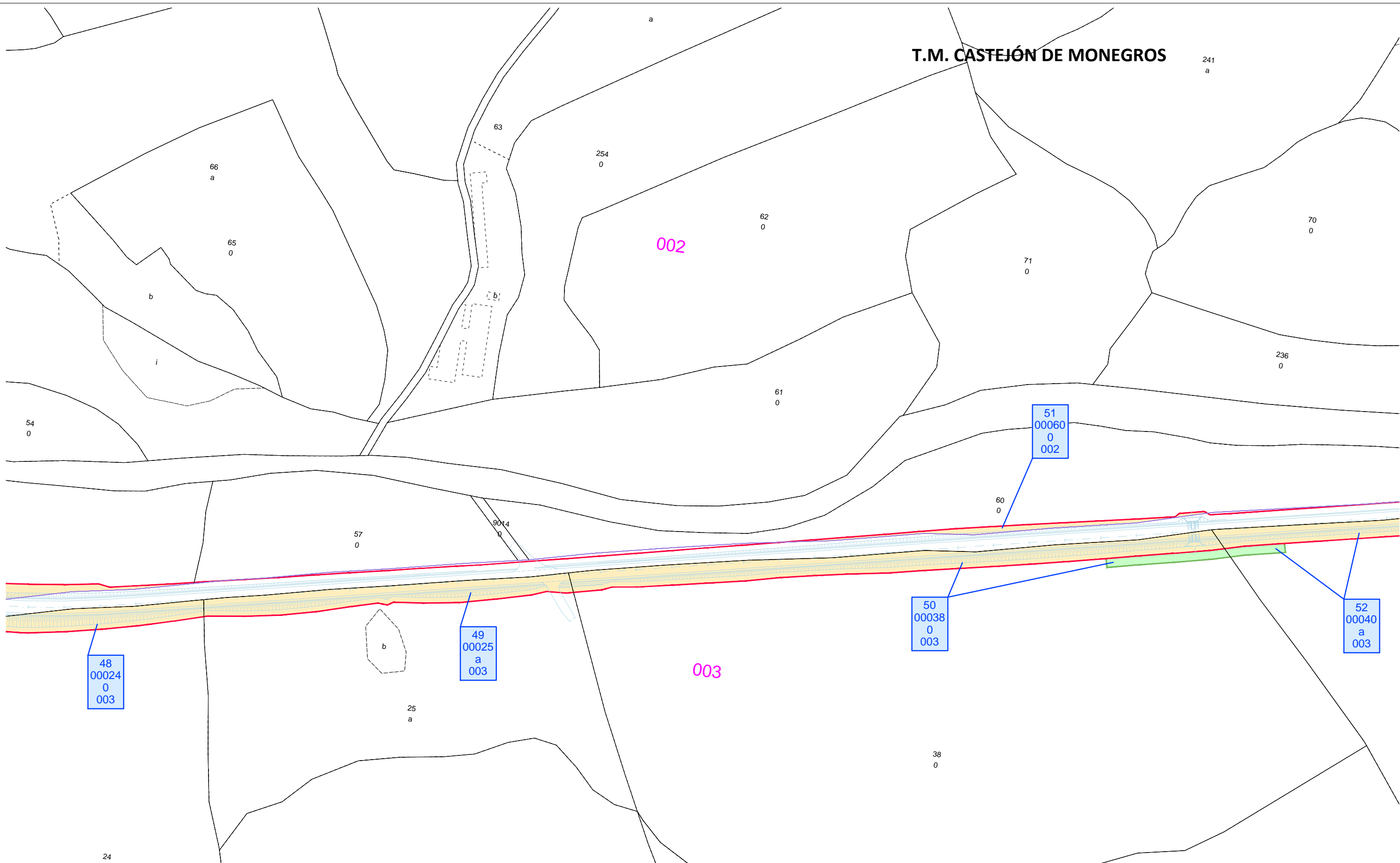
- 3 N° DE ORDEN
- 09030 NÚMERO DE PARCELA
- 0 SUBPARCELA
- 004 POLÍGONO
- ÁMBITO EXPROPIACIÓN
- OCUPACIÓN TEMPORAL

ESQUEMA DE HOJAS



NOM. FICHERO: 04-JE01-DR-15-LE-EXPROPIACIONES-001.dwg





48
00024
0
003

49
00025
a
003

50
00038
0
003

51
00060
0
002

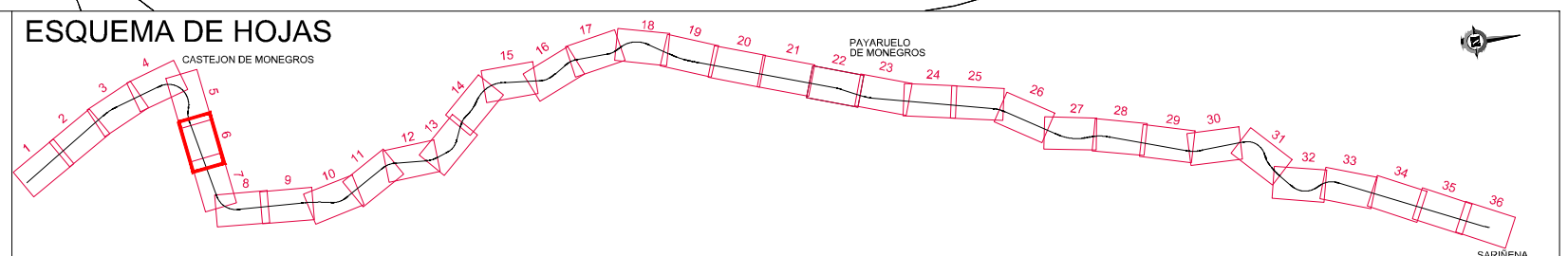
52
00040
a
003

LEYENDA CATASTRAL

	LÍMITE DE PARCELA
36	NÚMERO DE PARCELA
	LÍMITE SUBPARCELA
b	SUBPARCELA
	LÍMITE DE POLÍGONO
POL.14	NÚMERO DE POLÍGONO

LEYENDA EXPROPIACIONES

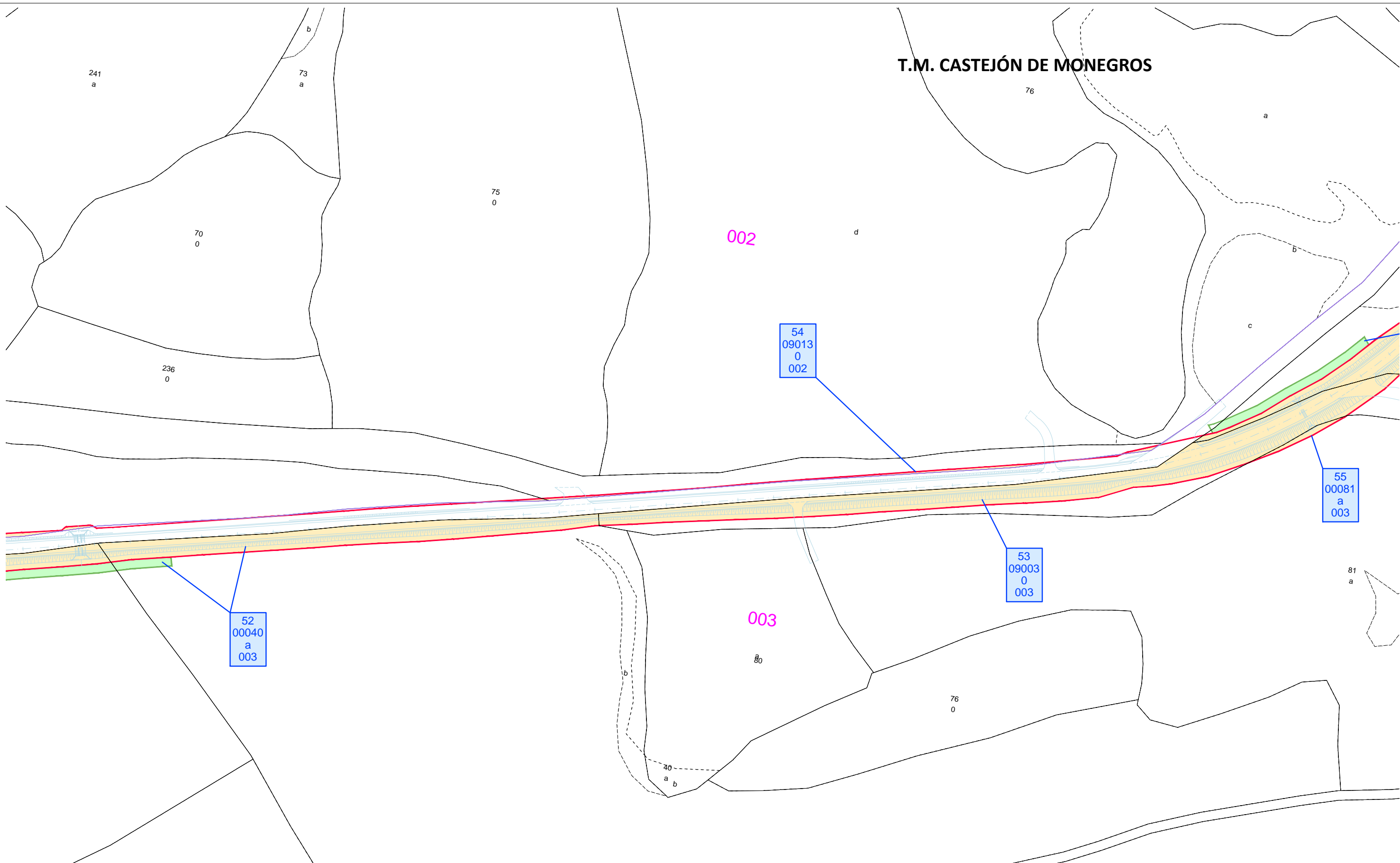
3	Nº DE ORDEN
09030	NÚMERO DE PARCELA
0	SUBPARCELA
004	POLÍGONO
	ÁMBITO EXPROPIACIÓN
	OCUPACIÓN TEMPORAL



NOM. FICHERO: 04-JE01-DR-15-LE-EXPROPIACIONES-001.dwg



T.M. CASTEJÓN DE MONEGROS



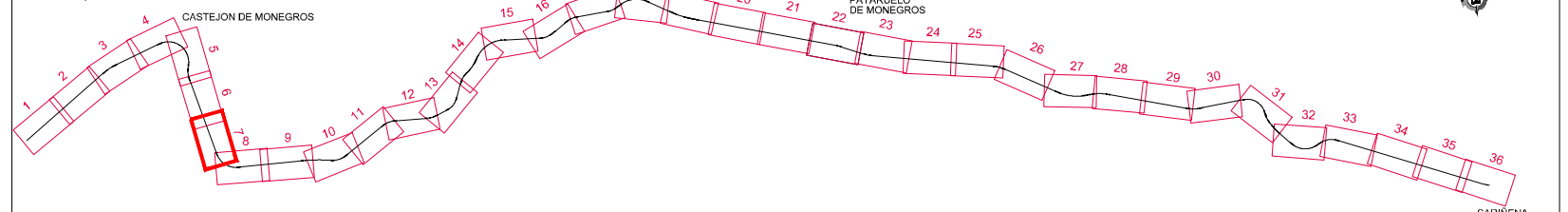
LEYENDA CATASTRAL

- LÍMITE DE PARCELA
- NÚMERO DE PARCELA
- LÍMITE SUBPARCELA
- SUBPARCELA
- LÍMITE DE POLÍGONO
- NÚMERO DE POLÍGONO

LEYENDA EXPROPIACIONES

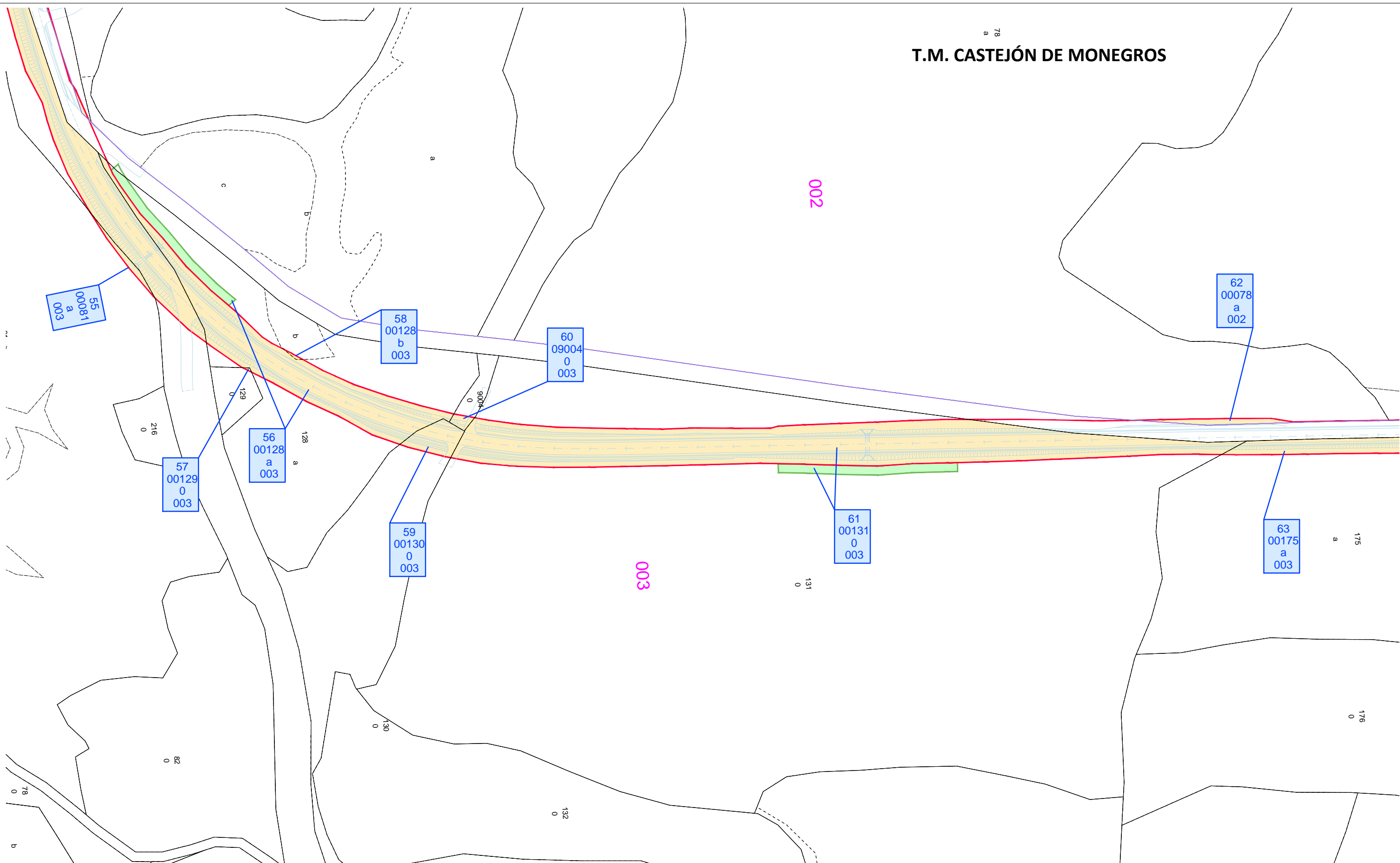
- Nº DE ORDEN
- NÚMERO DE PARCELA
- SUBPARCELA
- POLÍGONO
- ÁMBITO EXPROPIACIÓN
- OCUPACIÓN TEMPORAL

ESQUEMA DE HOJAS



NOM. FICHERO: 04-JE01-DR-15-LE-EXPROPIACIONES-001.dwg






LEYENDA CATASTRAL

- LÍMITE DE PARCELA
- NÚMERO DE PARCELA
- LÍMITE SUBPARCELA
- SUBPARCELA
- LÍMITE DE POLÍGONO
- NÚMERO DE POLÍGONO

LEYENDA EXPROPIACIONES

- Nº DE ORDEN
- NÚMERO DE PARCELA
- SUBPARCELA
- POLÍGONO
- ÁMBITO EXPROPIACIÓN
- OCUPACIÓN TEMPORAL

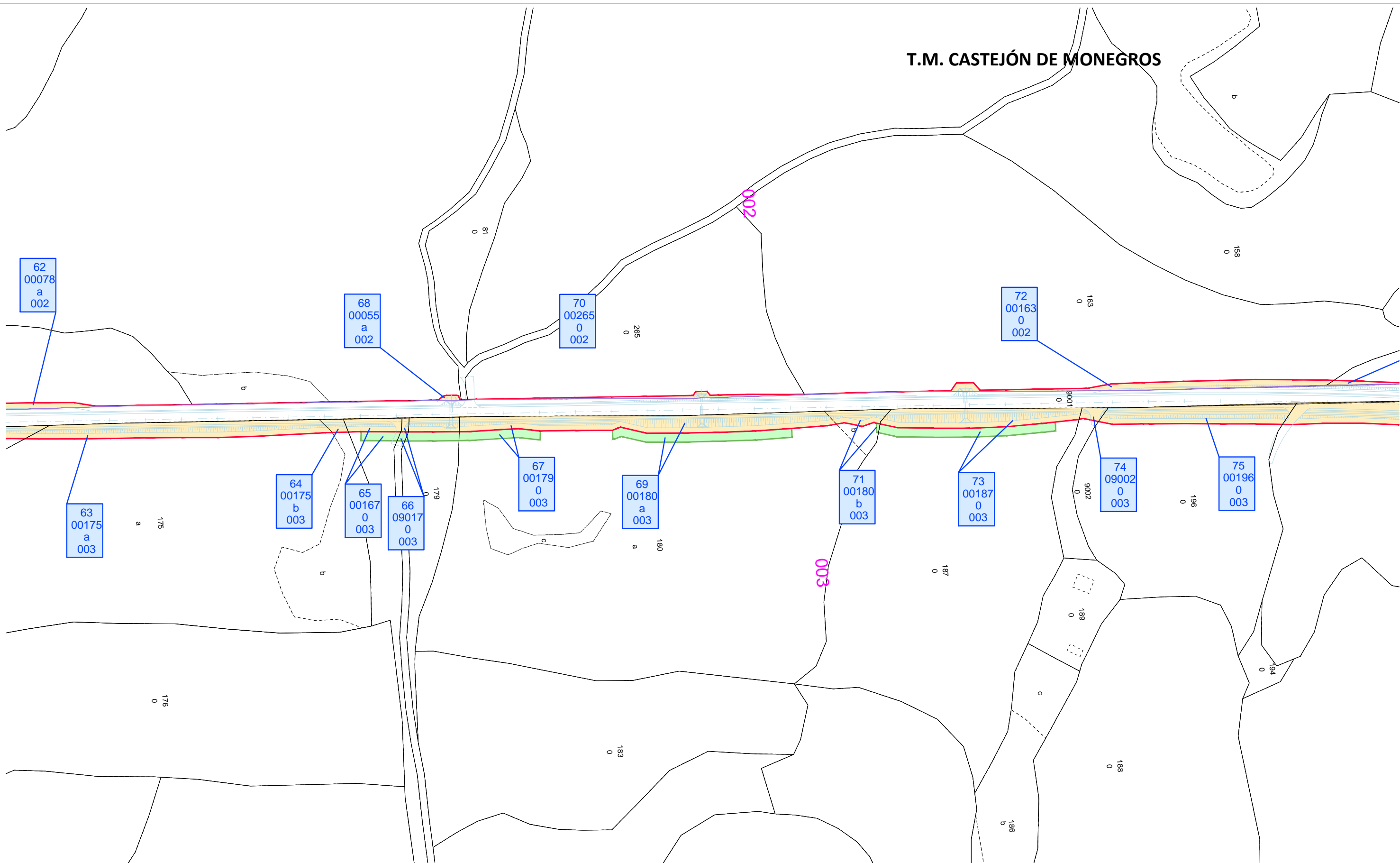
ESQUEMA DE HOJAS



NOM. FICHERO: 04-UE01-DR-15-LE-EXPROPIACIONES-001.dwg



T.M. CASTEJÓN DE MONEGROS



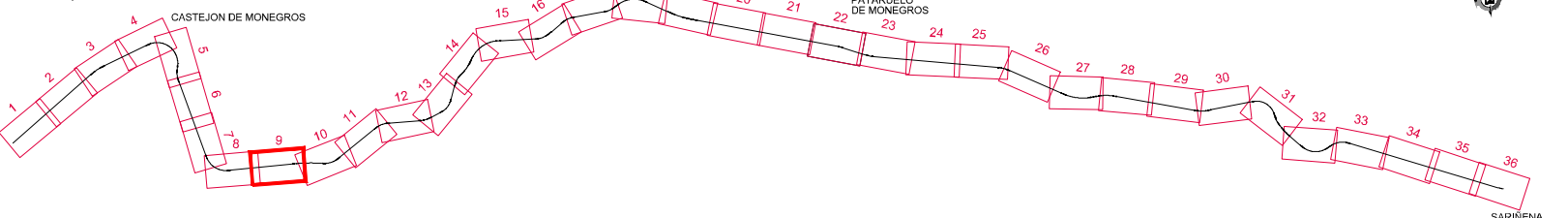
LEYENDA CATASTRAL

- LÍMITE DE PARCELA
- LÍMITE SUBPARCELA
- LÍMITE DE POLÍGONO
- POL.14
- NÚMERO DE PARCELA
- SUBPARCELA
- NÚMERO DE POLÍGONO

LEYENDA EXPROPIACIONES

- Nº DE ORDEN
- NÚMERO DE PARCELA
- SUBPARCELA
- POLÍGONO
- ÁMBITO EXPROPIACIÓN
- OCUPACIÓN TEMPORAL

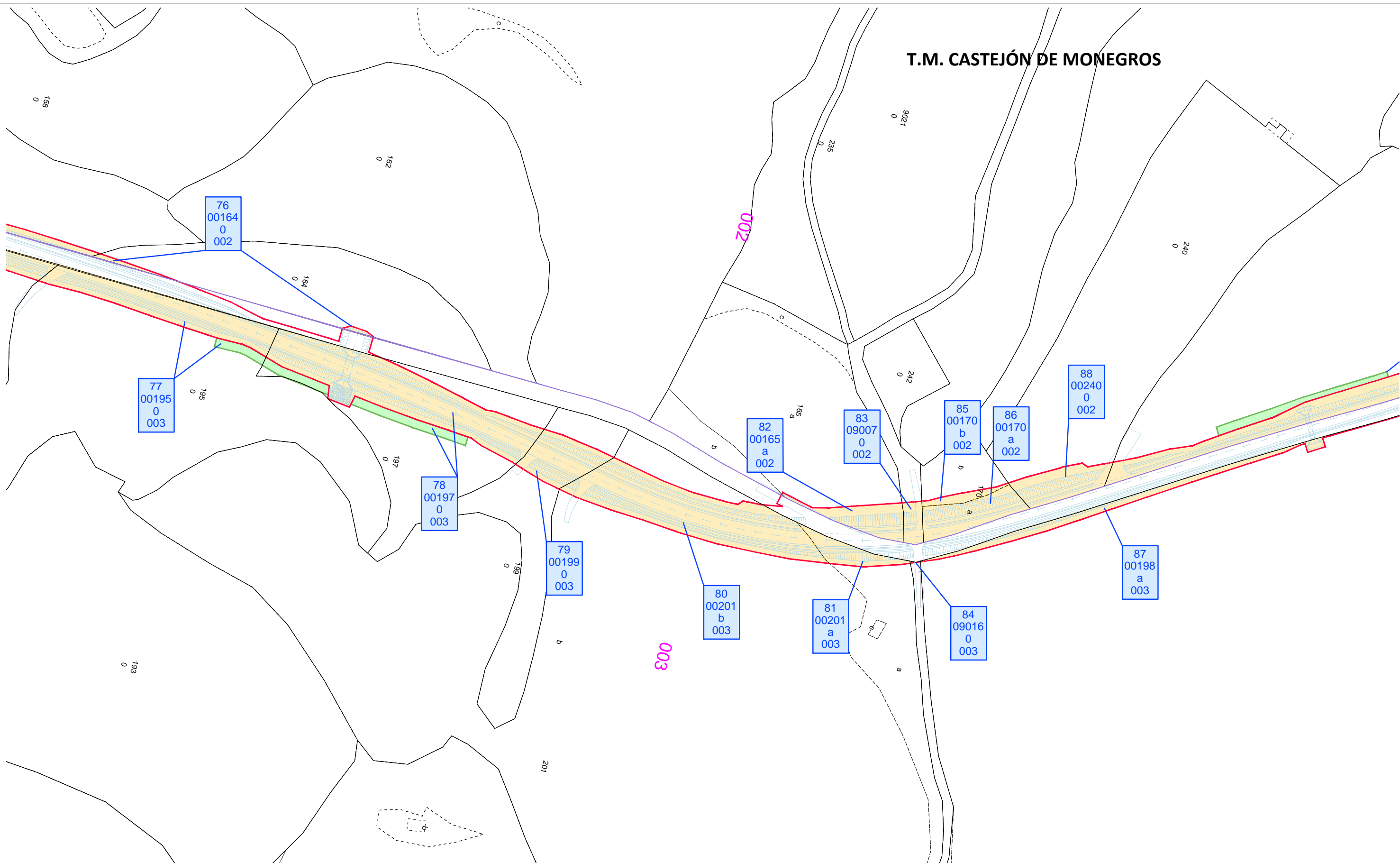
ESQUEMA DE HOJAS



NOM. FICHERO: 04-UE01-DR-15-LE-EXPROPIACIONES-001.dwg



T.M. CASTEJÓN DE MONEGROS



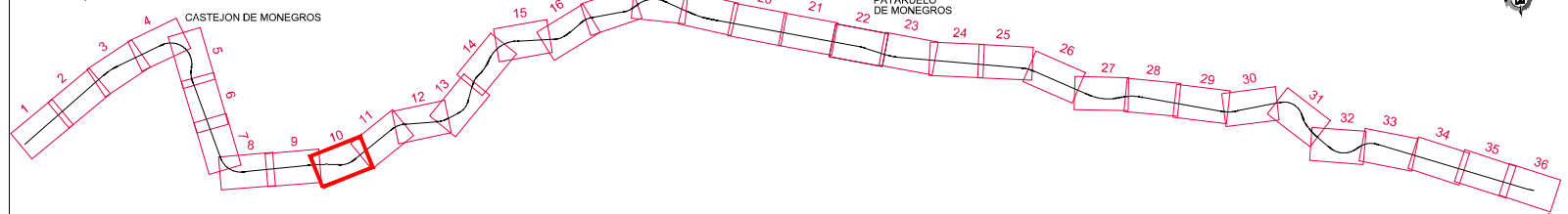
LEYENDA CATASTRAL

- LÍMITE DE PARCELA
- 36 NÚMERO DE PARCELA
- LÍMITE SUBPARCELA
- b SUBPARCELA
- LÍMITE DE POLÍGONO
- POL.14 NÚMERO DE POLÍGONO

LEYENDA EXPROPIACIONES

- 3 Nº DE ORDEN
- 09030 NÚMERO DE PARCELA
- 0 SUBPARCELA
- 004 POLÍGONO
- ÁMBITO EXPROPIACIÓN
- OCUPACIÓN TEMPORAL

ESQUEMA DE HOJAS



NOM. FICHERO: 04-UE01-DR-15-LE-EXPROPIACIONES-001.dwg



Departamento de Vertebración del Territorio, Movilidad y Vivienda

DIRECCIÓN GENERAL DE CARRETERAS

EL CONSULTOR
A.I.T. Consultores Aragón, S.L.

POR EL CONSULTOR
D. Vicente Elípe Maicas

LA INGENIERA DIRECTORA DEL PROYECTO
D. Gabriela Bermúdez Pérez

ESCALA
1/10000
EN ORIGINAL UNE A1

DESIGNACIÓN DE LA OBRA
PROYECTO DE TRAZADO DEL ITINERARIO Nº 4 "HUESCA - MONEGROS" DEL PLAN EXTRAORDINARIO DE CARRETERAS DE LA RAA (2020 - 2025)

CLAVE
PT-PEXT-ITI.04

UD. EJECUCIÓN
1

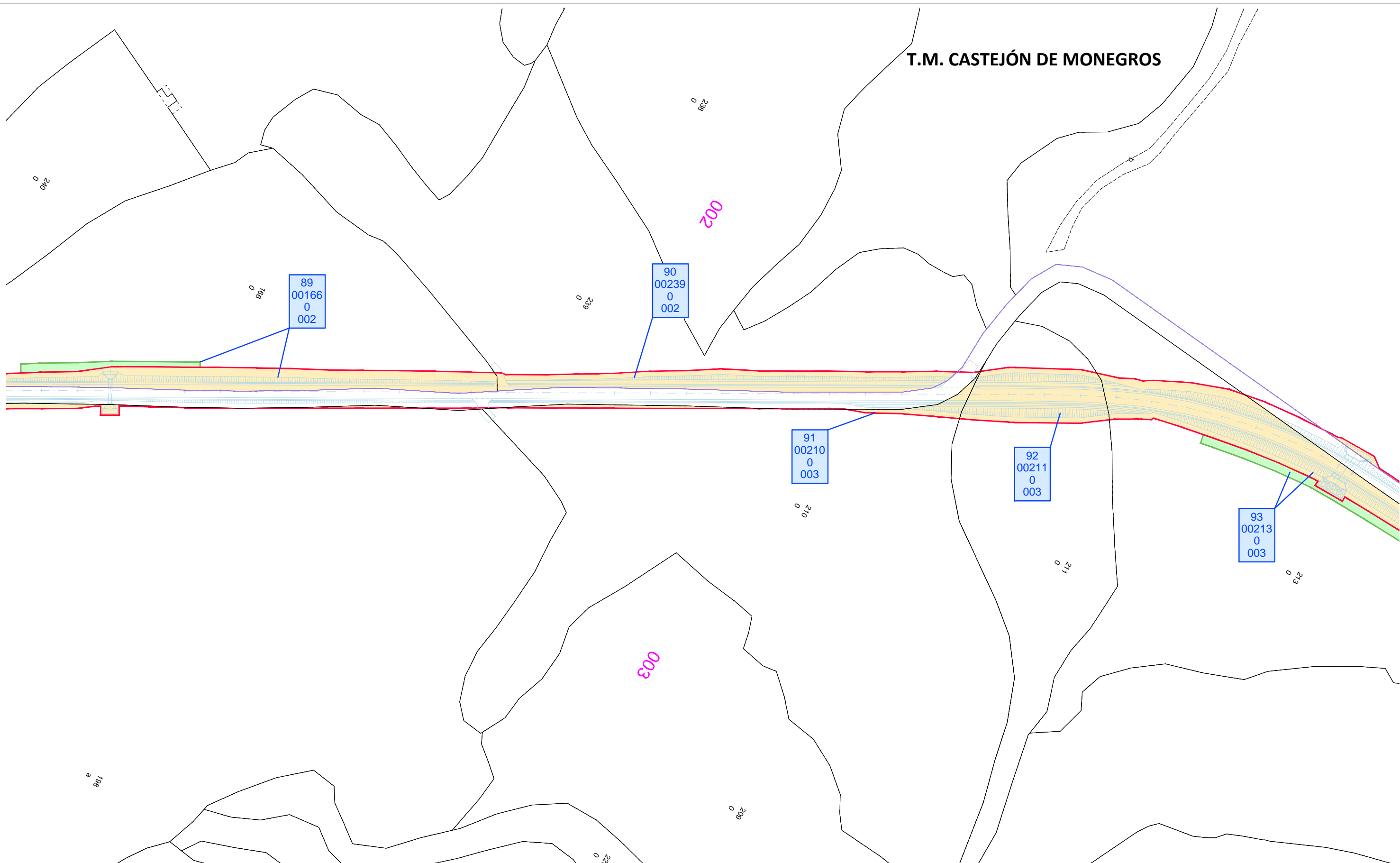
PLANO Nº
15

TÍTULO DEL PLANO

EXPROPIACIONES

FECHA
MAR-2022

HOJA 10 DE 36

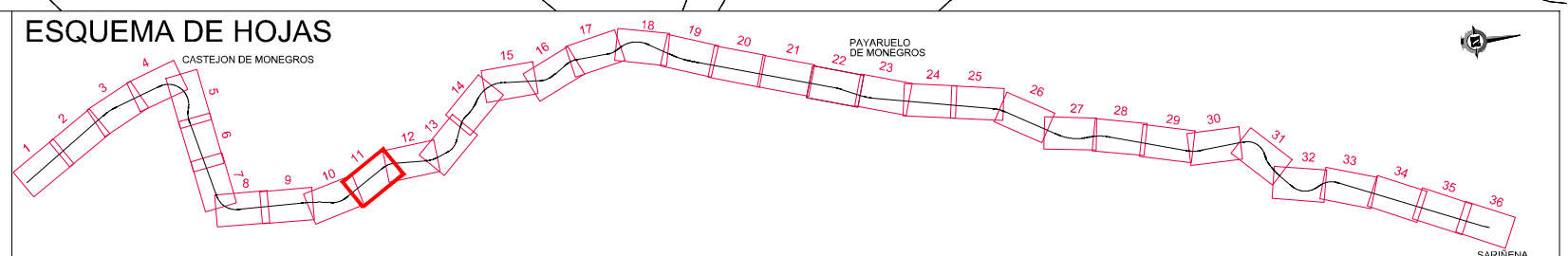


LEYENDA CATASTRAL

	LÍMITE DE PARCELA
36	NÚMERO DE PARCELA
	LÍMITE SUBPARCELA
b	SUBPARCELA
	LÍMITE DE POLÍGONO
POL.14	NÚMERO DE POLÍGONO

LEYENDA EXPROPIACIONES

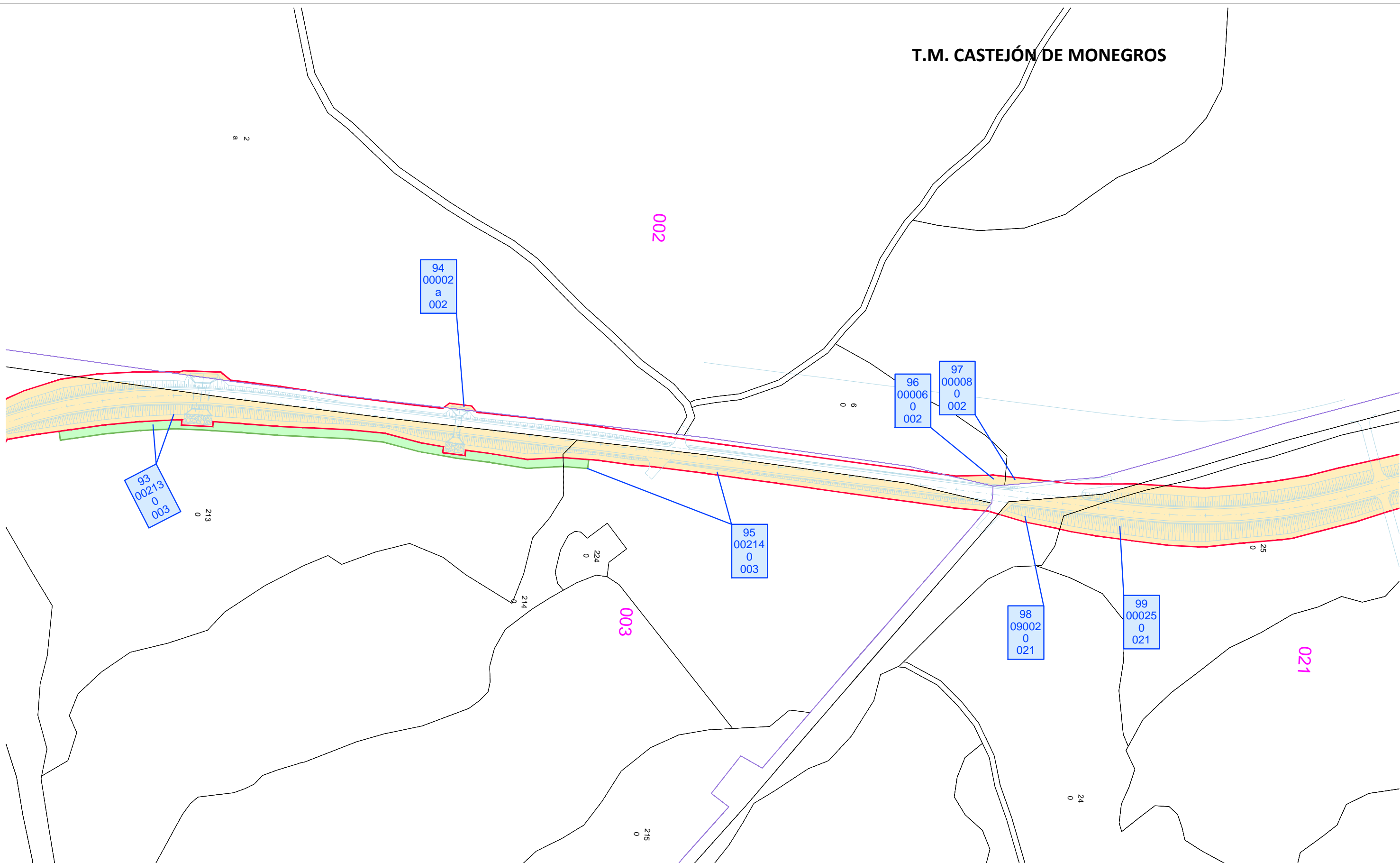
3	Nº DE ORDEN
09030	NÚMERO DE PARCELA
0	SUBPARCELA
004	POLÍGONO
	ÁMBITO EXPROPIACIÓN
	OCUPACIÓN TEMPORAL



NOM. FICHERO: 04-UE01-DR-15-LE-EXPROPIACIONES-D01.dwg



T.M. CASTEJÓN DE MONEGROS



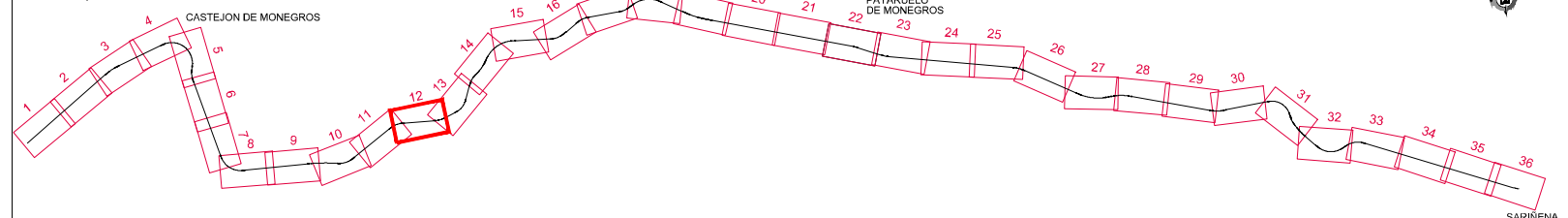
LEYENDA CATASTRAL

- LÍMITE DE PARCELA
- 36 NÚMERO DE PARCELA
- LÍMITE SUBPARCELA
- b SUBPARCELA
- LÍMITE DE POLÍGONO
- POL.14 NÚMERO DE POLÍGONO

LEYENDA EXPROPIACIONES

- 3 N° DE ORDEN
- 09030 NÚMERO DE PARCELA
- 0 SUBPARCELA
- 004 POLÍGONO
- ÁMBITO EXPROPIACIÓN
- OCUPACIÓN TEMPORAL

ESQUEMA DE HOJAS

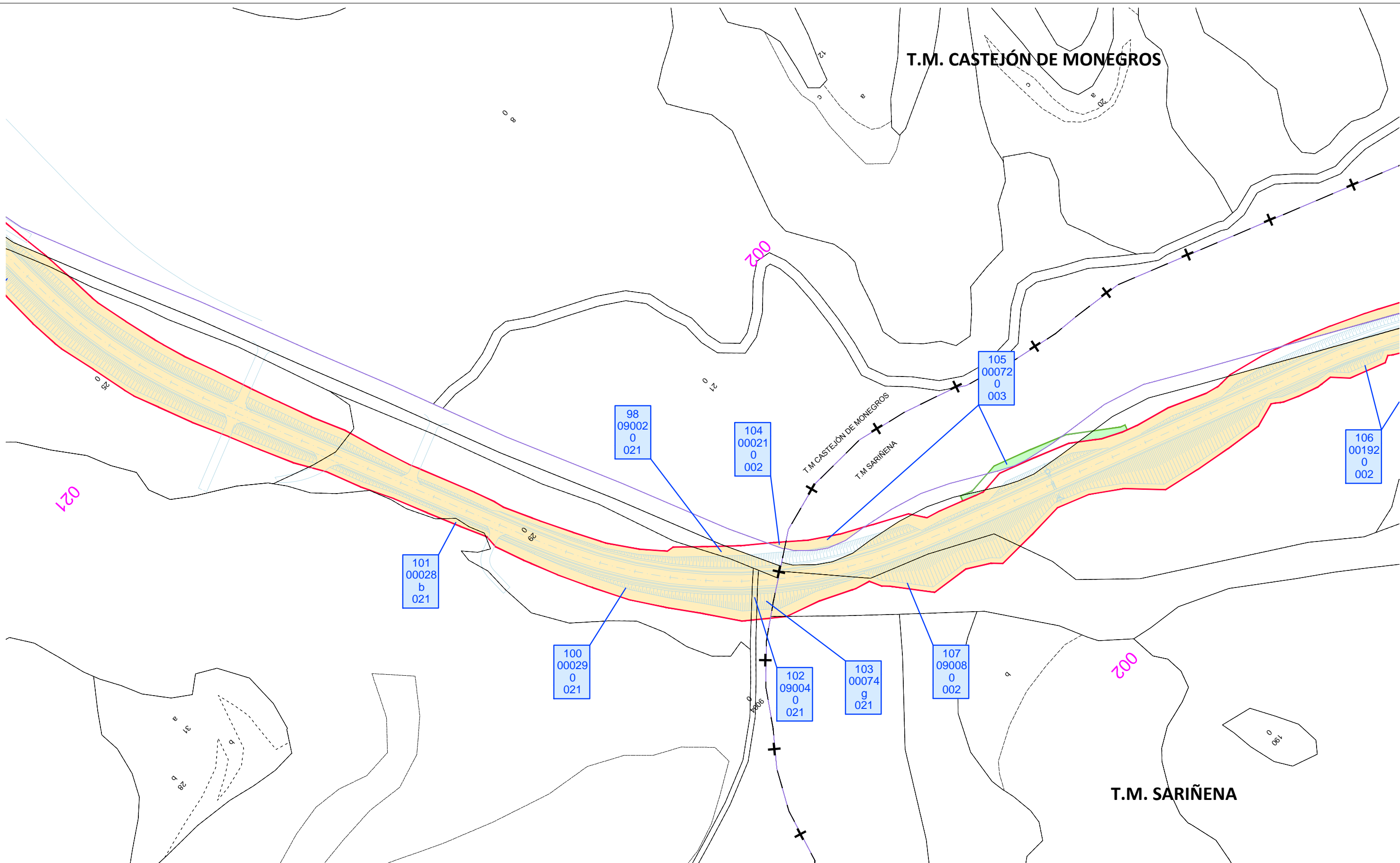


NOM. FICHERO: 04-UE01-DR-15-LE-EXPROPIACIONES-001.dwg



T.M. CASTEJÓN DE MONEGROS

T.M. SARIÑENA



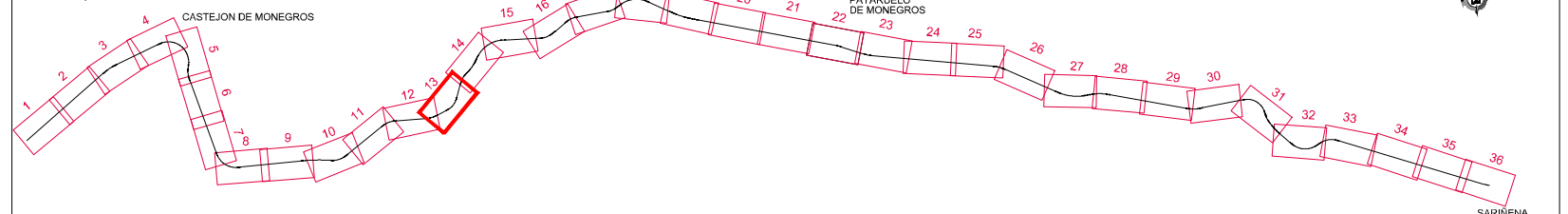
LEYENDA CATASTRAL

- LÍMITE DE PARCELA
- 36 NÚMERO DE PARCELA
- LÍMITE SUBPARCELA
- b SUBPARCELA
- LÍMITE DE POLÍGONO
- POL.14 NÚMERO DE POLÍGONO

LEYENDA EXPROPIACIONES

- 3 N° DE ORDEN
- 09030 NÚMERO DE PARCELA
- 0 SUBPARCELA
- 004 POLÍGONO
- ÁMBITO EXPROPIACIÓN
- OCUPACIÓN TEMPORAL

ESQUEMA DE HOJAS



NOM. FICHERO: 04-JE01-DR-15-LE-EXPROPIACIONES-001.dwg



Departamento de Vertebración del Territorio, Movilidad y Vivienda

DIRECCIÓN GENERAL DE CARRETERAS

EL CONSULTOR
A.I.T. Consultores Aragón, S.L.

POR EL CONSULTOR
D. Vicente Elípe Maicas

LA INGENIERA DIRECTORA DEL PROYECTO
D. Gabriela Bermúdez Pérez

ESCALA
1/1000
EN ORIGINAL UNE A1

DESIGNACIÓN DE LA OBRA
PROYECTO DE TRAZADO DEL ITINERARIO Nº 4 "HUESCA - MONEGROS" DEL PLAN EXTRAORDINARIO DE CARRETERAS DE LA RAA (2020 - 2025)

CLAVE
PT-PEXT-ITI.04

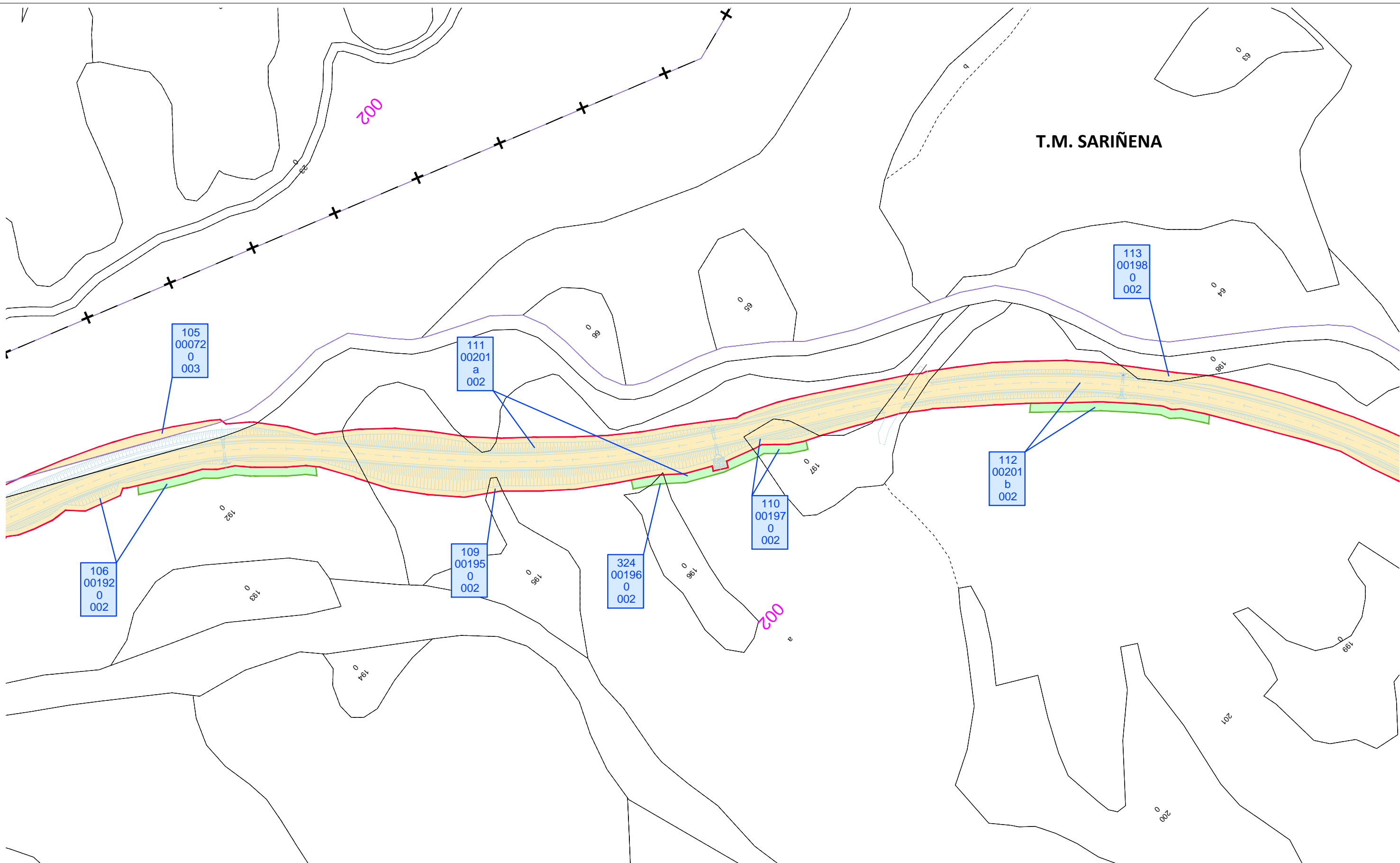
UD. EJECUCIÓN
1

PLANO Nº
15

TÍTULO DEL PLANO
EXPROPIACIONES

FECHA
MAR-2022
HOJA 13 DE 36

T.M. SARIÑENA




LEYENDA CATASTRAL

- LÍMITE DE PARCELA
- NÚMERO DE PARCELA
- LÍMITE SUBPARCELA
- SUBPARCELA
- LÍMITE DE POLÍGONO
- NÚMERO DE POLÍGONO

LEYENDA EXPROPIACIONES

- Nº DE ORDEN
- NÚMERO DE PARCELA
- SUBPARCELA
- POLÍGONO
- ÁMBITO EXPROPIACIÓN
- OCUPACIÓN TEMPORAL

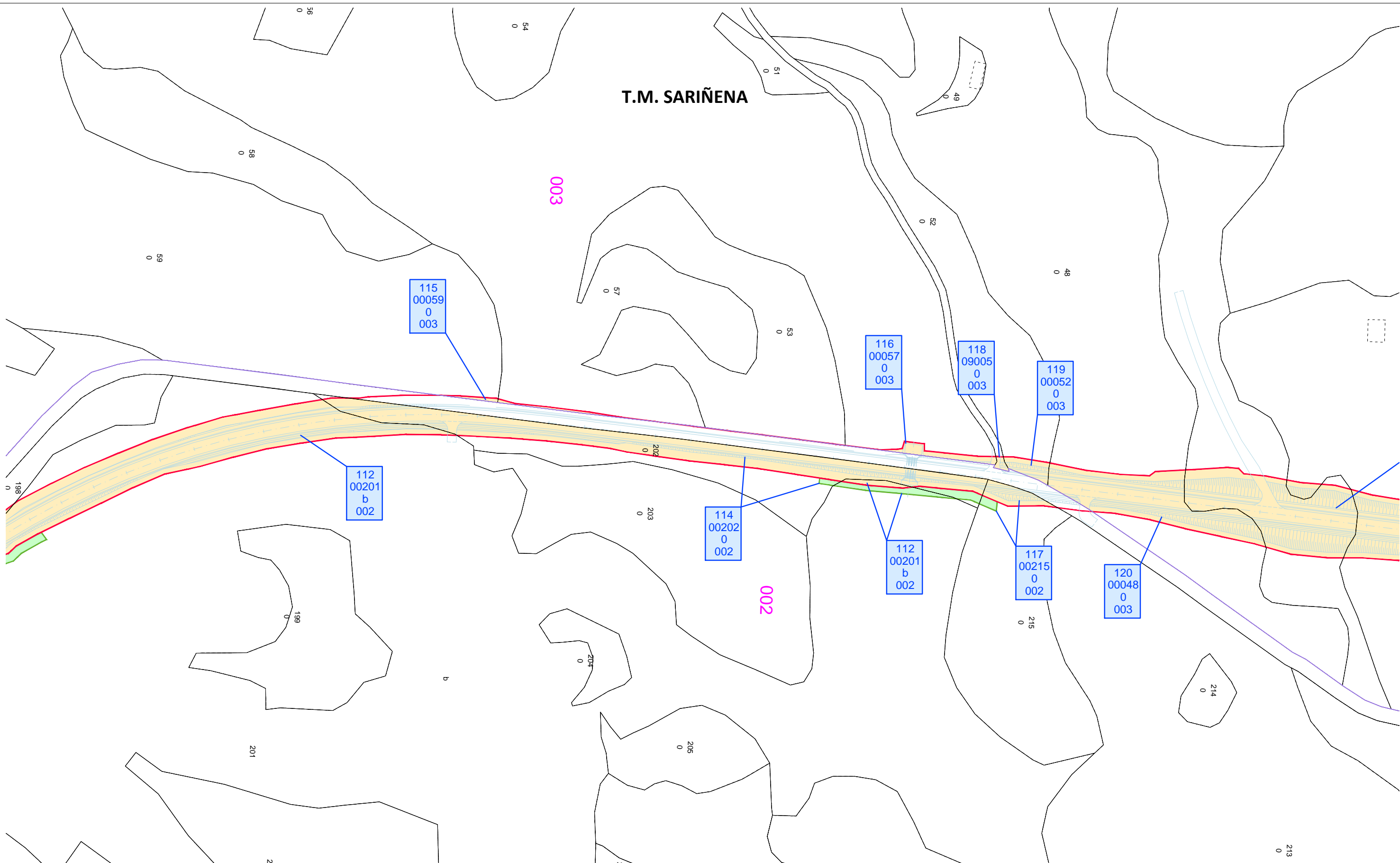
ESQUEMA DE HOJAS



NOM. FICHERO: 04-JE01-DR-15-LE-EXPROPIACIONES-D01.dwg



T.M. SARIÑENA



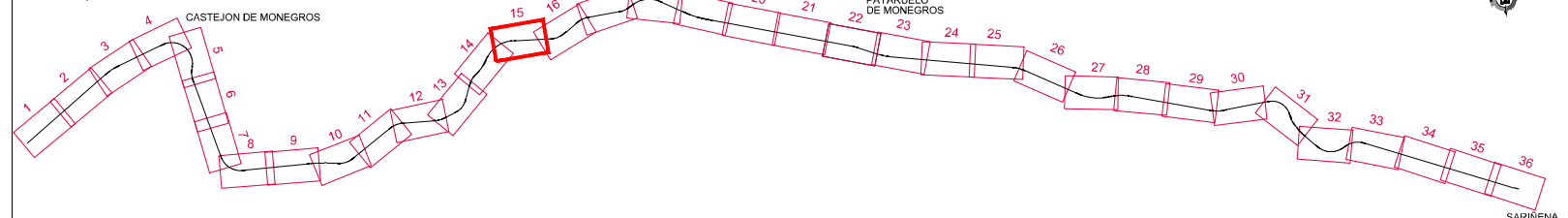
LEYENDA CATASTRAL

- LÍMITE DE PARCELA
- NÚMERO DE PARCELA
- LÍMITE SUBPARCELA
- SUBPARCELA
- LÍMITE DE POLÍGONO
- NÚMERO DE POLÍGONO

LEYENDA EXPROPIACIONES

- Nº DE ORDEN
- NÚMERO DE PARCELA
- SUBPARCELA
- POLÍGONO
- ÁMBITO EXPROPIACIÓN
- OCUPACIÓN TEMPORAL

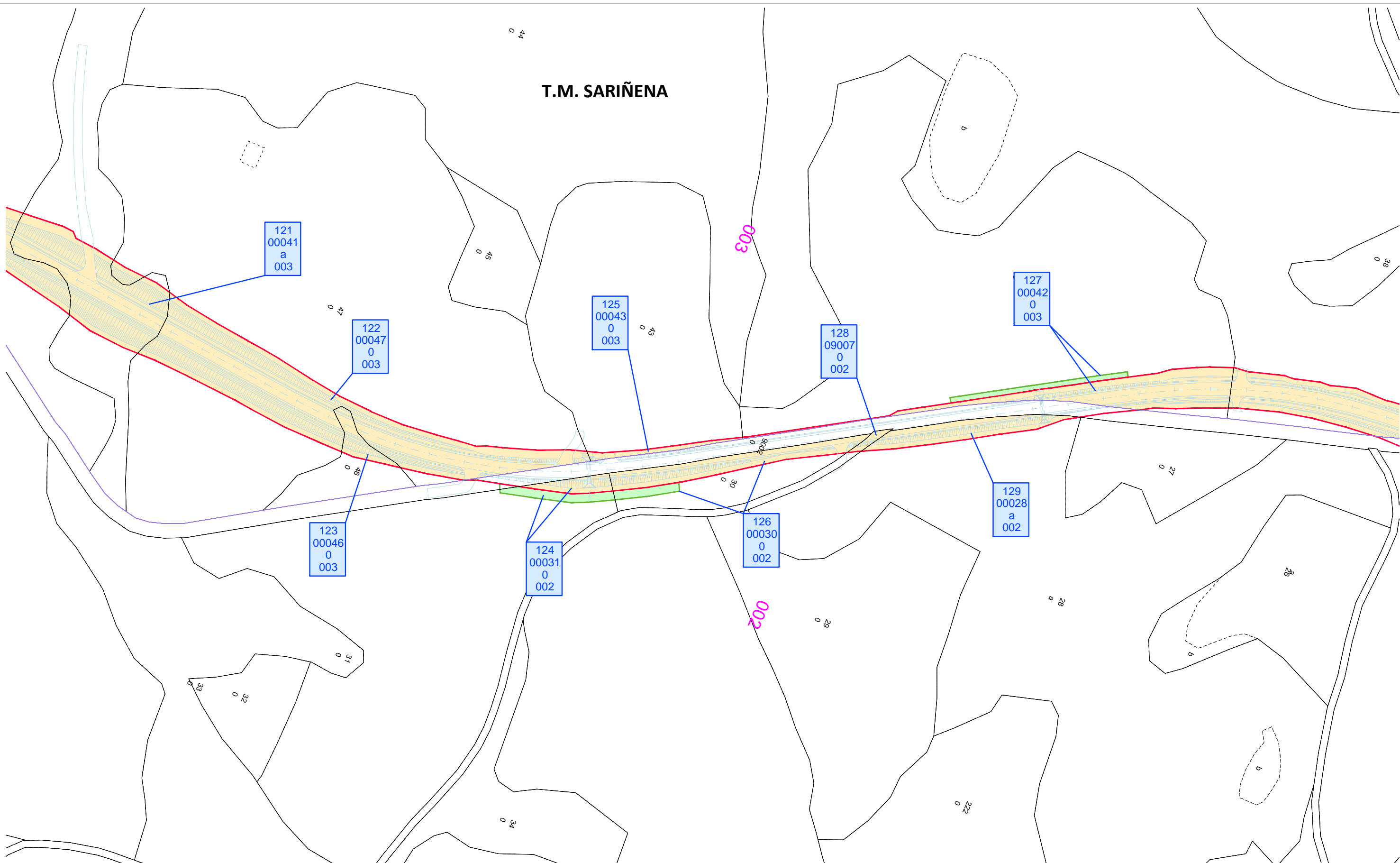
ESQUEMA DE HOJAS



NOM. FICHERO: 04-JE01-DR-15-LE-EXPROPIACIONES-D01.dwg



T.M. SARIÑENA



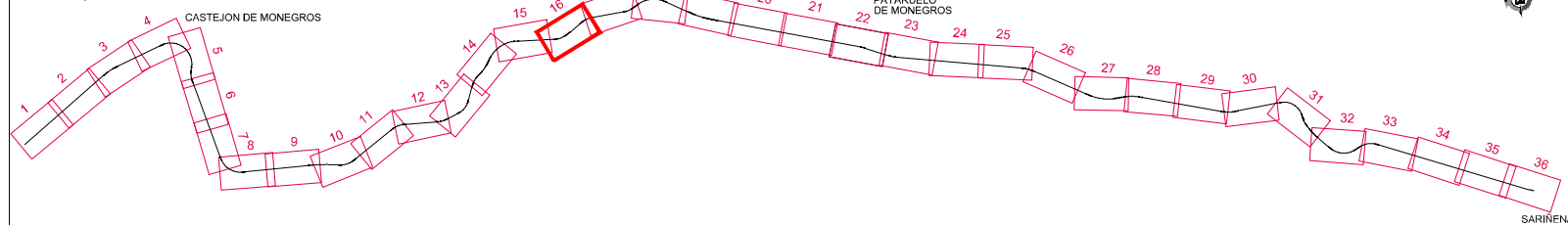
LEYENDA CATASTRAL

- LÍMITE DE PARCELA
- 36 NÚMERO DE PARCELA
- LÍMITE SUBPARCELA
- b SUBPARCELA
- LÍMITE DE POLÍGONO
- POL.14 NÚMERO DE POLÍGONO

LEYENDA EXPROPIACIONES

- 3 N° DE ORDEN
- 09030 NÚMERO DE PARCELA
- 0 SUBPARCELA
- 004 POLÍGONO
- ÁMBITO EXPROPIACIÓN
- OCUPACIÓN TEMPORAL

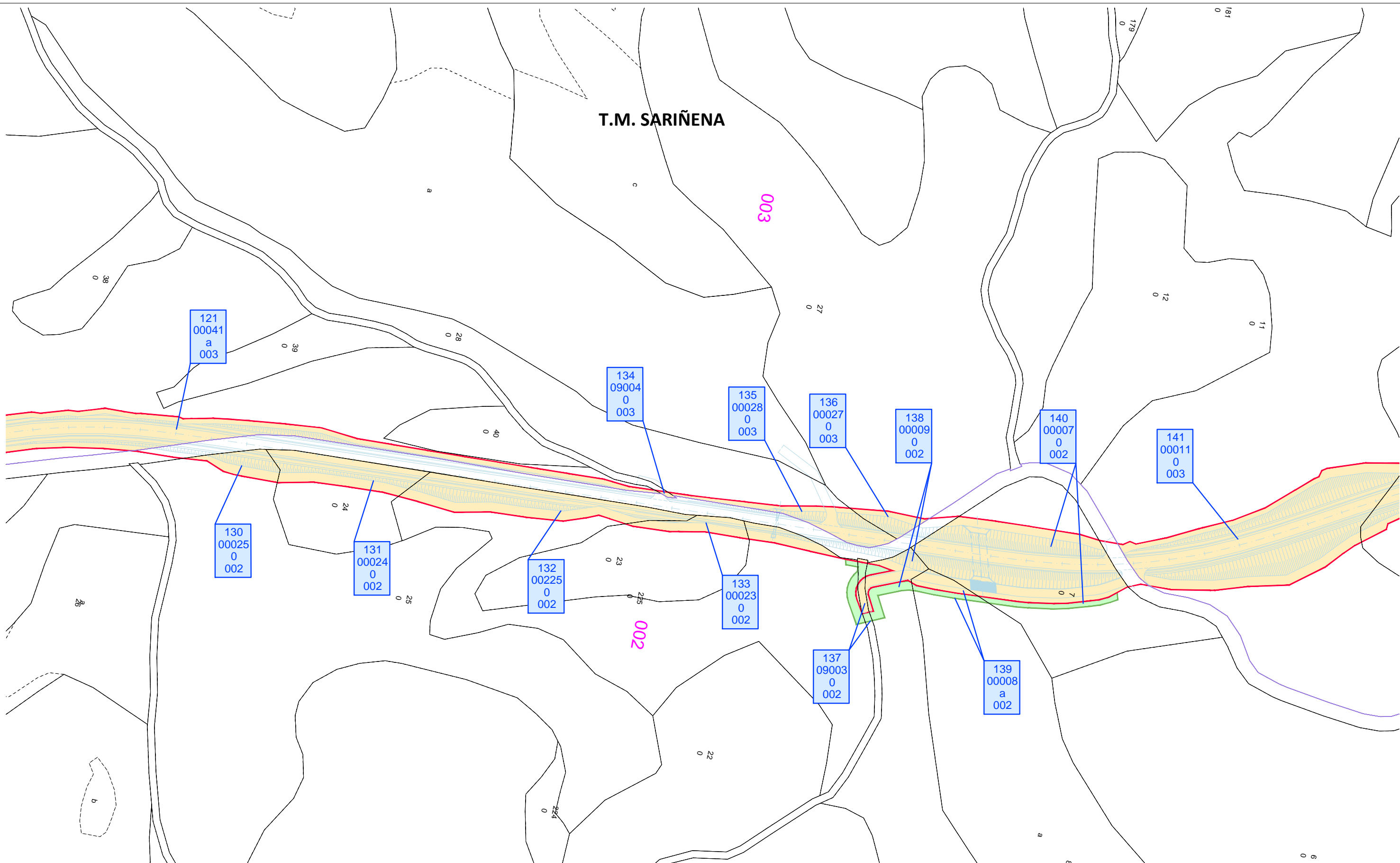
ESQUEMA DE HOJAS



NOM. FICHERO: 04-UE01-DR-15-LE-EXPROPIACIONES-D01.dwg



T.M. SARIÑENA



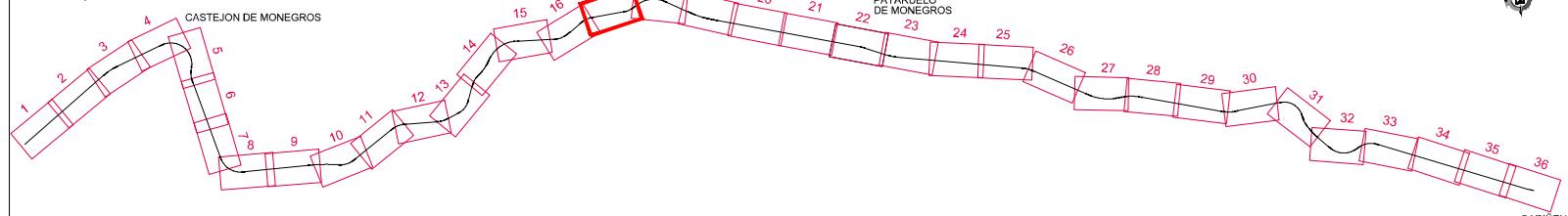
LEYENDA CATASTRAL

- LÍMITE DE PARCELA
- 36 NÚMERO DE PARCELA
- LÍMITE SUBPARCELA
- b SUBPARCELA
- LÍMITE DE POLÍGONO
- POL.14 NÚMERO DE POLÍGONO

LEYENDA EXPROPIACIONES

- 3 N° DE ORDEN
- 09030 NÚMERO DE PARCELA
- 0 SUBPARCELA
- 004 POLÍGONO
- ÁMBITO EXPROPIACIÓN
- OCUPACIÓN TEMPORAL

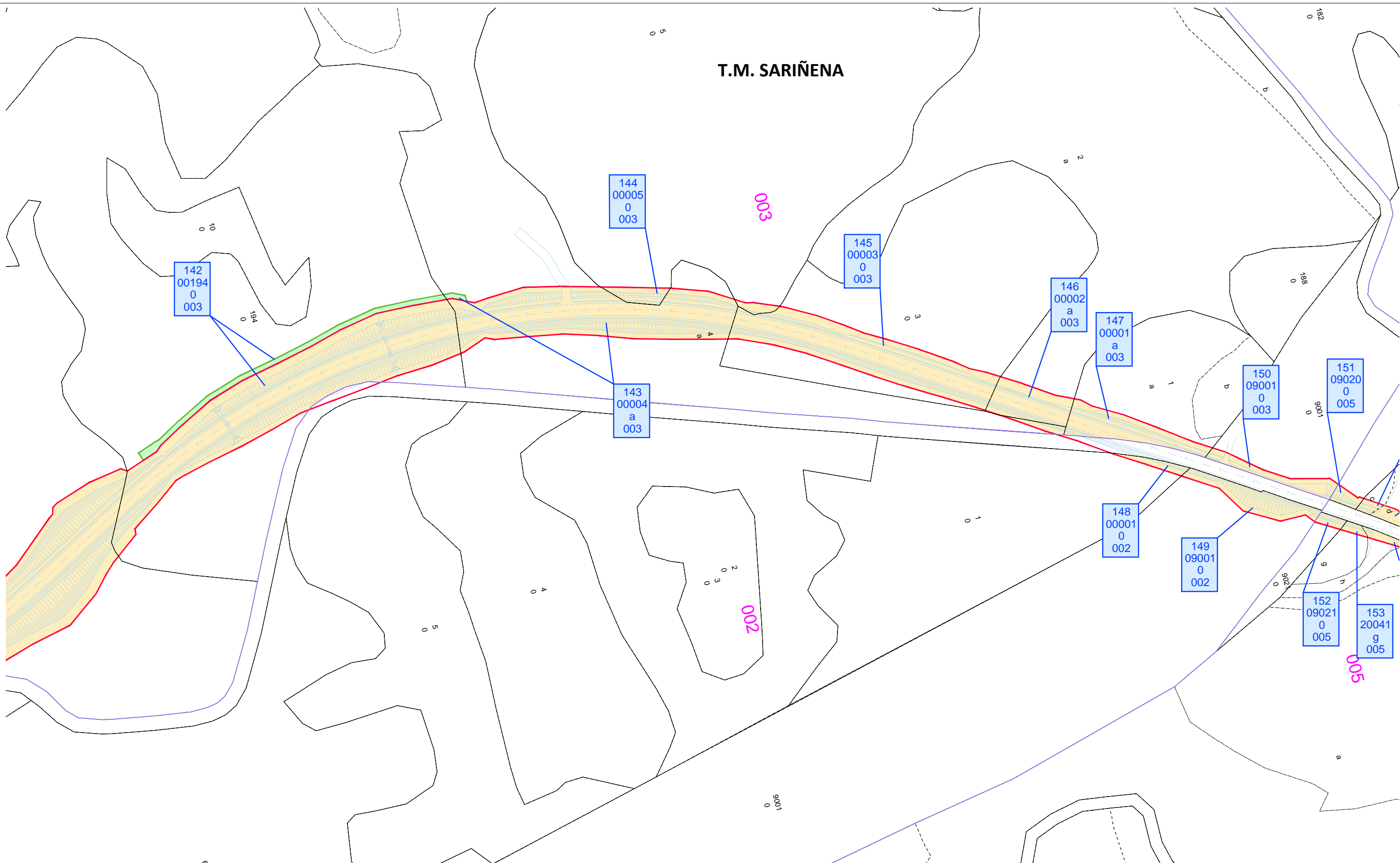
ESQUEMA DE HOJAS



NOM. FICHERO: 04-UE01-DR-15-LE-EXPROPIACIONES-001.dwg



T.M. SARIÑENA



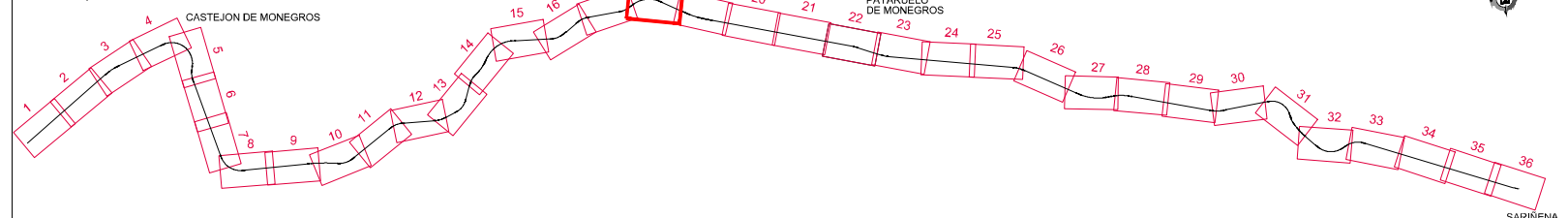
LEYENDA CATASTRAL

- LÍMITE DE PARCELA
- LÍMITE SUBPARCELA
- SUBPARCELA
- LÍMITE DE POLÍGONO
- NÚMERO DE POLÍGONO

LEYENDA EXPROPIACIONES

- Nº DE ORDEN
- NÚMERO DE PARCELA
- SUBPARCELA
- POLÍGONO
- ÁMBITO EXPROPIACIÓN
- OCUPACIÓN TEMPORAL

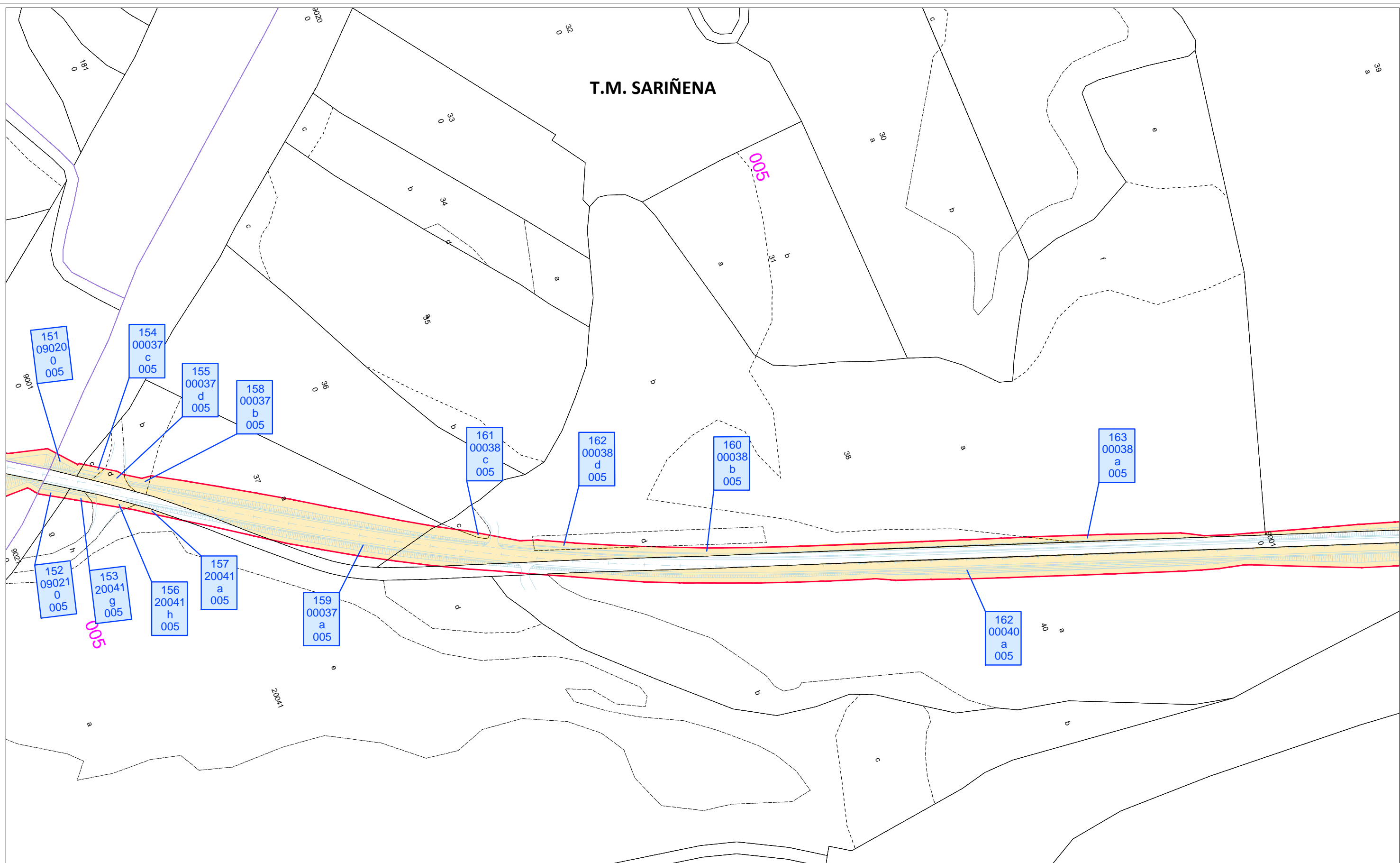
ESQUEMA DE HOJAS



NOM. FICHERO: 04-JE01-DR-15-LE-EXPROPIACIONES-001.dwg



T.M. SARIÑENA




LEYENDA CATASTRAL

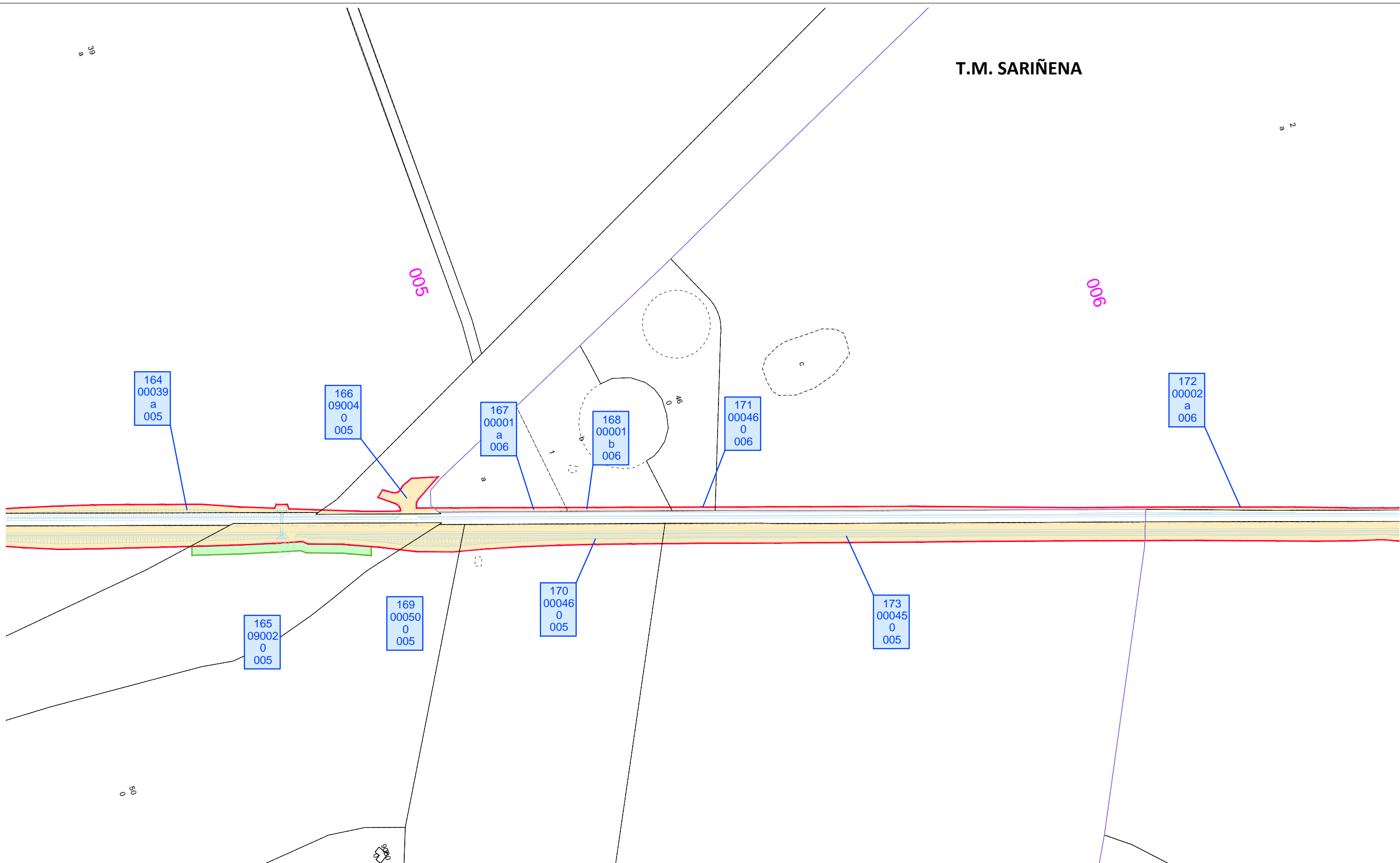
- LÍMITE DE PARCELA
- NÚMERO DE PARCELA
- LÍMITE SUBPARCELA
- SUBPARCELA
- LÍMITE DE POLÍGONO
- NÚMERO DE POLÍGONO

LEYENDA EXPROPIACIONES

- Nº DE ORDEN
- NÚMERO DE PARCELA
- SUBPARCELA
- POLÍGONO
- ÁMBITO EXPROPIACIÓN
- OCUPACIÓN TEMPORAL

ESQUEMA DE HOJAS





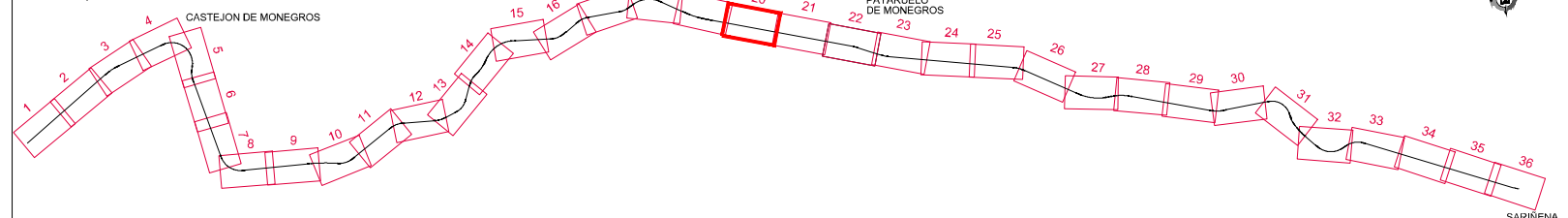
LEYENDA CATASTRAL

- LÍMITE DE PARCELA
- 36 NÚMERO DE PARCELA
- LÍMITE SUBPARCELA
- b SUBPARCELA
- LÍMITE DE POLÍGONO
- POL.14 NÚMERO DE POLÍGONO

LEYENDA EXPROPIACIONES

- Nº DE ORDEN
- NÚMERO DE PARCELA
- SUBPARCELA
- POLÍGONO
- ÁMBITO EXPROPIACIÓN
- OCUPACIÓN TEMPORAL

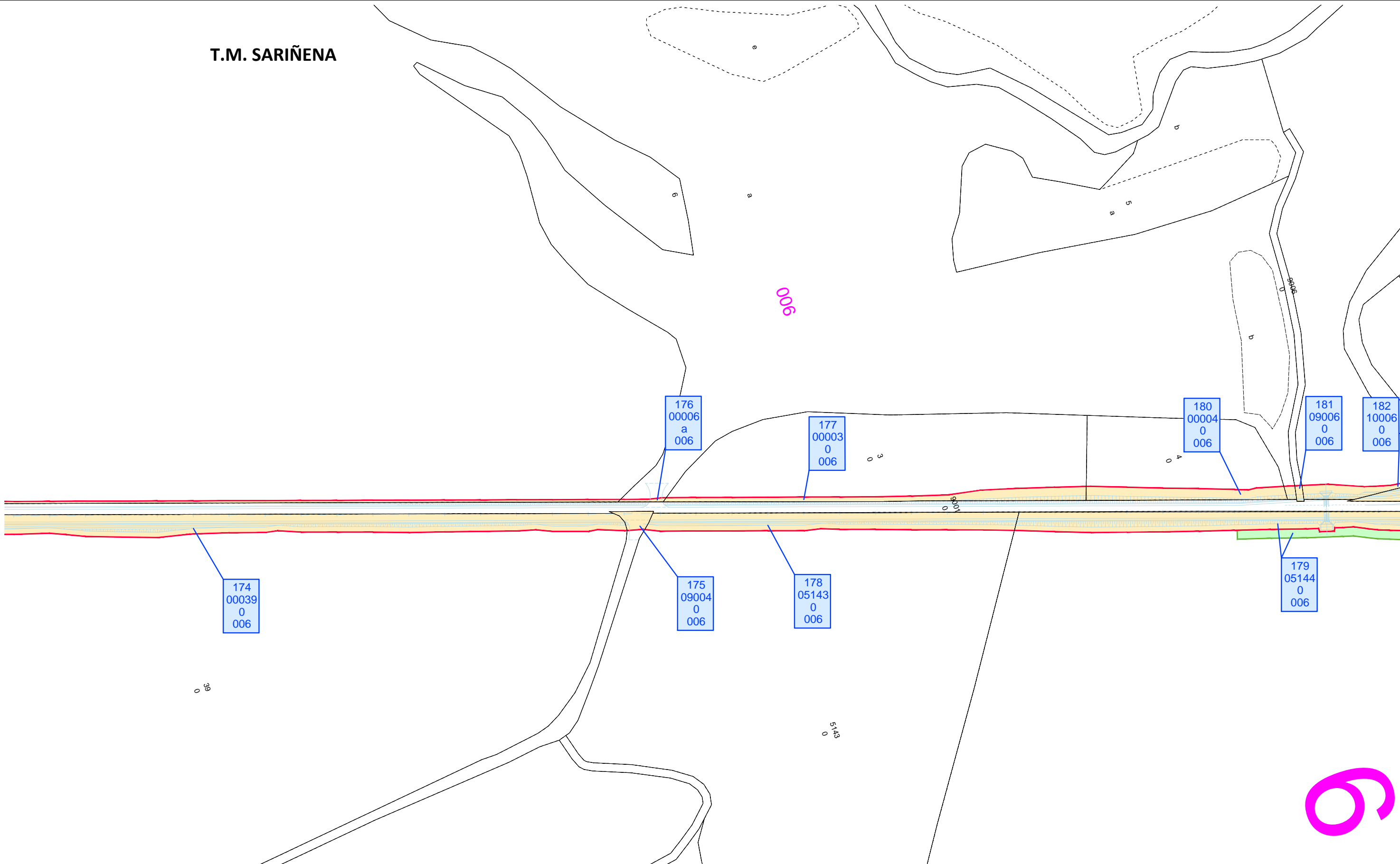
ESQUEMA DE HOJAS



NOM. FICHERO: 04-JE01-DR-15-LE-EXPROPIACIONES-001.dwg



T.M. SARIÑENA



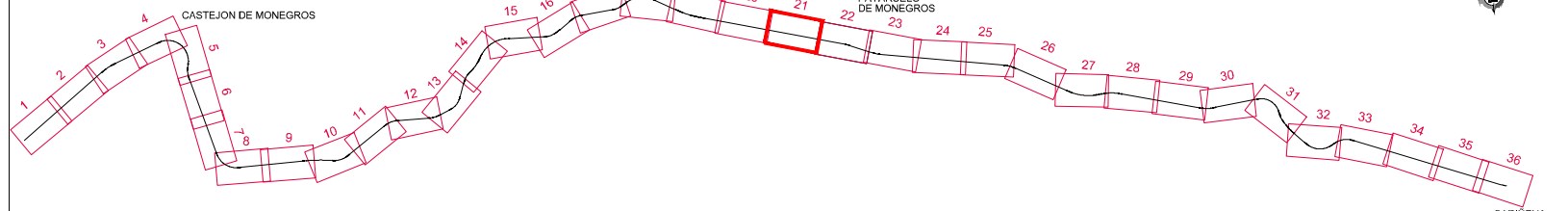
LEYENDA CATASTRAL

- LÍMITE DE PARCELA
- 36 NÚMERO DE PARCELA
- LÍMITE SUBPARCELA
- b SUBPARCELA
- LÍMITE DE POLÍGONO
- POL.14 NÚMERO DE POLÍGONO

LEYENDA EXPROPIACIONES

- Nº DE ORDEN
- NÚMERO DE PARCELA
- SUBPARCELA
- POLÍGONO
- ÁMBITO EXPROPIACIÓN
- OCUPACIÓN TEMPORAL

ESQUEMA DE HOJAS



NOM. FICHERO: 04-JE01-DR-15-LE-EXPROPIACIONES-D01.dwg



Departamento de Vertebración del Territorio, Movilidad y Vivienda

DIRECCIÓN GENERAL DE CARRETERAS

EL CONSULTOR



A.I.T. Consultores Aragón, S.L.

POR EL CONSULTOR



D. Vicente Elípe Maicas

LA INGENIERA DIRECTORA DEL PROYECTO



D. Gabriela Bermúdez Pérez

ESCALA



EN ORIGINAL UNE A1

DESIGNACIÓN DE LA OBRA

PROYECTO DE TRAZADO DEL ITINERARIO Nº 4 "HUESCA - MONEGROS" DEL PLAN EXTRAORDINARIO DE CARRETERAS DE LA RAA (2020 - 2025)

CLAVE

PT-PEXT-ITI.04

UD. EJECUCIÓN

1

PLANO Nº

15

TÍTULO DEL PLANO

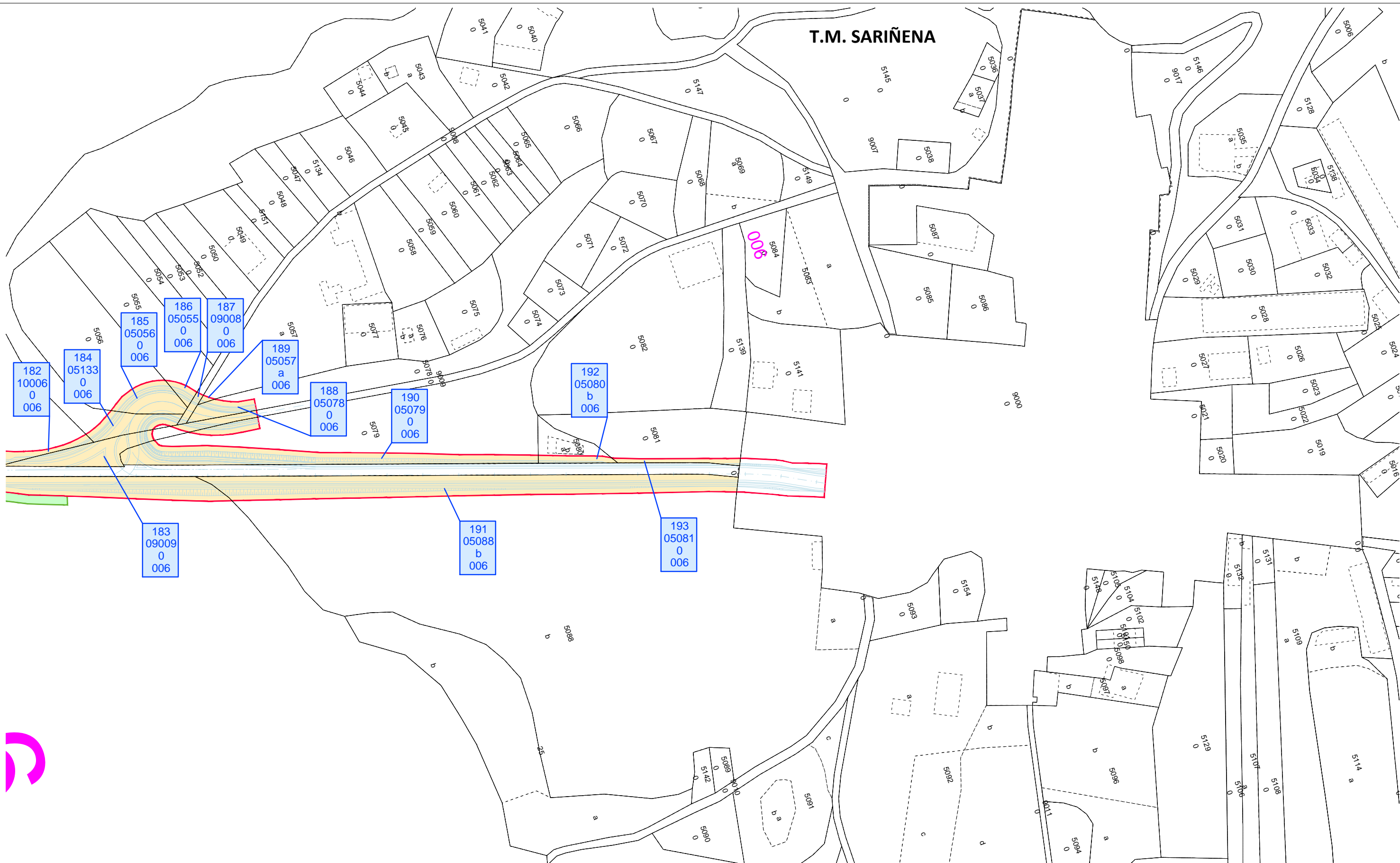
EXPROPIACIONES

FECHA

MAR-2022

HOJA 21 DE 36

T.M. SARIÑENA



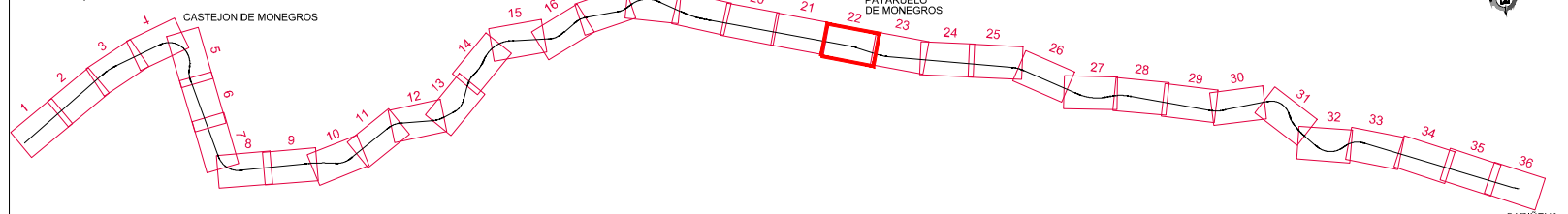
LEYENDA CATASTRAL

- LÍMITE DE PARCELA
- NÚMERO DE PARCELA
- LÍMITE SUBPARCELA
- SUBPARCELA
- LÍMITE DE POLÍGONO
- NÚMERO DE POLÍGONO

LEYENDA EXPROPIACIONES

- Nº DE ORDEN
- NÚMERO DE PARCELA
- SUBPARCELA
- POLÍGONO
- ÁMBITO EXPROPIACIÓN
- OCUPACIÓN TEMPORAL

ESQUEMA DE HOJAS



NOM. FICHERO: 04-UJEOI-DR-15-LE-EXPROPIACIONES-001.dwg



Departamento de Vertebración del Territorio, Movilidad y Vivienda

DIRECCIÓN GENERAL DE CARRETERAS

EL CONSULTOR
A.I.T. Consultores Aragón, S.L.

POR EL CONSULTOR
D. Vicente Elípe Maicas

LA INGENIERA DIRECTORA DEL PROYECTO
D. Gabriela Bermúdez Pérez

ESCALA
1/10000
EN ORIGINAL UNE A1

DESIGNACIÓN DE LA OBRA
PROYECTO DE TRAZADO DEL ITINERARIO Nº 4 "HUESCA - MONEGROS" DEL PLAN EXTRAORDINARIO DE CARRETERAS DE LA RAA (2020 - 2025)

CLAVE
PT-PEXT-ITI.04

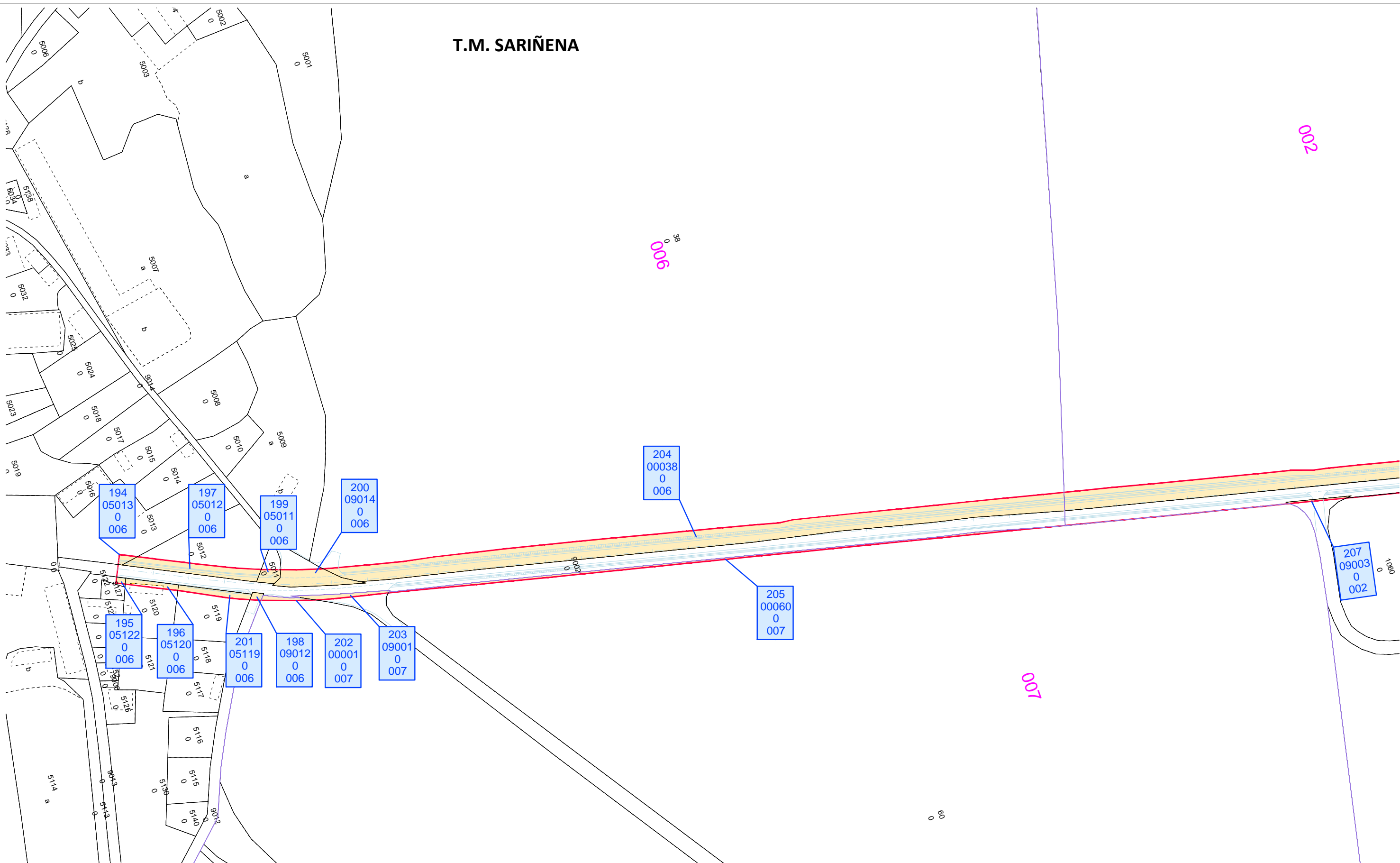
UD. EJECUCIÓN
1

PLANO Nº
15

TÍTULO DEL PLANO
EXPROPIACIONES

FECHA
MAR-2022
HOJA 22 DE 36

T.M. SARIÑENA



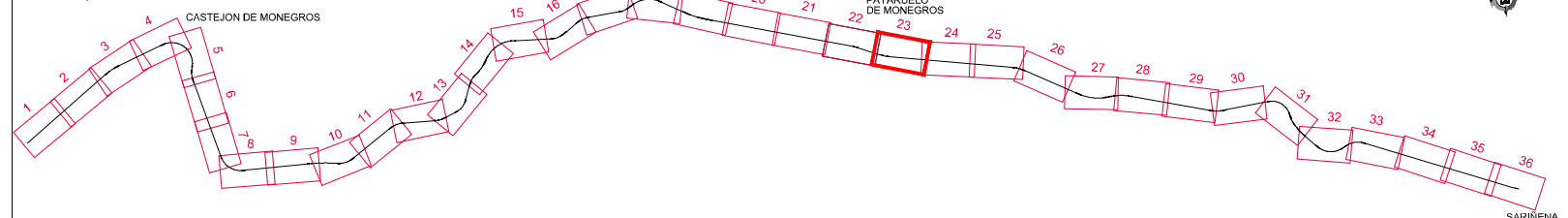
LEYENDA CATASTRAL

- LÍMITE DE PARCELA
- NÚMERO DE PARCELA
- LÍMITE SUBPARCELA
- SUBPARCELA
- LÍMITE DE POLÍGONO
- NÚMERO DE POLÍGONO

LEYENDA EXPROPIACIONES

- Nº DE ORDEN
- NÚMERO DE PARCELA
- SUBPARCELA
- POLÍGONO
- ÁMBITO EXPROPIACIÓN
- OCUPACIÓN TEMPORAL

ESQUEMA DE HOJAS



NOM. FICHERO: 04-JE01-DR-15-LE-EXPROPIACIONES-D01.dwg



Departamento de Verificación del Territorio, Movilidad y Vivienda

DIRECCIÓN GENERAL DE CARRETERAS

EL CONSULTOR
A.I.T. Consultores Aragón, S.L.

POR EL CONSULTOR
D. Vicente Elípe Maicas

LA INGENIERA DIRECTORA DEL PROYECTO
D. Gabriela Bermúdez Pérez

ESCALA
1/10000
EN ORIGINAL UNE A1

DESIGNACIÓN DE LA OBRA
PROYECTO DE TRAZADO DEL ITINERARIO Nº 4 "HUESCA - MONEGROS" DEL PLAN EXTRAORDINARIO DE CARRETERAS DE LA RAA (2020 - 2025)

CLAVE
PT-PEXT-ITI.04

UD. EJECUCIÓN
1

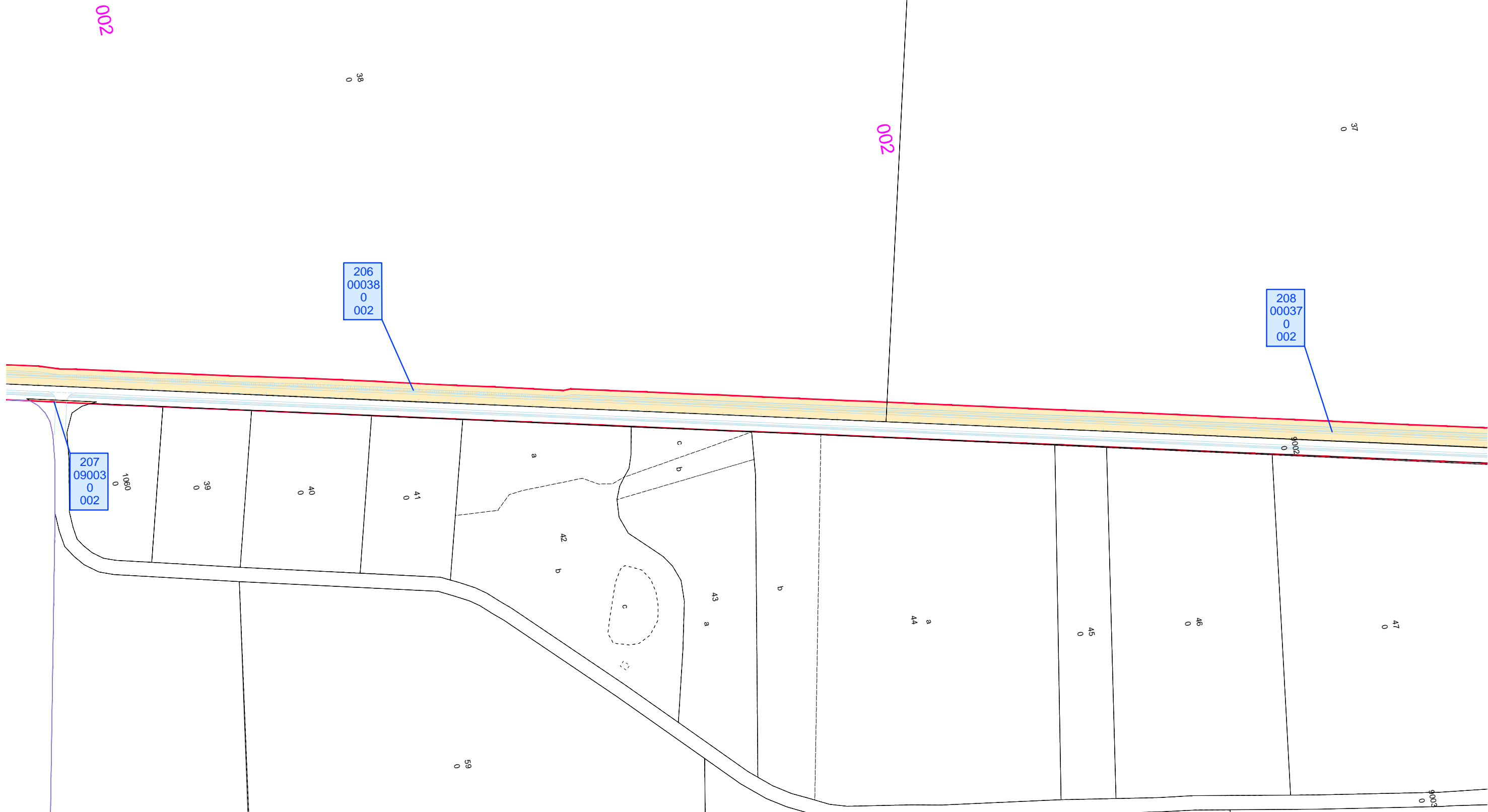
PLANO Nº
15

TÍTULO DEL PLANO

EXPROPIACIONES

FECHA
MAR-2022
HOJA 23 DE 36

T.M. SARIÑENA



207
09003
0
002

206
00038
0
002

208
00037
0
002

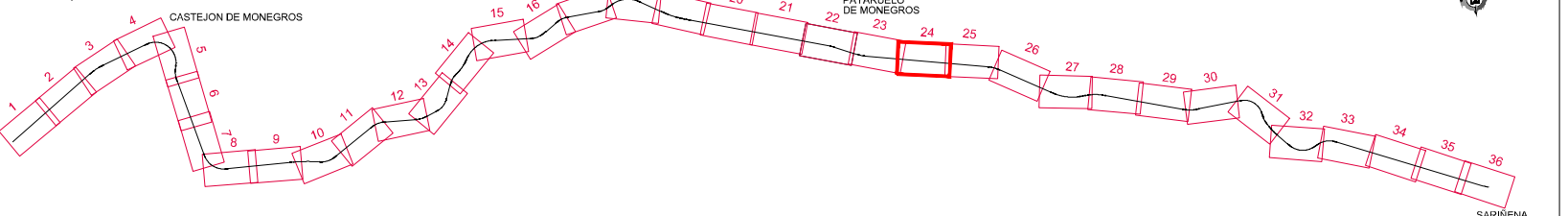
LEYENDA CATASTRAL

- LÍMITE DE PARCELA
- 36 NÚMERO DE PARCELA
- LÍMITE SUBPARCELA
- b SUBPARCELA
- LÍMITE DE POLÍGONO
- POL.14 NÚMERO DE POLÍGONO

LEYENDA EXPROPIACIONES

- 3 N° DE ORDEN
- 09030 NÚMERO DE PARCELA
- 0 SUBPARCELA
- 004 POLÍGONO
- ÁMBITO EXPROPIACIÓN
- OCUPACIÓN TEMPORAL

ESQUEMA DE HOJAS

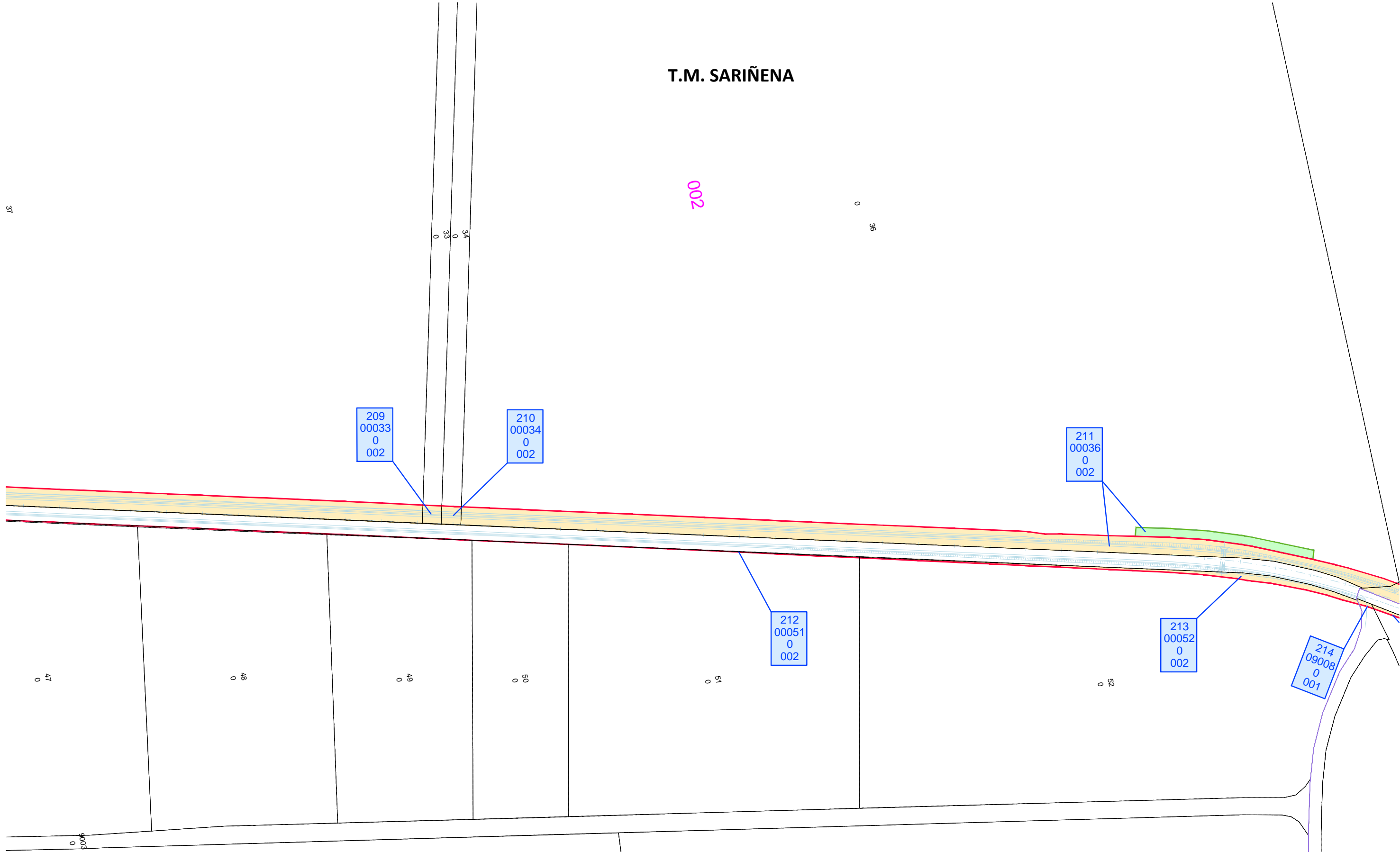


NOM. FICHEROTI 04-JE01-DR-15-LE-EXPROPIACIONES-001.dwg



T.M. SARIÑENA

002



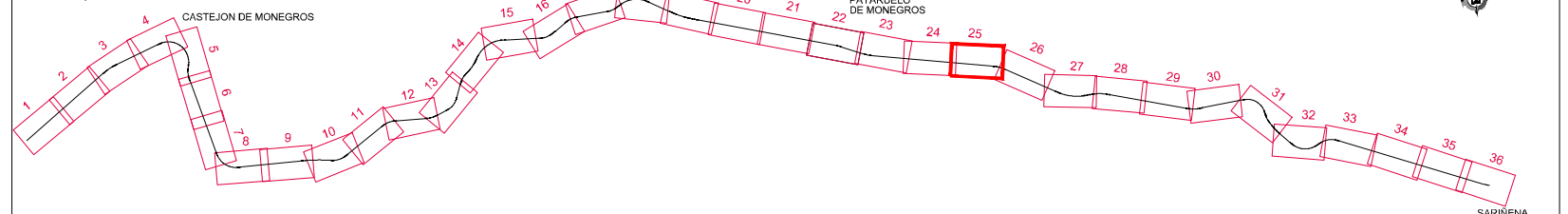
LEYENDA CATASTRAL

- LÍMITE DE PARCELA
- 36 NÚMERO DE PARCELA
- LÍMITE SUBPARCELA
- b SUBPARCELA
- LÍMITE DE POLÍGONO
- POL.14 NÚMERO DE POLÍGONO

LEYENDA EXPROPIACIONES

- 3 N° DE ORDEN
- 09030 NÚMERO DE PARCELA
- 0 SUBPARCELA
- 004 POLÍGONO
- ÁMBITO EXPROPIACIÓN
- OCUPACIÓN TEMPORAL

ESQUEMA DE HOJAS



NOM. FICHERO: 04-UE01-DR-15-LE-EXPROPIACIONES-001.dwg



T.M. SARIÑENA



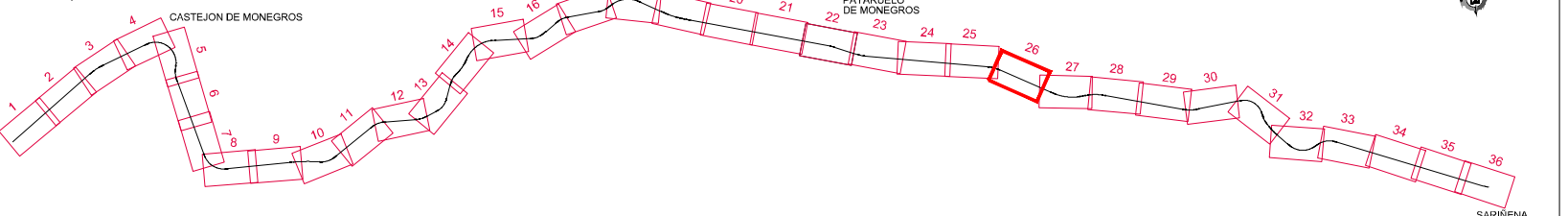
LEYENDA CATASTRAL

- LÍMITE DE PARCELA
- 36 NÚMERO DE PARCELA
- LÍMITE SUBPARCELA
- b SUBPARCELA
- LÍMITE DE POLÍGONO
- POL.14 NÚMERO DE POLÍGONO

LEYENDA EXPROPIACIONES

- Nº DE ORDEN
- NÚMERO DE PARCELA
- SUBPARCELA
- POLÍGONO
- ÁMBITO EXPROPIACIÓN
- OCUPACIÓN TEMPORAL

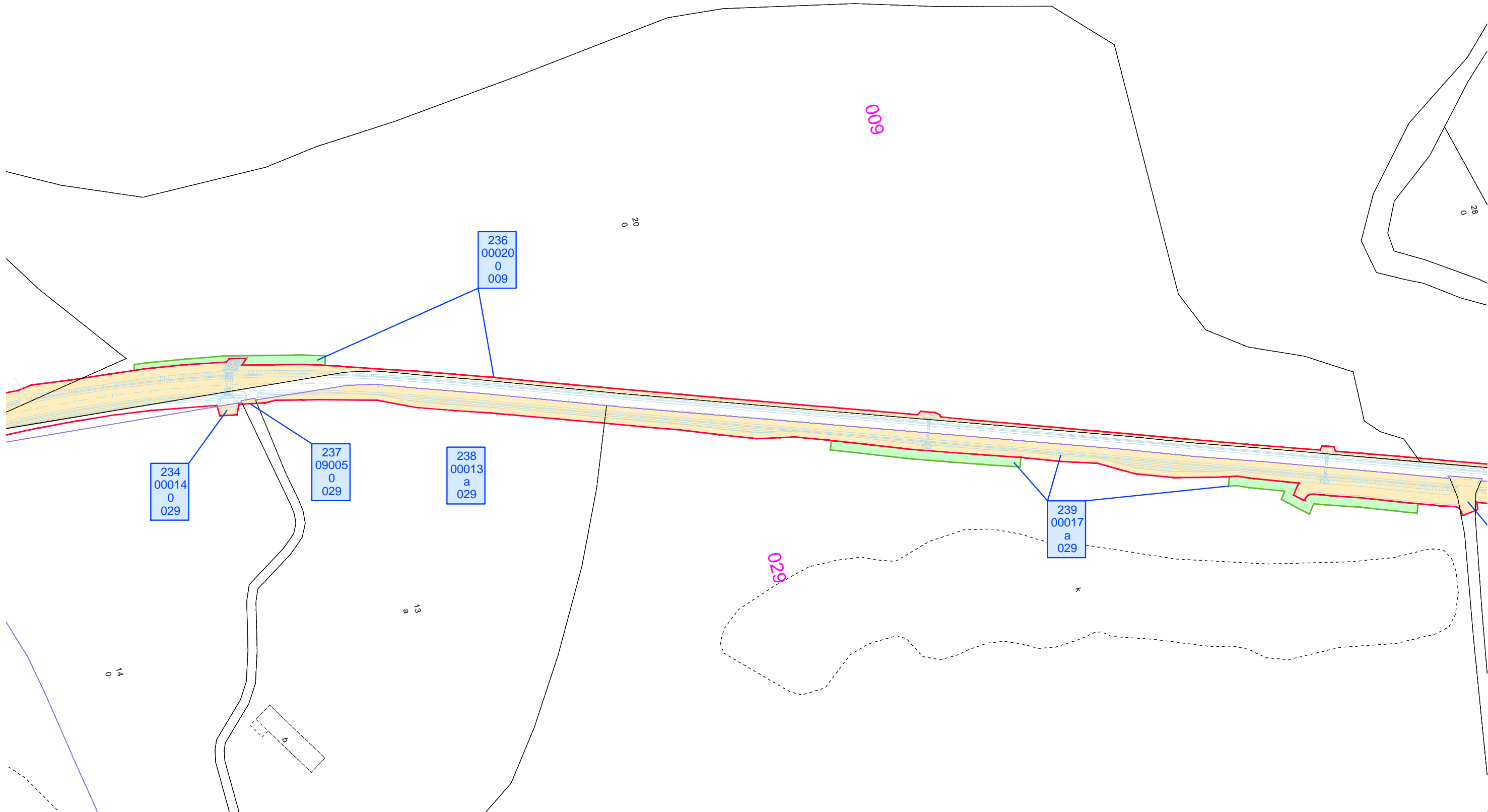
ESQUEMA DE HOJAS



NOM. FICHERO: 04-JE01-DR-15-LE-EXPROPIACIONES-001.dwg



T.M. SARIÑENA



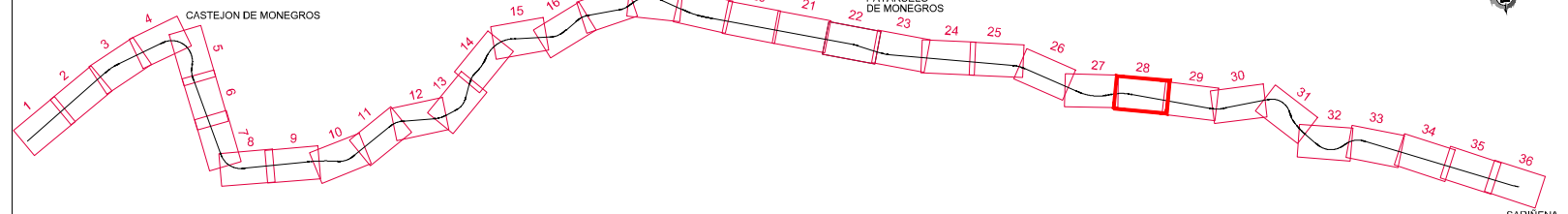
LEYENDA CATASTRAL

- LÍMITE DE PARCELA
- NÚMERO DE PARCELA
- LÍMITE SUBPARCELA
- SUBPARCELA
- LÍMITE DE POLÍGONO
- NÚMERO DE POLÍGONO

LEYENDA EXPROPIACIONES

- Nº DE ORDEN
- NÚMERO DE PARCELA
- SUBPARCELA
- POLÍGONO
- ÁMBITO EXPROPIACIÓN
- OCUPACIÓN TEMPORAL

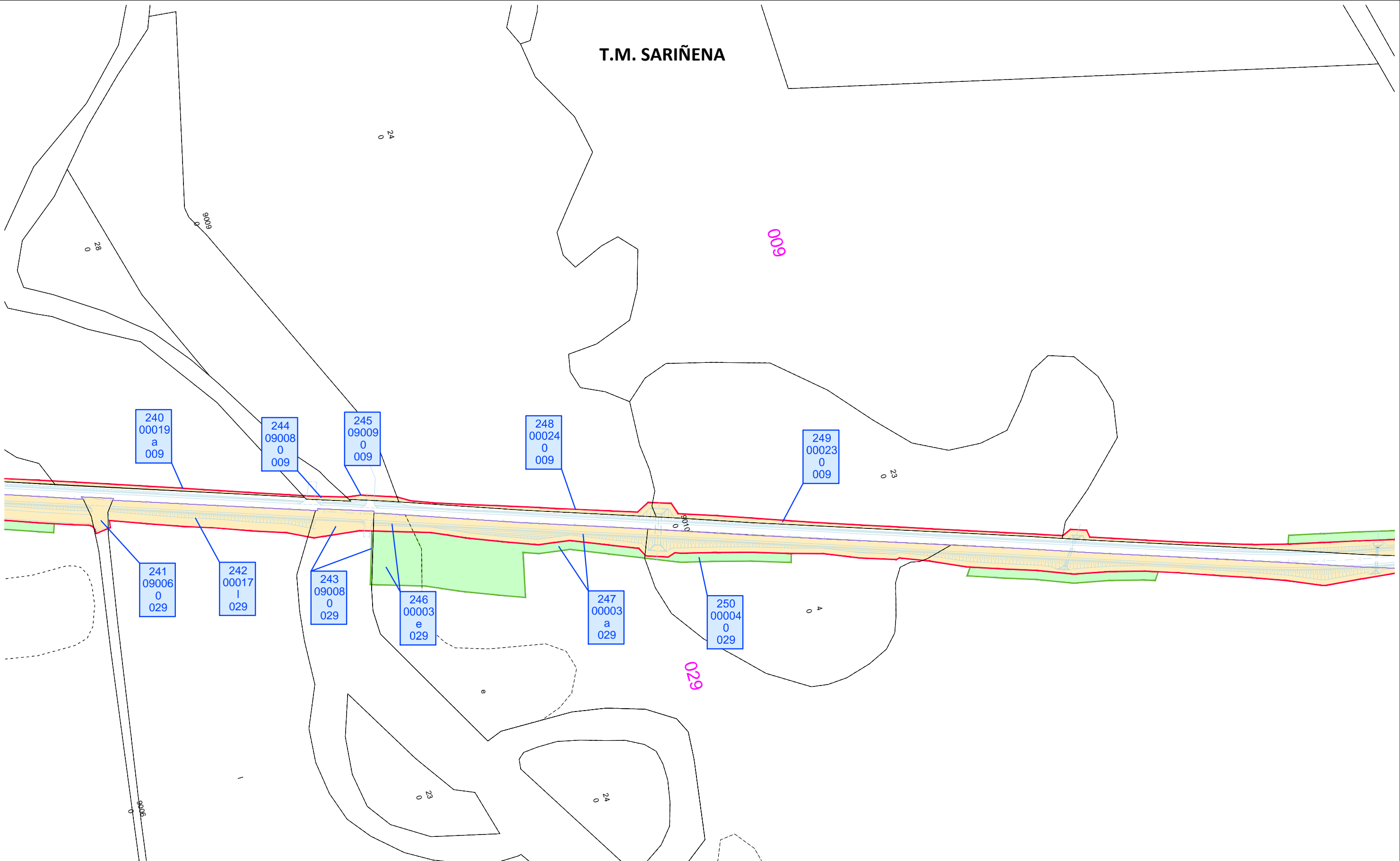
ESQUEMA DE HOJAS



NOM. FICHERO: 04-JE01-DR-15-LE-EXPROIACIONES-D01.dwg



T.M. SARIÑENA



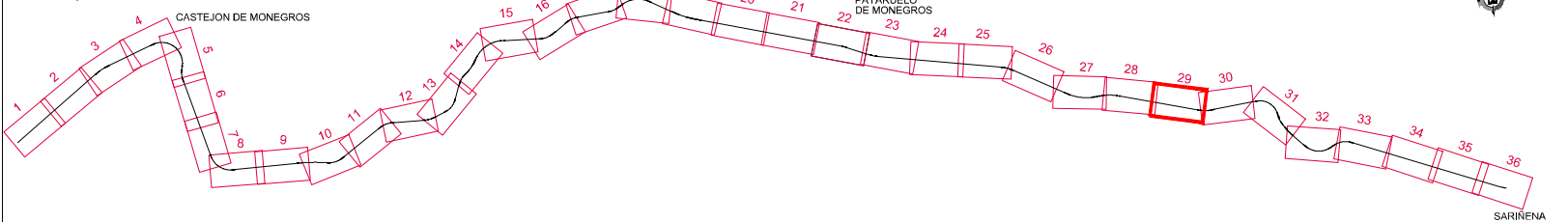
LEYENDA CATASTRAL

- LÍMITE DE PARCELA
- 36 NÚMERO DE PARCELA
- LÍMITE SUBPARCELA
- b SUBPARCELA
- LÍMITE DE POLÍGONO
- POL.14 NÚMERO DE POLÍGONO

LEYENDA EXPROPIACIONES

- 3 Nº DE ORDEN
- 09030 NÚMERO DE PARCELA
- 0 SUBPARCELA
- 004 POLÍGONO
- ÁMBITO EXPROPIACIÓN
- OCUPACIÓN TEMPORAL

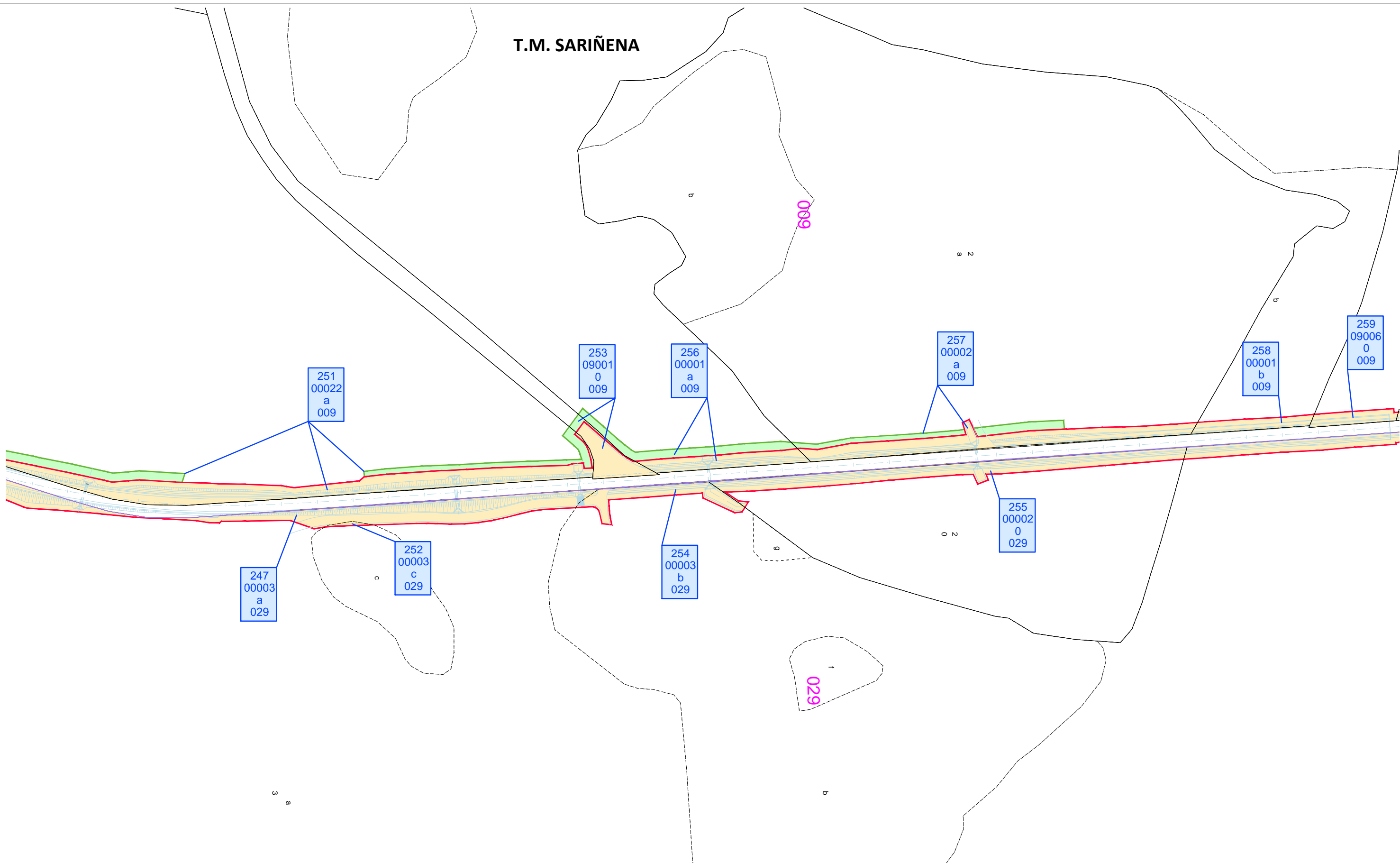
ESQUEMA DE HOJAS



NOM. FICHERO: 04-UE01-DR-15-LE-EXPROPIACIONES-001.dwg



T.M. SARIÑENA



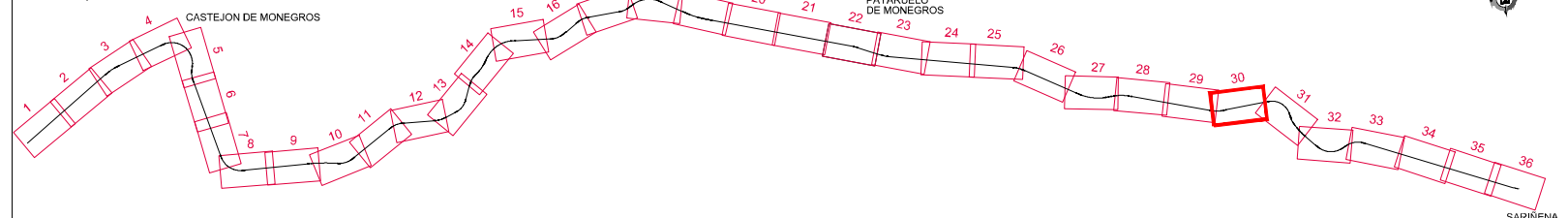
LEYENDA CATASTRAL

- LÍMITE DE PARCELA
- 36 NÚMERO DE PARCELA
- LÍMITE SUBPARCELA
- b SUBPARCELA
- LÍMITE DE POLÍGONO
- POL.14 NÚMERO DE POLÍGONO

LEYENDA EXPROPIACIONES

- Nº DE ORDEN
- NÚMERO DE PARCELA
- SUBPARCELA
- POLÍGONO
- ÁMBITO EXPROPIACIÓN
- OCUPACIÓN TEMPORAL

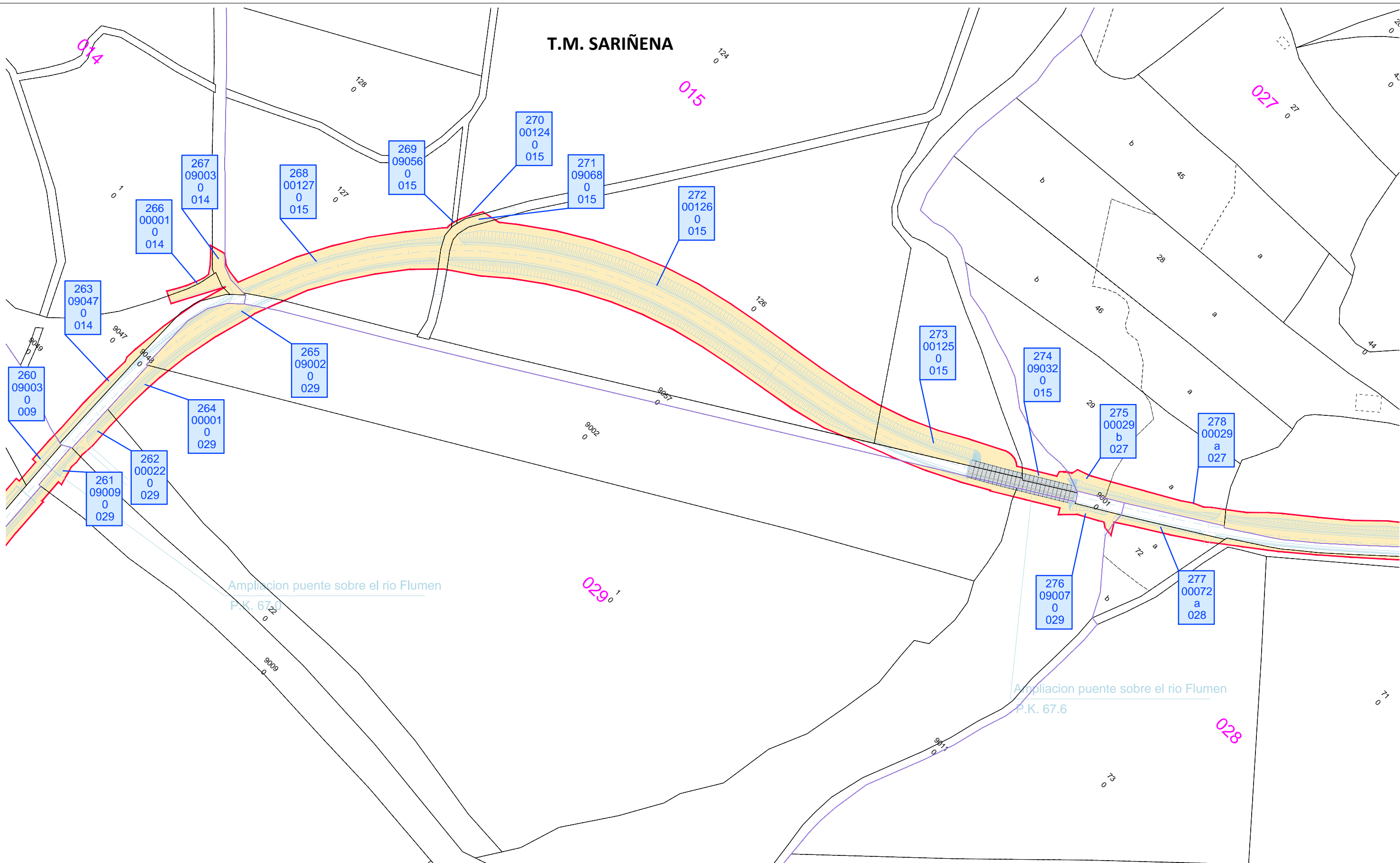
ESQUEMA DE HOJAS



NOM. FICHEROTI 04-JE01-DR-15-LE-EXPROPIACIONES-D01.dwg



T.M. SARIÑENA



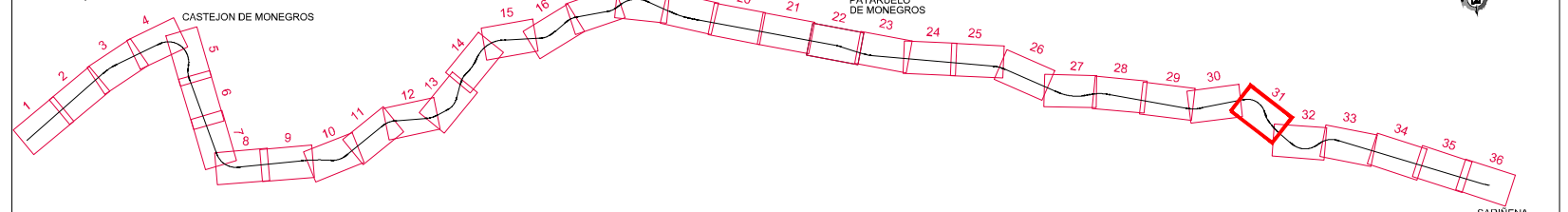
LEYENDA CATASTRAL

- LÍMITE DE PARCELA
- NÚMERO DE PARCELA
- LÍMITE SUBPARCELA
- SUBPARCELA
- LÍMITE DE POLÍGONO
- NÚMERO DE POLÍGONO

LEYENDA EXPROPIACIONES

- Nº DE ORDEN
- NÚMERO DE PARCELA
- SUBPARCELA
- POLÍGONO
- ÁMBITO EXPROPIACIÓN
- OCUPACIÓN TEMPORAL

ESQUEMA DE HOJAS



NOM. FICHEROTI 04-UE01-DR-15-LE-EXPROPIACIONES-001.dwg



Departamento de Vertebración del Territorio, Movilidad y Vivienda

DIRECCIÓN GENERAL DE CARRETERAS

EL CONSULTOR
A.I.T. Consultores Aragón, S.L.

POR EL CONSULTOR
D. Vicente Elípe Maicas

LA INGENIERA DIRECTORA DEL PROYECTO
D. Gabriela Bermúdez Pérez

ESCALA
1/10000
EN ORIGINAL UNE A1

DESIGNACIÓN DE LA OBRA
PROYECTO DE TRAZADO DEL ITINERARIO Nº 4 "HUESCA - MONEGROS" DEL PLAN EXTRAORDINARIO DE CARRETERAS DE LA RAA (2020 - 2025)

CLAVE
PT-PEXT-ITI.04

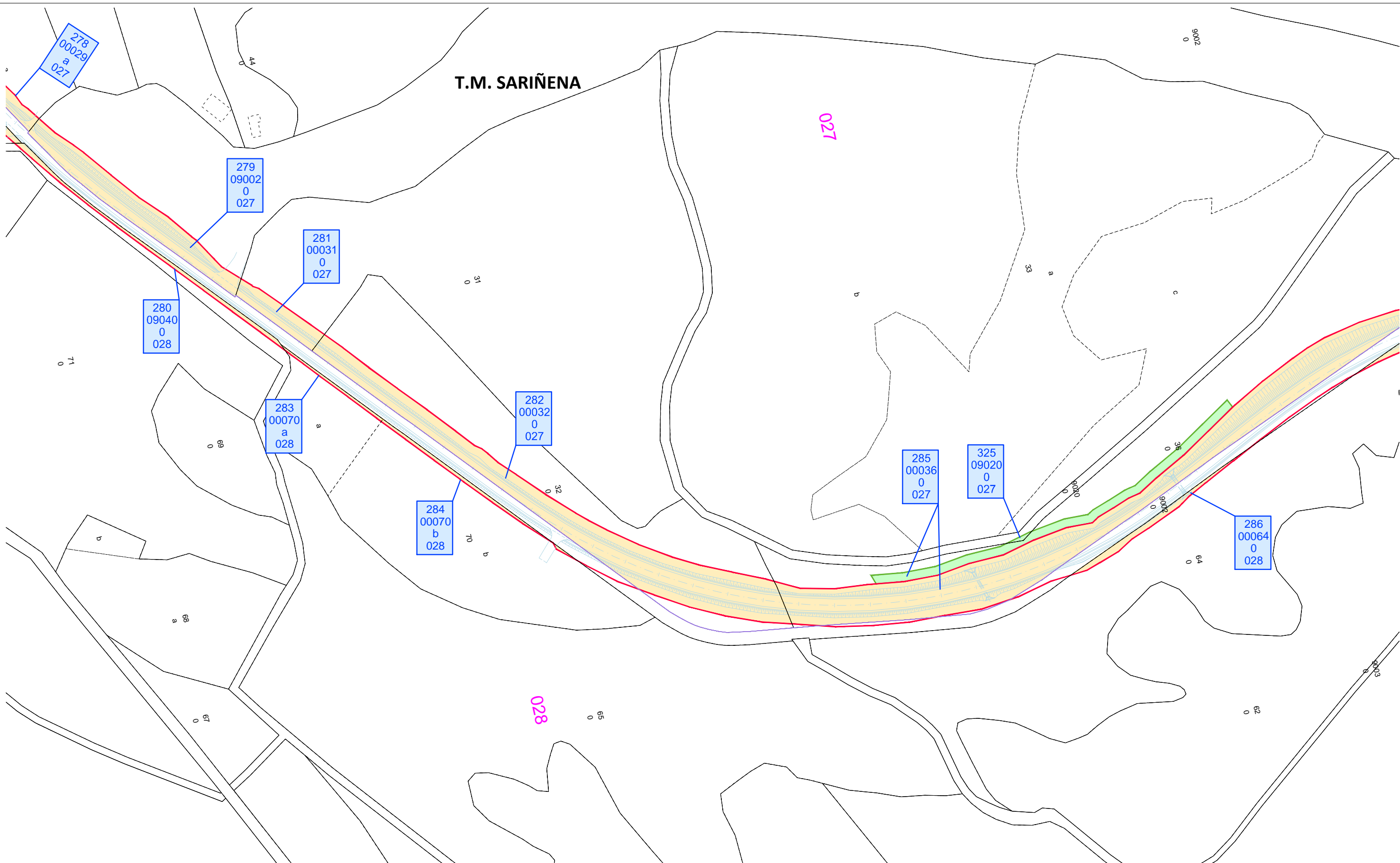
UD. EJECUCIÓN
1

PLANO Nº
15

TÍTULO DEL PLANO
EXPROPIACIONES

FECHA
MAR-2022

HOJA 31 DE 36



T.M. SARIÑENA

027

028

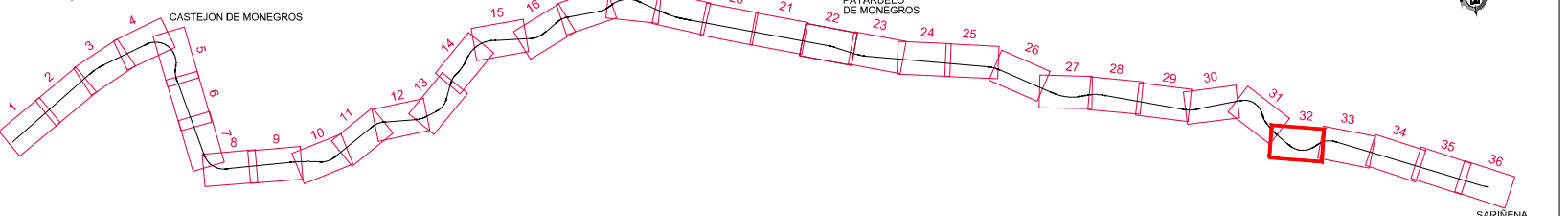
LEYENDA CATASTRAL

- LÍMITE DE PARCELA
- NÚMERO DE PARCELA
- LÍMITE SUBPARCELA
- SUBPARCELA
- LÍMITE DE POLÍGONO
- NÚMERO DE POLÍGONO

LEYENDA EXPROPIACIONES

- N° DE ORDEN
- NÚMERO DE PARCELA
- SUBPARCELA
- POLÍGONO
- ÁMBITO EXPROPIACIÓN
- OCUPACIÓN TEMPORAL

ESQUEMA DE HOJAS



NOM. FICHERO: 04-UE01-DR-15-LE-EXPROPIACIONES-001.dwg



Departamento de Vertebración del Territorio, Movilidad y Vivienda

DIRECCIÓN GENERAL DE CARRETERAS

EL CONSULTOR
A.I.T. Consultores Aragón, S.L.

POR EL CONSULTOR
D. Vicente Elípe Maicas

LA INGENIERA DIRECTORA DEL PROYECTO
D. Gabriela Bermúdez Pérez

ESCALA
1/10000
EN ORIGINAL UNE A1

DESIGNACIÓN DE LA OBRA
PROYECTO DE TRAZADO DEL ITINERARIO Nº 4 "HUESCA - MONEGROS" DEL PLAN EXTRAORDINARIO DE CARRETERAS DE LA RAA (2020 - 2025)

CLAVE
PT-PEXT-ITI.04

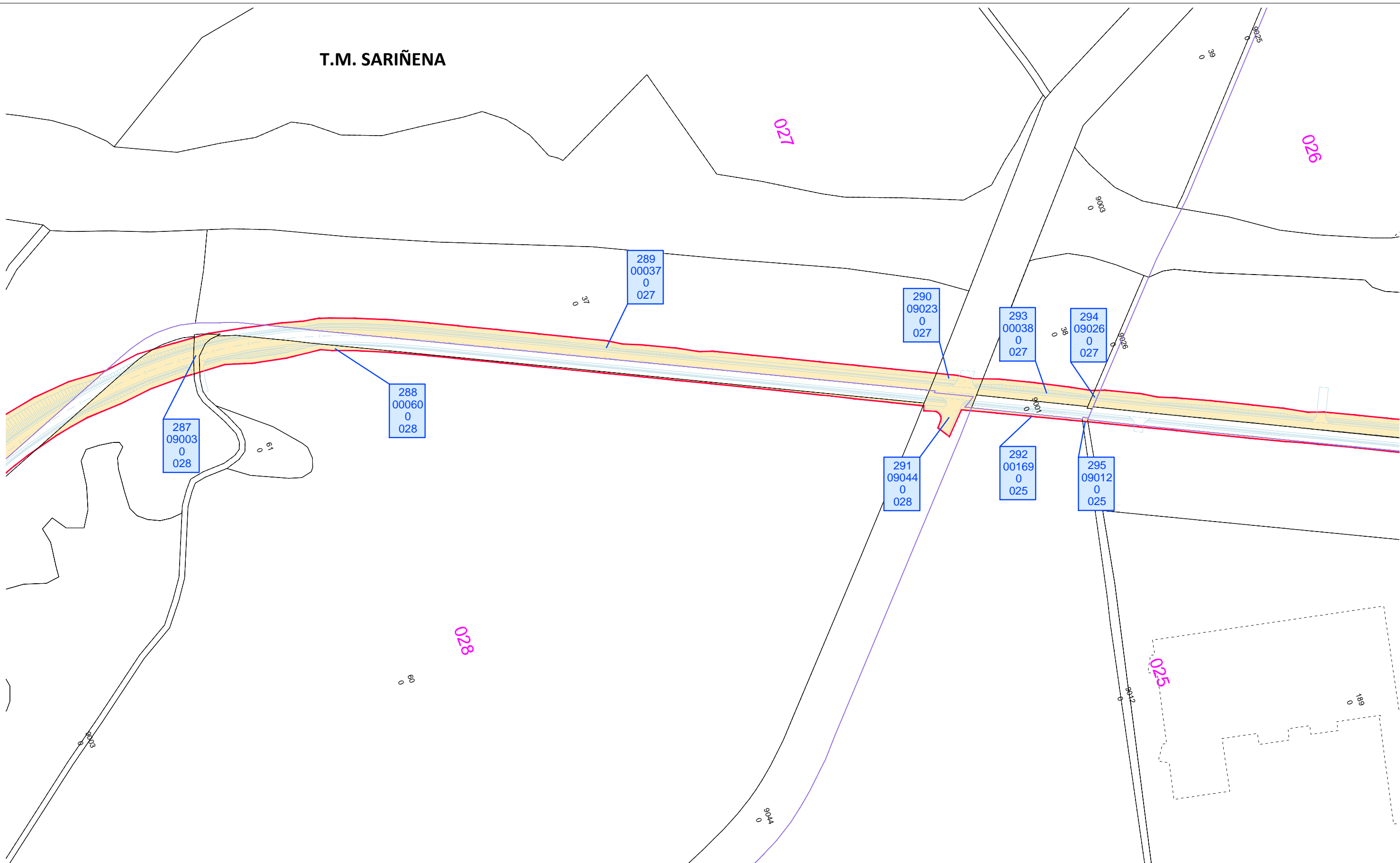
UD. EJECUCIÓN
1

PLANO Nº
15

TÍTULO DEL PLANO
EXPROPIACIONES

FECHA
MAR-2022
HOJA 32 DE 36

T.M. SARIÑENA




LEYENDA CATASTRAL

- LÍMITE DE PARCELA
- 36 NÚMERO DE PARCELA
- LÍMITE SUBPARCELA
- b SUBPARCELA
- LÍMITE DE POLÍGONO
- POL.14 NÚMERO DE POLÍGONO

LEYENDA EXPROPIACIONES

- Nº DE ORDEN
- NÚMERO DE PARCELA
- SUBPARCELA
- POLÍGONO
- ÁMBITO EXPROPIACIÓN
- OCUPACIÓN TEMPORAL

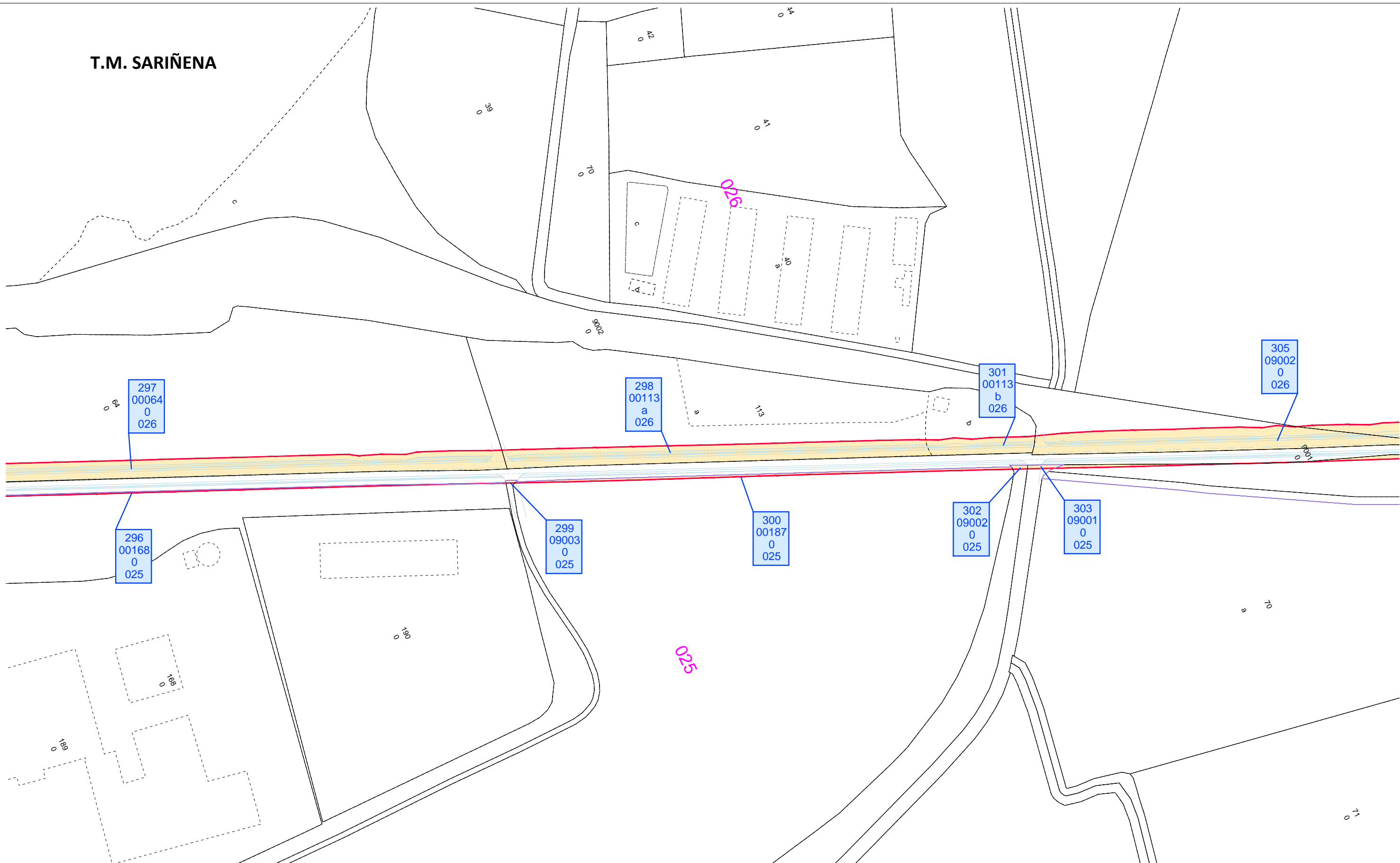
ESQUEMA DE HOJAS



NOM. FICHERO: 04-JE01-DR-15-LE-EXPROPIACIONES-001.dwg



T.M. SARIÑENA




LEYENDA CATASTRAL

- LÍMITE DE PARCELA
- 36 NÚMERO DE PARCELA
- LÍMITE SUBPARCELA
- b SUBPARCELA
- SUBPARCELA
- LÍMITE DE POLÍGONO
- POL.14 NÚMERO DE POLÍGONO

LEYENDA EXPROPIACIONES

- 3 N° DE ORDEN
- 09030 NÚMERO DE PARCELA
- 0 SUBPARCELA
- 004 POLÍGONO
- ÁMBITO EXPROPIACIÓN
- OCUPACIÓN TEMPORAL

ESQUEMA DE HOJAS



T.M. SARIÑENA



305
09002
0
026

306
00111
a
026

307
00111
b
026

308
00035
a
026

309
00035
b
026

310
00110
a
026

311
00016
a
026

312
00016
b
026

313
00015
0
026

314
00013
0
026

315
00012
0
026

316
00011
a
026

317
00001
d
026

318
00001
a
026

304
09003
0
026

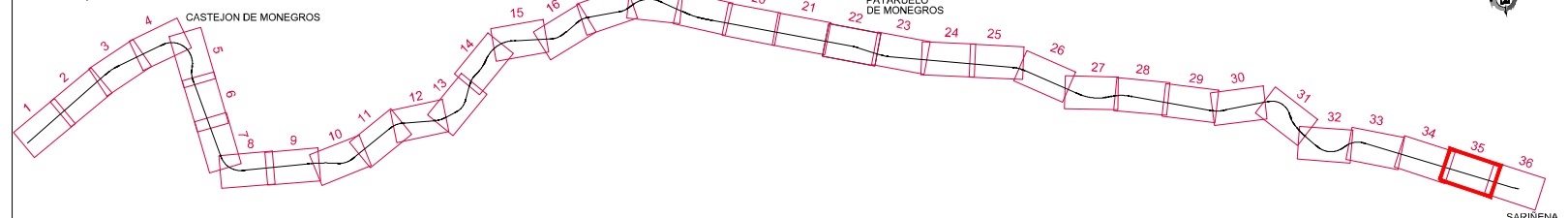
LEYENDA CATASTRAL

- LÍMITE DE PARCELA
- 36 NÚMERO DE PARCELA
- LÍMITE SUBPARCELA
- b SUBPARCELA
- LÍMITE DE POLÍGONO
- POL.14 NÚMERO DE POLÍGONO

LEYENDA EXPROPIACIONES

- 3 N° DE ORDEN
- 09030 NÚMERO DE PARCELA
- 0 SUBPARCELA
- 004 POLÍGONO
- ÁMBITO EXPROPIACIÓN
- OCUPACIÓN TEMPORAL

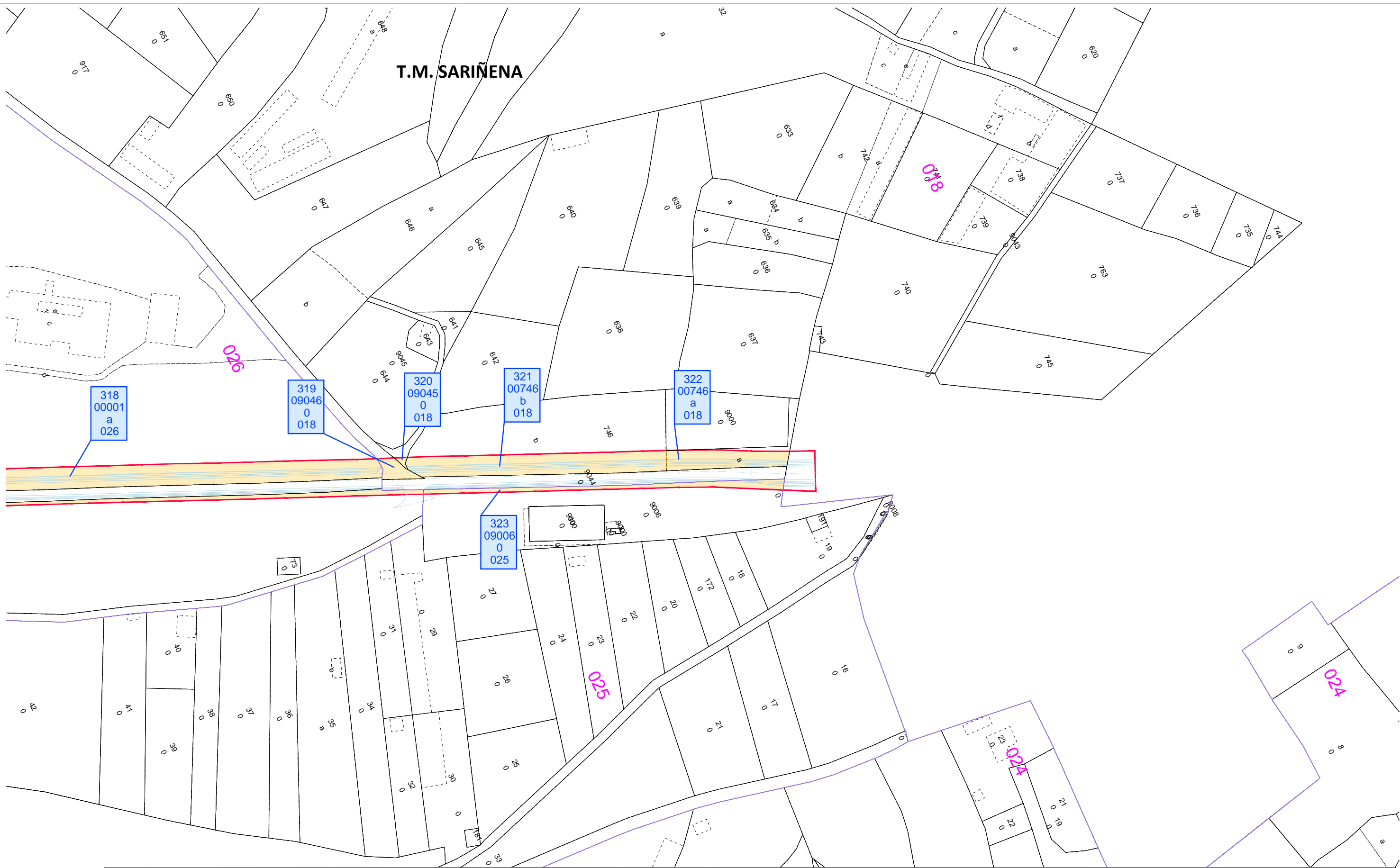
ESQUEMA DE HOJAS



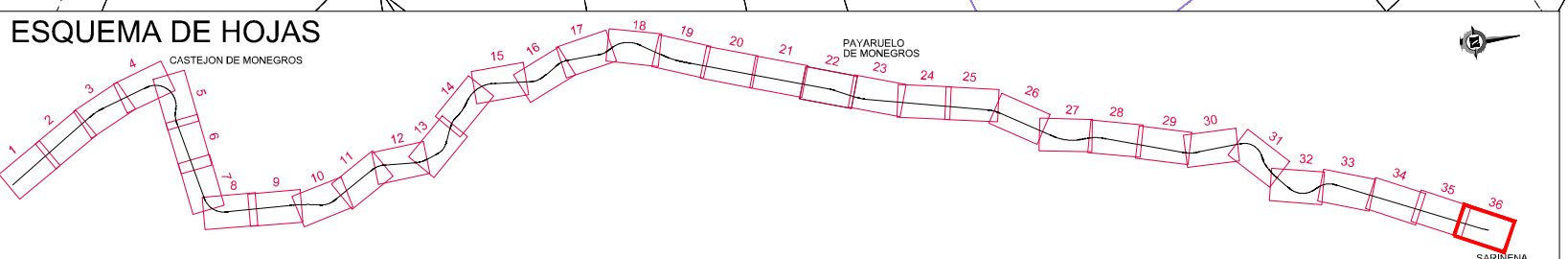
NOM. FICHERO: 04-JE01-DR-15-LE-EXPROPIACIONES-D01.dwg



T.M. SARIÑENA



LEYENDA CATASTRAL		LEYENDA EXPROPIACIONES	
—	LÍMITE DE PARCELA	3	Nº DE ORDEN
36	NÚMERO DE PARCELA	09030	NÚMERO DE PARCELA
- - -	LÍMITE SUBPARCELA	0	SUBPARCELA
b	SUBPARCELA	004	POLÍGONO
—	LÍMITE DE POLÍGONO	[Yellow Box]	ÁMBITO EXPROPIACIÓN
POL.14	NÚMERO DE POLÍGONO	[Green Box]	OCCUPACIÓN TEMPORAL



Departamento de Verberación del Territorio, Movilidad y Vivienda

DIRECCIÓN GENERAL DE CARRETERAS

EL CONSULTOR
A.I.T. Consultores Aragón, S.L.

POR EL CONSULTOR
D. Vicente Elípe Maicas

LA INGENIERA DIRECTORA DEL PROYECTO
D. Gabriela Bermúdez Pérez

ESCALA
1/10000
EN ORIGINAL UNE A1

DESIGNACIÓN DE LA OBRA
PROYECTO DE TRAZADO DEL ITINERARIO Nº 4 "HUESCA - MONEGROS" DEL PLAN EXTRAORDINARIO DE CARRETERAS DE LA RAA (2020 - 2025)

CLAVE
PT-PEXT-ITI.04

UD. EJECUCIÓN
1

PLANO Nº
15

TÍTULO DEL PLANO
EXPROPIACIONES

FECHA
MAR-2022
HOJA **36** DE **36**