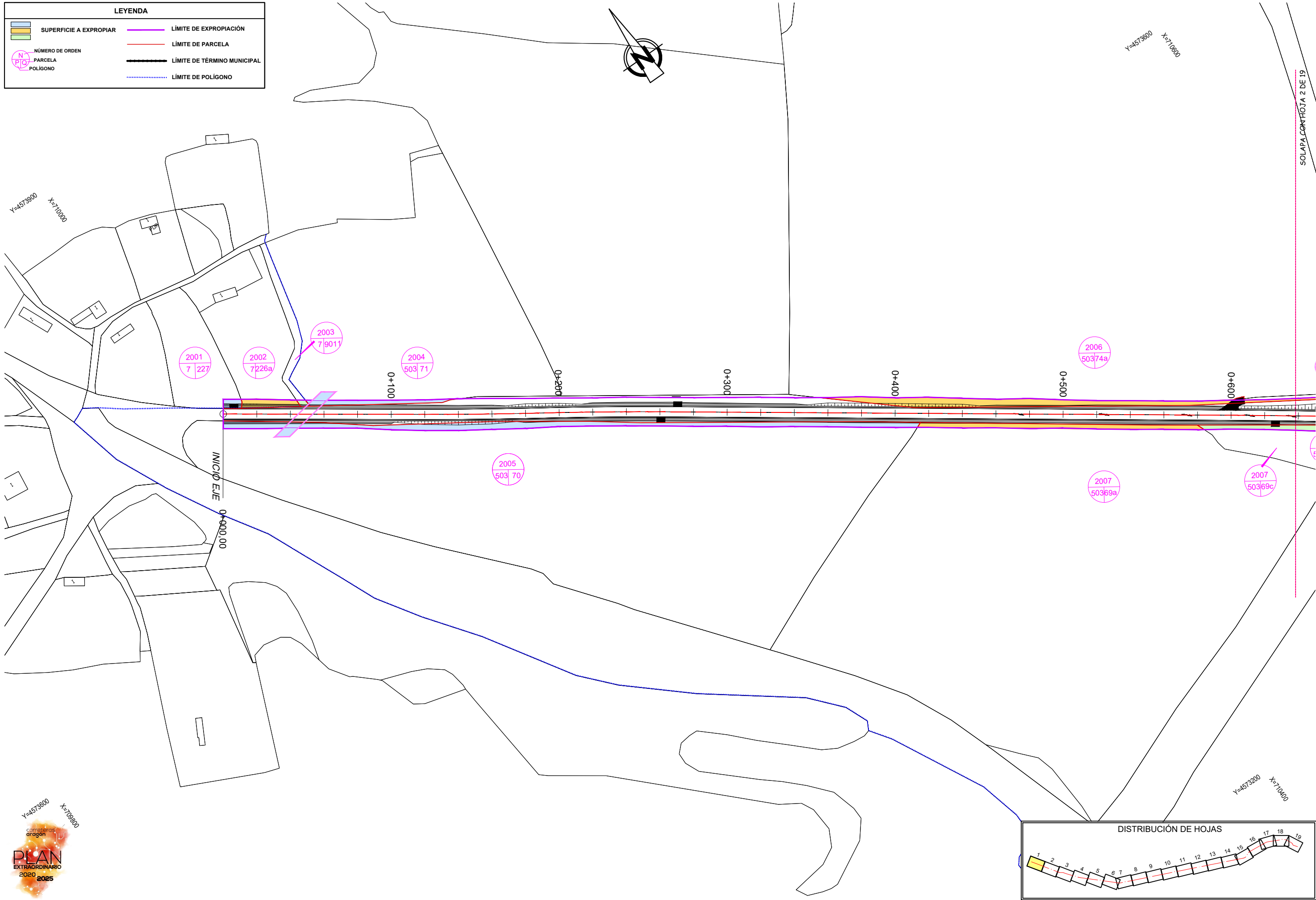

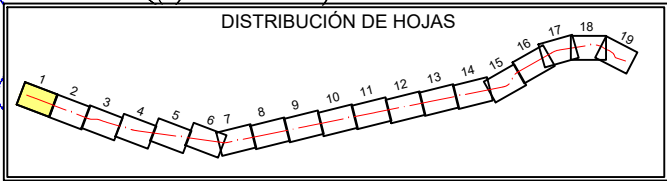


LEYENDA	
	SUPERFICIE A EXPROPIAR
	LÍMITE DE EXPROPIACIÓN
	NÚMERO DE ORDEN PARCELA POLÍGONO
	LÍMITE DE PARCELA
	LÍMITE DE TÉRMINO MUNICIPAL
	LÍMITE DE POLÍGONO



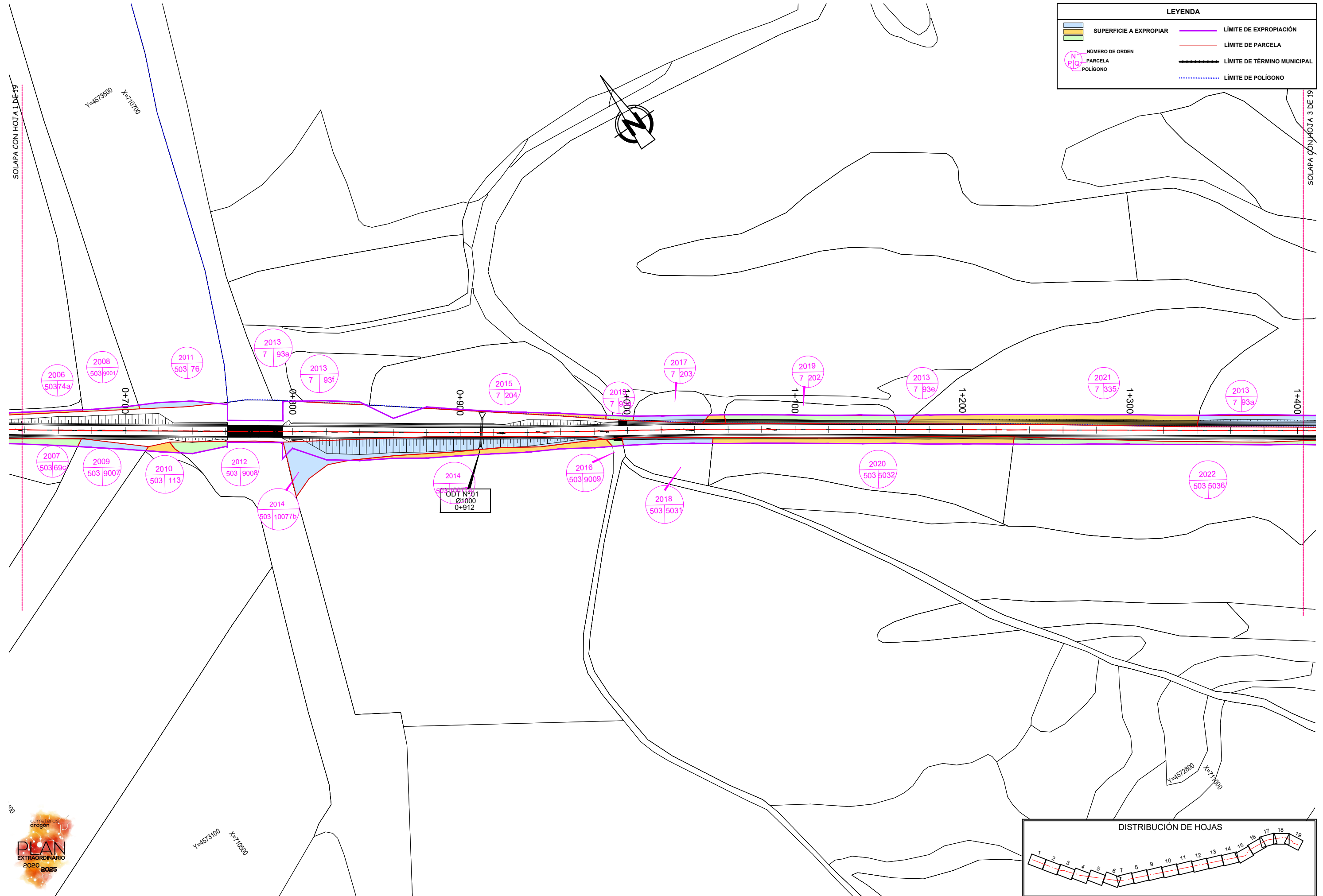
INICIO EJE 0+000.00



NOM. FICHERO: 03-UEO3-DR-15-LE-EXPROPIACIONES-DOI1.dwg

	Departamento de Vertebración del Territorio, Movilidad y Vivienda	DIRECCIÓN GENERAL DE CARRETERAS	EL CONSULTOR 	POR EL CONSULTOR D. Jaime Loureda Parrado I.C.C.P. Nº 18.316	EL INGENIERO DIRECTOR DEL PROYECTO D. Gonzalo Fernández I.C.C.P. Nº 9.510	ESCALA 1 : 1000 EN ORIGINAL LÍNEA A1	DESIGNACIÓN DE LA OBRA PROYECTO DE TRAZADO DEL ITINERARIO Nº 3 "ZARAGOZA CENTRAL" DEL PLAN EXTRAORDINARIO DE CARRETERAS DE LA RAA (2020 - 2025)	CLAVE PT-PEXT-ITI.03	UD. EJECUCIÓN 3	PLANO Nº 15	TÍTULO DEL PLANO EXPROPIACIONES	FECHA MARZO-2022
												HOJA 01 DE 19

LEYENDA	
	SUPERFICIE A EXPROPIAR
	LÍMITE DE EXPROPIACIÓN
	LÍMITE DE PARCELA
	LÍMITE DE TÉRMINO MUNICIPAL
	NÚMERO DE ORDEN PARCELA POLIGONO
	LÍMITE DE POLIGONO



NOM.: FICHERO.ITI.03-UEO3-DR-15-LE-EXPROPIACIONES-001.dwg



GOBIERNO DE ARAGON

Departamento de Vertebración del Territorio, Movilidad y Vivienda

DIRECCIÓN GENERAL DE CARRETERAS

EL CONSULTOR

POR EL CONSULTOR

 D. Jaime Loureda Parrado
 I.C.C.P. Nº 18.316

EL INGENIERO DIRECTOR DEL PROYECTO

 D. Gonzalo Fernández
 I.C.C.P. Nº 9.510

ESCALA
 0 10 20
1 : 1000
 EN ORIGINAL LÍNEA A1

DESIGNACIÓN DE LA OBRA
PROYECTO DE TRAZADO DEL ITINERARIO Nº 3 "ZARAGOZA CENTRAL" DEL PLAN EXTRAORDINARIO DE CARRETERAS DE LA RAA (2020 - 2025)

CLAVE
PT-PEXT-ITI.03

UD. EJECUCIÓN
3

PLANO Nº
15

TÍTULO DEL PLANO
EXPROPIACIONES

FECHA
MARZO-2022
 HOJA **02** DE **19**

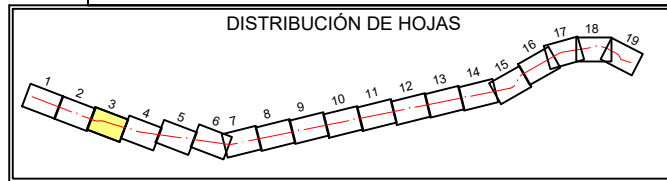
NOM. FICHERO: 03-UE03-DR-15-LE-EXPROPIACIONES-001.dwg



ODT Nº01.1
0800
1+437



LEYENDA			
	SUPERFICIE A EXPROPIAR		LÍMITE DE EXPROPIACIÓN
			LÍMITE DE PARCELA
			LÍMITE DE TÉRMINO MUNICIPAL
	NÚMERO DE ORDEN		LÍMITE DE POLÍGONO
	PARCELA POLÍGONO		



Departamento de Vertebración
del Territorio, Movilidad y Vivienda

DIRECCIÓN GENERAL
DE CARRETERAS

EL CONSULTOR

POR EL CONSULTOR

EL INGENIERO DIRECTOR
DEL PROYECTO

ESCALA
0 10 20
1 : 1000
EN ORIGINAL LÍNEA A1

DESIGNACIÓN DE LA OBRA
PROYECTO DE TRAZADO DEL ITINERARIO Nº 3 "ZARAGOZA CENTRAL"
DEL PLAN EXTRAORDINARIO DE CARRETERAS DE LA RAA (2020 - 2025)

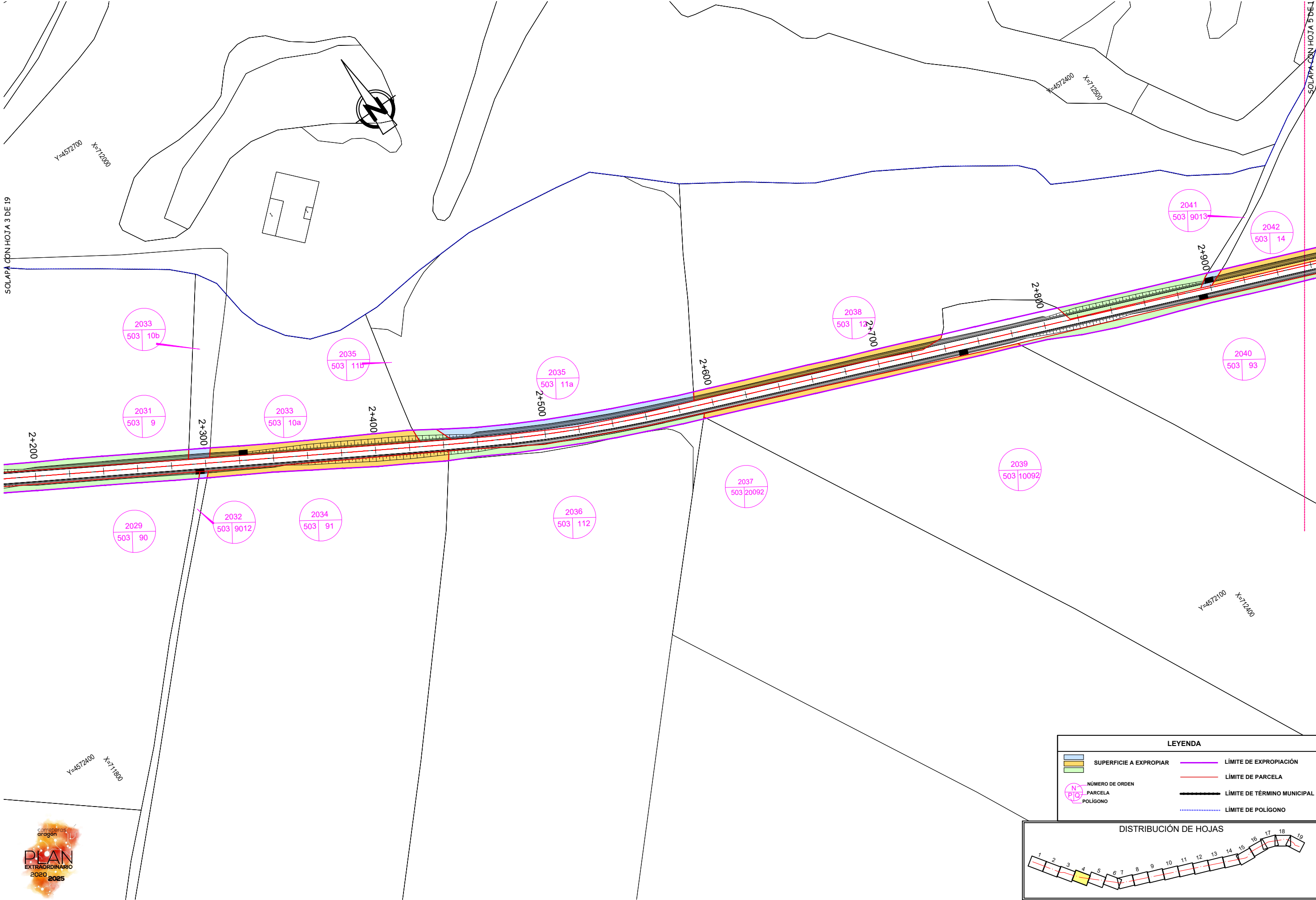
CLAVE
PT-PEXT-ITI.03

UD. EJECUCIÓN
3

PLANO Nº
15

TÍTULO DEL PLANO
EXPROPIACIONES

FECHA
MARZO-2022
HOJA **03** DE **19**



2033
503 | 10b

2031
503 | 9

2029
503 | 90

2032
503 | 9012

2034
503 | 91

2035
503 | 11b

2033
503 | 10a

2+400

2035
503 | 11a

2036
503 | 112

2037
503 | 20092

2038
503 | 11

2039
503 | 10092

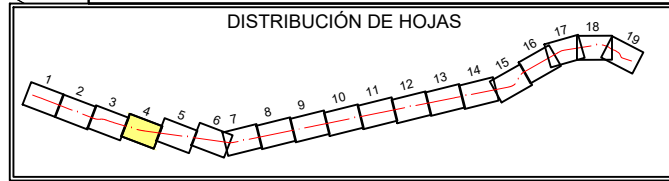
2041
503 | 9013

2042
503 | 14

2040
503 | 93

LEYENDA


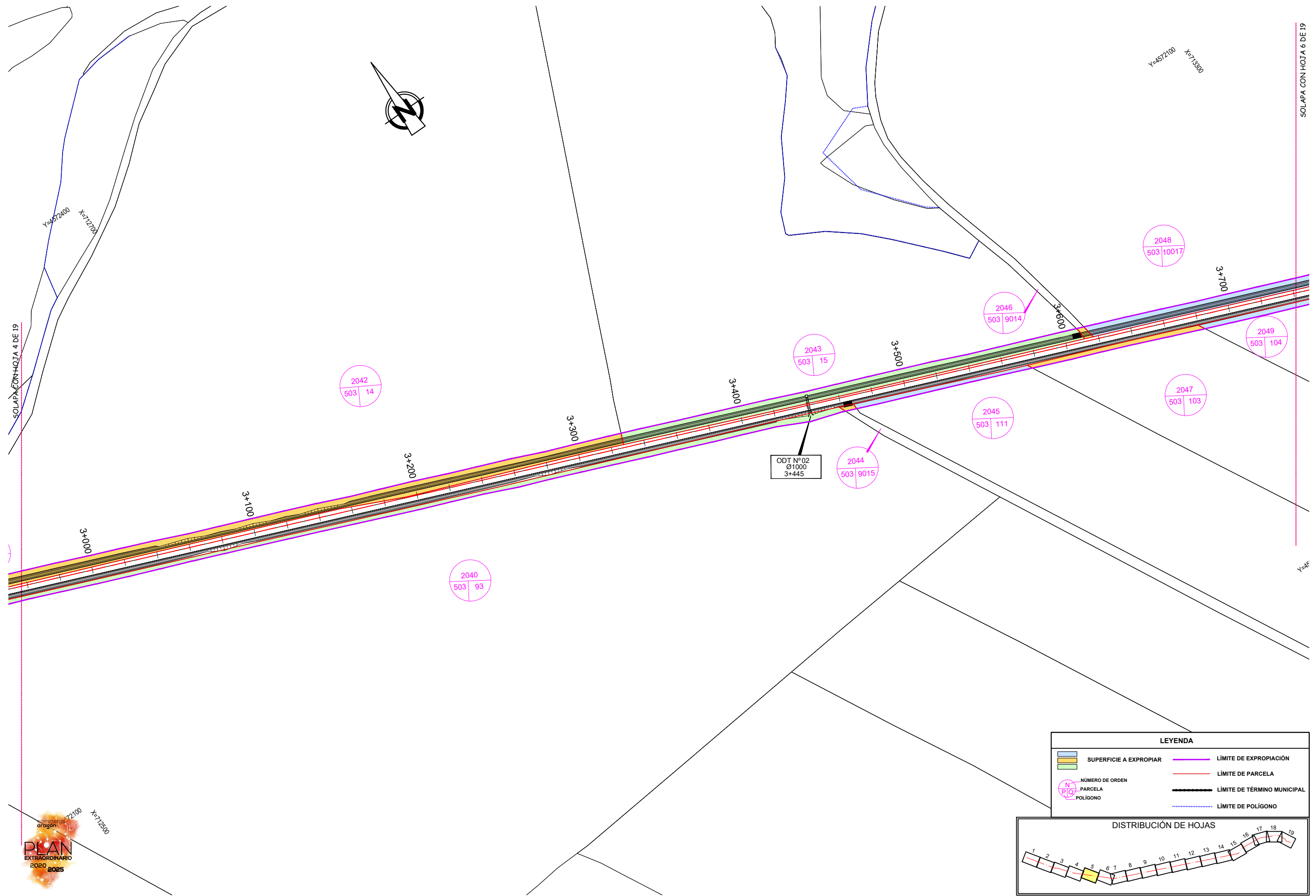
	SUPERFICIE A EXPROPIAR		LÍMITE DE EXPROPIACIÓN
	NÚMERO DE ORDEN PARCELA POLÍGONO		LÍMITE DE PARCELA
			LÍMITE DE TÉRMINO MUNICIPAL
			LÍMITE DE POLÍGONO



NOM.: FICHERO: ITI_03-UE03-DR-15-LE-EXPROPIACIONES-001.dwg



NOM. FICHERO: 03-UEO3-DR-15-LE-EXPROPIACIONES-001.dwg



Y=4572100 X=713300

Y=4572400 X=712700

SOLAPA CON HOJA 6 DE 19

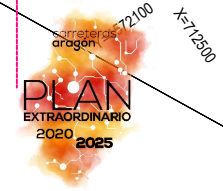
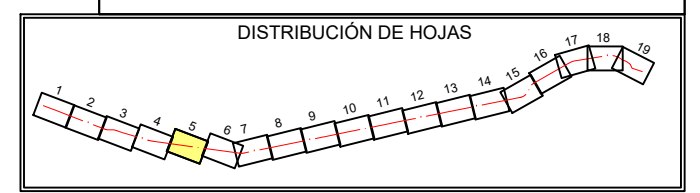
SOLAPA CON HOJA 4 DE 19

Y=44

ODT Nº 02
Ø1000
3+445

LEYENDA

- SUPERFICIE A EXPROPIAR
- LÍMITE DE EXPROPIACIÓN
- LÍMITE DE PARCELA
- LÍMITE DE TÉRMINO MUNICIPAL
- LÍMITE DE POLÍGONO
- NÚMERO DE ORDEN PARCELA POLÍGONO



Departamento de Vertebración del Territorio, Movilidad y Vivienda

DIRECCIÓN GENERAL DE CARRETERAS

EL CONSULTOR
ALFONSO GARCÍA DE LA ROSA
Ingeniería Civil

POR EL CONSULTOR
D. Jaime Loureda Parrado
I.C.C.P. Nº 18.316

EL INGENIERO DIRECTOR DEL PROYECTO
D. Gonzalo Fernández Canceledo
I.C.C.P. Nº 9.510

ESCALA
0 10 20
1 : 1000
EN ORIGINAL LÍNEA 1

DESIGNACIÓN DE LA OBRA
PROYECTO DE TRAZADO DEL ITINERARIO Nº 3 "ZARAGOZA CENTRAL" DEL PLAN EXTRAORDINARIO DE CARRETERAS DE LA RAA (2020 - 2025)

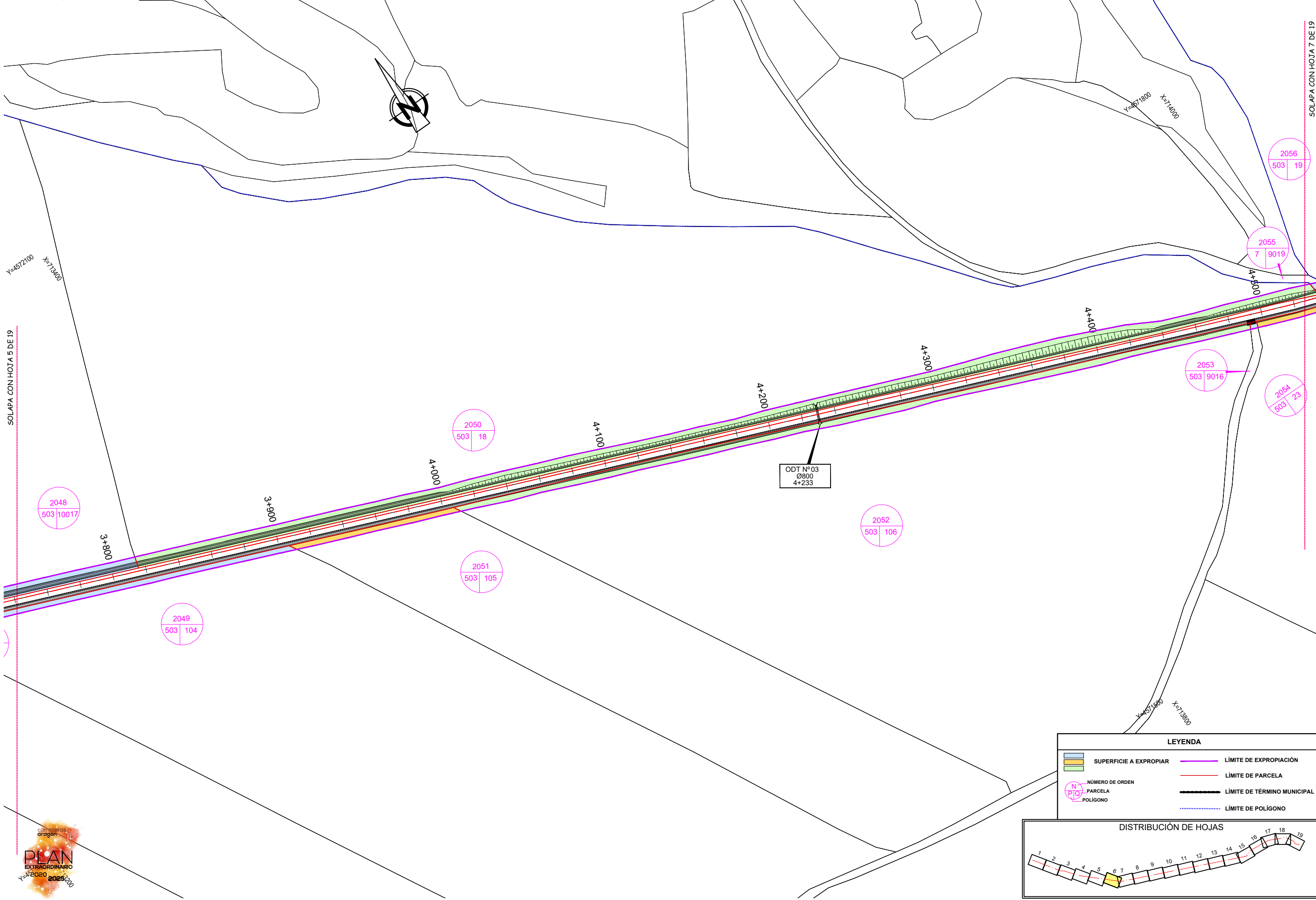
CLAVE
PT-PEXT-ITI.03

UD. EJECUCIÓN
3

PLANO Nº
15

TÍTULO DEL PLANO
EXPROPIACIONES

FECHA
MARZO-2022
HOJA **05** DE **19**



LEYENDA

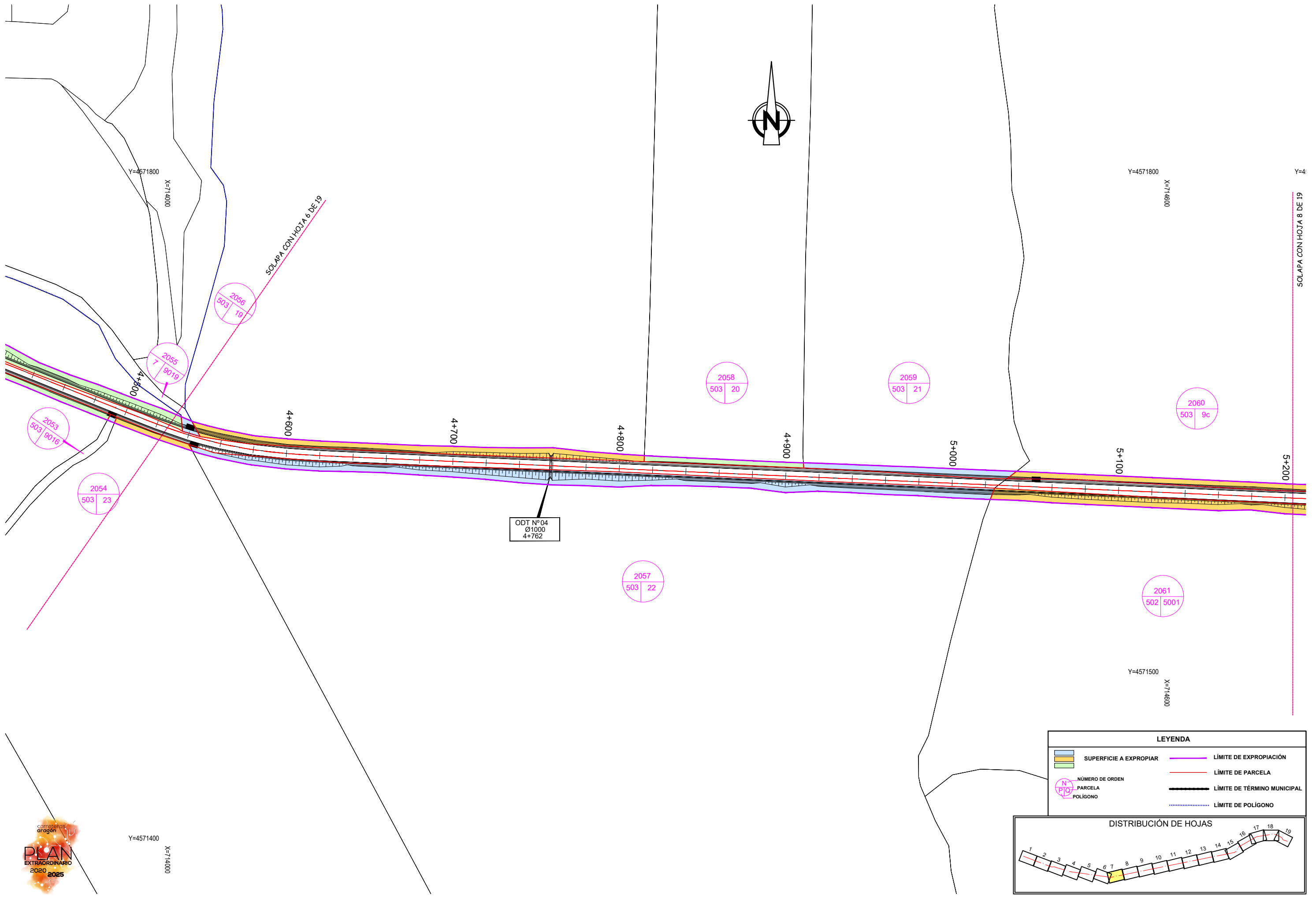
- SUPERFICIE A EXPROPIAR
- LÍMITE DE EXPROPIACIÓN
- LÍMITE DE PARCELA
- LÍMITE DE TÉRMINO MUNICIPAL
- LÍMITE DE POLÍGONO

DISTRIBUCIÓN DE HOJAS

NOM. FICHERO: 03-UE03-DR-15-LE-EXPROPIACIONES-D01.dwg



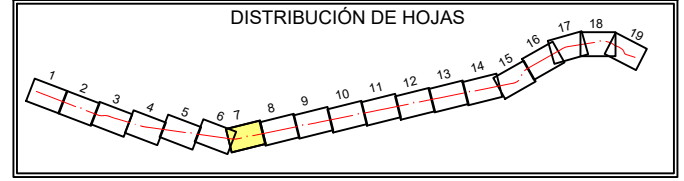
NOM. FICHERO: ITI_03-UE03-DR-15-LE-EXPROPIACIONES-001.dwg



ODT N°04
Ø1000
4+762

LEYENDA

	SUPERFICIE A EXPROPIAR		LÍMITE DE EXPROPIACIÓN
	LÍMITE DE PARCELA		LÍMITE DE PARCELA
	NÚMERO DE ORDEN		LÍMITE DE TÉRMINO MUNICIPAL
	PARCELA		LÍMITE DE POLÍGONO
	POLÍGONO		



Y=4571400
X=714000



Departamento de Vertebración del Territorio, Movilidad y Vivienda

DIRECCIÓN GENERAL DE CARRETERAS

EL CONSULTOR

POR EL CONSULTOR
D. Jaime Loureda Parrado
I.C.C.P. N° 18.316

EL INGENIERO DIRECTOR DEL PROYECTO
D. Gonzalo Fernández Sánchez
I.C.C.P. N° 9.510

ESCALA
0 10 20
1 : 1000
EN ORIGINAL LÍNEA A1

DESIGNACIÓN DE LA OBRA
PROYECTO DE TRAZADO DEL ITINERARIO N° 3 "ZARAGOZA CENTRAL" DEL PLAN EXTRAORDINARIO DE CARRETERAS DE LA RAA (2020 - 2025)

CLAVE
PT-PEXT-ITI.03

UD. EJECUCIÓN
3

PLANO N°
15

TÍTULO DEL PLANO
EXPROPIACIONES

FECHA
MARZO-2022
HOJA **07** DE **19**

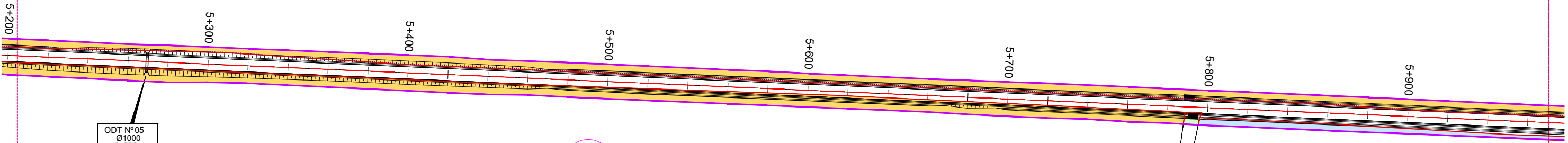
Y=4571800
X=714700

Y=4571800
X=715400



SOLAPA CON HOJA 7 DE 19

SOLAPA CON HOJA 9 DE 19



2060
503 9c

2060
503 9c

2061
502 5001

2062
502 9010

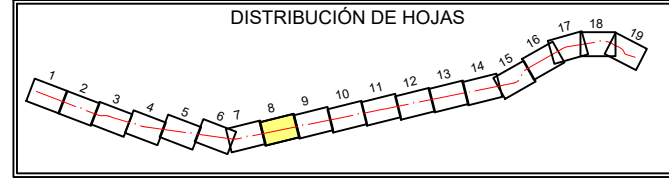
2063
502 69

ODT N°05
Ø1000
5+273

LEYENDA

	SUPERFICIE A EXPROPIAR		LÍMITE DE EXPROPIACIÓN
	LÍMITE DE PARCELA		LÍMITE DE TÉRMINO MUNICIPAL
	LÍMITE DE POLÍGONO		

NÚMERO DE ORDEN
 PARCELA
 POLÍGONO



Y=4571400
X=714700



NOM. FICHERO: 03-UE03-DR-15-LE-EXPROPIACIONES-DOI.dwg



Departamento de Vertebración del Territorio, Movilidad y Vivienda

DIRECCIÓN GENERAL DE CARRETERAS



POR EL CONSULTOR
D. Jaime Loureda Parrado
I.C.C.P. N° 18.316

EL INGENIERO DIRECTOR DEL PROYECTO
D. Gonzalo Fernández Canceñido
I.C.C.P. N° 9.510

ESCALA
0 10 20
1 : 1000
EN ORIGINAL LÍNEA A1

DESIGNACIÓN DE LA OBRA
PROYECTO DE TRAZADO DEL ITINERARIO N° 3 "ZARAGOZA CENTRAL"
DEL PLAN EXTRAORDINARIO DE CARRETERAS DE LA RAA (2020 - 2025)

CLAVE
PT-PEXT-ITI.03

UD. EJECUCIÓN
3

PLANO N°
15

TÍTULO DEL PLANO
EXPROPIACIONES

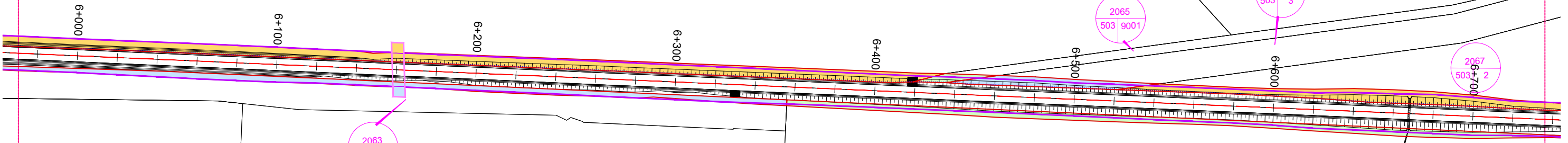
FECHA
MARZO-2022
HOJA 08 DE 19

Y=4571800
X=715500

Y=4571800
X=715500

SOLAPA CON HOJA 8 DE 19

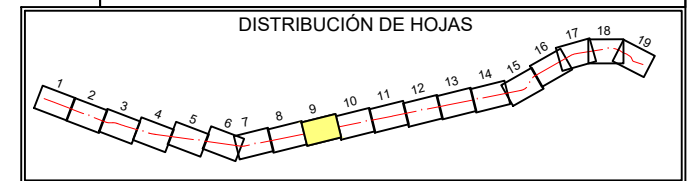
SOLAPA CON HOJA 10 DE 19



Y=4571400
X=715500

Y=4571400

LEYENDA	
	SUPERFICIE A EXPROPIAR
	LÍMITE DE EXPROPIACIÓN
	LÍMITE DE PARCELA
	LÍMITE DE TÉRMINO MUNICIPAL
	LÍMITE DE POLIGONO
	NÚMERO DE ORDEN PARCELA POLIGONO



Departamento de Vertebración del Territorio, Movilidad y Vivienda

DIRECCIÓN GENERAL DE CARRETERAS



POR EL CONSULTOR
D. Jaime Loureda Parrado
I.C.C.P. N° 18.316

EL INGENIERO DIRECTOR DEL PROYECTO
D. Gonzalo Fernández Manzanedo
I.C.C.P. N° 9.510

ESCALA
0 10 20
1 : 1000
EN ORIGINAL LÍNEA A1

DESIGNACIÓN DE LA OBRA
PROYECTO DE TRAZADO DEL ITINERARIO N° 3 "ZARAGOZA CENTRAL"
DEL PLAN EXTRAORDINARIO DE CARRETERAS DE LA RAA (2020 - 2025)

CLAVE
PT-PEXT-ITI.03

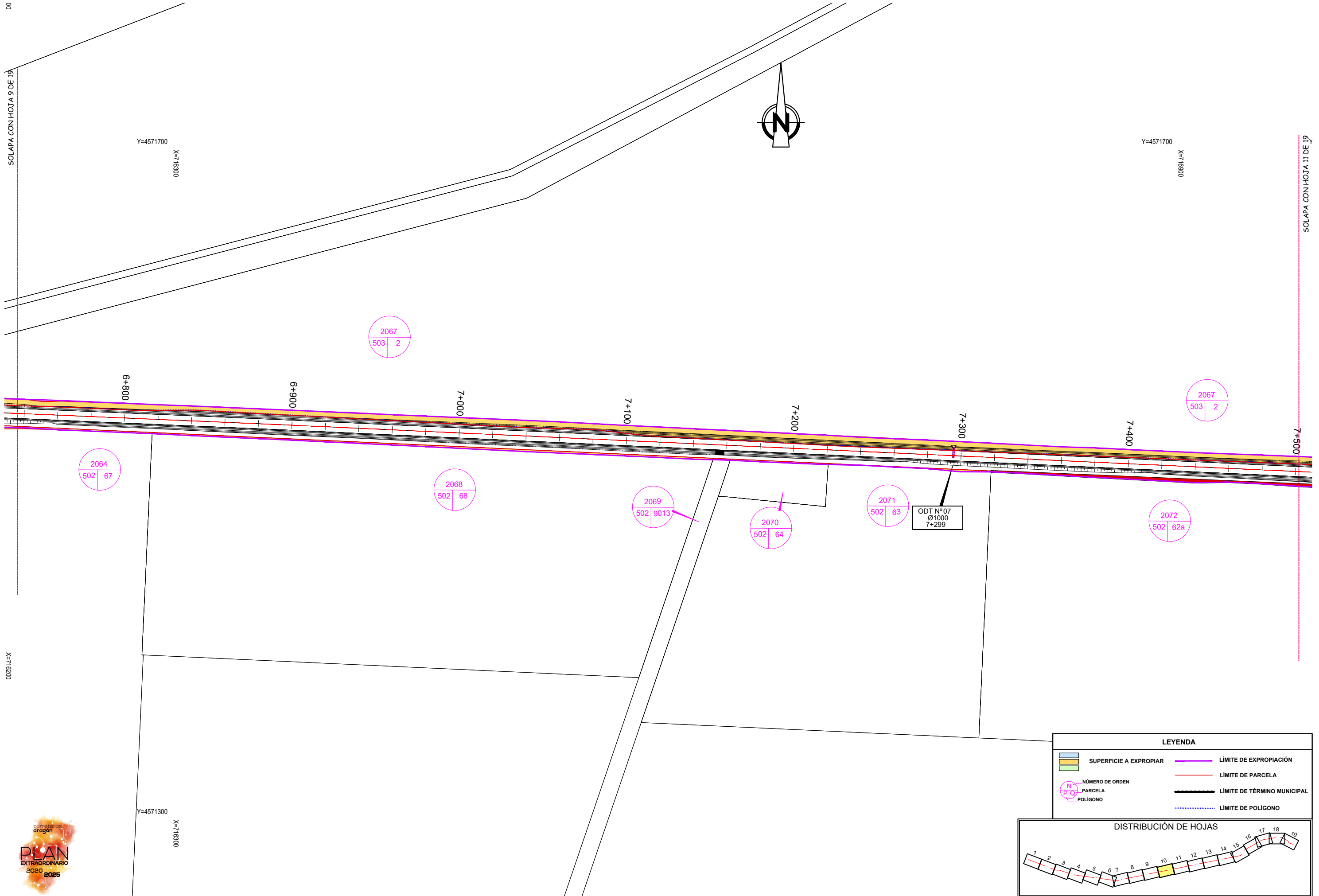
UD. EJECUCIÓN
3

PLANO N°
15

TÍTULO DEL PLANO
EXPROPIACIONES

FECHA
MARZO-2022
HOJA 09 DE 19

NOM. FICHERO: ITI_03-UE03-DR-15-LE-EXPROPIACIONES-001.dwg



SOLAPA CON HOJA 9 DE 19

SOLAPA CON HOJA 11 DE 19

Y=4571700
X=716300

Y=4571700
X=716300

X=716200

Y=4571300
X=716300

2067
503 | 2

2067
503 | 2

2064
502 | 67

2068
502 | 68

2069
502 | 9013

2070
502 | 64

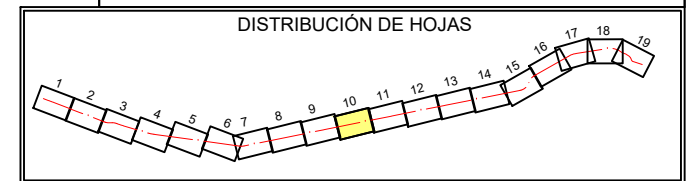
2071
502 | 63

2072
502 | 62a

ODT Nº07
Ø1000
7+299

LEYENDA

	SUPERFICIE A EXPROPIAR		LÍMITE DE EXPROPIACIÓN
	PARCELA		LÍMITE DE PARCELA
	NÚMERO DE ORDEN PARCELA POLIGONO		LÍMITE DE TÉRMINO MUNICIPAL
			LÍMITE DE POLIGONO



NOM.: FICHERO:IT_03-UE03-DR-15-LE-EXPROPIACIONES-001.dwg



GOBIERNO DE ARAGON

Departamento de Vertebración del Territorio, Movilidad y Vivienda

DIRECCIÓN GENERAL DE CARRETERAS

EL CONSULTOR

POR EL CONSULTOR
D. Jaime Loureda Parrado
I.C.C.P. Nº 18.316

EL INGENIERO DIRECTOR DEL PROYECTO
D. Gonzalo Fernández Llançafido
I.C.C.P. Nº 9.510

ESCALA
0 10 20
1 : 1000
EN ORIGINAL LINE A1

DESIGNACIÓN DE LA OBRA
PROYECTO DE TRAZADO DEL ITINERARIO Nº 3 "ZARAGOZA CENTRAL" DEL PLAN EXTRAORDINARIO DE CARRETERAS DE LA RAA (2020 - 2025)

CLAVE
PT-PEXT-ITI.03

UD. EJECUCIÓN
3

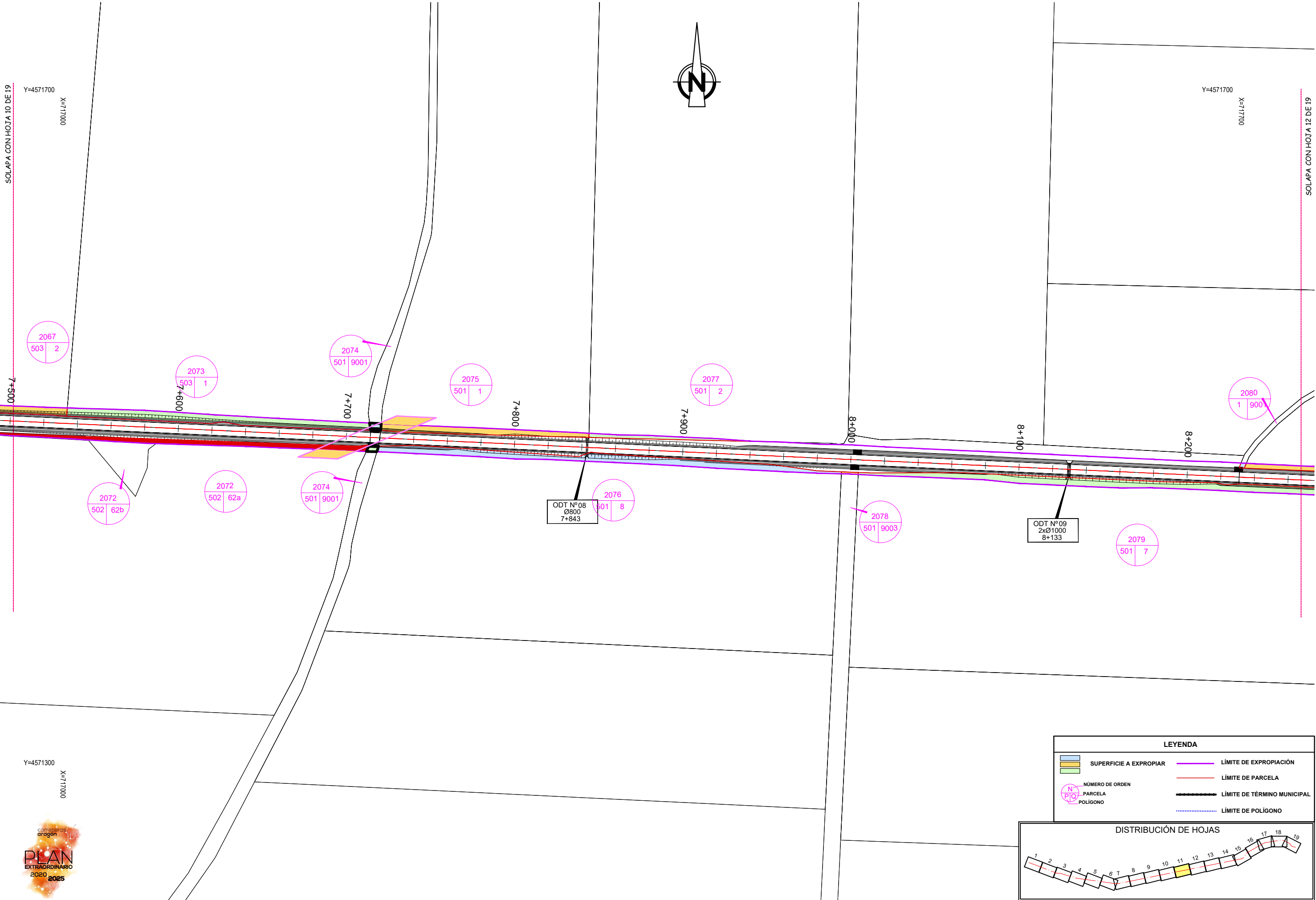
PLANO Nº
15

TÍTULO DEL PLANO
EXPROPIACIONES

FECHA
MARZO-2022
HOJA **10** DE **19**

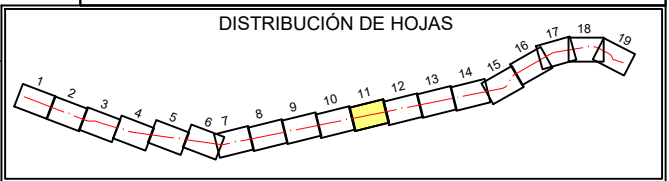
SOLAPA CON HOJA 10 DE 19
Y=4571700
X=717000

Y=4571700
X=717000
SOLAPA CON HOJA 12 DE 19



LEYENDA

	SUPERFICIE A EXPROPIAR		LÍMITE DE EXPROPIACIÓN
			LÍMITE DE PARCELA
			LÍMITE DE TÉRMINO MUNICIPAL
	NÚMERO DE ORDEN		LÍMITE DE POLÍGONO
	PARCELA		
	POLÍGONO		



NOM.: FICHERO:03-UEO3-DR-15-LE-EXPROPIACIONES-001.dwg



Departamento de Vertebración del Territorio, Movilidad y Vivienda

DIRECCIÓN GENERAL DE CARRETERAS

EL CONSULTOR

POR EL CONSULTOR

EL INGENIERO DIRECTOR DEL PROYECTO

ESCALA
0 10 20
1 : 1000
EN ORIGINAL LÍNEA A1

DESIGNACIÓN DE LA OBRA
PROYECTO DE TRAZADO DEL ITINERARIO Nº 3 "ZARAGOZA CENTRAL" DEL PLAN EXTRAORDINARIO DE CARRETERAS DE LA RAA (2020 - 2025)

CLAVE
PT-PEXT-ITI.03

UD. EJECUCIÓN
3

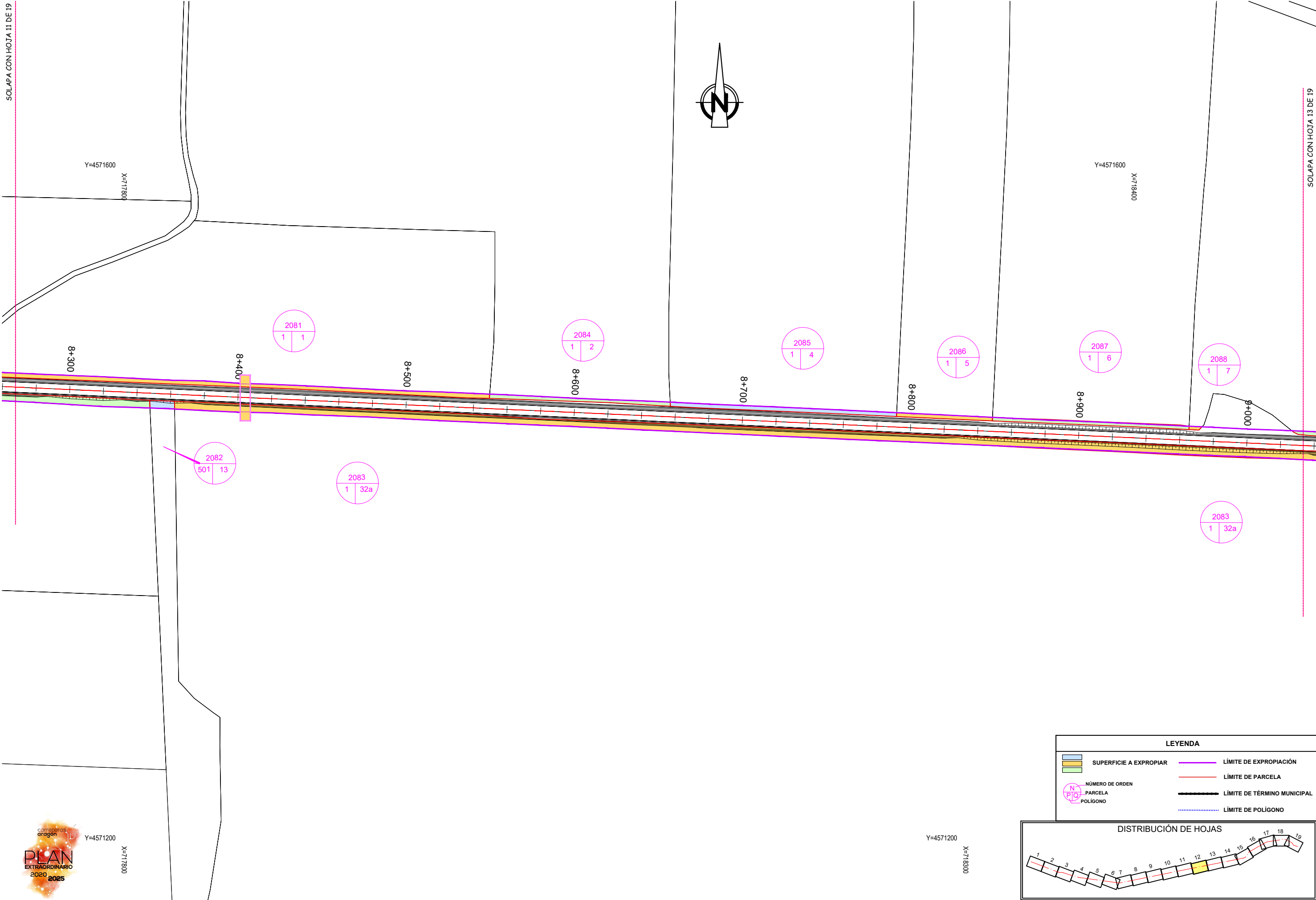
PLANO Nº
15

TÍTULO DEL PLANO
EXPROPIACIONES

FECHA
MARZO-2022
HOJA **11** DE **19**

SOLAPA CON HOJA 11 DE 19

SOLAPA CON HOJA 13 DE 19



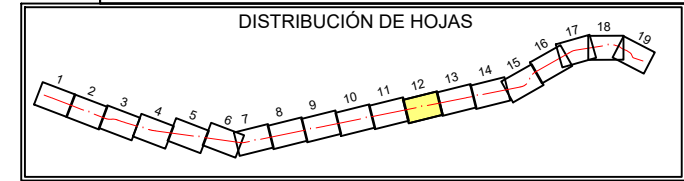
Y=4571600
X=717800

Y=4571600
X=718400

Y=4571200
X=717800

Y=4571200
X=718300

LEYENDA	
	SUPERFICIE A EXPROPIAR
	LÍMITE DE EXPROPIACIÓN
	LÍMITE DE PARCELA
	LÍMITE DE TÉRMINO MUNICIPAL
	LÍMITE DE POLIGONO
	NÚMERO DE ORDEN PARCELA POLIGONO



NOM.: FICHERO: 03-UEO3-DR-15-LE-EXPROPIACIONES-001.dwg



Departamento de Vertebración del Territorio, Movilidad y Vivienda

DIRECCIÓN GENERAL DE CARRETERAS



D. Jaime Loureda Parrado
I.C.C.P. Nº 18.316

D. Gonzalo Fernández Manceñido
I.C.C.P. Nº 9.510

ESCALA
0 10 20
1 : 1000
EN ORIGINAL LÍNEA A1

DESIGNACIÓN DE LA OBRA
PROYECTO DE TRAZADO DEL ITINERARIO Nº 3 "ZARAGOZA CENTRAL" DEL PLAN EXTRAORDINARIO DE CARRETERAS DE LA RAA (2020 - 2025)

CLAVE
PT-PEXT-ITI.03

UD. EJECUCIÓN
3

PLANO Nº
15

TÍTULO DEL PLANO
EXPROPIACIONES

FECHA
MARZO-2022
HOJA **12** DE **19**

SOLAPA CON HOJA 12 DE 19

SOLAPA CON HOJA 14 DE 19



Y=4571600
X=718800

Y=4571600
X=726100

2088
1 | 7

9+100

2089
1 | 8

9+200

2092
1 | 9004

9+300

2093
1 | 9

9+400

9+500

9+600

9+700

2097
1 | 9003

9+800

2083
1 | 32a

2090
1 | 9005

2091
1 | 24

2094
1 | 23

2095
1 | 34

2096
1 | 35

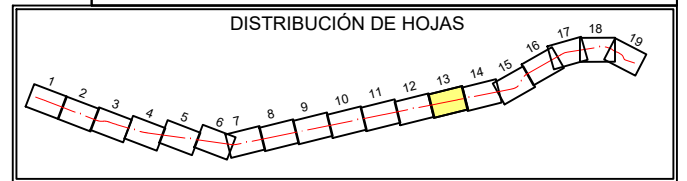
2098
1 | 12

Y=4571200
X=718800



LEYENDA

	SUPERFICIE A EXPROPIAR		LÍMITE DE EXPROPIACIÓN
			LÍMITE DE PARCELA
	NÚMERO DE ORDEN PARCELA POLÍGONO		LÍMITE DE TÉRMINO MUNICIPAL
			LÍMITE DE POLÍGONO



NOM.: FICHERO: 03-UE03-DR-15-LE-EXPROPIACIONES-001.dwg



Departamento de Vertebración del Territorio, Movilidad y Vivienda

DIRECCIÓN GENERAL DE CARRETERAS



POR EL CONSULTOR
D. Jaime Loureda Parrado
I.C.C.P. Nº 18.316

EL INGENIERO DIRECTOR DEL PROYECTO
D. Gonzalo Fernández Canceledo
I.C.C.P. Nº 9.510

ESCALA
0 10 20
1 : 1000
EN ORIGINAL LÍNEA 1

DESIGNACIÓN DE LA OBRA
PROYECTO DE TRAZADO DEL ITINERARIO Nº 3 "ZARAGOZA CENTRAL" DEL PLAN EXTRAORDINARIO DE CARRETERAS DE LA RAA (2020 - 2025)

CLAVE
PT-PEXT-ITI.03

UD. EJECUCIÓN
3

PLANO Nº
15

TÍTULO DEL PLANO
EXPROPIACIONES

FECHA
MARZO-2022

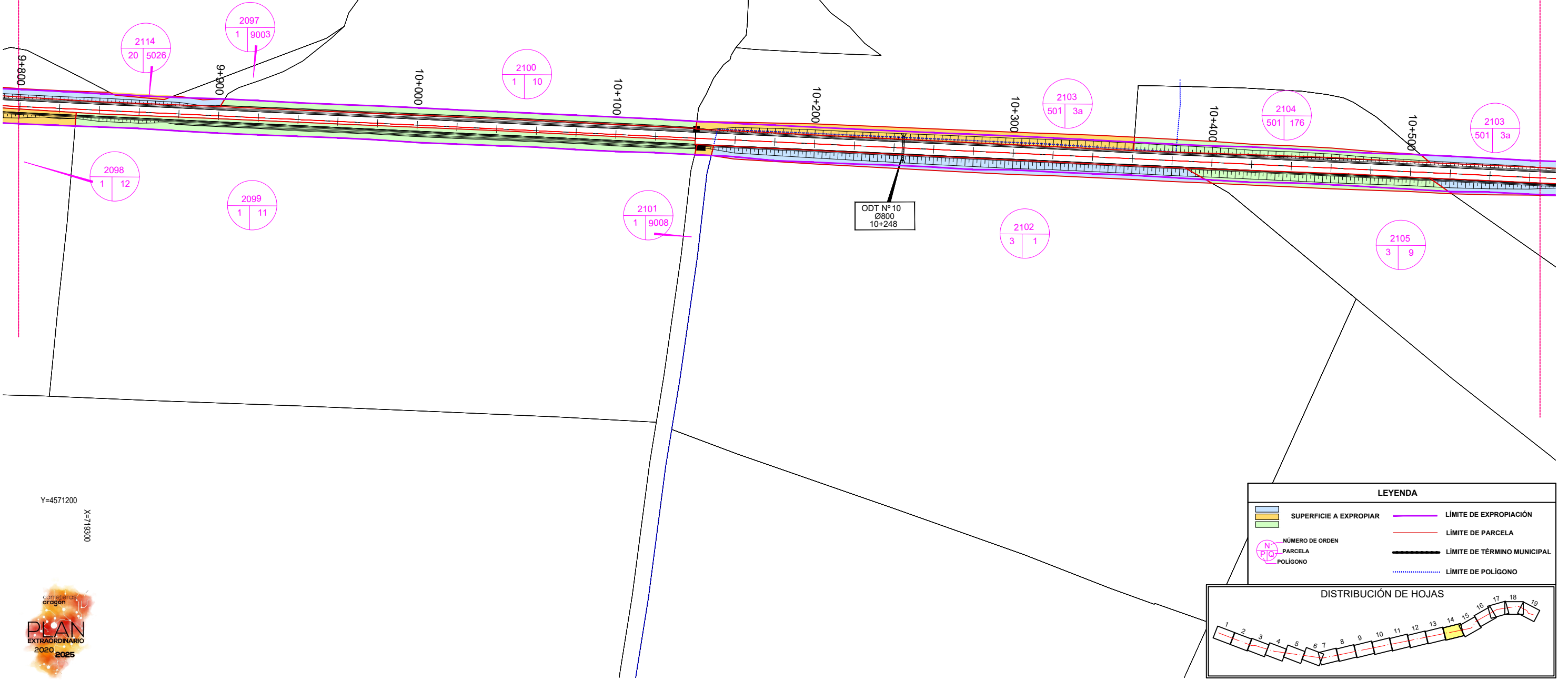
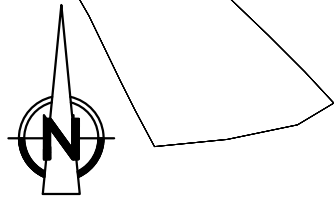
HOJA **13** DE **19**

Y=4571600
X=719300

Y=4571600
X=720000

SOLAPA CON HOJA 13 DE 19

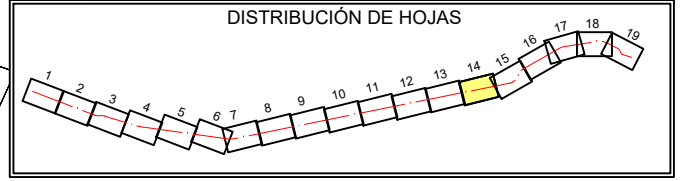
SOLAPA CON HOJA 15 DE 19



Y=4571200
X=719300

LEYENDA

	SUPERFICIE A EXPROPIAR		LÍMITE DE EXPROPIACIÓN
			LÍMITE DE PARCELA
	NÚMERO DE ORDEN PARCELA POLÍGONO		LÍMITE DE TÉRMINO MUNICIPAL
			LÍMITE DE POLÍGONO



NOM.: FICHERO: ITI_03-UE03-DR-15-LE-EXPROPIACIONES-001.dwg

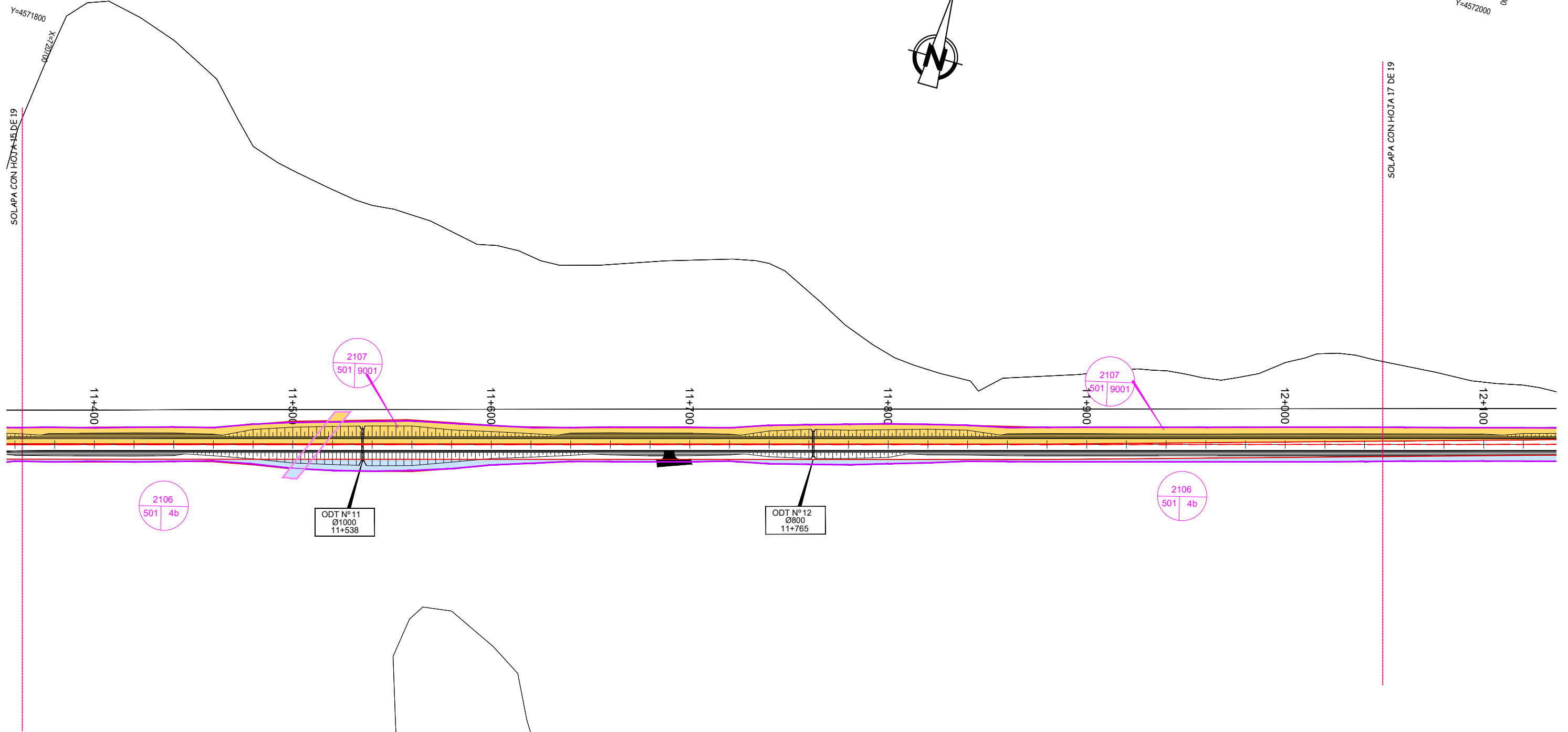


NOM.: FICHERO.ITI_03-UEO3-DR-15-LE-EXPROPIACIONES-001.dwg



LEYENDA			
	SUPERFICIE A EXPROPIAR		LÍMITE DE EXPROPIACIÓN
	PARCELA		LÍMITE DE PARCELA
	NÚMERO DE ORDEN PARCELA POLIGONO		LÍMITE DE TÉRMINO MUNICIPAL
			LÍMITE DE POLIGONO





2106
501 | 4b

ODT Nº11
Ø1000
11+538

ODT Nº12
Ø800
11+765

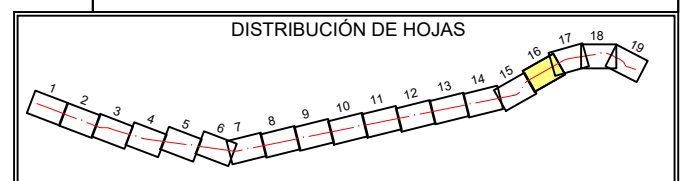
2106
501 | 4b

2107
501 | 9001

2107
501 | 9001

LEYENDA

	SUPERFICIE A EXPROPIAR		LÍMITE DE EXPROPIACIÓN
	LÍMITE DE PARCELA		LÍMITE DE TÉRMINO MUNICIPAL
	NÚMERO DE ORDEN PARCELA POLÍGONO		LÍMITE DE POLÍGONO



NOM.: FICHERO031_03-UE03-DR-15-LE-EXPROPIACIONES-001.dwg



Departamento de Vertebración del Territorio, Movilidad y Vivienda

DIRECCIÓN GENERAL DE CARRETERAS



POR EL CONSULTOR
D. Jaime Loureda Parrado
I.C.C.P. Nº 18.316

EL INGENIERO DIRECTOR DEL PROYECTO
D. Gonzalo Fernández Sánchez
I.C.C.P. Nº 9.510

ESCALA
0 10 20
1 : 1000
EN ORIGINAL LÍNEA 1

DESIGNACIÓN DE LA OBRA
PROYECTO DE TRAZADO DEL ITINERARIO Nº 3 "ZARAGOZA CENTRAL" DEL PLAN EXTRAORDINARIO DE CARRETERAS DE LA RAA (2020 - 2025)

CLAVE
PT-PEXT-ITI.03

UD. EJECUCIÓN
3

PLANO Nº
15

TÍTULO DEL PLANO
EXPROPIACIONES

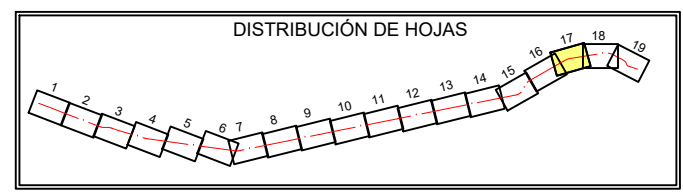
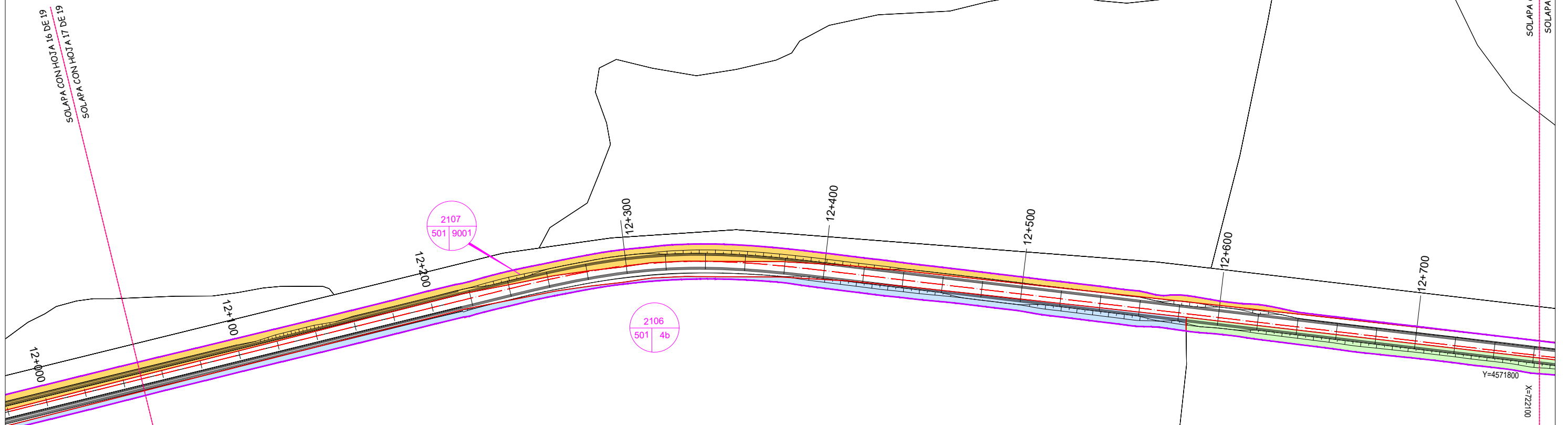
FECHA
MARZO-2022
HOJA **16** DE **19**



X=721400
Y=4572000

LEYENDA

	SUPERFICIE A EXPROPIAR		LÍMITE DE EXPROPIACIÓN
	NÚMERO DE ORDEN PARCELA POLÍGONO		LÍMITE DE PARCELA
			LÍMITE DE TÉRMINO MUNICIPAL
			LÍMITE DE POLÍGONO



NOM.: FICHERO: ITI_03-UEO3-DR-15-LE-EXPROPIACIONES-001.dwg



Departamento de Vertebración del Territorio, Movilidad y Vivienda

DIRECCIÓN GENERAL DE CARRETERAS



D. Jaime Loureda Parrado I.C.C.P. Nº 18.316

D. Gonzalo Fernández Sánchez I.C.C.P. Nº 9.510

ESCALA 1 : 1000 EN ORIGINAL LÍNEA A1

DESIGNACIÓN DE LA OBRA: PROYECTO DE TRAZADO DEL ITINERARIO Nº 3 "ZARAGOZA CENTRAL" DEL PLAN EXTRAORDINARIO DE CARRETERAS DE LA RAA (2020 - 2025)

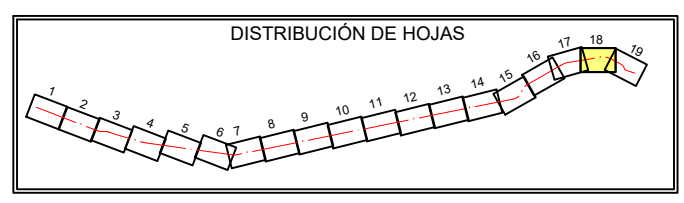

CLAVE: PT-PEXT-ITI.03

UD. EJECUCIÓN: 3

PLANO Nº: 15

TÍTULO DEL PLANO: EXPROPIACIONES

FECHA: MARZO-2022
HOJA 17 DE 19



LEYENDA	
	SUPERFICIE A EXPROPIAR
	LÍMITE DE EXPROPIACIÓN
	NÚMERO DE ORDEN PARCELA POLÍGONO
	LÍMITE DE PARCELA
	LÍMITE DE TÉRMINO MUNICIPAL
	LÍMITE DE POLÍGONO

NOM.: FICHERO: ITI_03-UE03-DR-15-LE-EXPROPIACIONES-001.dwg



Departamento de Vertebración del Territorio, Movilidad y Vivienda

DIRECCIÓN GENERAL DE CARRETERAS

EL CONSULTOR
ALFONSO RAMÍREZ DE ARAGON
Ingeniería Civil

POR EL CONSULTOR
D. Jaime Loureda Parrado
I.C.C.P. Nº 18.316

EL INGENIERO DIRECTOR DEL PROYECTO
D. Gonzalo Fernández Llançafido
I.C.C.P. Nº 9.510

ESCALA
0 10 20
1 : 1000
EN ORIGINAL LÍNEA 1

DESIGNACIÓN DE LA OBRA
PROYECTO DE TRAZADO DEL ITINERARIO Nº 3 "ZARAGOZA CENTRAL"
DEL PLAN EXTRAORDINARIO DE CARRETERAS DE LA RAA (2020 - 2025)

CLAVE
PT-PEXT-ITI.03

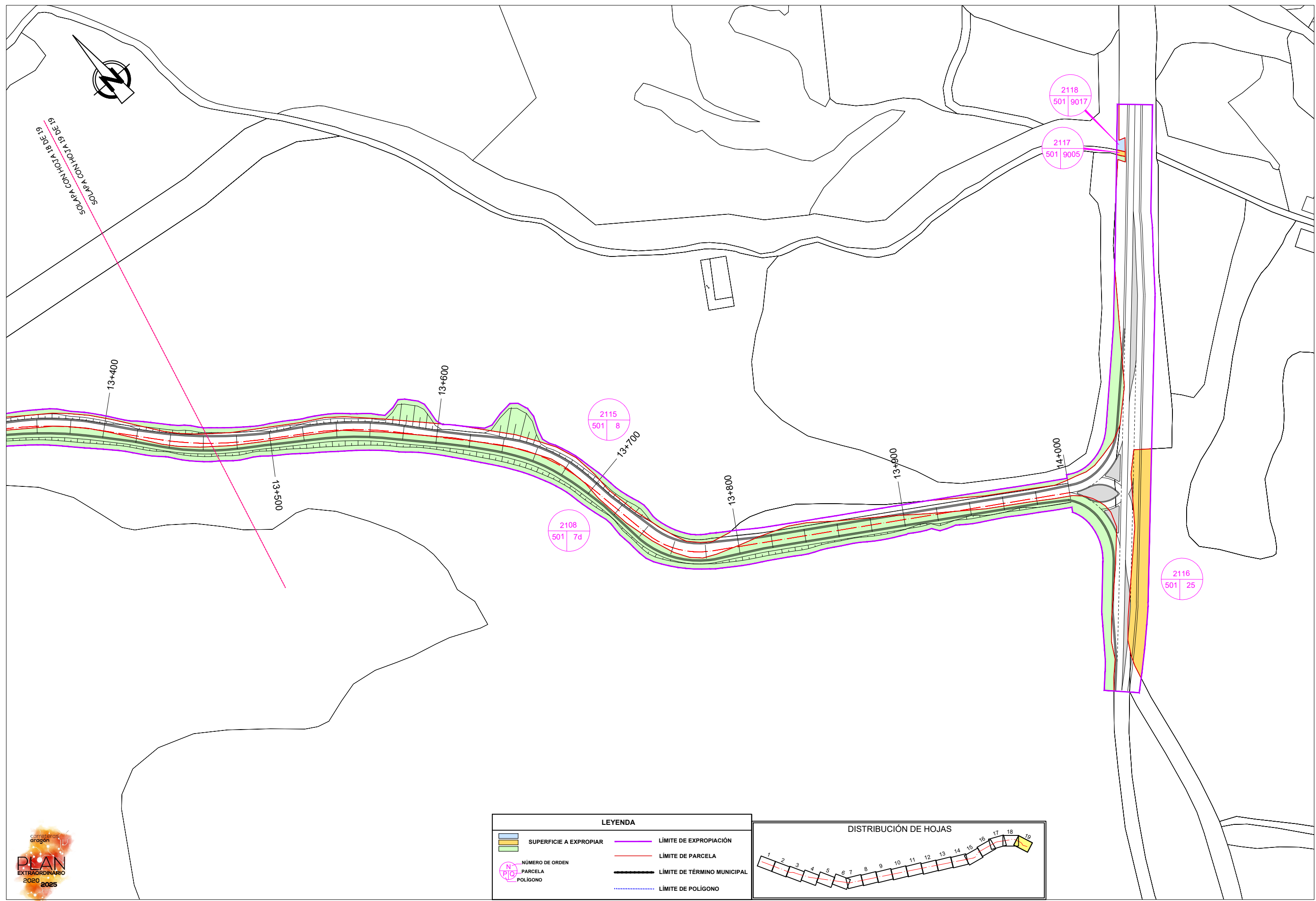
UD. EJECUCIÓN
3

PLANO Nº
15

TÍTULO DEL PLANO
EXPROPIACIONES

FECHA
MARZO-2022
HOJA 18 DE 19

NOM.: FICHERO:03-UE03-DR-15-LE-EXPROPIACIONES-001.dwg



LEYENDA	
	SUPERFICIE A EXPROPIAR
	LÍMITE DE EXPROPIACIÓN
	LÍMITE DE PARCELA
	LÍMITE DE TÉRMINO MUNICIPAL
	LÍMITE DE POLÍGONO
	NÚMERO DE ORDEN PARCELA POLÍGONO

