

LÍNEA DE EMPALME CON HOJA 2

ARINO

ALLOZA

INICIO DEL ESTUDIO

148
022 | 015
00295a

147
022 | 015
00292

146
022 | 015
00291c

145
022 | 015
00291b

143
022 | 015
00290b

144
022 | 015
00290a

142
022 | 015
00289

141
022 | 015
00287

3
022 | 012
00609

2
022 | 012
00608

1
022 | 012
00606

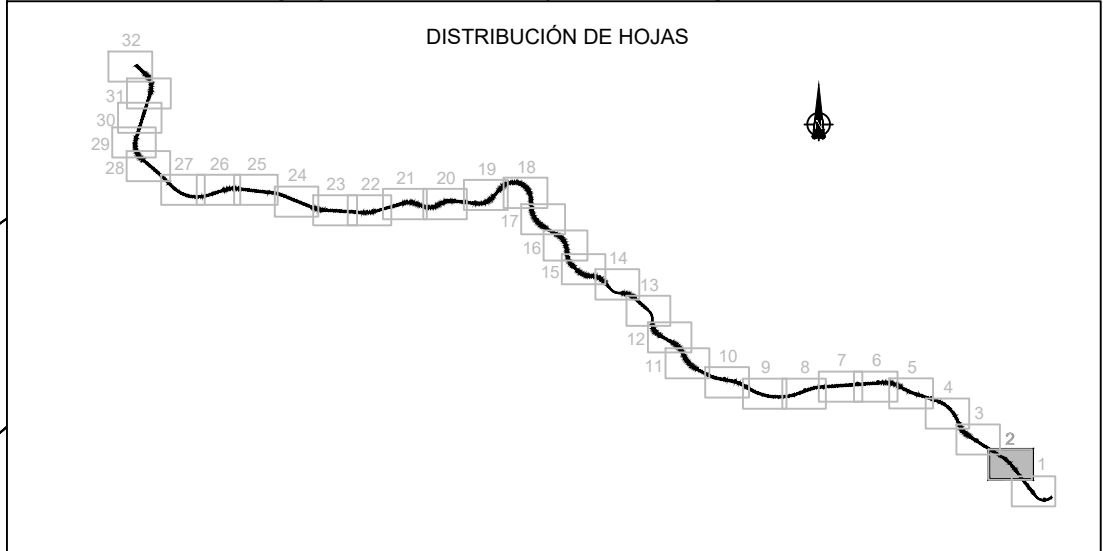
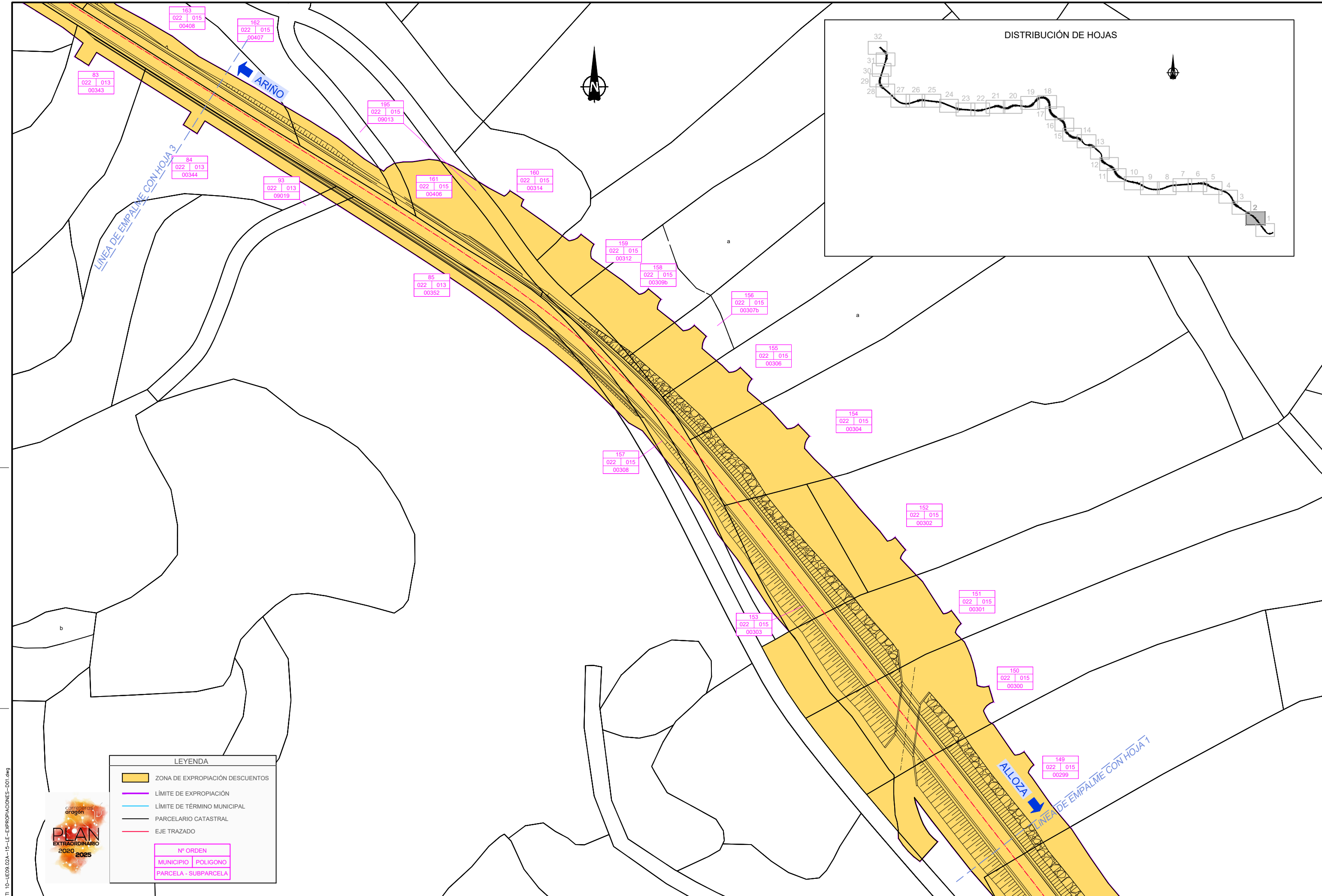
196
022 | 015
00015

LEYENDA

- ZONA DE EXPROPIACIÓN DESCUENTOS
- LÍMITE DE EXPROPIACIÓN
- LÍMITE DE TÉRMINO MUNICIPAL
- PARCELARIO CATASTRAL
- EJE TRAZADO

Nº ORDEN	
MUNICIPIO	POLIGONO
PARCELA - SUBPARCELA	



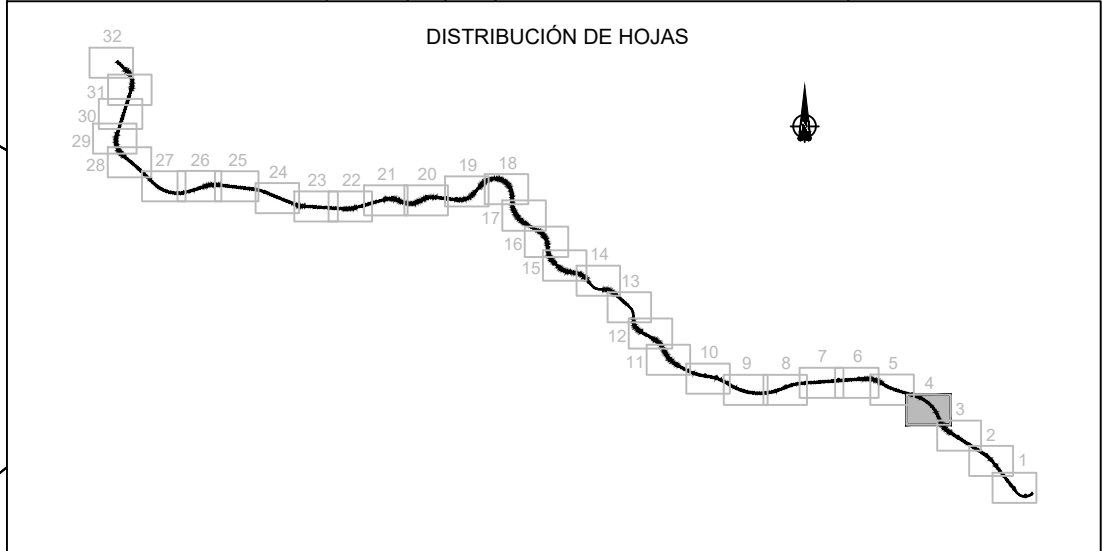
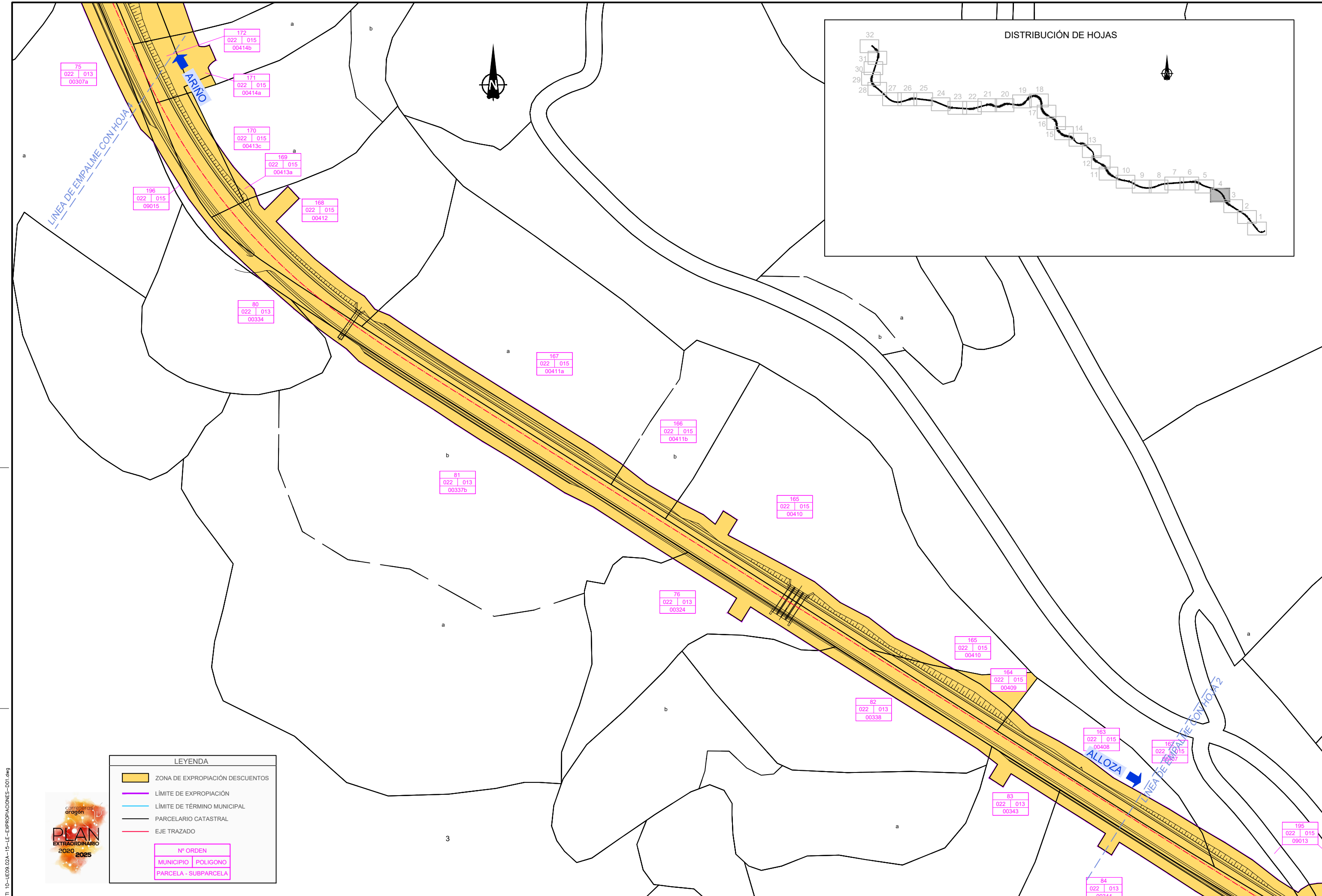


LEYENDA

- ZONA DE EXPROPIACIÓN DESCUENTOS
- LÍMITE DE EXPROPIACIÓN
- LÍMITE DE TÉRMINO MUNICIPAL
- PARCELARIO CATASTRAL
- EJE TRAZADO

Nº ORDEN	
MUNICIPIO	POLIGONO
PARCELA	SUBPARCELA

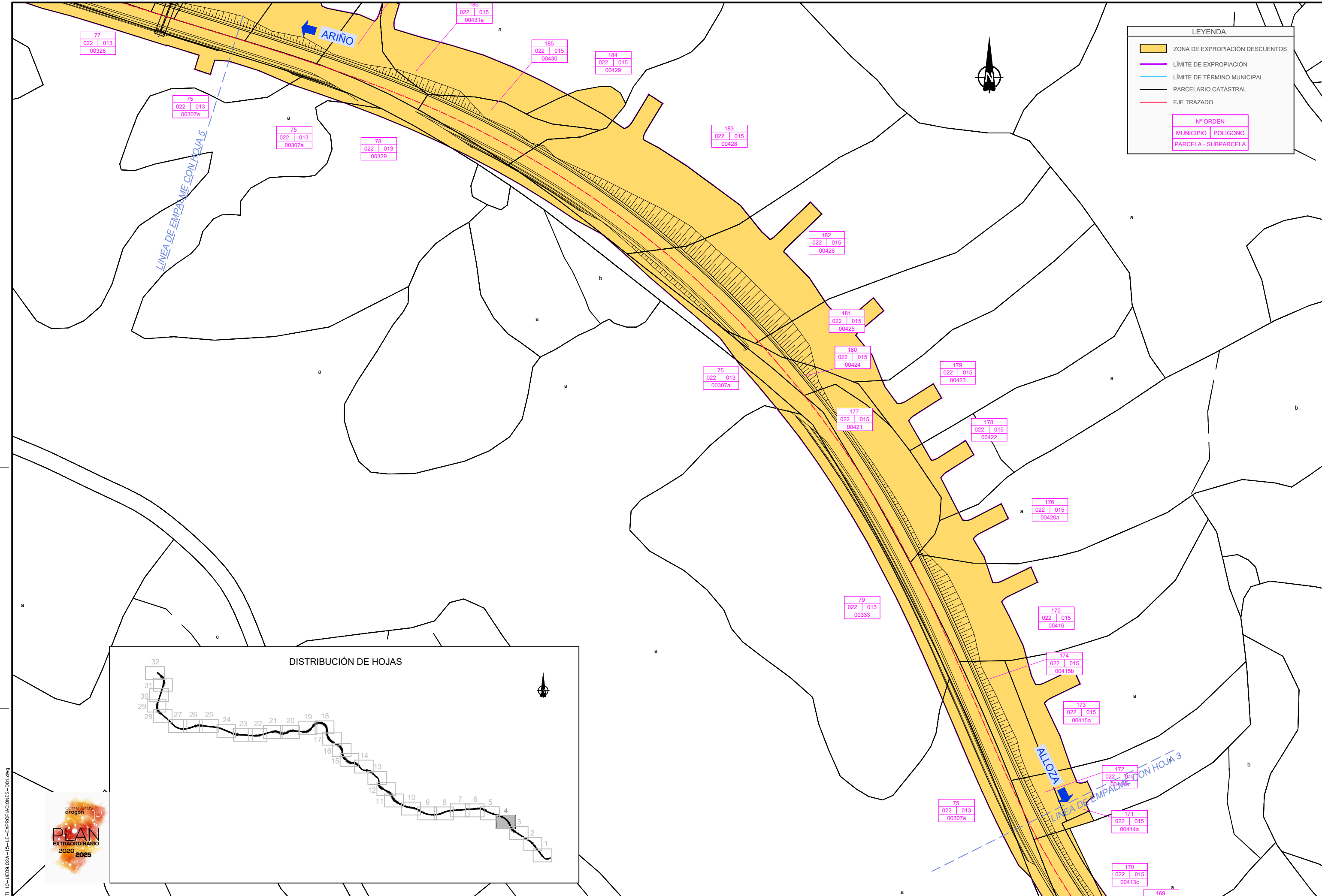
NOM. FICHERO: 10-UE09.02A-15-LE-EXPROPIACIONES-001.dwg



LEYENDA							
	ZONA DE EXPROPIACIÓN DESCUENTOS						
	LÍMITE DE EXPROPIACIÓN						
	LÍMITE DE TÉRMINO MUNICIPAL						
	PARCELARIO CATASTRAL						
	EJE TRAZADO						
<table border="1"> <thead> <tr> <th colspan="2">Nº ORDEN</th> </tr> </thead> <tbody> <tr> <td>MUNICIPIO</td> <td>POLIGONO</td> </tr> <tr> <td>PARCELA - SUBPARCELA</td> <td></td> </tr> </tbody> </table>		Nº ORDEN		MUNICIPIO	POLIGONO	PARCELA - SUBPARCELA	
Nº ORDEN							
MUNICIPIO	POLIGONO						
PARCELA - SUBPARCELA							



NOM. FICHERO: 10-UE09.02A-15-LE-EXPROPIACIONES-001.dwg

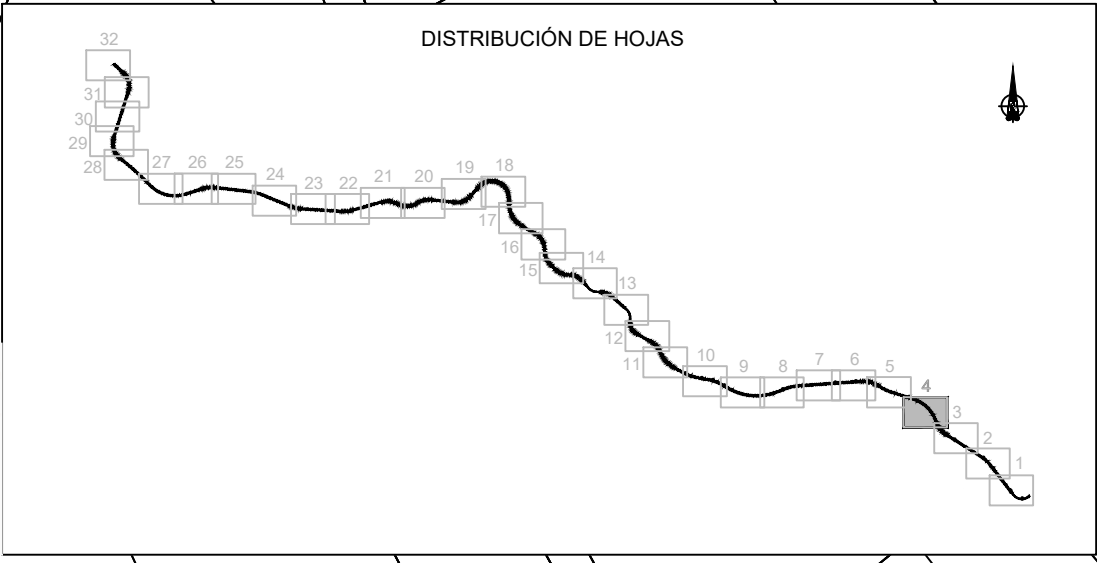


LEYENDA

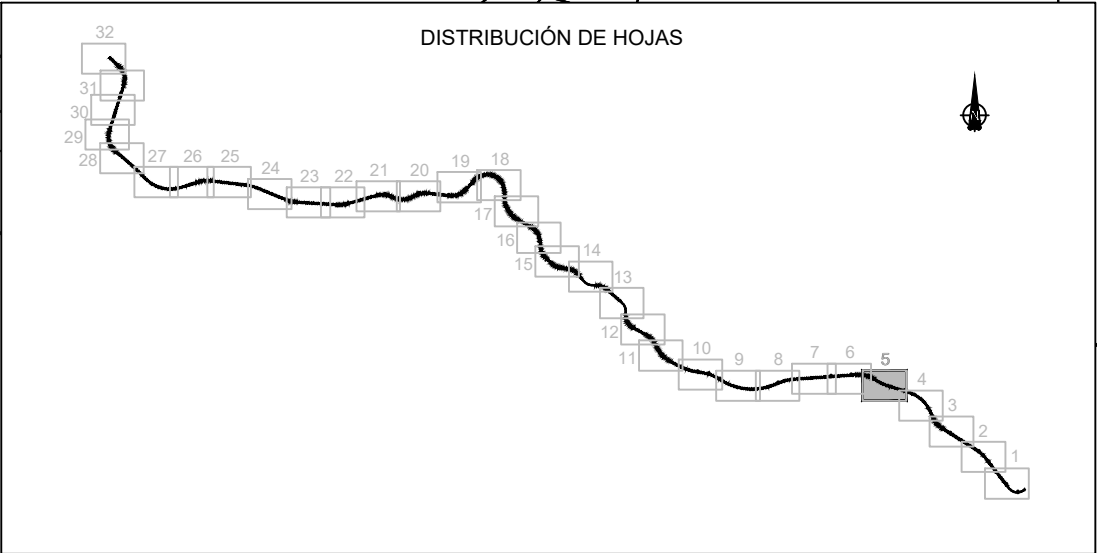
- ZONA DE EXPROPIACIÓN DESCUENTOS
- LÍMITE DE EXPROPIACIÓN
- LÍMITE DE TÉRMINO MUNICIPAL
- PARCELARIO CATASTRAL
- EJE TRAZADO

Nº ORDEN

MUNICIPIO	POLIGONO
PARCELA - SUBPARCELA	



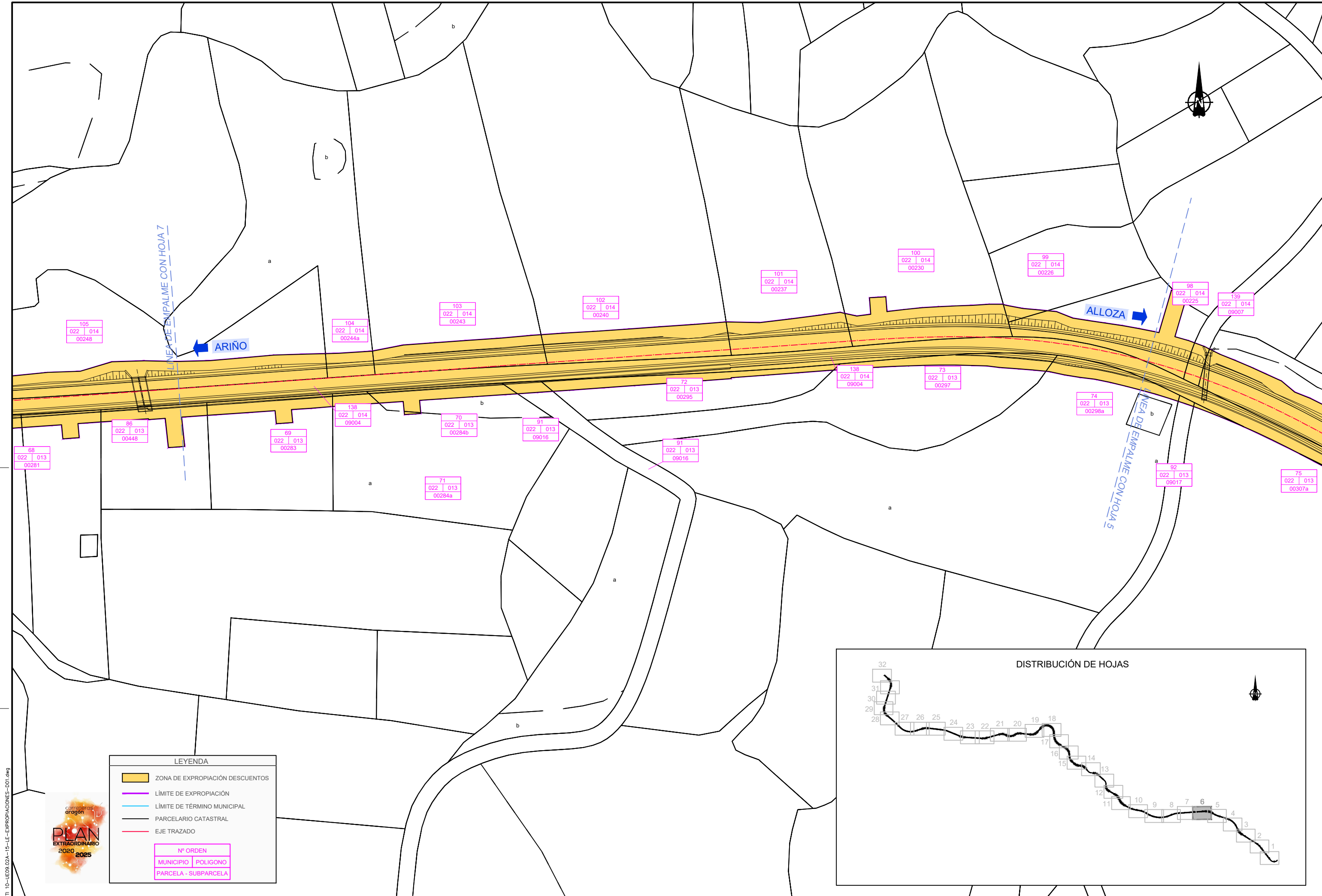
NOM. FICHERO: 10-UE09.02A-15-LE-EXPROPIACIONES-001.dwg



LEYENDA	
	ZONA DE EXPROPIACIÓN DESCUENTOS
	LÍMITE DE EXPROPIACIÓN
	LÍMITE DE TÉRMINO MUNICIPAL
	PARCELARIO CATASTRAL
	EJE TRAZADO
Nº ORDEN	
	MUNICIPIO POLIGONO
	PARCELA - SUBPARCELA



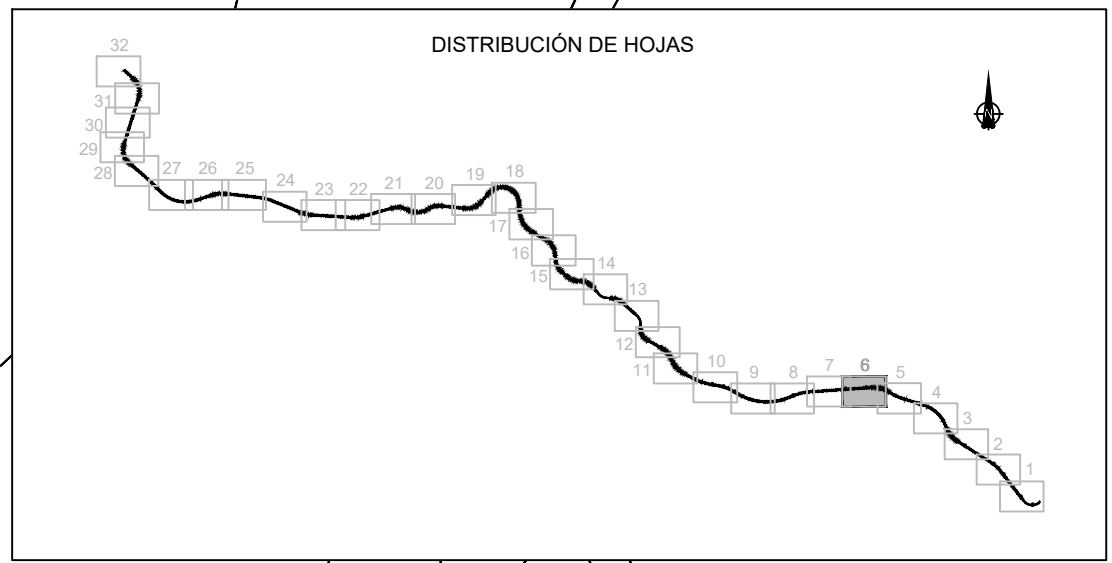
NOM. FICHERO: 10-UE09.02A-15-LE-EXPROPIACIONES-001.dwg



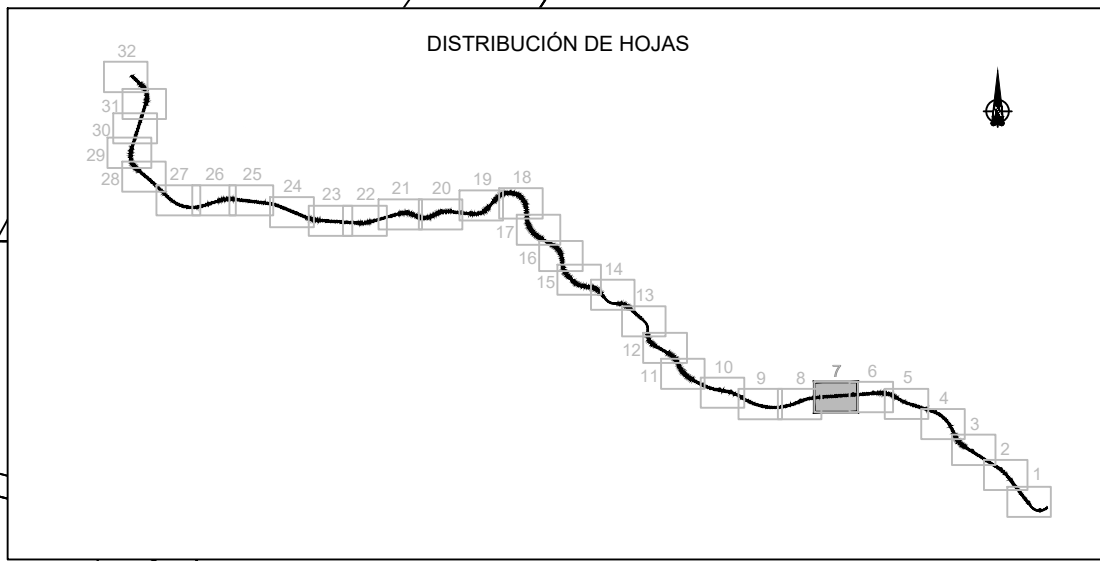
LEYENDA

- ZONA DE EXPROPIACIÓN DESCUENTOS
- LÍMITE DE EXPROPIACIÓN
- LÍMITE DE TÉRMINO MUNICIPAL
- PARCELARIO CATASTRAL
- EJE TRAZADO

Nº ORDEN	
MUNICIPIO	POLIGONO
PARCELA - SUBPARCELA	



NOM. FICHERO: 10-UE09.02A-15-LE-EXPROPIACIONES-001.dwg



LEYENDA

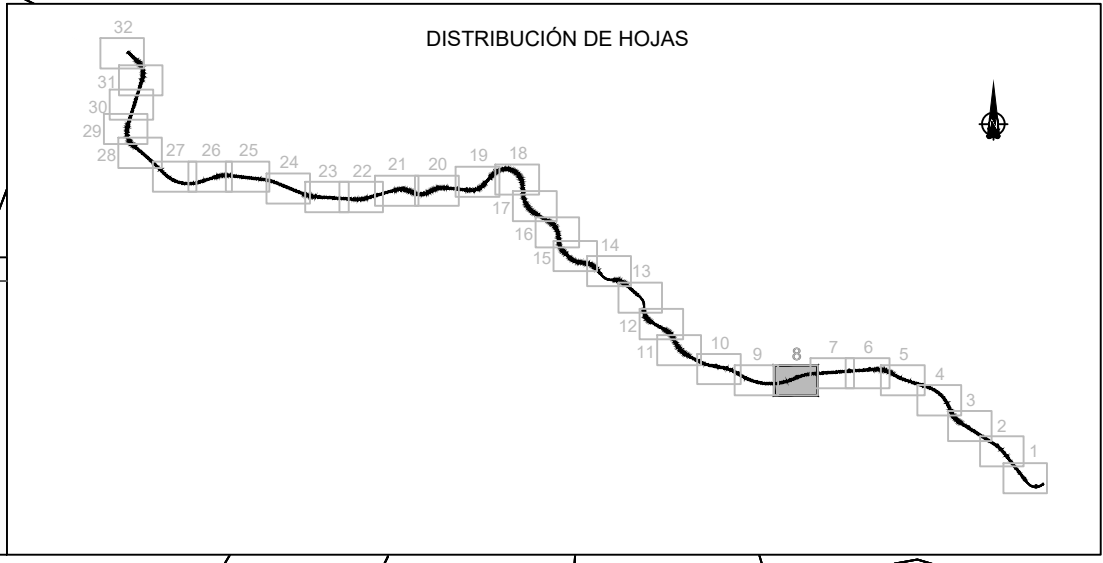
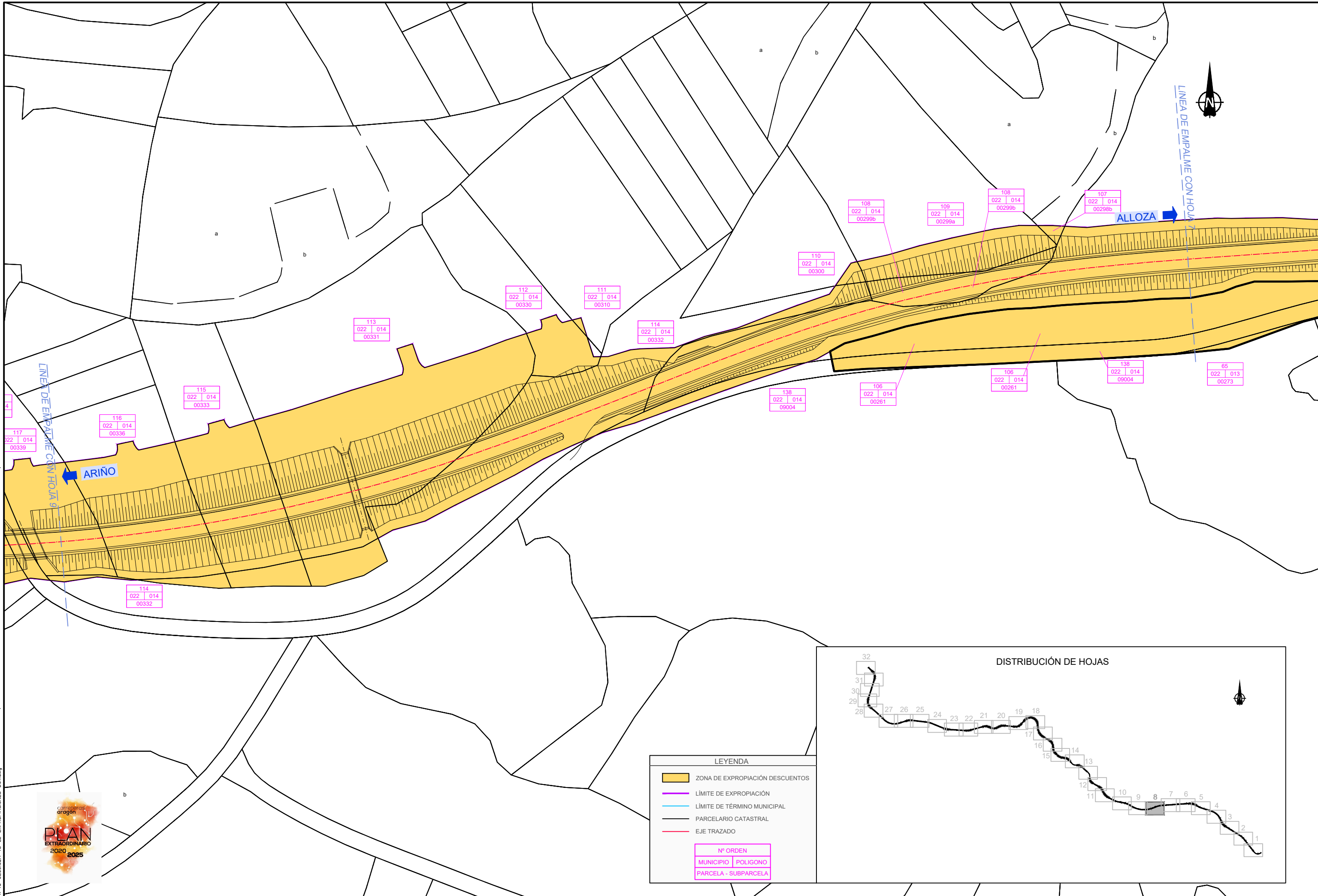
- ZONA DE EXPROPIACIÓN DESCUENTOS
- LÍMITE DE EXPROPIACIÓN
- LÍMITE DE TÉRMINO MUNICIPAL
- PARCELARIO CATASTRAL
- EJE TRAZADO

Nº ORDEN

MUNICIPIO	POLIGONO
PARCELA - SUBPARCELA	



NOM. FICHERO: 10-UE09.02A-15-LE-EXPROPIACIONES-001.dwg



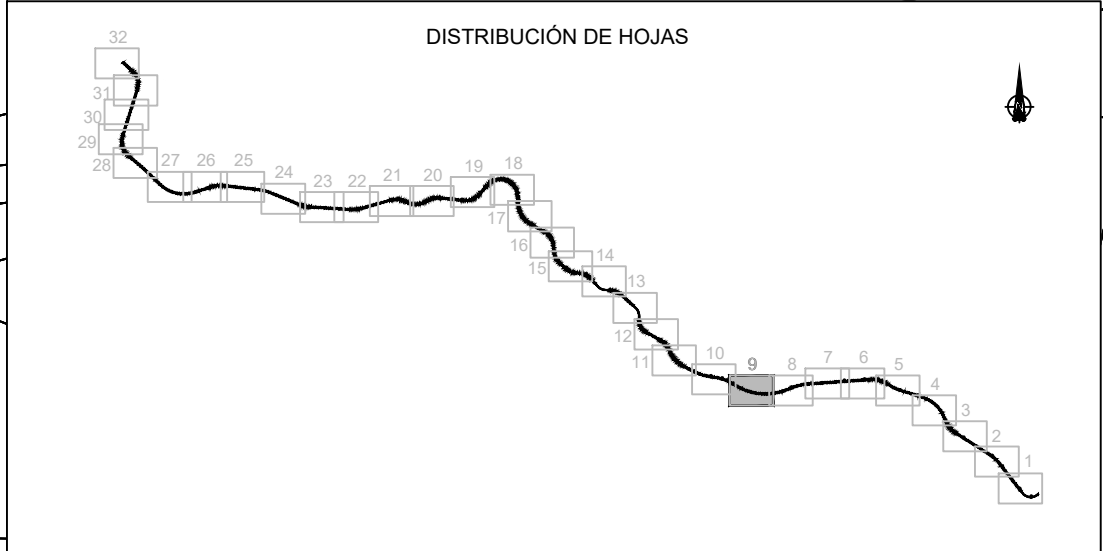
LEYENDA

- ZONA DE EXPROPIACIÓN DESCUENTOS
- LÍMITE DE EXPROPIACIÓN
- LÍMITE DE TÉRMINO MUNICIPAL
- PARCELARIO CATASTRAL
- EJE TRAZADO

Nº ORDEN
MUNICIPIO POLIGONO
PARCELA - SUBPARCELA



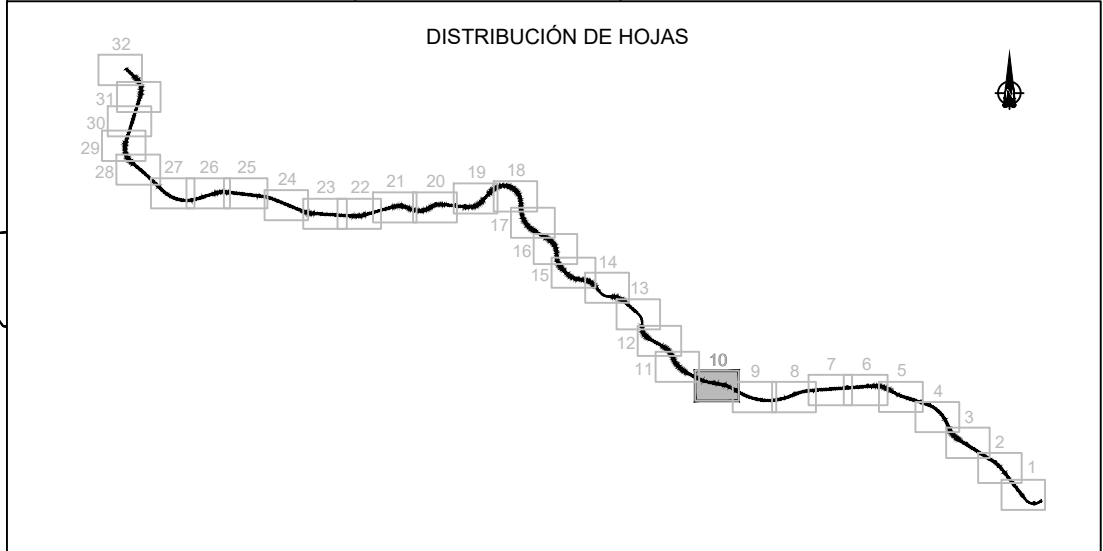
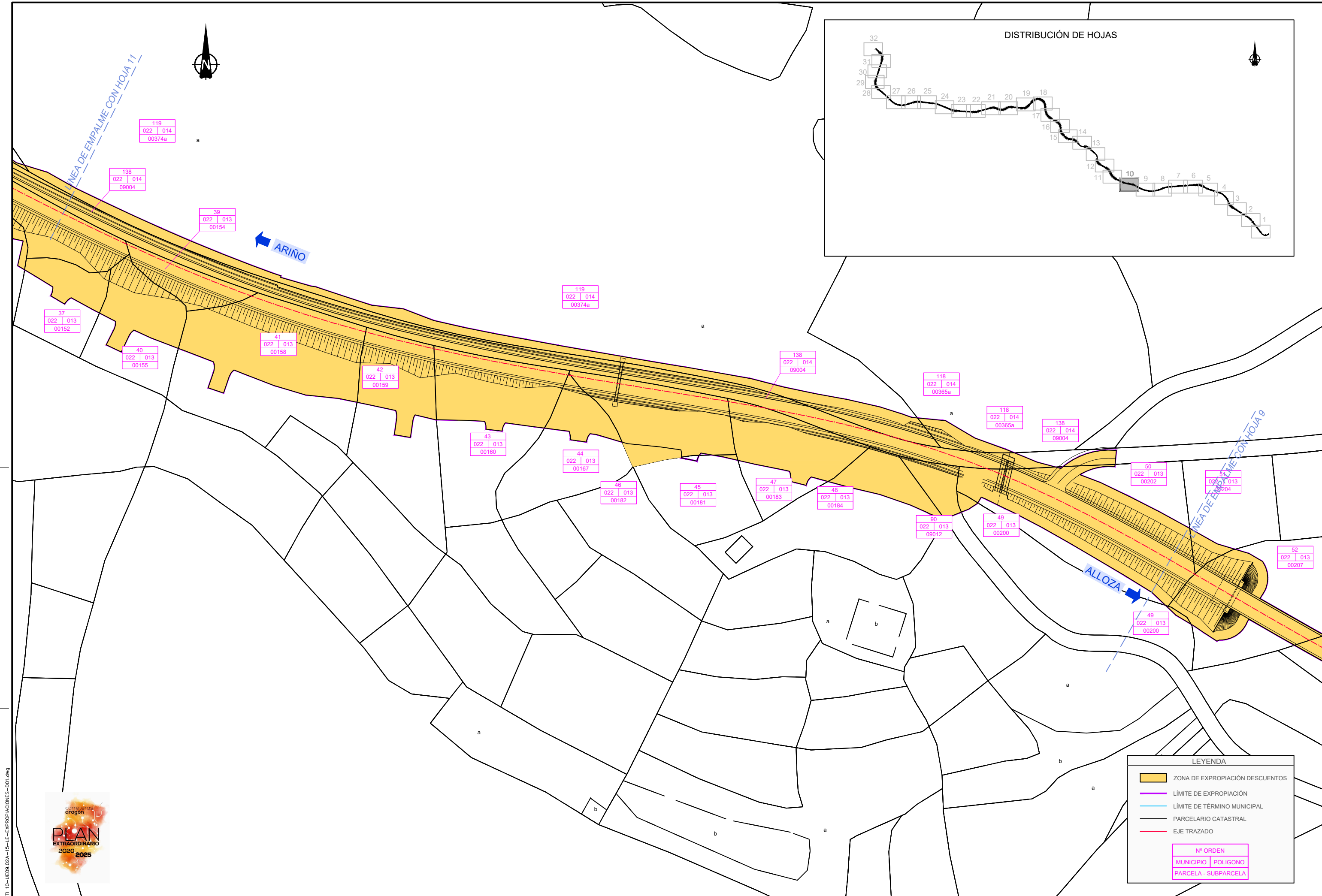
NOM. FICHERO: 10-UE09.02A-15-LE-EXPROPIACIONES-001.dwg



LEYENDA	
	ZONA DE EXPROPIACIÓN DESCUENTOS
	LÍMITE DE EXPROPIACIÓN
	LÍMITE DE TÉRMINO MUNICIPAL
	PARCELARIO CATASTRAL
	EJE TRAZADO
Nº ORDEN	
MUNICIPIO POLIGONO	
PARCELA - SUBPARCELA	

NOM. FICHERO: 10-UE09.02A-15-LE-EXPROPIACIONES-001.dwg





LEYENDA	
	ZONA DE EXPROPIACIÓN DESCUENTOS
	LÍMITE DE EXPROPIACIÓN
	LÍMITE DE TÉRMINO MUNICIPAL
	PARCELARIO CATASTRAL
	EJE TRAZADO
Nº ORDEN	
MUNICIPIO POLIGONO	
PARCELA - SUBPARCELA	

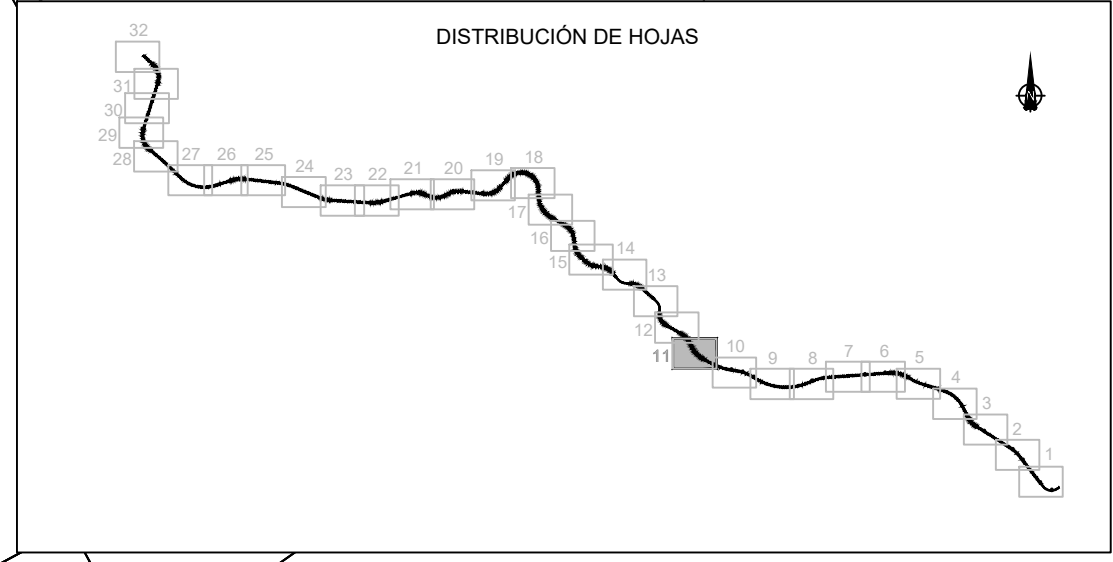
NOM. FICHERO: 10-UE09.02A-15-LE-EXPROPIACIONES-001.dwg





LÍNEA DE EMPALME CON HOJA 12

ARINO



138
022 | 014
09004

140
022 | 014
09008

34
022 | 013
00138

122
022 | 014
00389

35
022 | 013
00139

120
022 | 014
00383a

89
022 | 013
09010

138
022 | 014
09004

36
022 | 013
00148

121
022 | 014
00385

120
022 | 014
00383a

119
022 | 014
00374a

138
022 | 014
09004

38
022 | 013
00153

36
022 | 013
00148

37
022 | 013
00152

40
022 | 014
09004

LEYENDA

- ZONA DE EXPROPIACIÓN DESCUENTOS
- LÍMITE DE EXPROPIACIÓN
- LÍMITE DE TÉRMINO MUNICIPAL
- PARCELARIO CATASTRAL
- EJE TRAZADO

Nº ORDEN	
MUNICIPIO	POLIGONO
PARCELA - SUBPARCELA	



NOM. FICHERO: 10-UE09.02A-15-LE-EXPROPIACIONES-001.dwg



Departamento de Vertebración del Territorio, Movilidad y Vivienda

DIRECCIÓN GENERAL DE CARRETERAS



POR EL CONSULTOR D. Jaime Lourdes Parrado I.C.C.P. Nº 18.316

LA INGENIERA DIRECTORA DEL PROYECTO D.ª Laura Pilar Gargallo Izquierdo I.C.C.P.

ESCALA 1 : 1000 EN ORIGINAL LÍNEA A1

DESIGNACIÓN DE LA OBRA: PROYECTO DE TRAZADO DEL ITINERARIO Nº 10 "TERUEL NORTE-SUR" DEL PLAN EXTRAORDINARIO DE CARRETERAS DE LA RAA (2020 - 2025)

CLAVE: PT-PEXT-ITI.10

UD. EJECUCIÓN: 9.2A

PLANO Nº: 15

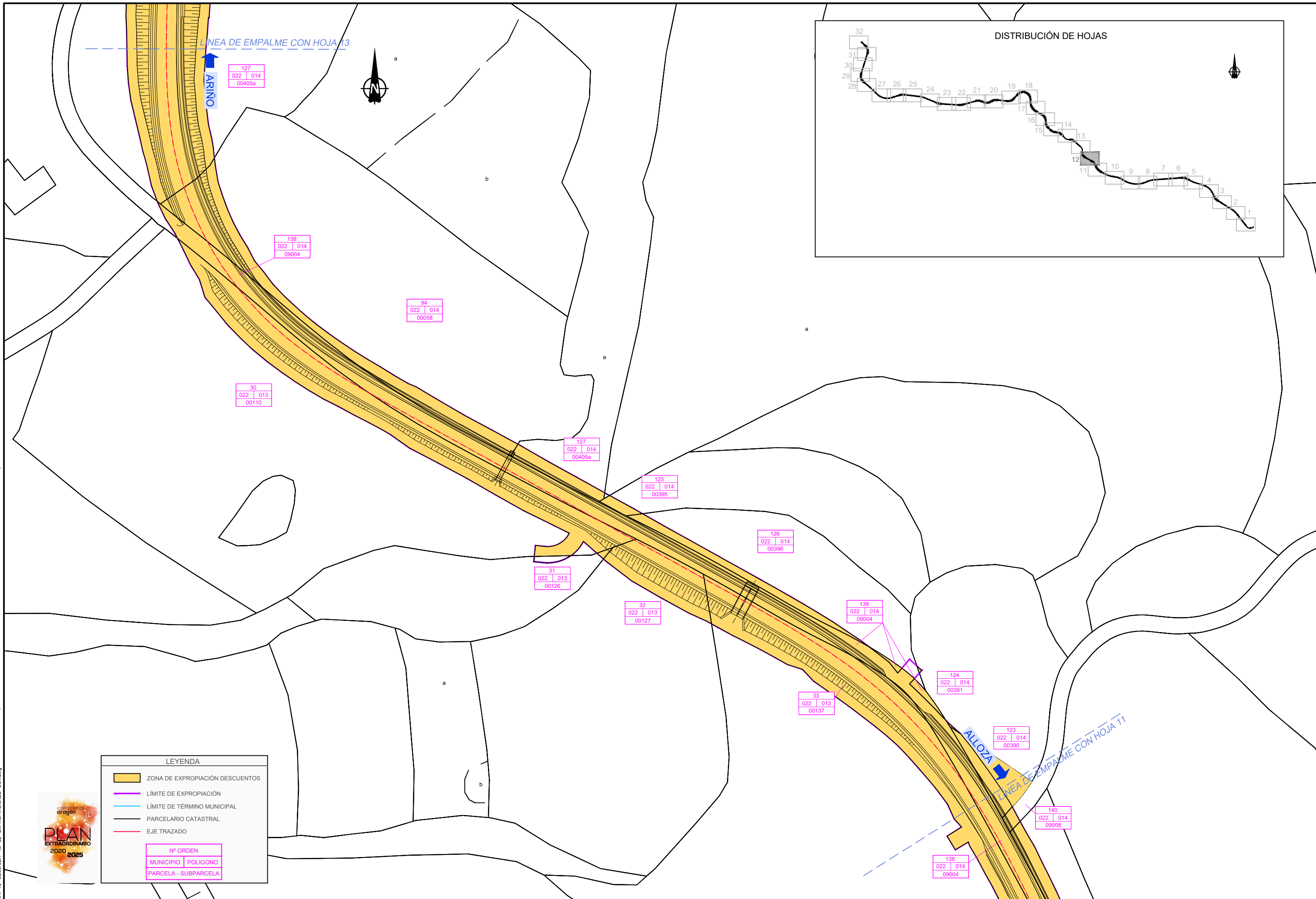
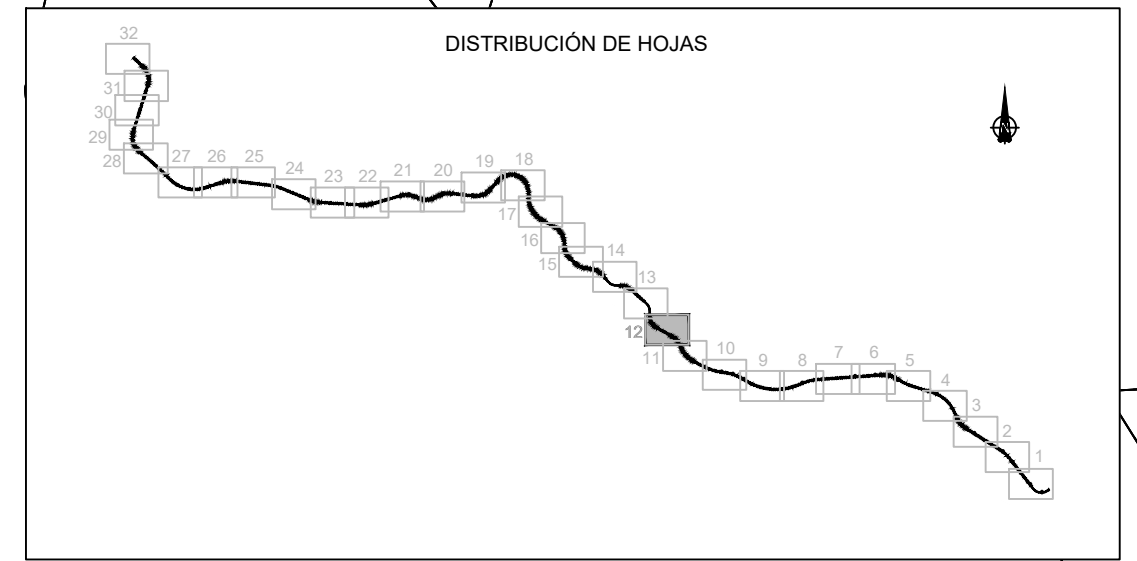
TÍTULO DEL PLANO: EXPROPIACIONES

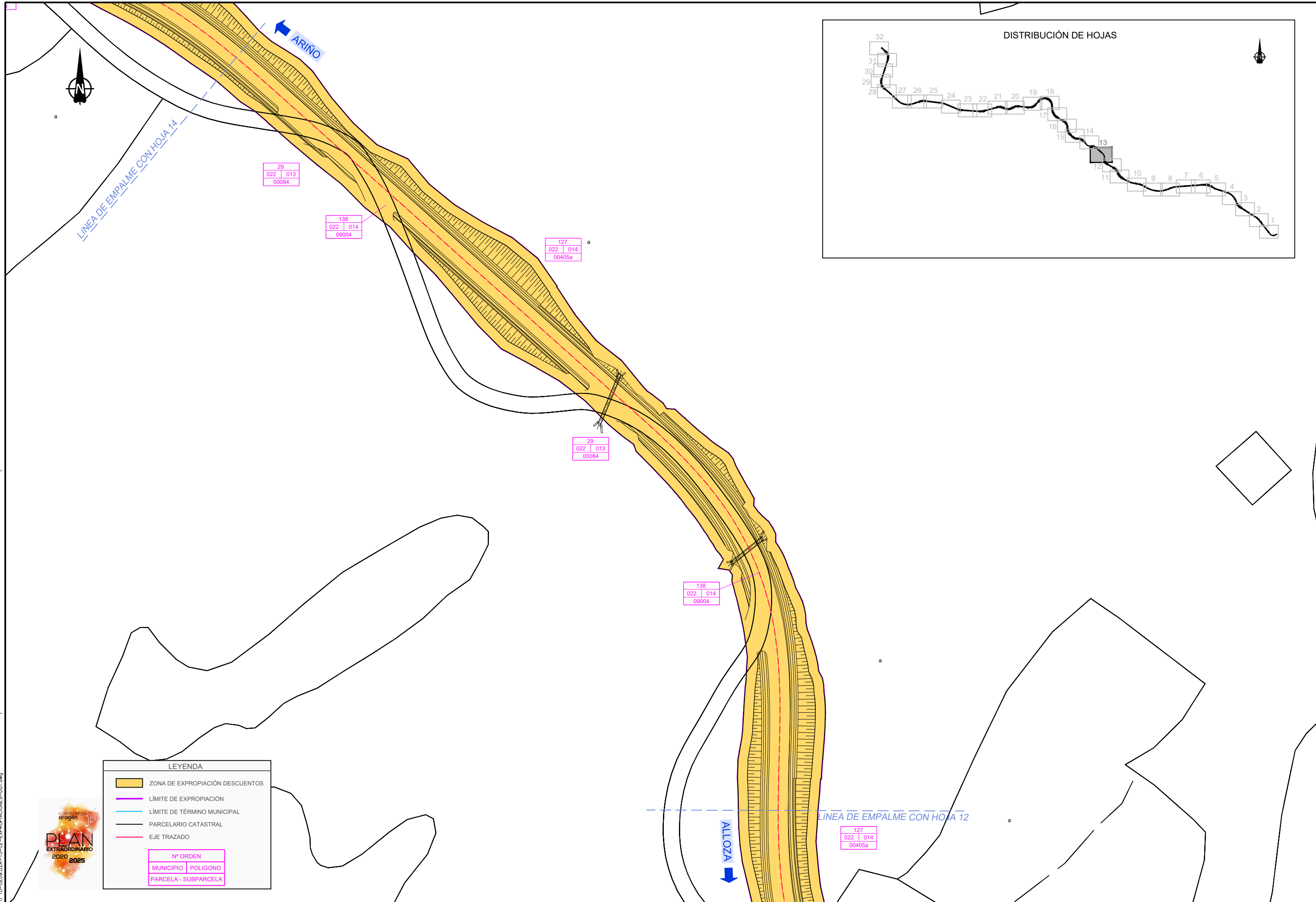
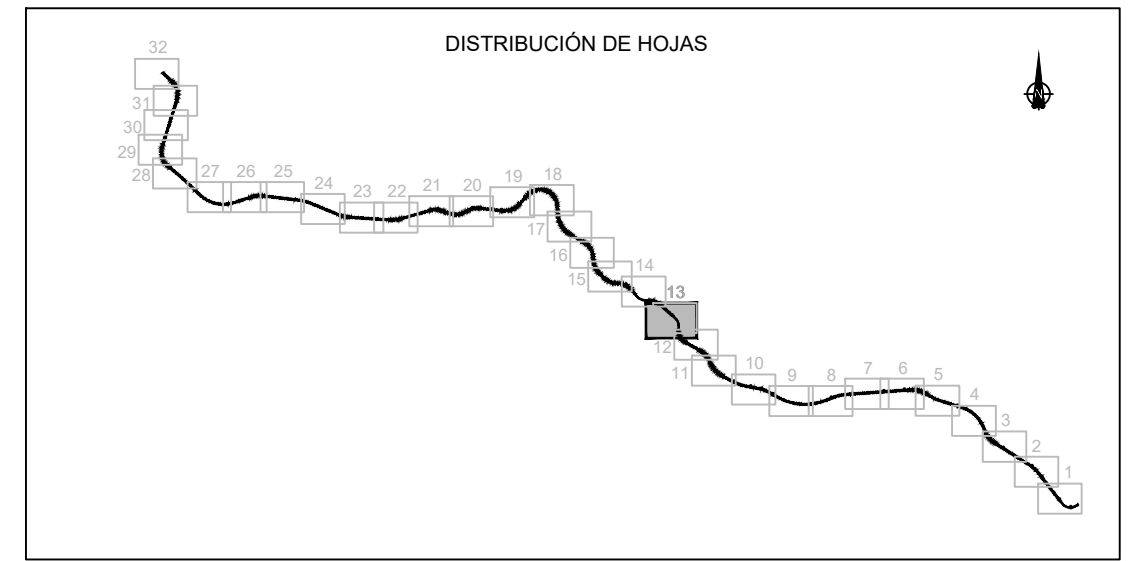
FECHA: MARZO-2022
HOJA 11 DE 32

NOM. FICHERO: 10-UE09.02A-15-LE-EXPROPIACIONES-001.dwg



LEYENDA							
	ZONA DE EXPROPIACIÓN DESCUENTOS						
	LÍMITE DE EXPROPIACIÓN						
	LÍMITE DE TÉRMINO MUNICIPAL						
	PARCELARIO CATASTRAL						
	EJE TRAZADO						
<table border="1"> <thead> <tr> <th colspan="2">Nº ORDEN</th> </tr> </thead> <tbody> <tr> <td>MUNICIPIO</td> <td>POLIGONO</td> </tr> <tr> <td>PARCELA - SUBPARCELA</td> <td></td> </tr> </tbody> </table>		Nº ORDEN		MUNICIPIO	POLIGONO	PARCELA - SUBPARCELA	
Nº ORDEN							
MUNICIPIO	POLIGONO						
PARCELA - SUBPARCELA							



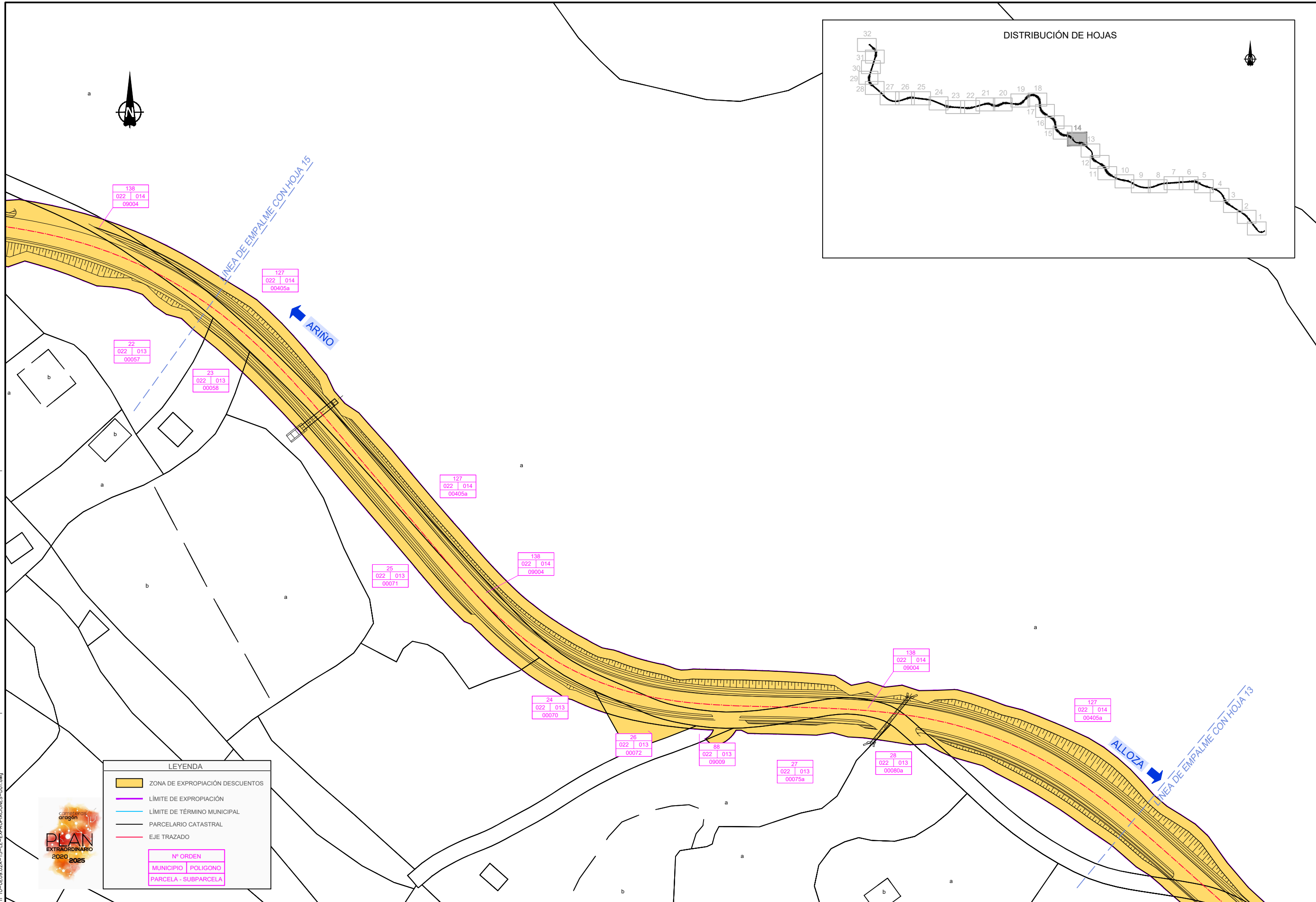
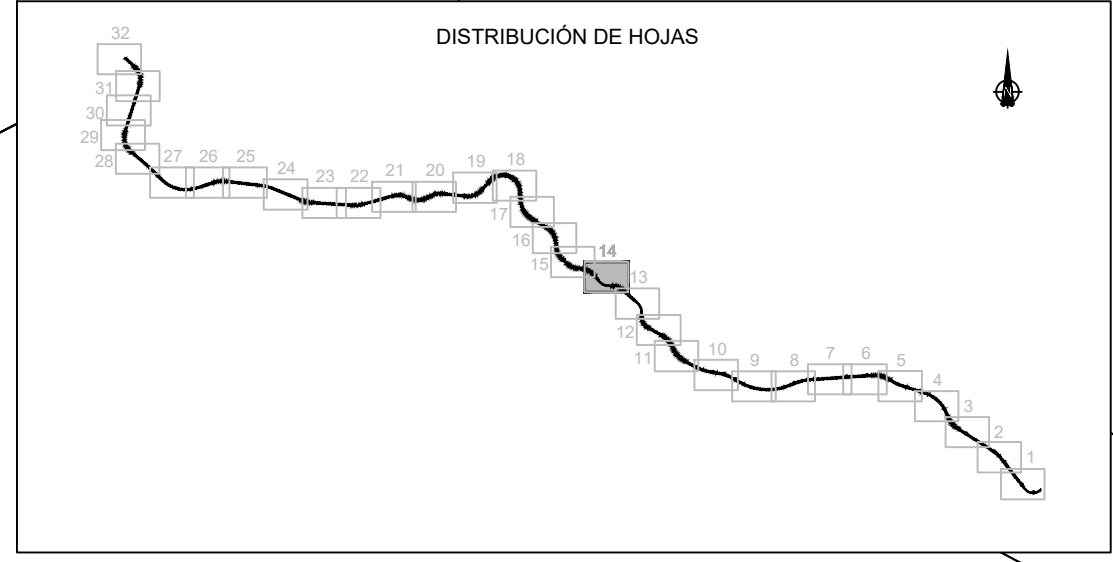


LEYENDA

	ZONA DE EXPROPIACIÓN DESCUENTOS
	LÍMITE DE EXPROPIACIÓN
	LÍMITE DE TÉRMINO MUNICIPAL
	PARCELARIO CATASTRAL
	EJE TRAZADO
Nº ORDEN	
	MUNICIPIO POLIGONO
	PARCELA - SUBPARCELA



NOM.: FICHERO: 10-UE09.02A-15-LE-EXPROPIACIONES-001.dwg



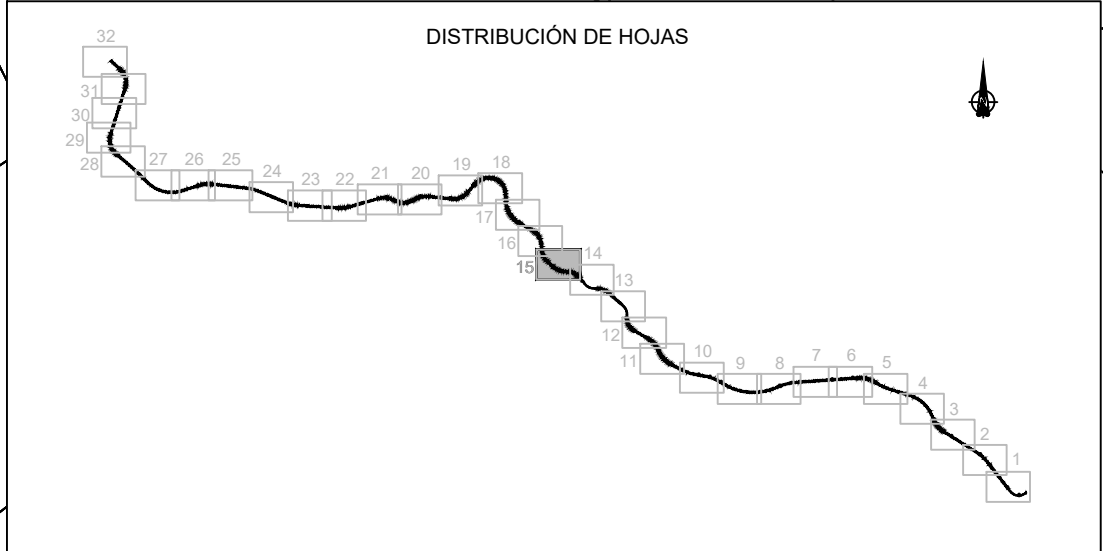
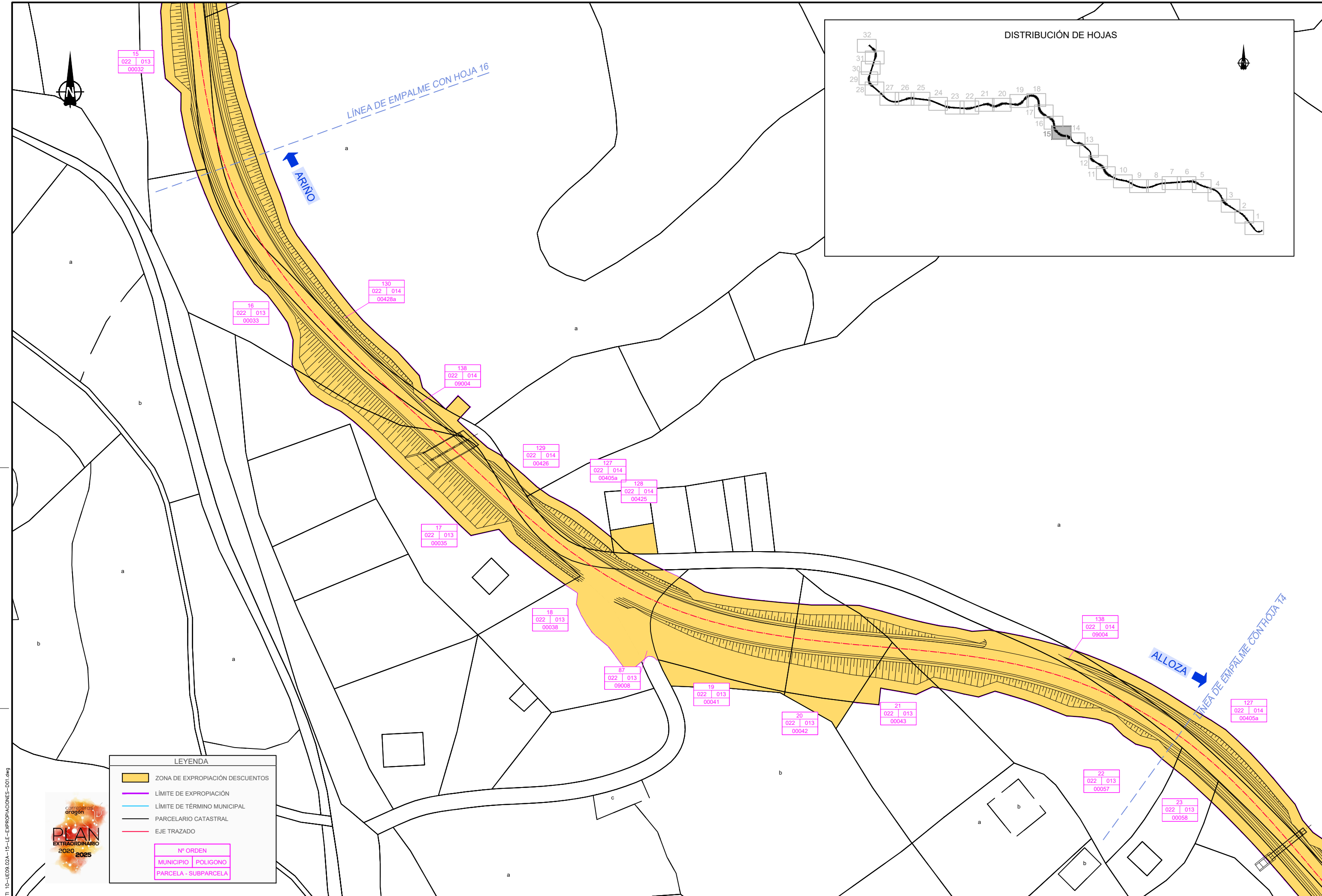
LEYENDA

- ZONA DE EXPROPIACIÓN DESCUENTOS
- LÍMITE DE EXPROPIACIÓN
- LÍMITE DE TÉRMINO MUNICIPAL
- PARCELARIO CATASTRAL
- EJE TRAZADO

Nº ORDEN	
MUNICIPIO	POLIGONO
PARCELA - SUBPARCELA	



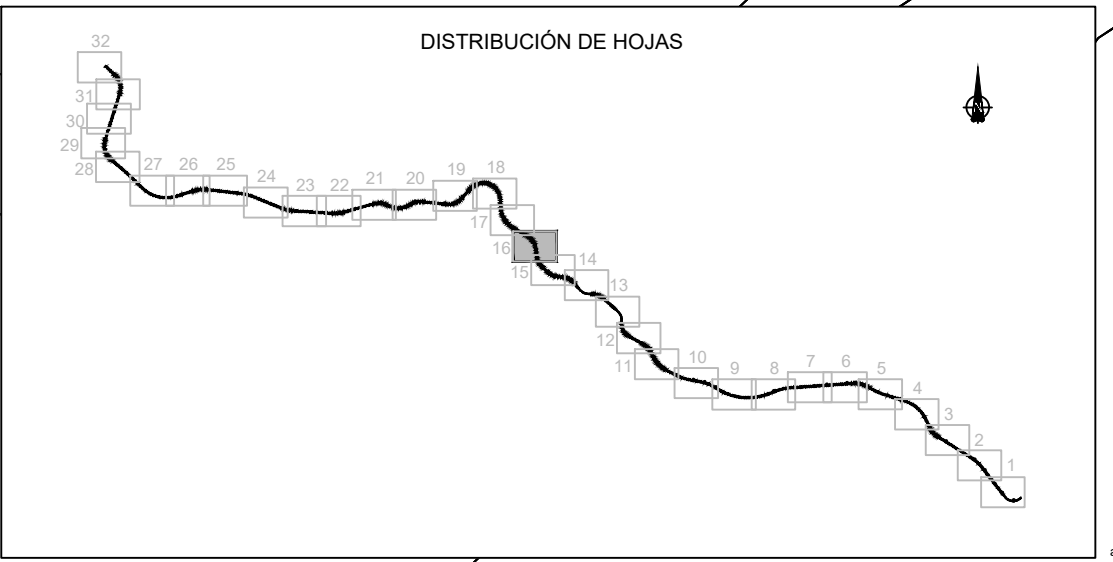
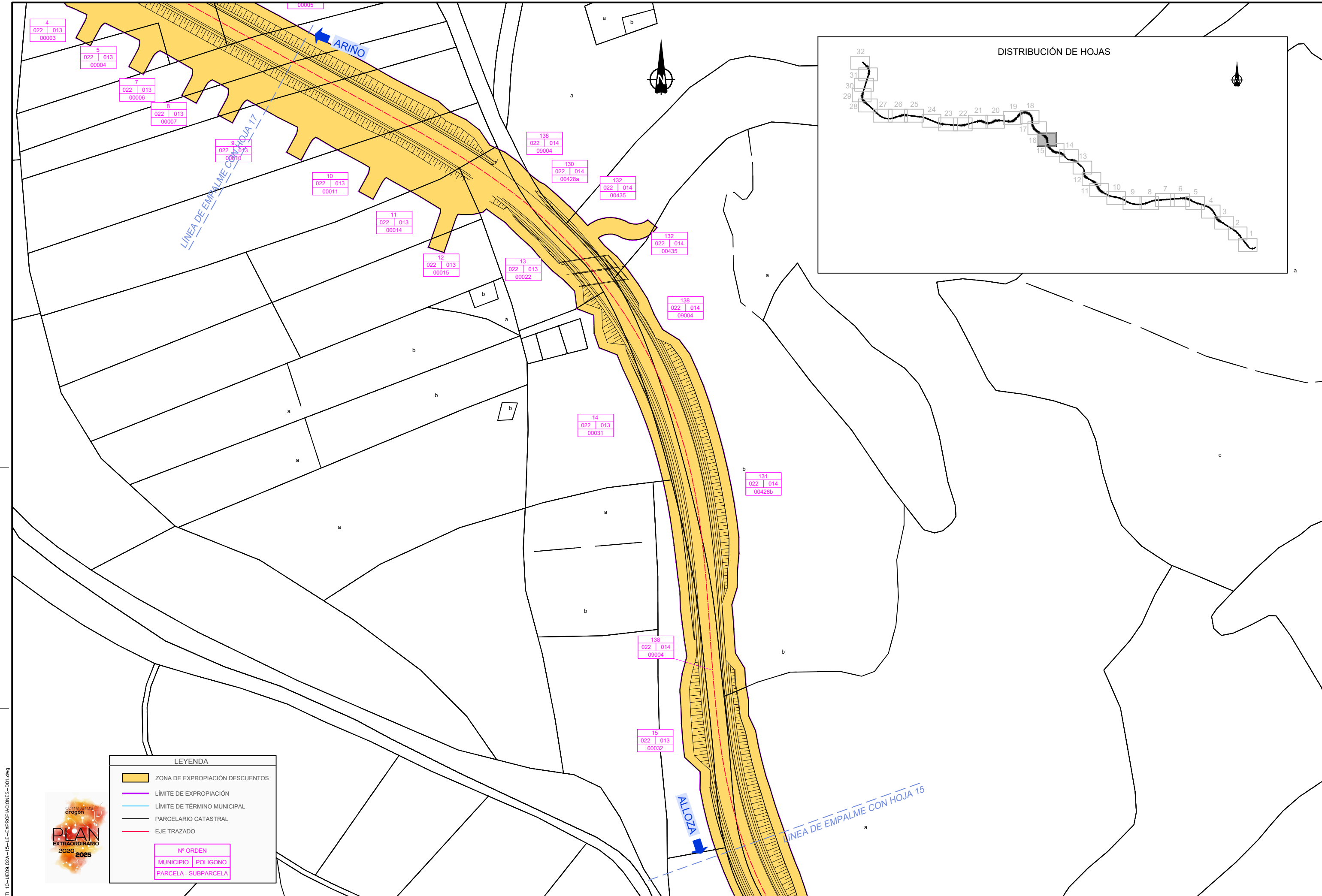
NOM. FICHERO: 10-UE09.02A-15-LE-EXPROPIACIONES-001.dwg



LEYENDA							
	ZONA DE EXPROPIACIÓN DESCUENTOS						
	LÍMITE DE EXPROPIACIÓN						
	LÍMITE DE TÉRMINO MUNICIPAL						
	PARCELARIO CATASTRAL						
	EJE TRAZADO						
<table border="1"> <thead> <tr> <th colspan="2">Nº ORDEN</th> </tr> </thead> <tbody> <tr> <td>MUNICIPIO</td> <td>POLIGONO</td> </tr> <tr> <td>PARCELA</td> <td>SUBPARCELA</td> </tr> </tbody> </table>		Nº ORDEN		MUNICIPIO	POLIGONO	PARCELA	SUBPARCELA
Nº ORDEN							
MUNICIPIO	POLIGONO						
PARCELA	SUBPARCELA						

NOM. FICHERO: 10-UE09.02A-15-LE-EXPROPIACIONES-001.dwg





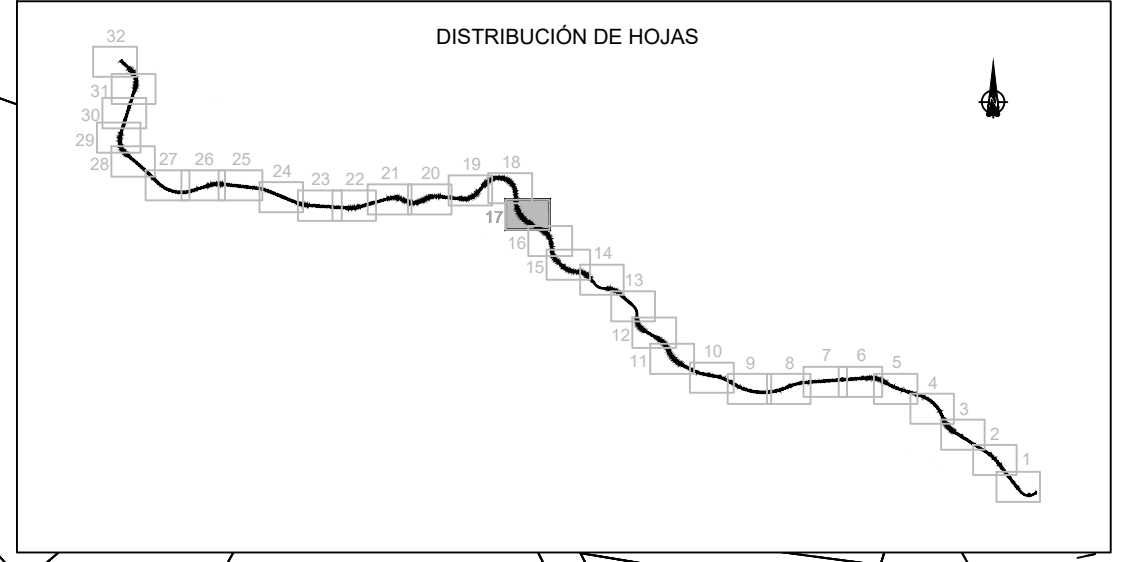
LEYENDA

- ZONA DE EXPROPIACIÓN DESCUENTOS
- LÍMITE DE EXPROPIACIÓN
- LÍMITE DE TÉRMINO MUNICIPAL
- PARCELARIO CATASTRAL
- EJE TRAZADO

Nº ORDEN	
MUNICIPIO	POLIGONO
PARCELA - SUBPARCELA	



NOM. FICHERO: 10-UE09.02A-15-LE-EXPROPIACIONES-001.dwg



LÍNEA DE EMPALME CON HOJA 18

LÍNEA DE EMPALME CON HOJA 16

ARIÑO

ALLOZA

LEYENDA	
	ZONA DE EXPROPIACIÓN DESCUENTOS
	LÍMITE DE EXPROPIACIÓN
	LÍMITE DE TÉRMINO MUNICIPAL
	PARCELARIO CATASTRAL
	EJE TRAZADO
Nº ORDEN	
	MUNICIPIO POLIGONO
	PARCELA - SUBPARCELA



NOM. FICHERO: 10-UE09.02A-15-LE-EXPROIACIONES-001.dwg



Departamento de Vertebración del Territorio, Movilidad y Vivienda

DIRECCIÓN GENERAL DE CARRETERAS

EL CONSULTOR

 D. Jaime Loureda Parrado
 I.C.C.P. Nº 18.316

POR EL CONSULTOR

 D. Jaime Loureda Parrado
 I.C.C.P. Nº 18.316

LA INGENIERA DIRECTORA DEL PROYECTO

 D.ª Laura Pilar Gargallo
 I.C.C.P.

ESCALA

1 : 1000
 EN ORIGINAL LÍNEA A1

DESIGNACIÓN DE LA OBRA
PROYECTO DE TRAZADO DEL ITINERARIO Nº 10 "TERUEL NORTE-SUR" DEL PLAN EXTRAORDINARIO DE CARRETERAS DE LA RAA (2020 - 2025)

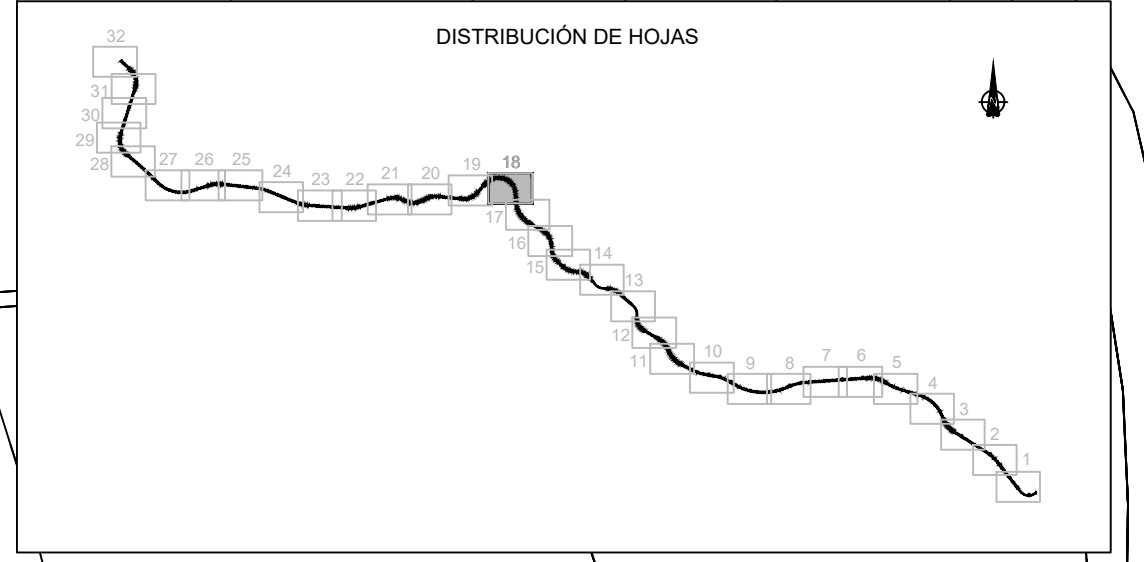
CLAVE
PT-PEXT-ITI.10

UD. EJECUCIÓN
9.2A

PLANO Nº
15

TÍTULO DEL PLANO
EXPROIACIONES

FECHA
MARZO-2022
 HOJA **17** DE **32**



ARIÑO

LÍNEA DE EMPALME CON HOJA 19

LÍNEA DE EMPALME CON HOJA 17

ALLOZA

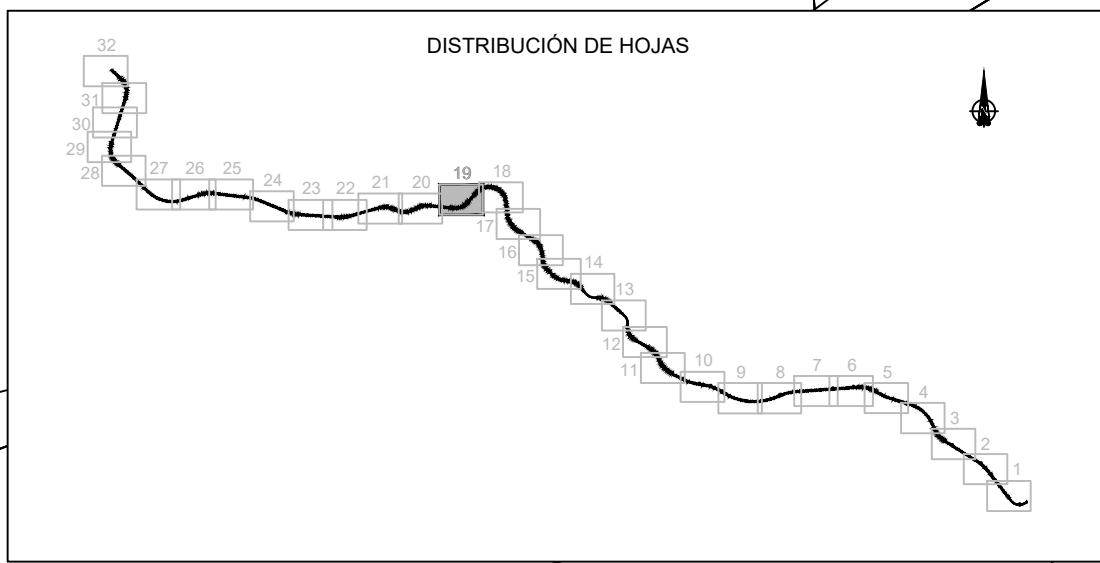
LEYENDA

- ZONA DE EXPROPIACIÓN DESCUENTOS
- LÍMITE DE EXPROPIACIÓN
- LÍMITE DE TÉRMINO MUNICIPAL
- PARCELARIO CATASTRAL
- EJE TRAZADO

Nº ORDEN	
MUNICIPIO	POLIGONO
PARCELA - SUBPARCELA	



NOM.: FICHERO: 10-UE09.02A-15-LE-EXPROPIACIONES-001.dwg



LÍNEA DE EMPALME CON HOJA 18
ALLOZA

LÍNEA DE EMPALME CON HOJA 20

248
181 003
00741

229
181 003
00501

287
181 004
00131

ARIÑO

LEYENDA

- ZONA DE EXPROPIACIÓN DESCUENTOS
- LÍMITE DE EXPROPIACIÓN
- LÍMITE DE TÉRMINO MUNICIPAL
- PARCELARIO CATASTRAL
- EJE TRAZADO

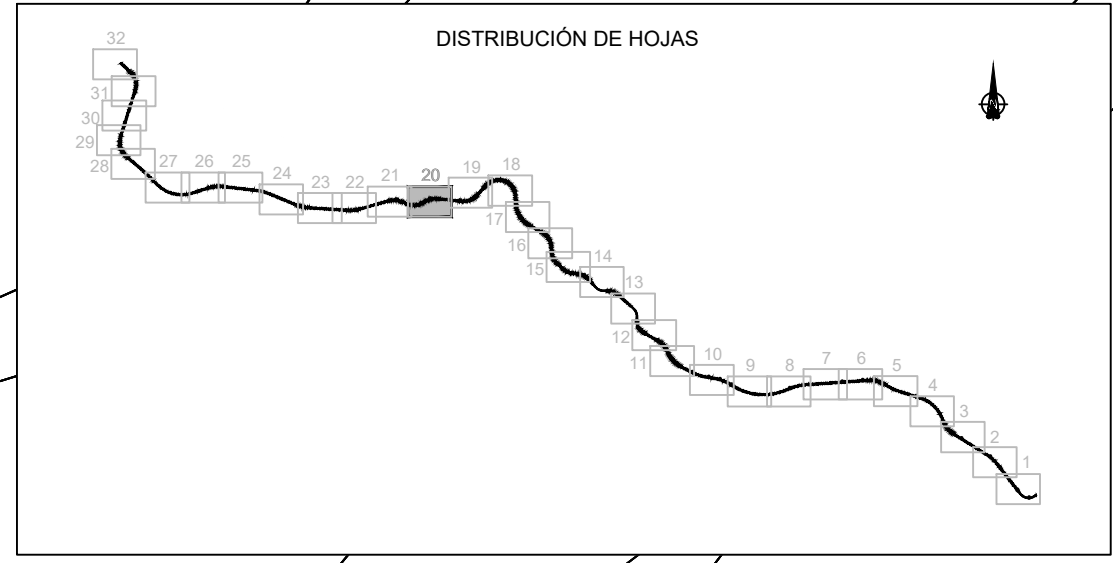
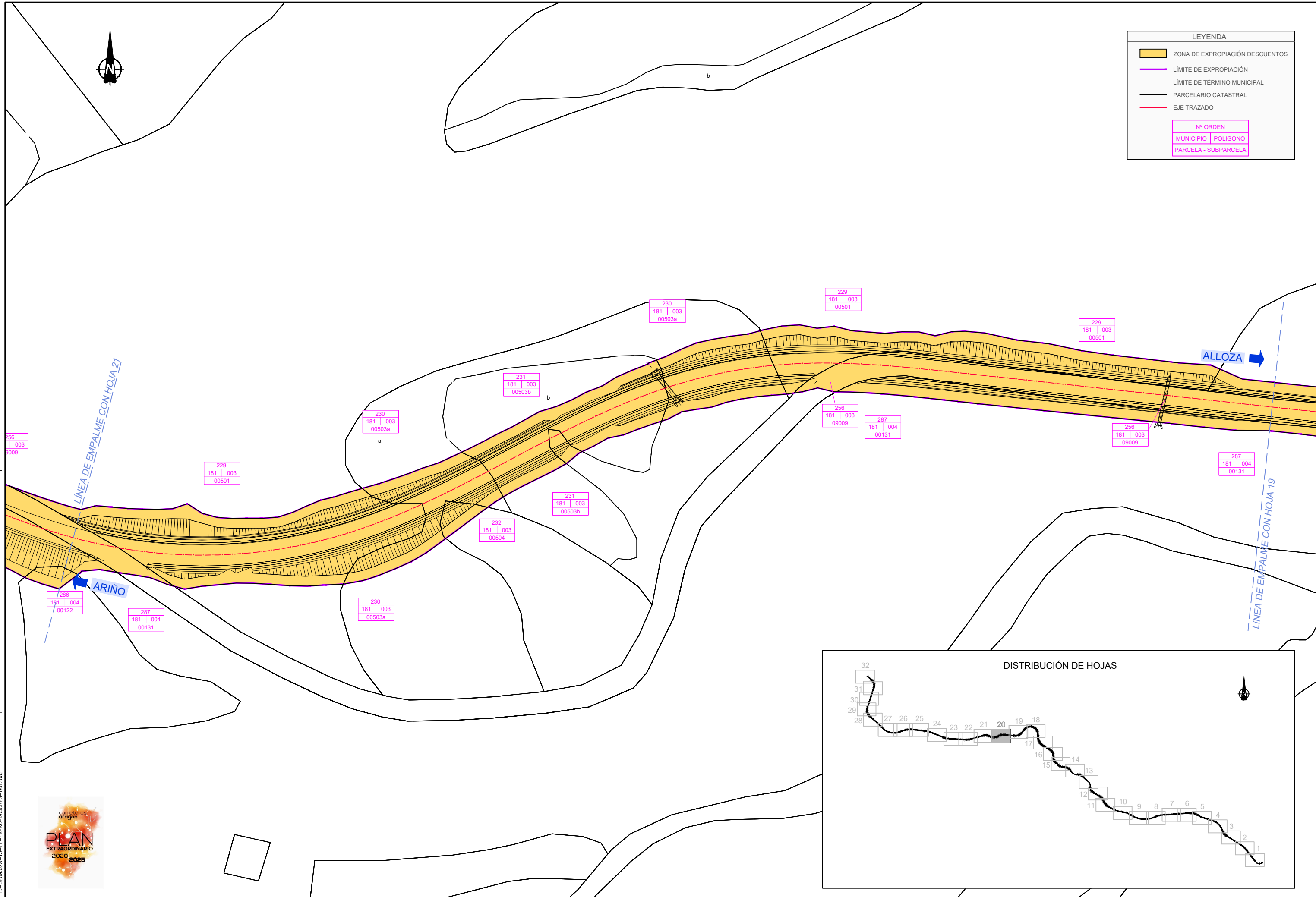
Nº ORDEN	
MUNICIPIO	POLIGONO
PARCELA - SUBPARCELA	



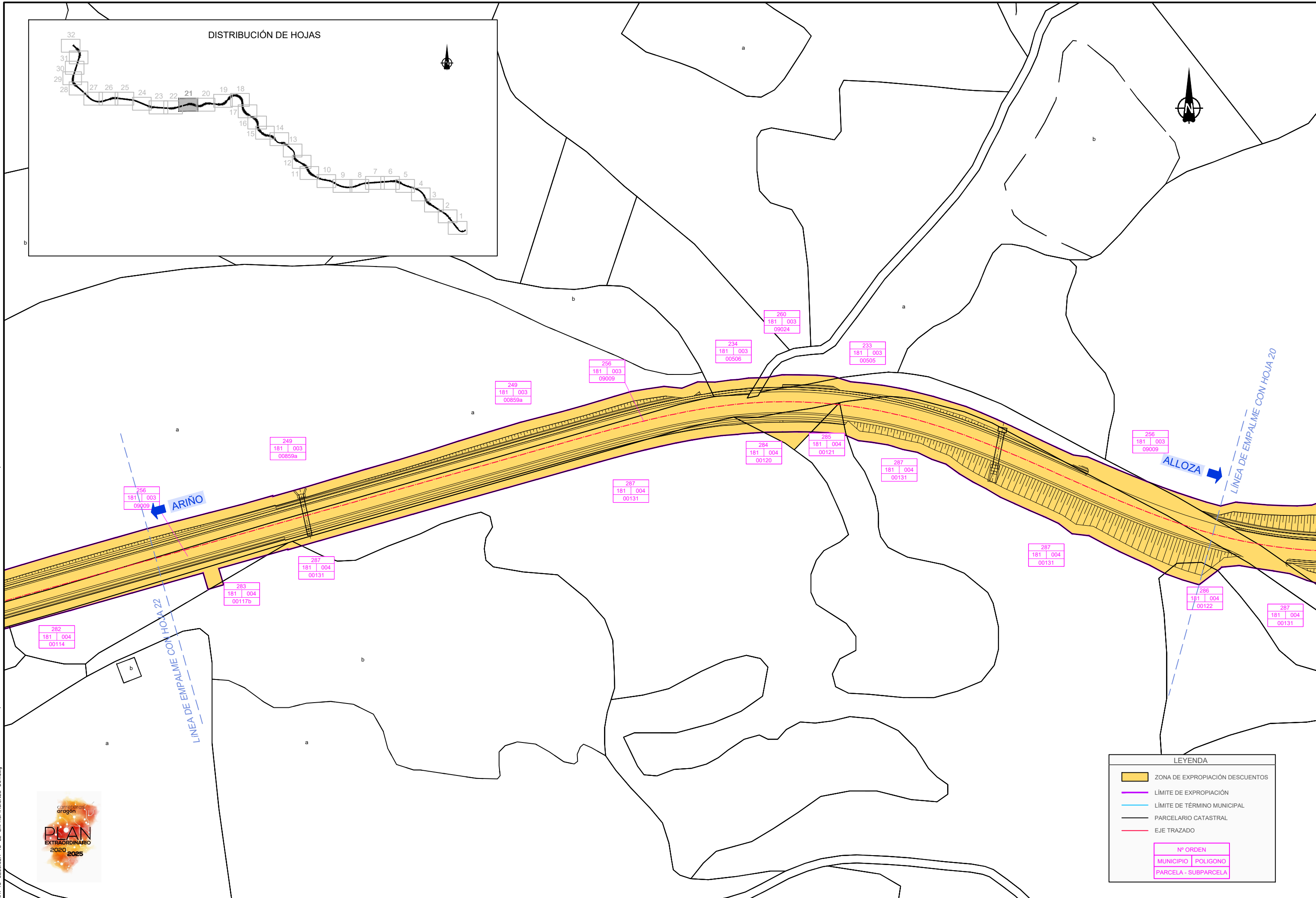
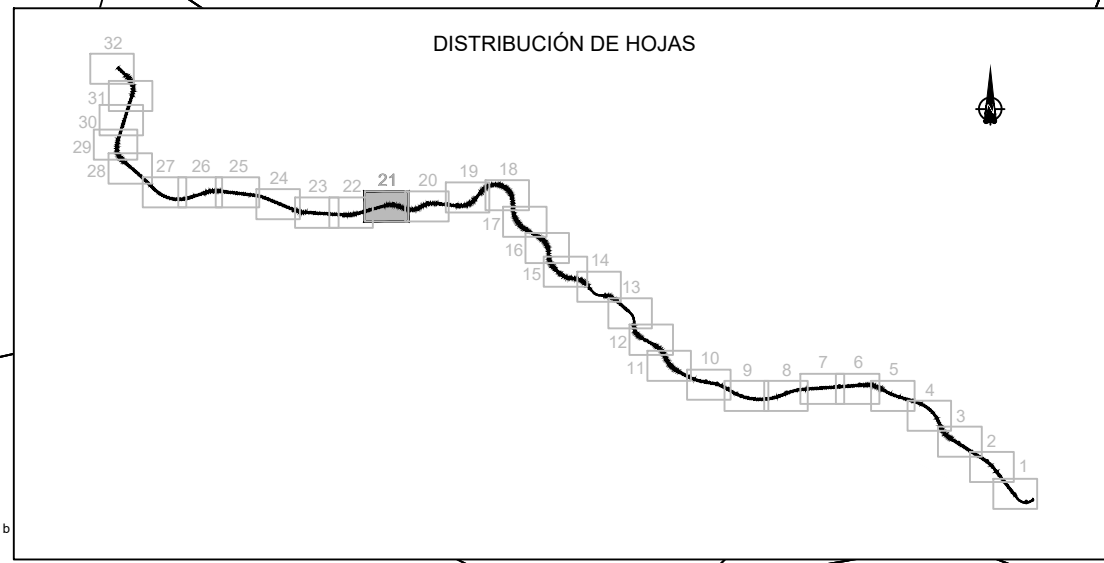
NOM.: FICHERO: 10-UE09.02A-15-LE-EXPROPIACIONES-001.dwg



LEYENDA							
	ZONA DE EXPROPIACIÓN DESCUENTOS						
	LÍMITE DE EXPROPIACIÓN						
	LÍMITE DE TÉRMINO MUNICIPAL						
	PARCELARIO CATASTRAL						
	EJE TRAZADO						
<table border="1"> <thead> <tr> <th colspan="2">Nº ORDEN</th> </tr> </thead> <tbody> <tr> <td>MUNICIPIO</td> <td>POLIGONO</td> </tr> <tr> <td>PARCELA - SUBPARCELA</td> <td></td> </tr> </tbody> </table>		Nº ORDEN		MUNICIPIO	POLIGONO	PARCELA - SUBPARCELA	
Nº ORDEN							
MUNICIPIO	POLIGONO						
PARCELA - SUBPARCELA							



NOM. FICHERO: ITI_10-UE09.02A-15-LE-EXPROPIACIONES-001.dwg



LEYENDA							
	ZONA DE EXPROPIACIÓN DESCUENTOS						
	LÍMITE DE EXPROPIACIÓN						
	LÍMITE DE TÉRMINO MUNICIPAL						
	PARCELARIO CATASTRAL						
	EJE TRAZADO						
<table border="1" style="margin: auto;"> <tr> <td colspan="2">Nº ORDEN</td> </tr> <tr> <td style="width: 50px;">MUNICIPIO</td> <td>POLIGONO</td> </tr> <tr> <td>PARCELA - SUBPARCELA</td> <td></td> </tr> </table>		Nº ORDEN		MUNICIPIO	POLIGONO	PARCELA - SUBPARCELA	
Nº ORDEN							
MUNICIPIO	POLIGONO						
PARCELA - SUBPARCELA							

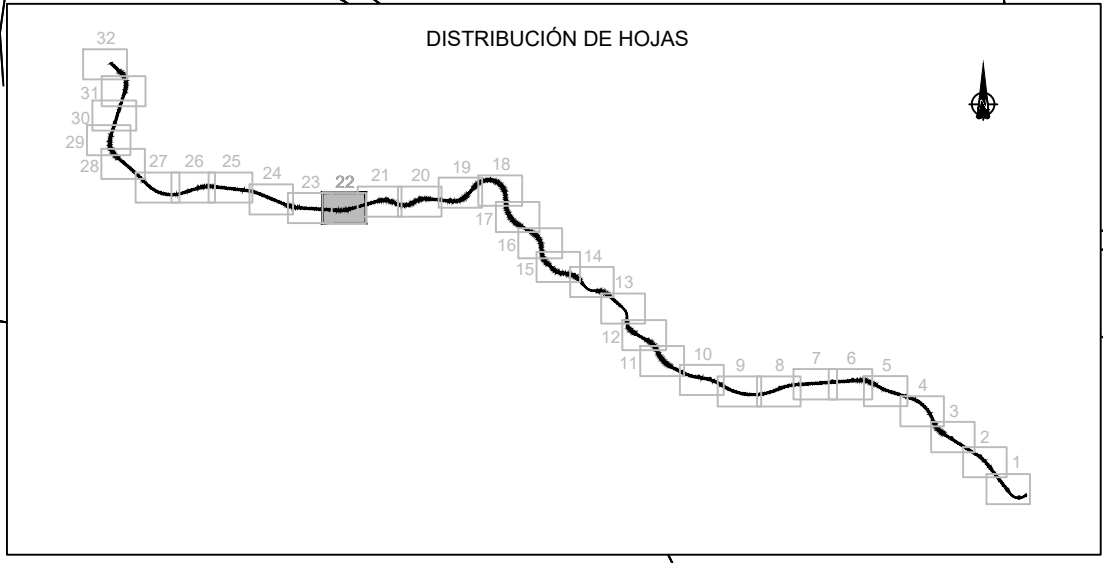
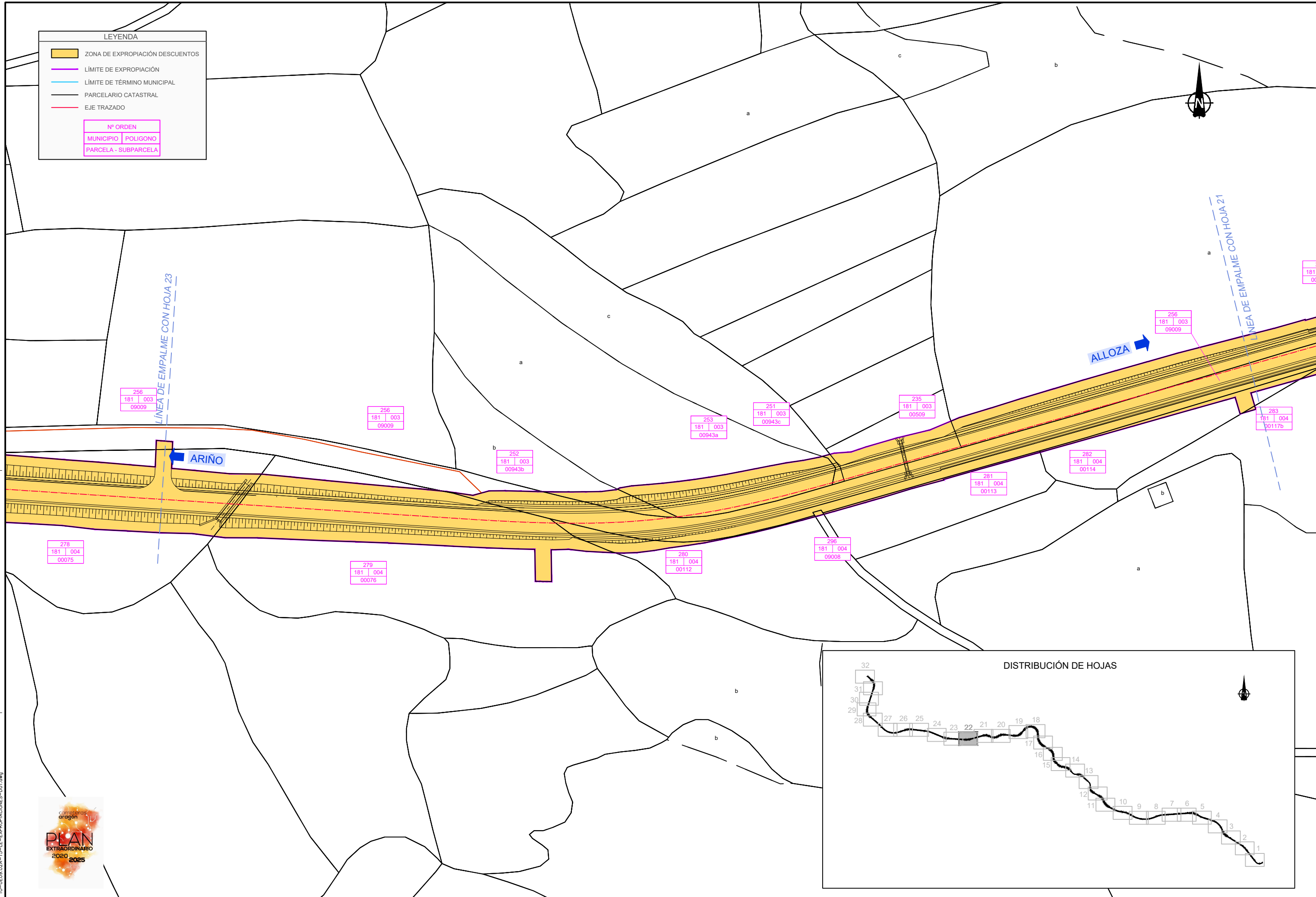
NOM. FICHERO: 10-UE09.02A-15-LE-EXPROPIACIONES-001.dwg



LEYENDA

- ZONA DE EXPROPIACIÓN DESCUENTOS
- LÍMITE DE EXPROPIACIÓN
- LÍMITE DE TÉRMINO MUNICIPAL
- PARCELARIO CATASTRAL
- EJE TRAZADO

Nº ORDEN
MUNICIPIO POLIGONO
PARCELA - SUBPARCELA

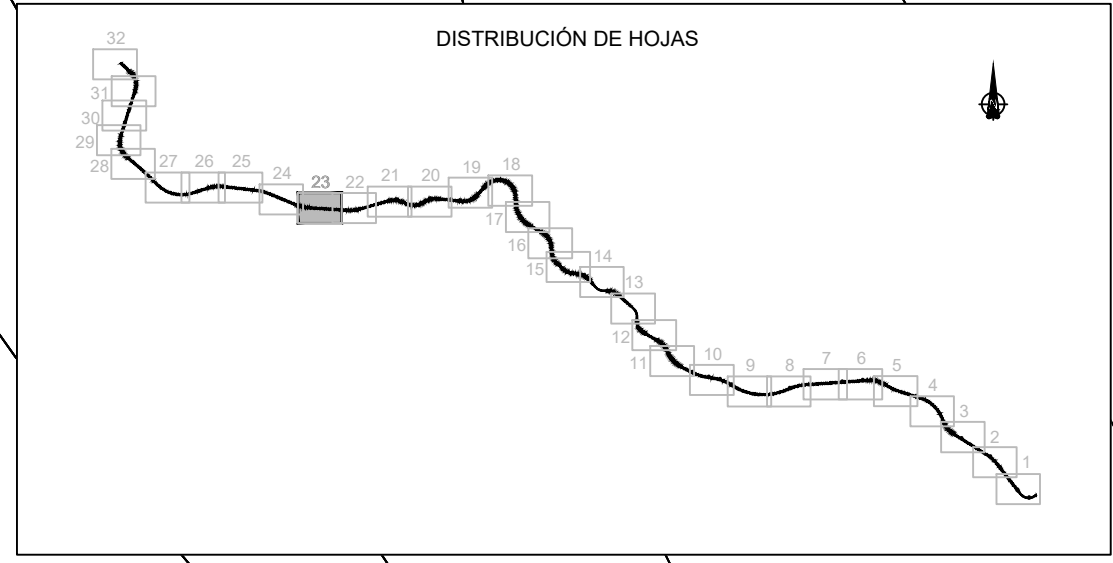
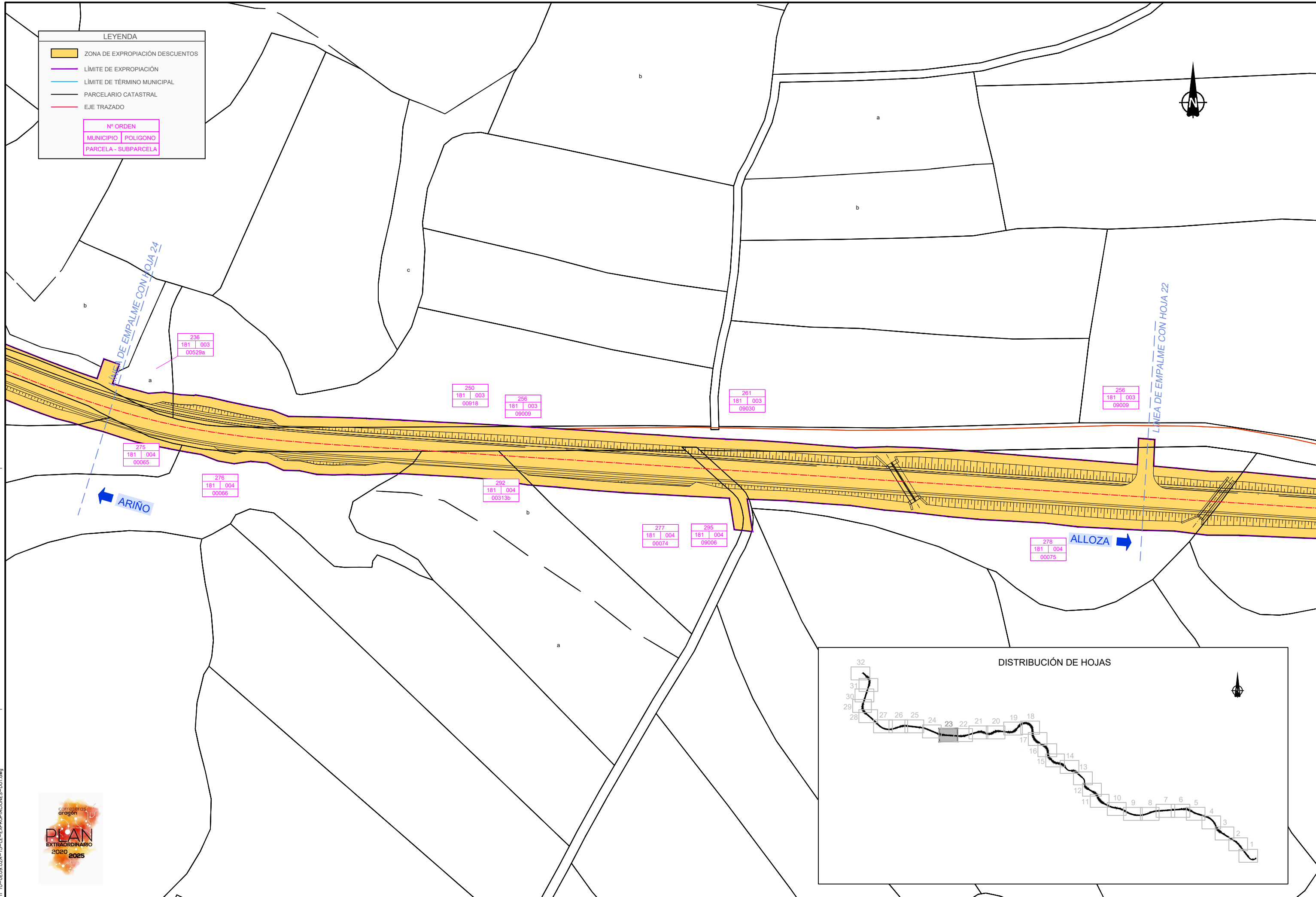


NOM.- FICHERO: 10-UE09.02A-15-LE-EXPROPIACIONES-001.dwg

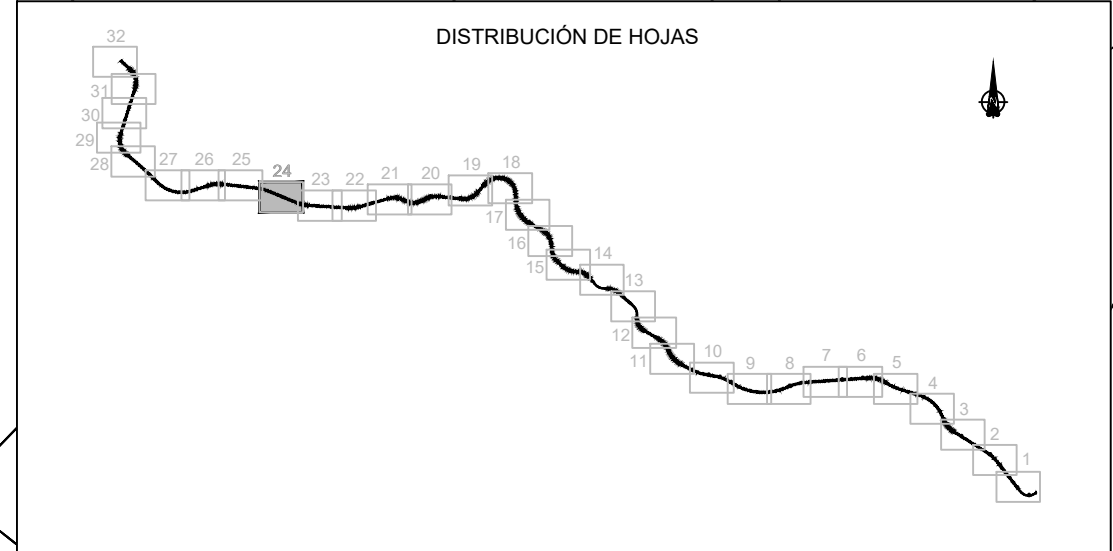
LEYENDA

- ZONA DE EXPROPIACIÓN DESCUENTOS
- LÍMITE DE EXPROPIACIÓN
- LÍMITE DE TÉRMINO MUNICIPAL
- PARCELARIO CATASTRAL
- EJE TRAZADO

Nº ORDEN
MUNICIPIO POLIGONO
PARCELA - SUBPARCELA



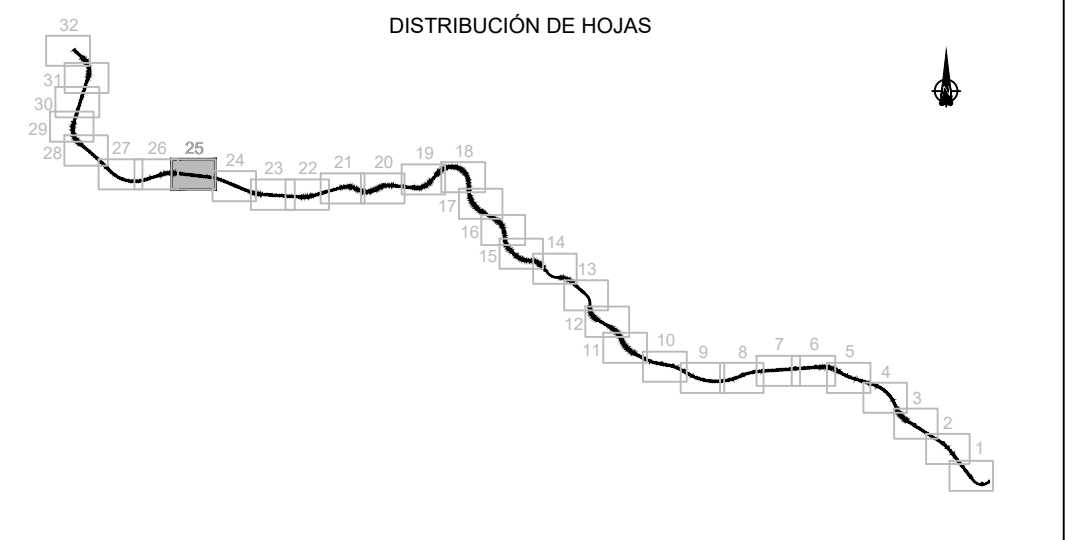
NOM. FICHERO: 10-UE09.02A-15-LE-EXPROPIACIONES-001.dwg



LEYENDA							
	ZONA DE EXPROPIACIÓN DESCUENTOS						
	LÍMITE DE EXPROPIACIÓN						
	LÍMITE DE TÉRMINO MUNICIPAL						
	PARCELARIO CATASTRAL						
	EJE TRAZADO						
<table border="1"> <thead> <tr> <th colspan="2">Nº ORDEN</th> </tr> </thead> <tbody> <tr> <td>MUNICIPIO</td> <td>POLIGONO</td> </tr> <tr> <td>PARCELA - SUBPARCELA</td> <td></td> </tr> </tbody> </table>		Nº ORDEN		MUNICIPIO	POLIGONO	PARCELA - SUBPARCELA	
Nº ORDEN							
MUNICIPIO	POLIGONO						
PARCELA - SUBPARCELA							



NOM. FICHERO: 10-UE09.02A-15-LE-EXPROPIACIONES-001.dwg



LÍNEA DE EMPALME CON HOJA 26

LÍNEA DE EMPALME CON HOJA 24

ARIÑO

ALLOZA

244
181 | 003
00549c

246
181 | 003
00549a

245
181 | 003
00549b

256
181 | 003
09009

243
181 | 003
00548

242
181 | 003
00545

241
181 | 003
00544

256
181 | 003
09009

240
181 | 003
00537a

239
181 | 003
00536a

265
181 | 004
00029

266
181 | 004
00045

267
181 | 004
00046

269
181 | 004
00049

268
181 | 004
00048

238
181 | 003
00535

270
181 | 004
00050

271
181 | 004
00062c

LEYENDA

- ZONA DE EXPROPIACIÓN DESCUENTOS
- LÍMITE DE EXPROPIACIÓN
- LÍMITE DE TÉRMINO MUNICIPAL
- PARCELARIO CATASTRAL
- EJE TRAZADO

Nº ORDEN

MUNICIPIO | POLIGONO

PARCELA - SUBPARCELA

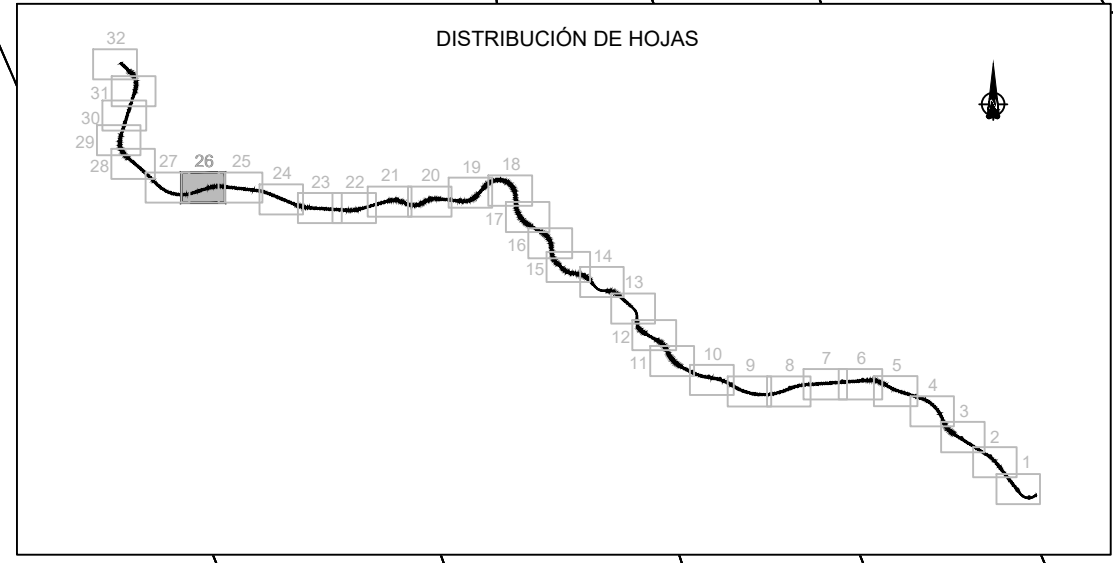
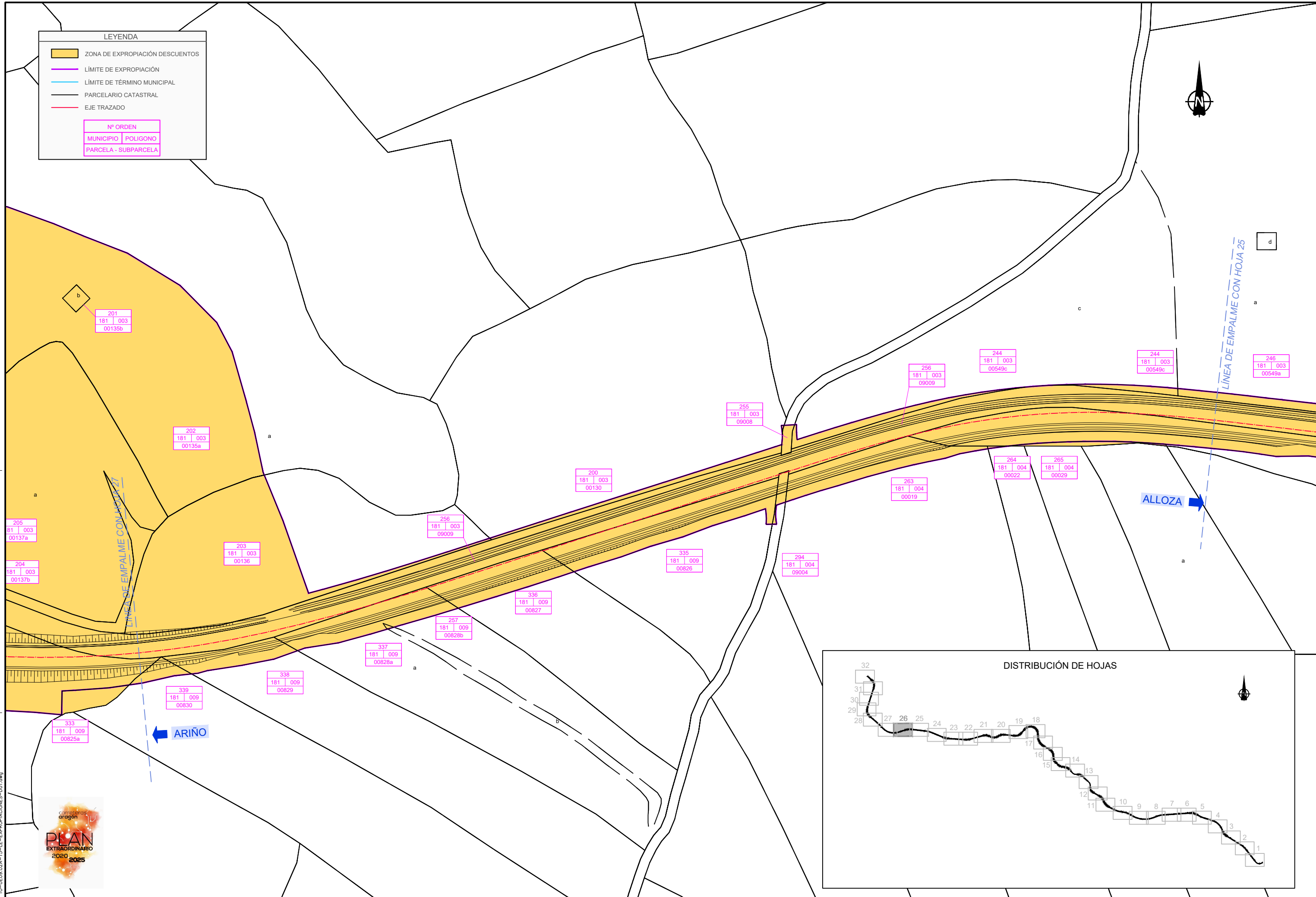


NOM. FICHERO: 10-UE09.02A-15-LE-EXPROPIACIONES-001.dwg

LEYENDA

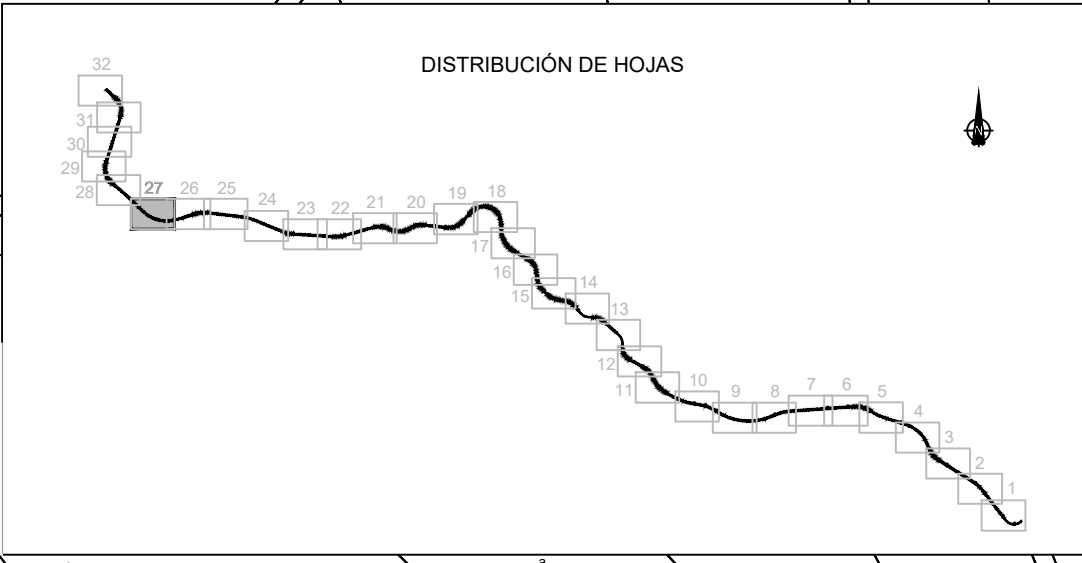
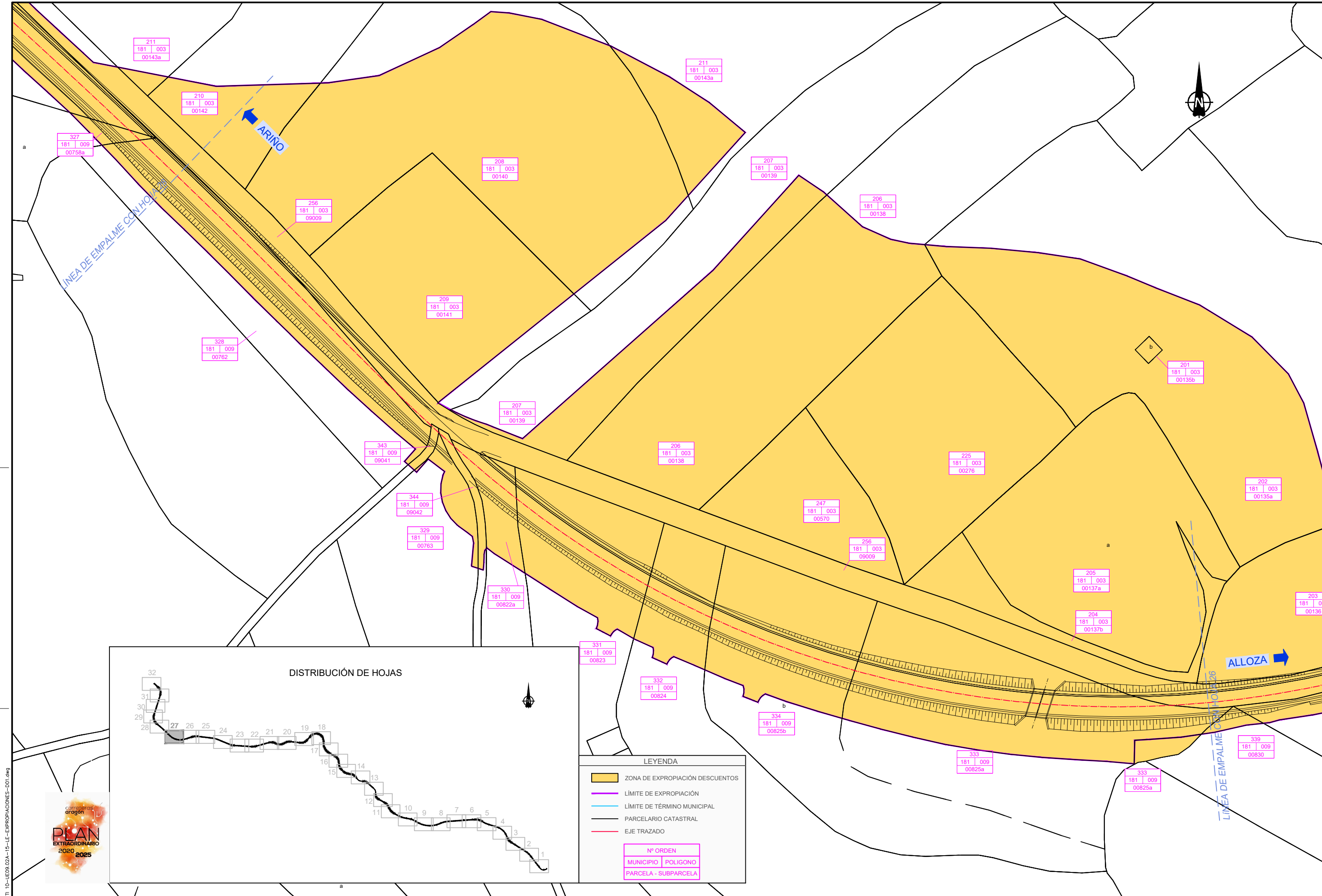
- ZONA DE EXPROPIACIÓN DESCUENTOS
- LÍMITE DE EXPROPIACIÓN
- LÍMITE DE TÉRMINO MUNICIPAL
- PARCELARIO CATASTRAL
- EJE TRAZADO

Nº ORDEN	
MUNICIPIO	POLIGONO
PARCELA - SUBPARCELA	



NOM.- FICHERO: 10-UE09.02A-15-LE-EXPROPIACIONES-001.dwg





LEYENDA

- ZONA DE EXPROPIACIÓN DESCUENTOS (Yellow shaded area)
- LÍMITE DE EXPROPIACIÓN (Purple line)
- LÍMITE DE TÉRMINO MUNICIPAL (Cyan line)
- PARCELARIO CATASTRAL (Black outline)
- EJE TRAZADO (Red dashed line)

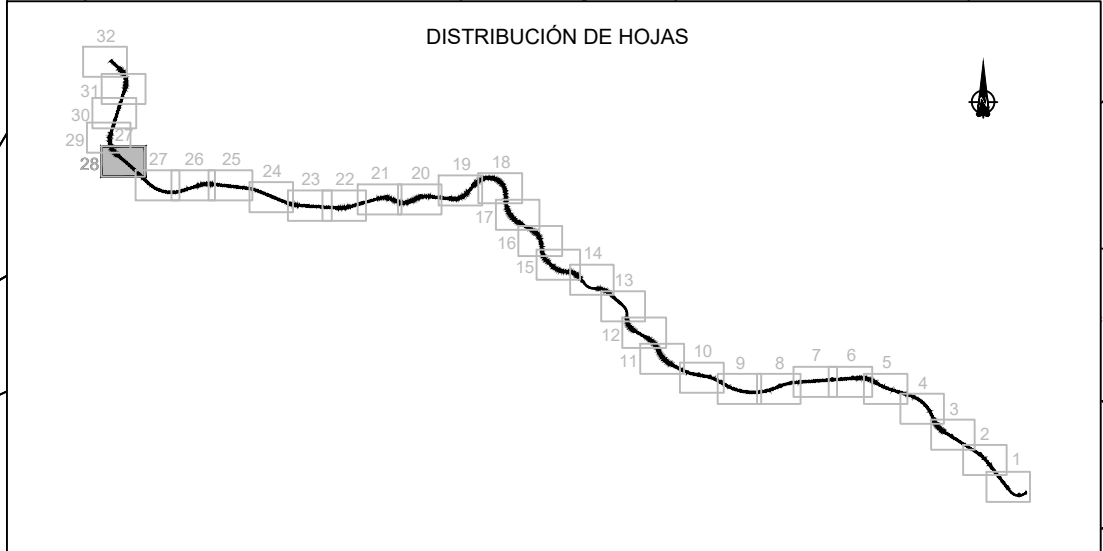
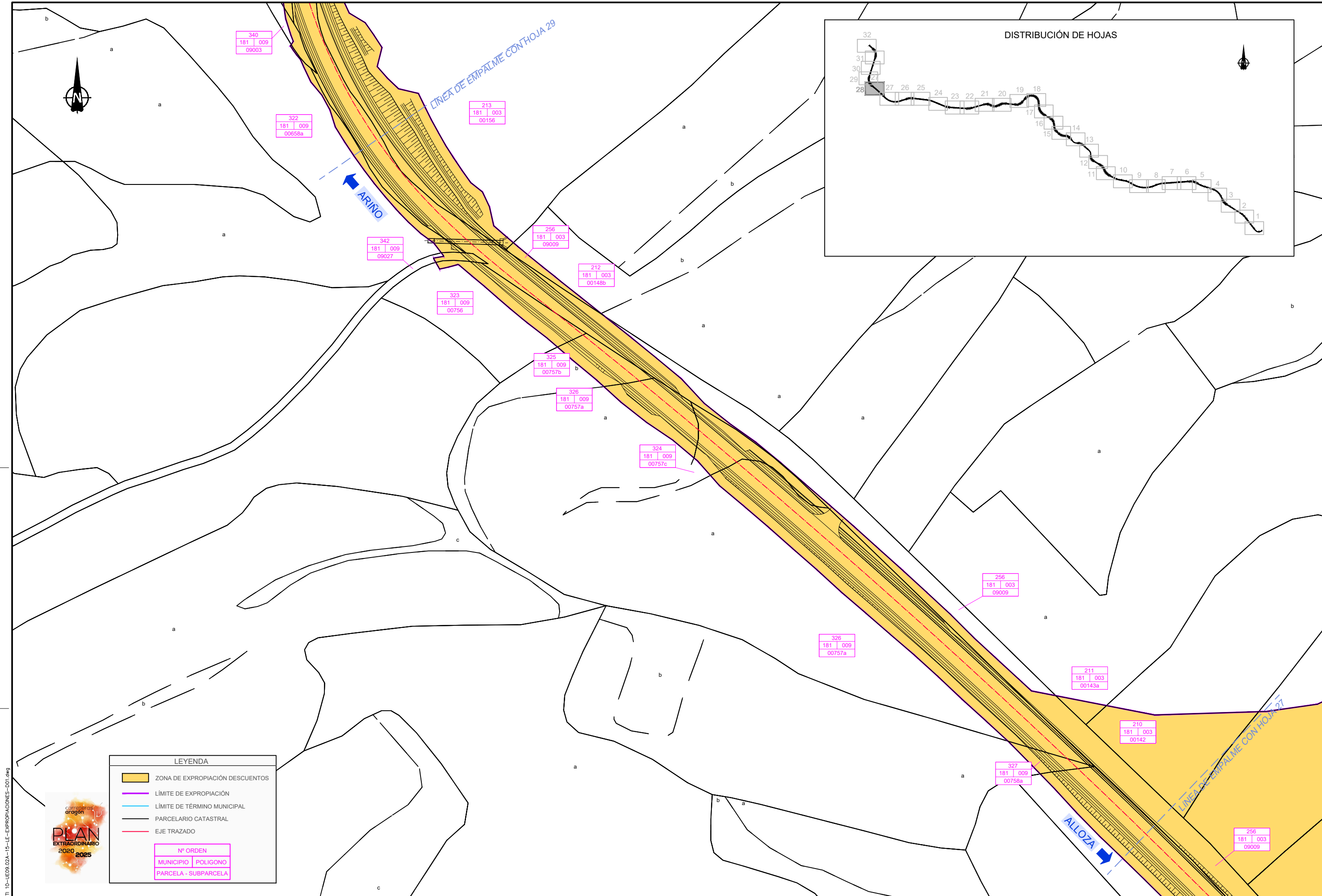
Nº ORDEN

MUNICIPIO | POLIGONO

PARCELA - SUBPARCELA

NOM. FICHERO: 10-UE09.02A-15-LE-EXPROPIACIONES-001.dwg

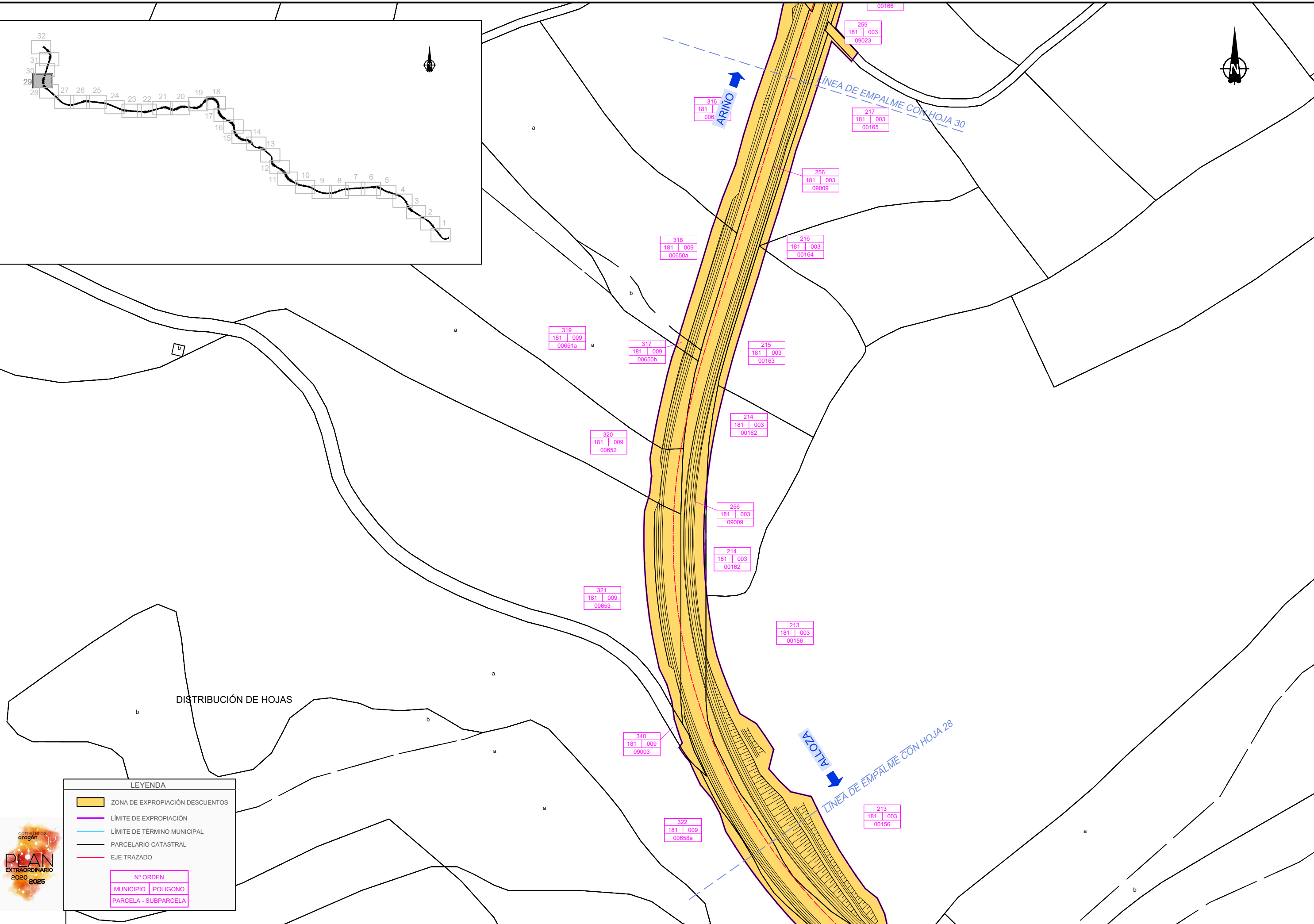
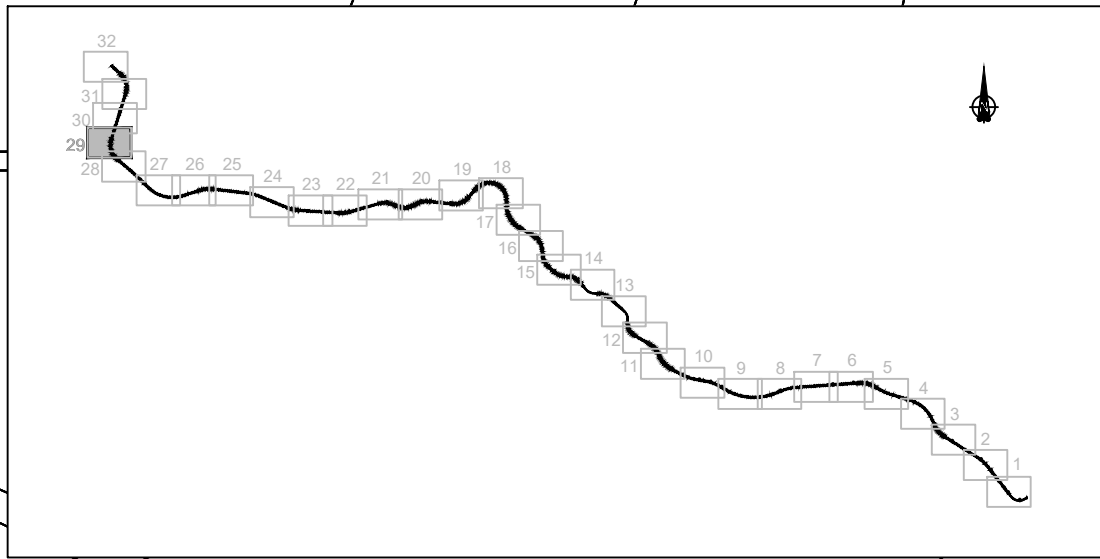




LEYENDA	
	ZONA DE EXPROPIACIÓN DESCUENTOS
	LÍMITE DE EXPROPIACIÓN
	LÍMITE DE TÉRMINO MUNICIPAL
	PARCELARIO CATASTRAL
	EJE TRAZADO
Nº ORDEN	
	MUNICIPIO POLIGONO
	PARCELA - SUBPARCELA



NOM. FICHERO: 10-UE09.02A-15-LE-EXPROPIACIONES-001.dwg

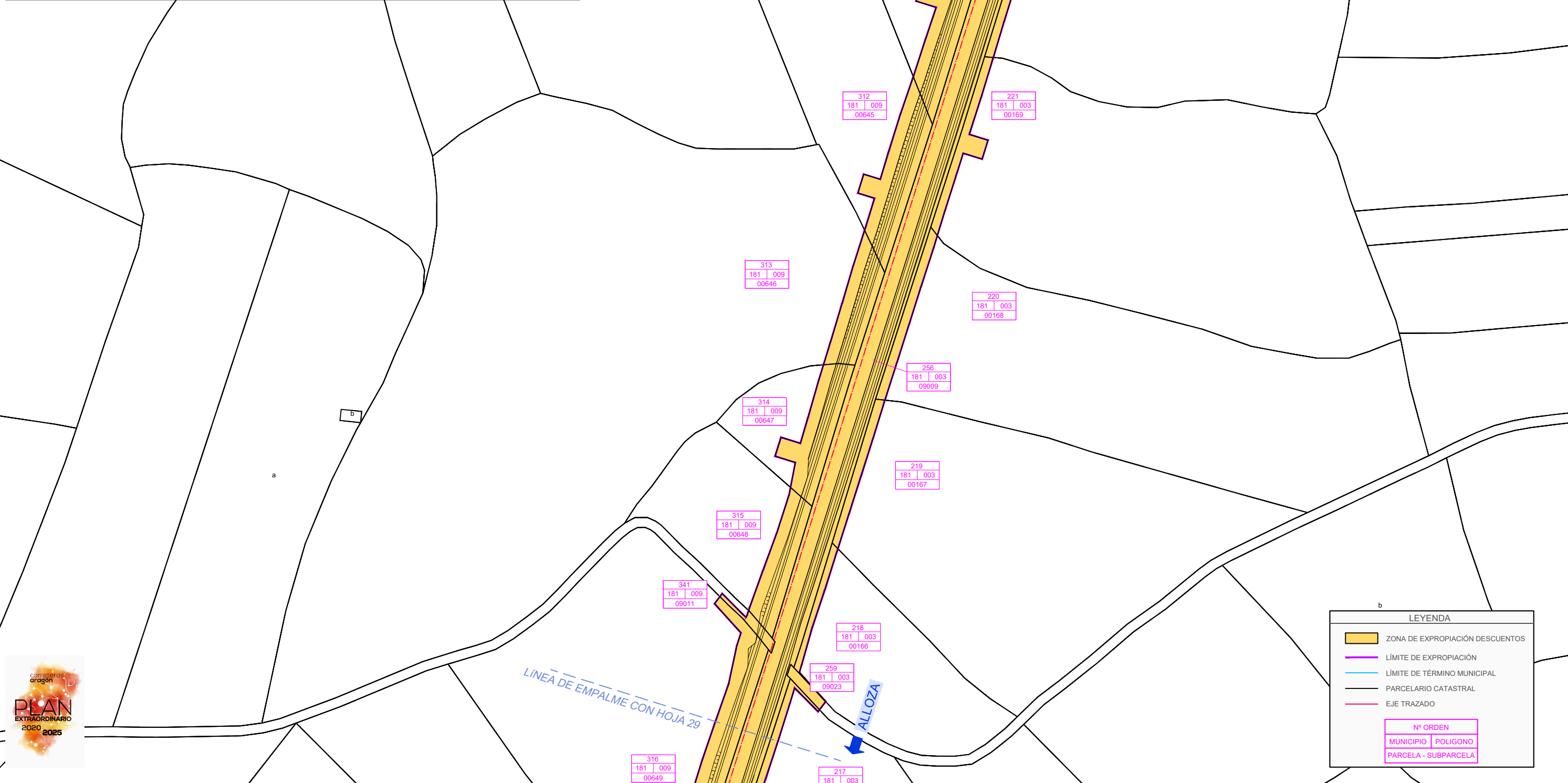
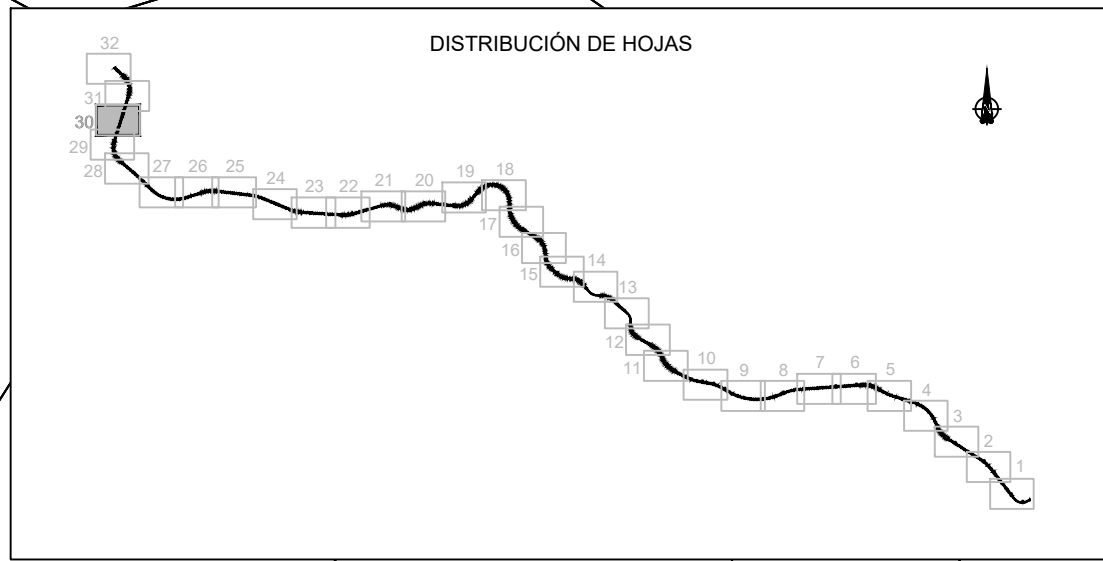


DISTRIBUCIÓN DE HOJAS

LEYENDA	
	ZONA DE EXPROPIACIÓN DESCUENTOS
	LÍMITE DE EXPROPIACIÓN
	LÍMITE DE TÉRMINO MUNICIPAL
	PARCELARIO CATASTRAL
	EJE TRAZADO
Nº ORDEN	
	MUNICIPIO POLIGONO
	PARCELA - SUBPARCELA



NOM. FICHERO: 10-UE09.02A-15-LE-EXPROPIACIONES-001.dwg



LEYENDA

- ZONA DE EXPROPIACIÓN DESCUENTOS
- LÍMITE DE EXPROPIACIÓN
- LÍMITE DE TÉRMINO MUNICIPAL
- PARCELARIO CATASTRAL
- EJE TRAZADO

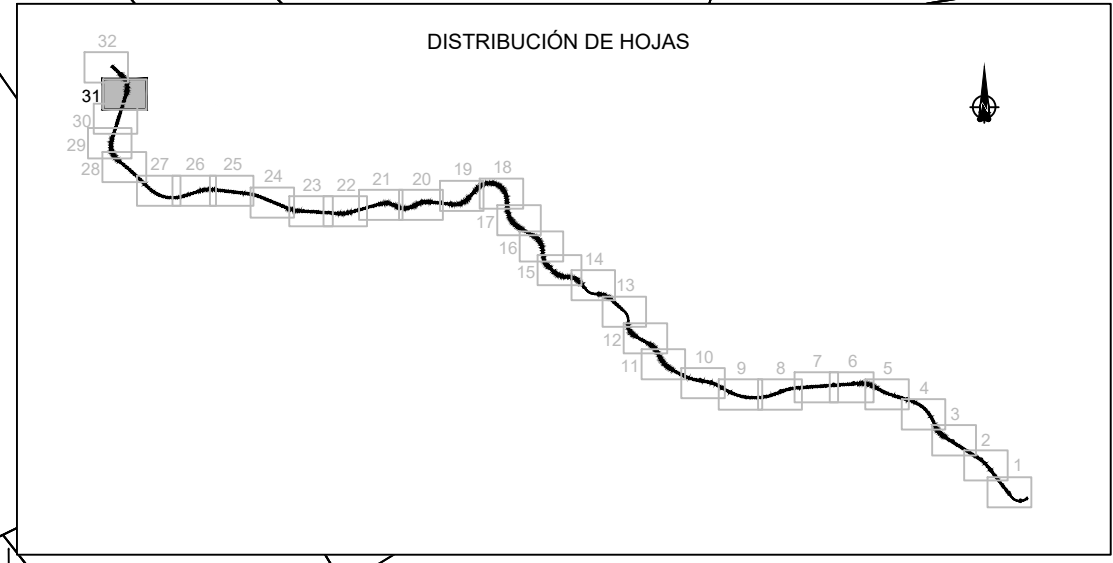
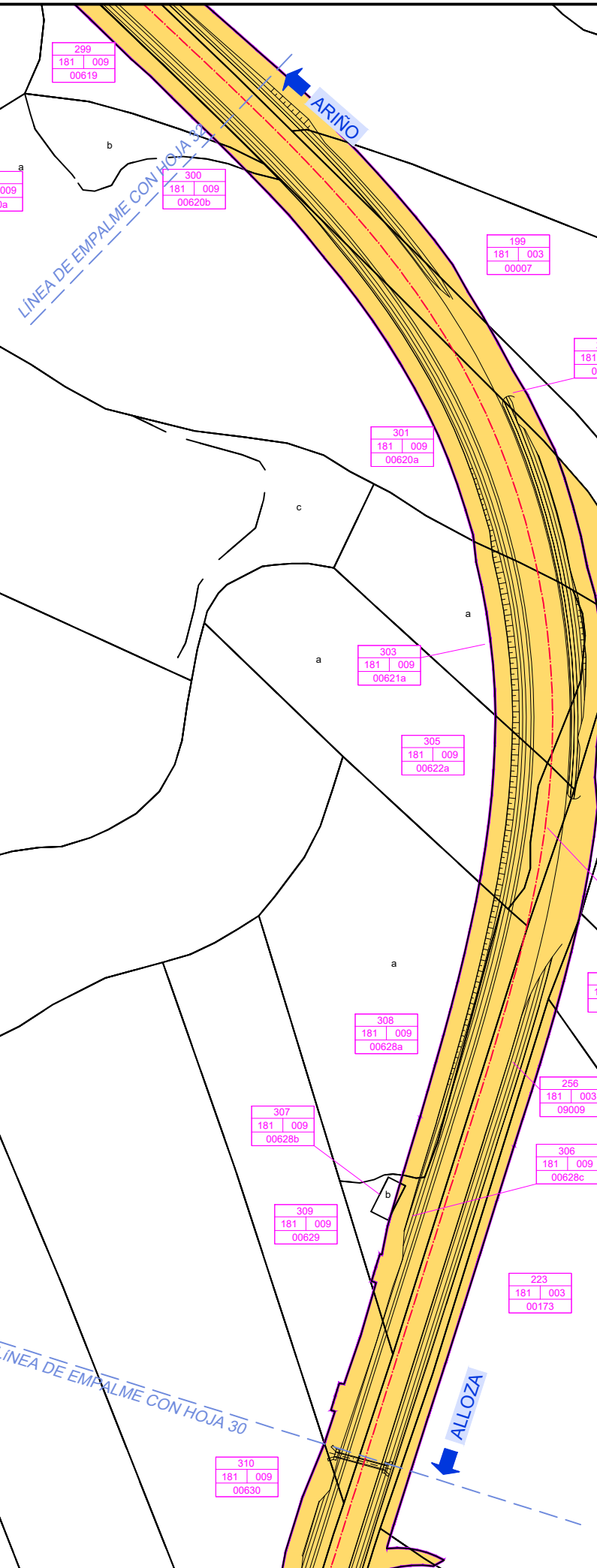
Nº ORDEN
MUNICIPIO POLIGONO
PARCELA - SUBPARCELA

NOM. FICHERO: 10-UE09.02A-15-LE-EXPROPIACIONES-001.dwg



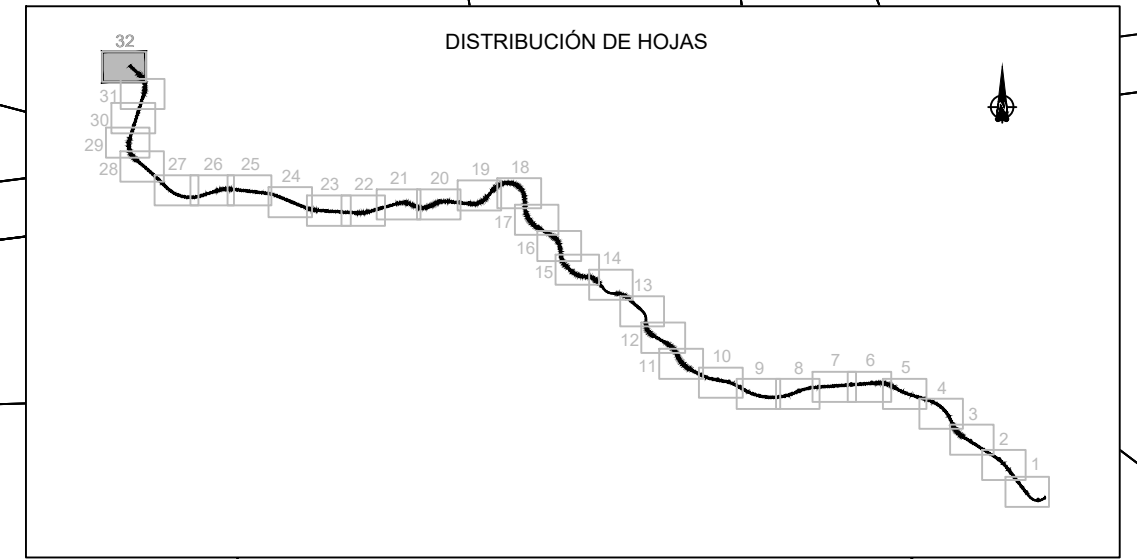


LEYENDA	
	ZONA DE EXPROPIACIÓN DESCUENTOS
	LÍMITE DE EXPROPIACIÓN
	LÍMITE DE TÉRMINO MUNICIPAL
	PARCELARIO CATASTRAL
	EJE TRAZADO
Nº ORDEN	
	MUNICIPIO POLIGONO
	PARCELA - SUBPARCELA



NOM. FICHERO: 10-UE09.02A-15-LE-EXPROPIACIONES-001.dwg





FIN DEL ESTUDIO

ARIÑO

ALLOZA

LÍNEA DE EMPALME CON HOJA 31

LEYENDA							
	ZONA DE EXPROPIACIÓN DESCUENTOS						
	LÍMITE DE EXPROPIACIÓN						
	LÍMITE DE TÉRMINO MUNICIPAL						
	PARCELARIO CATASTRAL						
	EJE TRAZADO						
<table border="1"> <thead> <tr> <th colspan="2">Nº ORDEN</th> </tr> </thead> <tbody> <tr> <td>MUNICIPIO</td> <td>POLIGONO</td> </tr> <tr> <td>PARCELA - SUBPARCELA</td> <td></td> </tr> </tbody> </table>		Nº ORDEN		MUNICIPIO	POLIGONO	PARCELA - SUBPARCELA	
Nº ORDEN							
MUNICIPIO	POLIGONO						
PARCELA - SUBPARCELA							



NOM. FICHERO: 10-UE09.02A-15-LE-EXPROPIACIONES-001.dwg



Departamento de Vertebración del Territorio, Movilidad y Vivienda

DIRECCIÓN GENERAL DE CARRETERAS



D. Jaime Loureda Parrado I.C.C.P. Nº 18.316

D.ª Laura Pilar Gargallo Guerrero I.C.C.P.

ESCALA 1 : 1000 EN ORIGINAL LÍNEA A1

DESIGNACIÓN DE LA OBRA: PROYECTO DE TRAZADO DEL ITINERARIO Nº 10 "TERUEL NORTE-SUR" DEL PLAN EXTRAORDINARIO DE CARRETERAS DE LA RAA (2020 - 2025)

CLAVE: PT-PEXT-ITI.10

UD. EJECUCIÓN: 9.2A

PLANO Nº: 15

TÍTULO DEL PLANO: EXPROPIACIONES

FECHA: MARZO-2022
HOJA 32 DE 32

197
181 | 003
00004

256
181 | 003
09009

298
181 | 009
00618

198
181 | 003
00006

299
181 | 009
00619

301
181 | 009
00620a

300
181 | 009
00620b

199
181 | 003
00007

256
181 | 003
09009