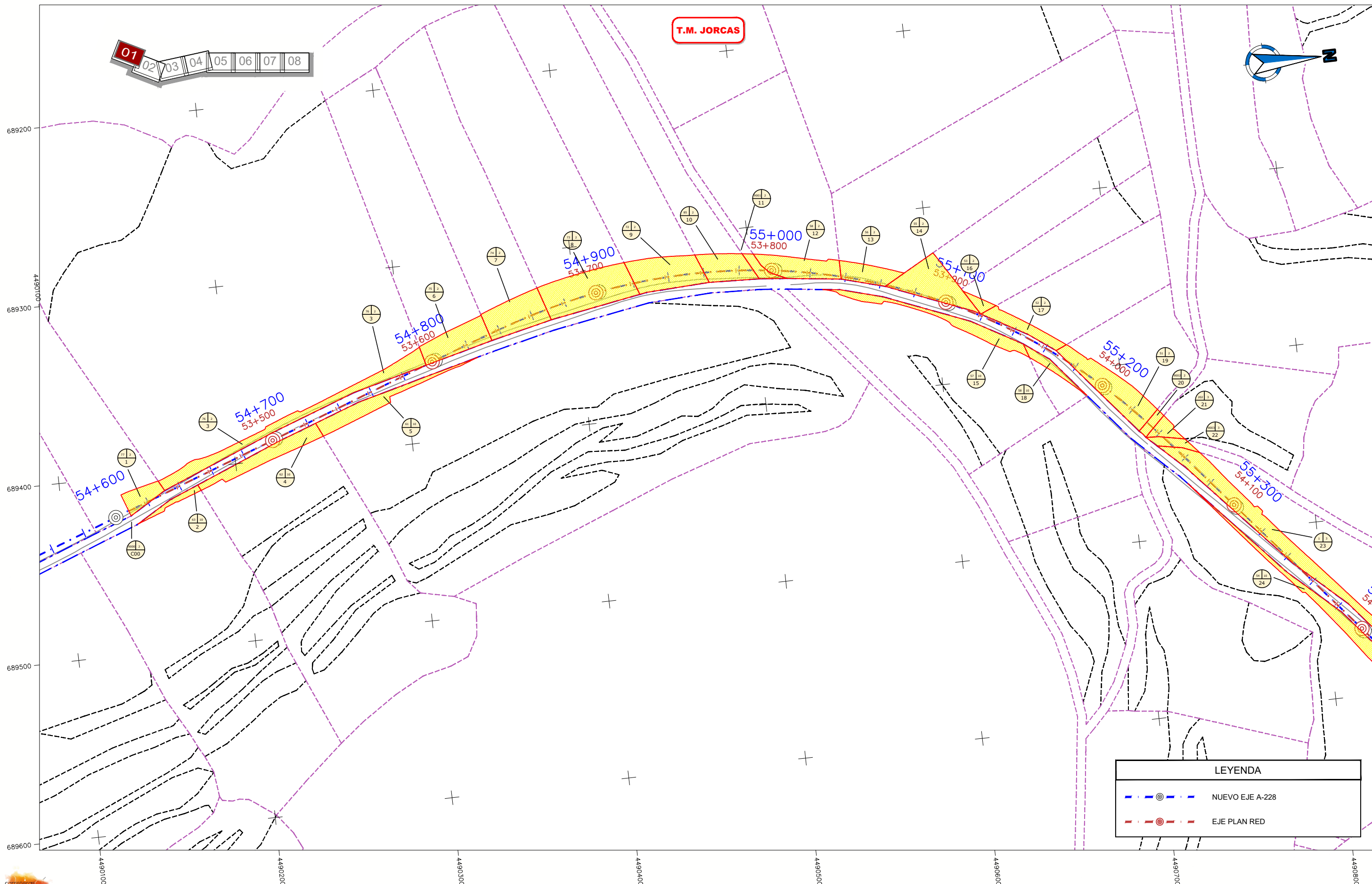


T.M. JORCAS




LEYENDA	
	NUEVO EJE A-228
	EJE PLAN RED

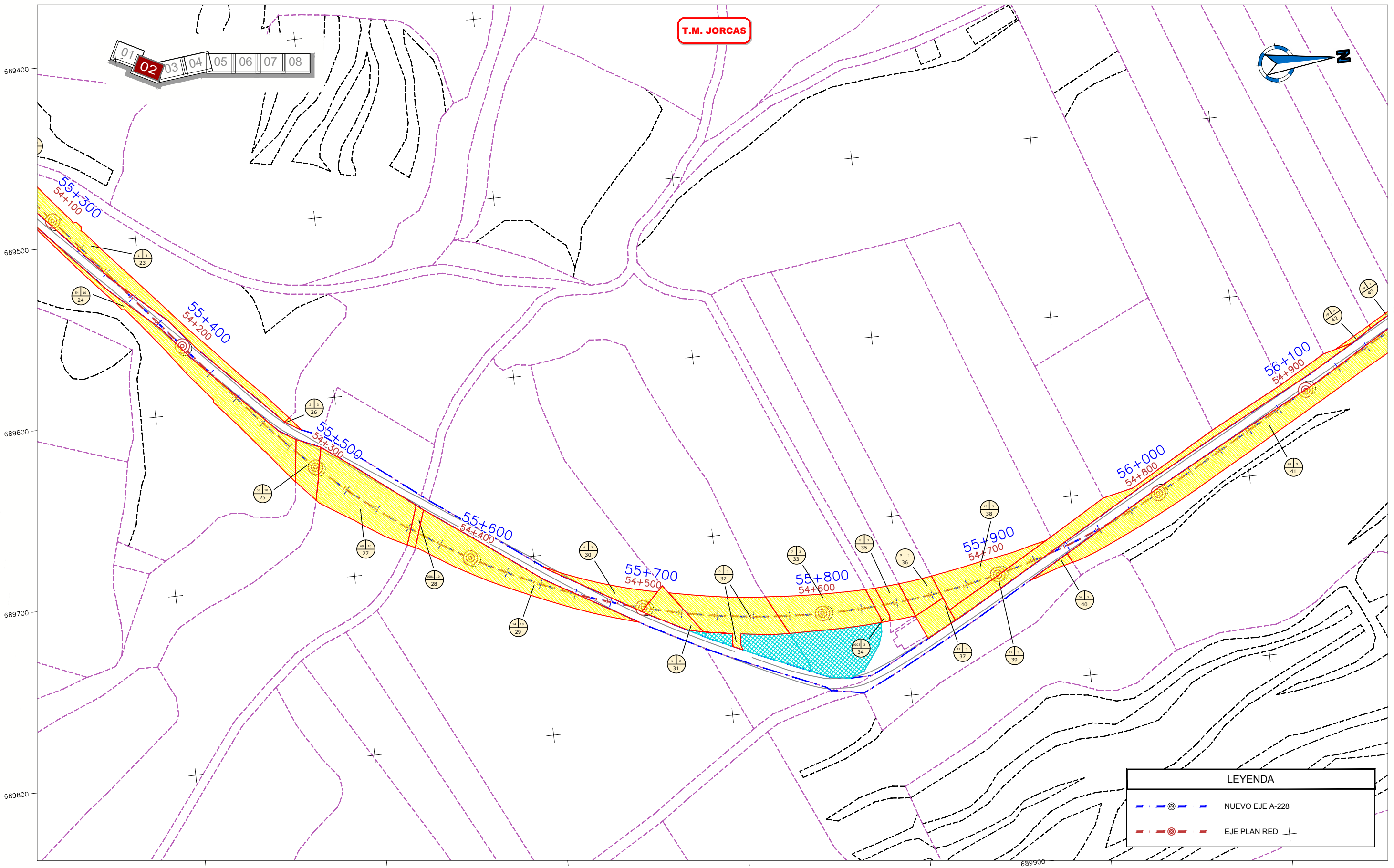
NOM. FICHERO: 10-UE02-DR-15-LE-EXPROPIACIONES-D01.dwg



T.M. JORCAS



01 02 03 04 05 06 07 08



LEYENDA	
	NUEVO EJE A-228
	EJE PLAN RED

NOM. FICHERO: 10-UE02-DR-15-LE-EXPROPIACIONES-DOI.dwg



**GOBIERNO DE ARAGON**

Departamento de Vertebración del Territorio, Movilidad y Vivienda

DIRECCIÓN GENERAL DE CARRETERAS

EL CONSULTOR **ayesa**

POR EL CONSULTOR D. Sebastia Ribot Florit

LA INGENIERA DIRECTORA DEL PROYECTO Dª. Laura Gargallo Izquierdo

ESCALA 1 : 1000 EN ORIGINAL UNE A1

DESIGNACIÓN DE LA OBRA **PROYECTO DE TRAZADO DE LOS ITINERARIOS DEL PLAN EXTRAORDINARIO DE CARRETERAS DE LA RAA (2020 - 2025)**

CLAVE **IMA-PT-ITI 10**

UD. EJECUCIÓN **02**

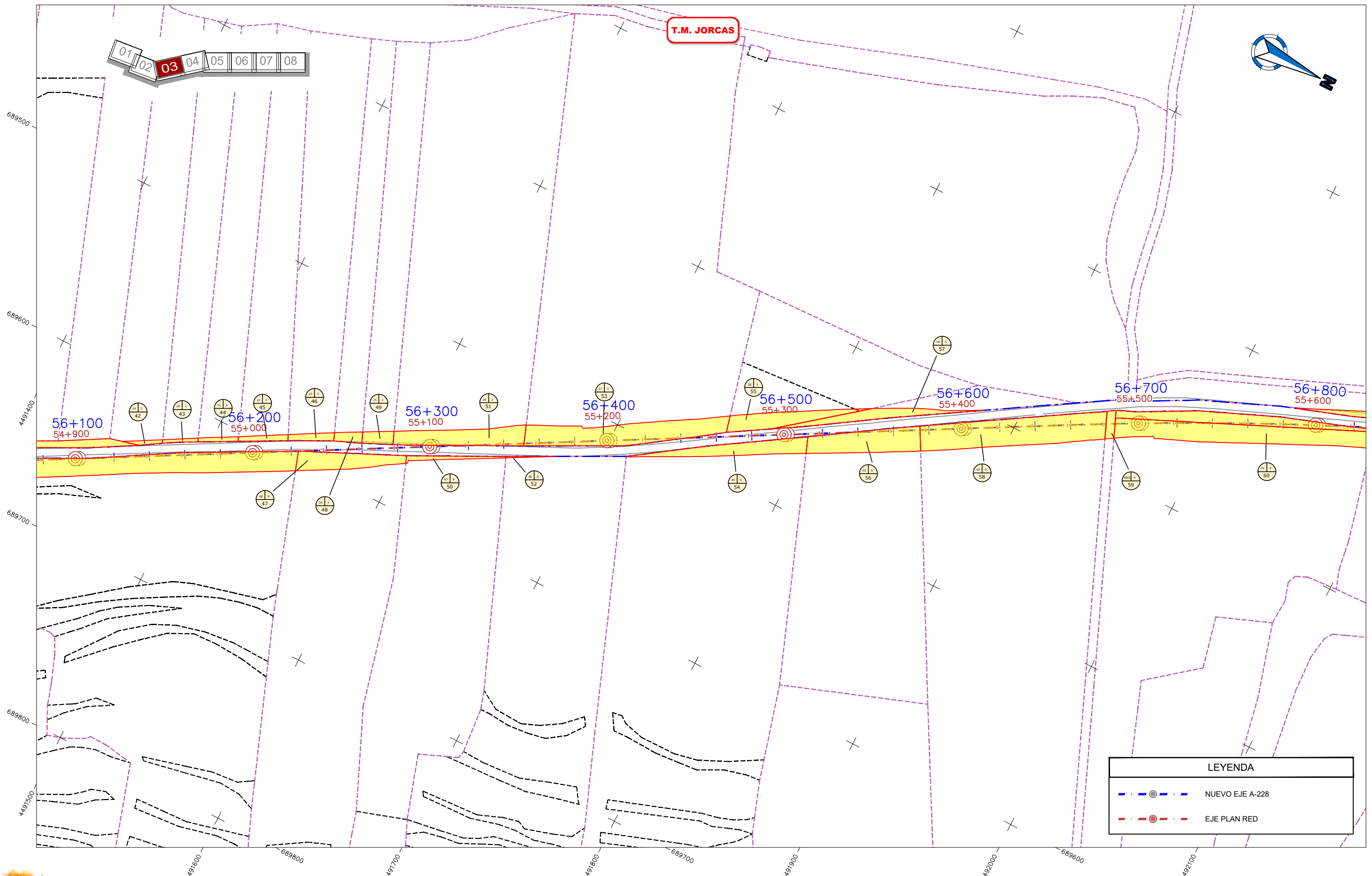

PLANO Nº **15**

TÍTULO DEL PLANO **EXPROPIACIONES**

FECHA **MAR-2022**  
HOJA **02 DE 08**

01 02 03 04 05 06 07 08

T.M. JORCAS

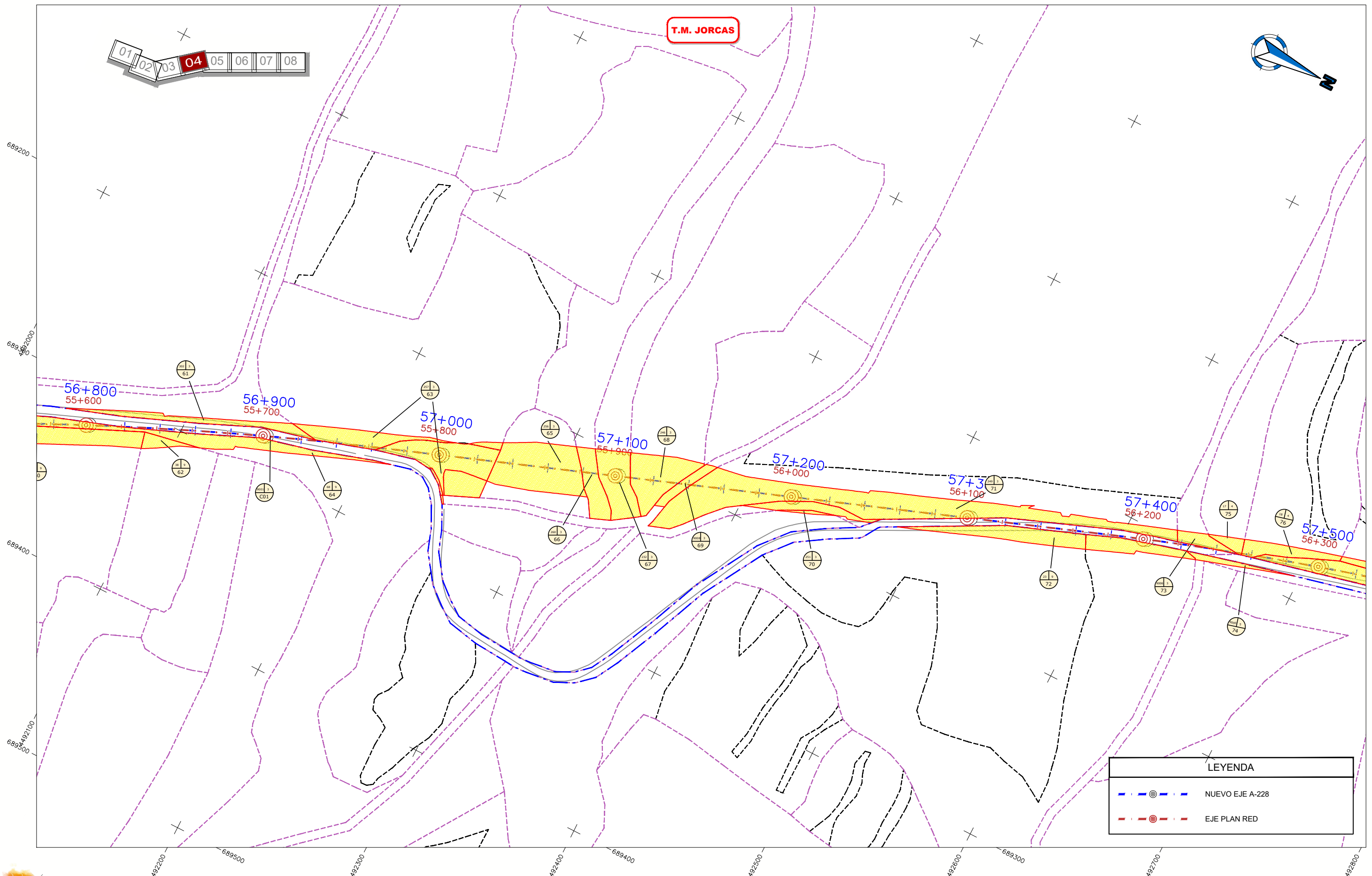



LEYENDA	
	NUEVO EJE A-228
	EJE PLAN RED

NOM. FICHERO: 10-UE02-DR-15-LE-EXPROPIACIONES-D01.dwg



T.M. JORCAS



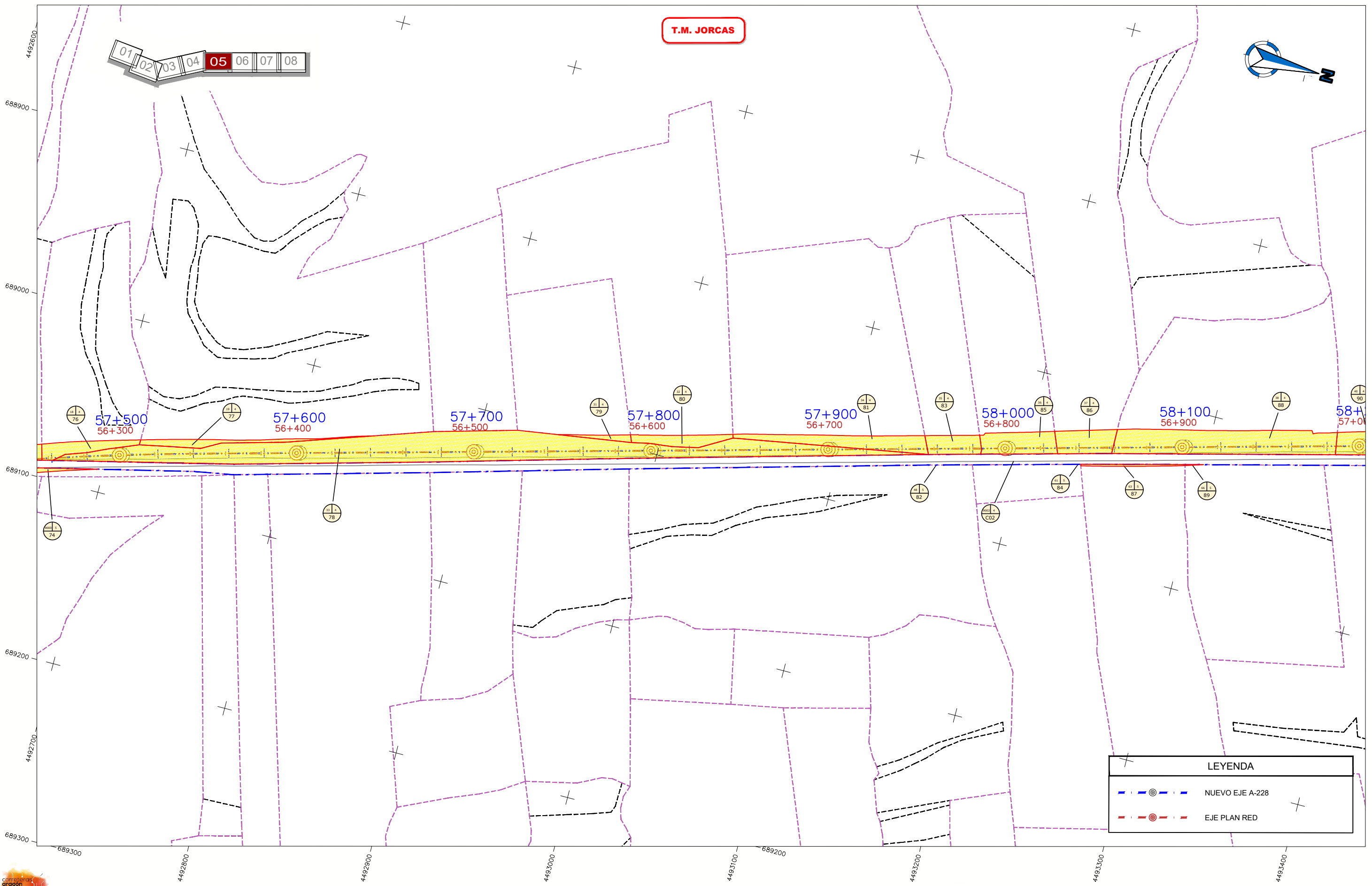
LEYENDA	
	NUEVO EJE A-228
	EJE PLAN RED

NOM. FICHERO: 10-UE02-DR-15-LE-EXPROPIACIONES-DD01.dwg



T.M. JORCAS

01 02 03 04 05 06 07 08



LEYENDA	
	NUEVO EJE A-228
	EJE PLAN RED

NOM. FICHERO: 10-UE02-DR-15-LE-EXPROPIACIONES-001.dwg



**GOBIERNO DE ARAGON**

Departamento de Vertebración del Territorio, Movilidad y Vivienda

DIRECCIÓN GENERAL DE CARRETERAS

EL CONSULTOR **ayesa**

POR EL CONSULTOR *[Signature]*  
D. Sebastia Ribot Florit

LA INGENIERA DIRECTORA DEL PROYECTO *[Signature]*  
Dª. Laura Gargallo Izquierdo

ESCALA 1 : 1000  
0 20 40  
EN ORIGINAL UNE A1

DESIGNACIÓN DE LA OBRA  
**PROYECTO DE TRAZADO DE LOS ITINERARIOS DEL PLAN EXTRAORDINARIO DE CARRETERAS DE LA RAA (2020 - 2025)**

CLAVE **IMA-PT-ITI 10**

UD. EJECUCIÓN **02**

PLANO Nº **15**

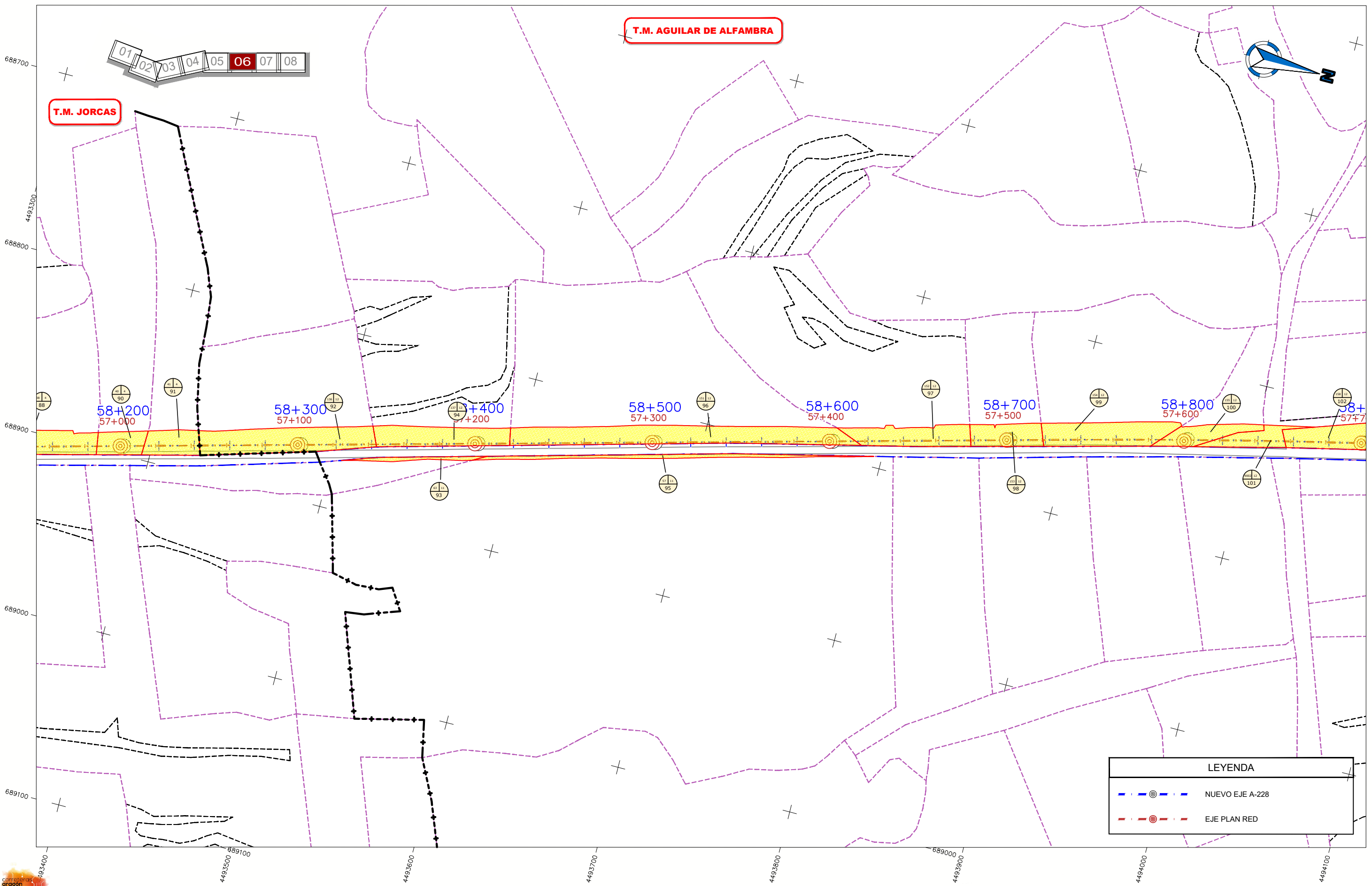
TÍTULO DEL PLANO **EXPROPIACIONES**

FECHA **MAR-2022**  
HOJA **05 DE 08**

T.M. AGUILAR DE ALFAMBRA

T.M. JORCAS

01 02 03 04 05 06 07 08



LEYENDA	
	NUEVO EJE A-228
	EJE PLAN RED

NOM. FICHERO: 10-UE02-DR-15-LE-EXPROPIACIONES-DD01.dwg



**GOBIERNO DE ARAGON**

Departamento de Vertebración del Territorio, Movilidad y Vivienda

DIRECCIÓN GENERAL DE CARRETERAS

EL CONSULTOR  
**ayesa**

POR EL CONSULTOR  
D. Sebastià Ribot Florit

LA INGENIERA DIRECTORA DEL PROYECTO  
D<sup>a</sup>. Laura Gargallo Izquierdo

ESCALA  
0 20 40  
**1 : 1000**  
EN ORIGINAL UNE A1

DESIGNACIÓN DE LA OBRA  
**PROYECTO DE TRAZADO DE LOS ITINERARIOS DEL PLAN EXTRAORDINARIO DE CARRETERAS DE LA RAA (2020 - 2025)**

CLAVE  
**IMA-PT-ITI 10**

UD. EJECUCIÓN  
**02**

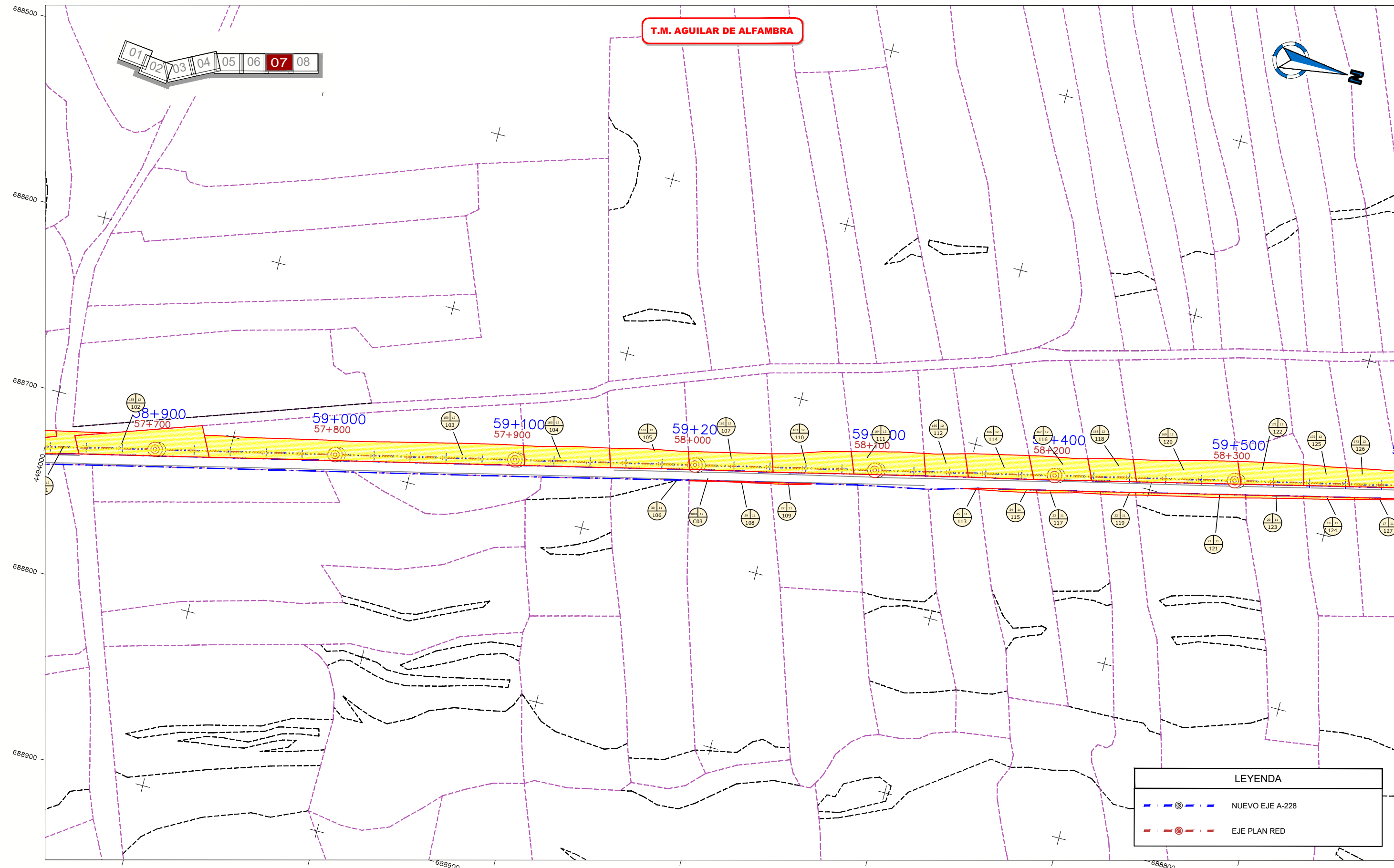
PLANO Nº  
**15**

TÍTULO DEL PLANO  
**EXPROPIACIONES**

FECHA  
**MAR-2022**  
HOJA **06** DE **08**

T.M. AGUILAR DE ALFAMBRA

01 02 03 04 05 06 07 08



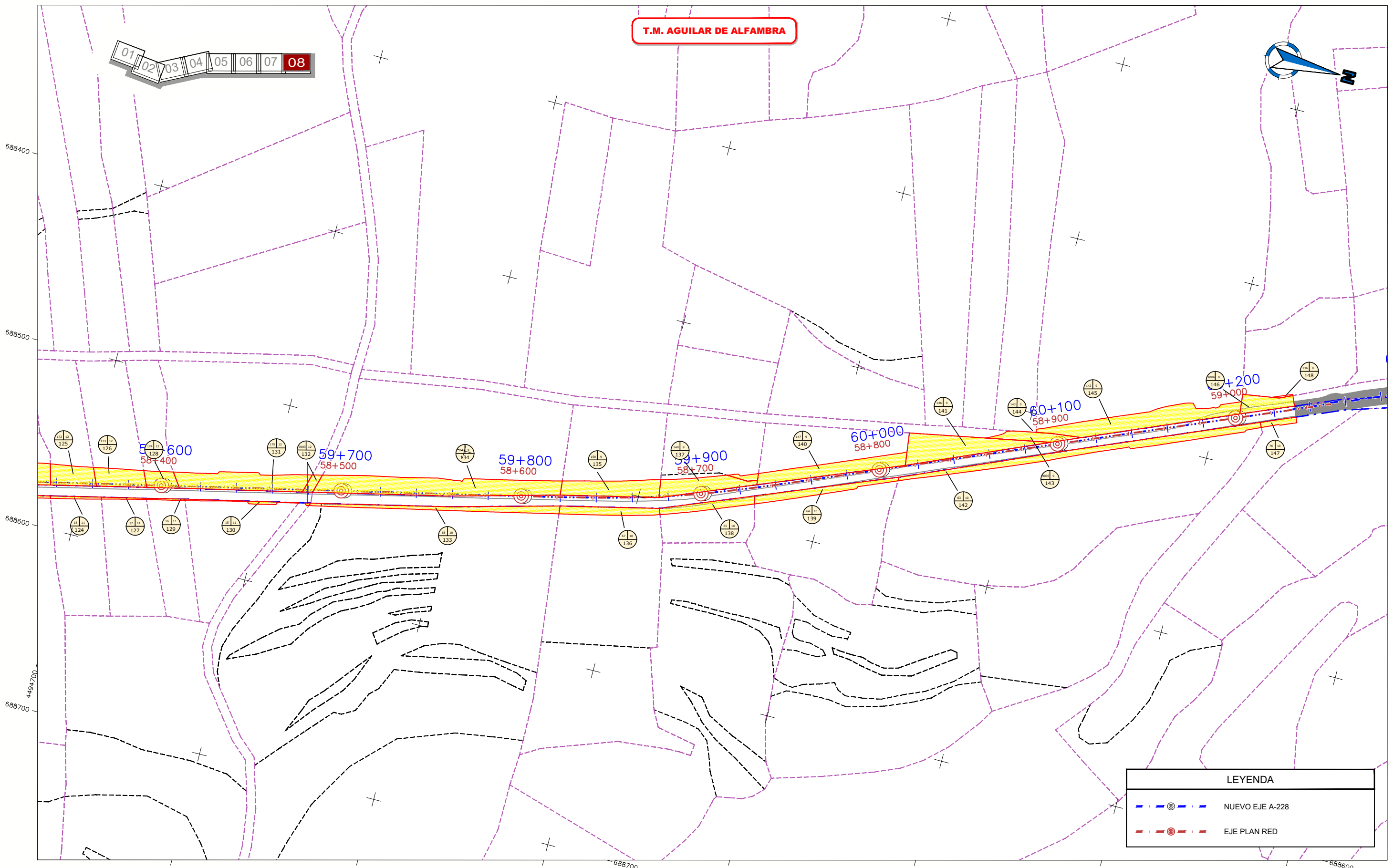
LEYENDA	
	NUEVO EJE A-228
	EJE PLAN RED

NOM. FICHERO: 10-UE02-DR-15-LE-EXPROPIACIONES-001.dwg



T.M. AGUILAR DE ALFAMBRA

01 02 03 04 05 06 07 08



LEYENDA	
	NUEVO EJE A-228
	EJE PLAN RED

NOM. FICHERO: 10-UE02-DR-15-LE-EXPROPIACIONES-DOI.dwg

