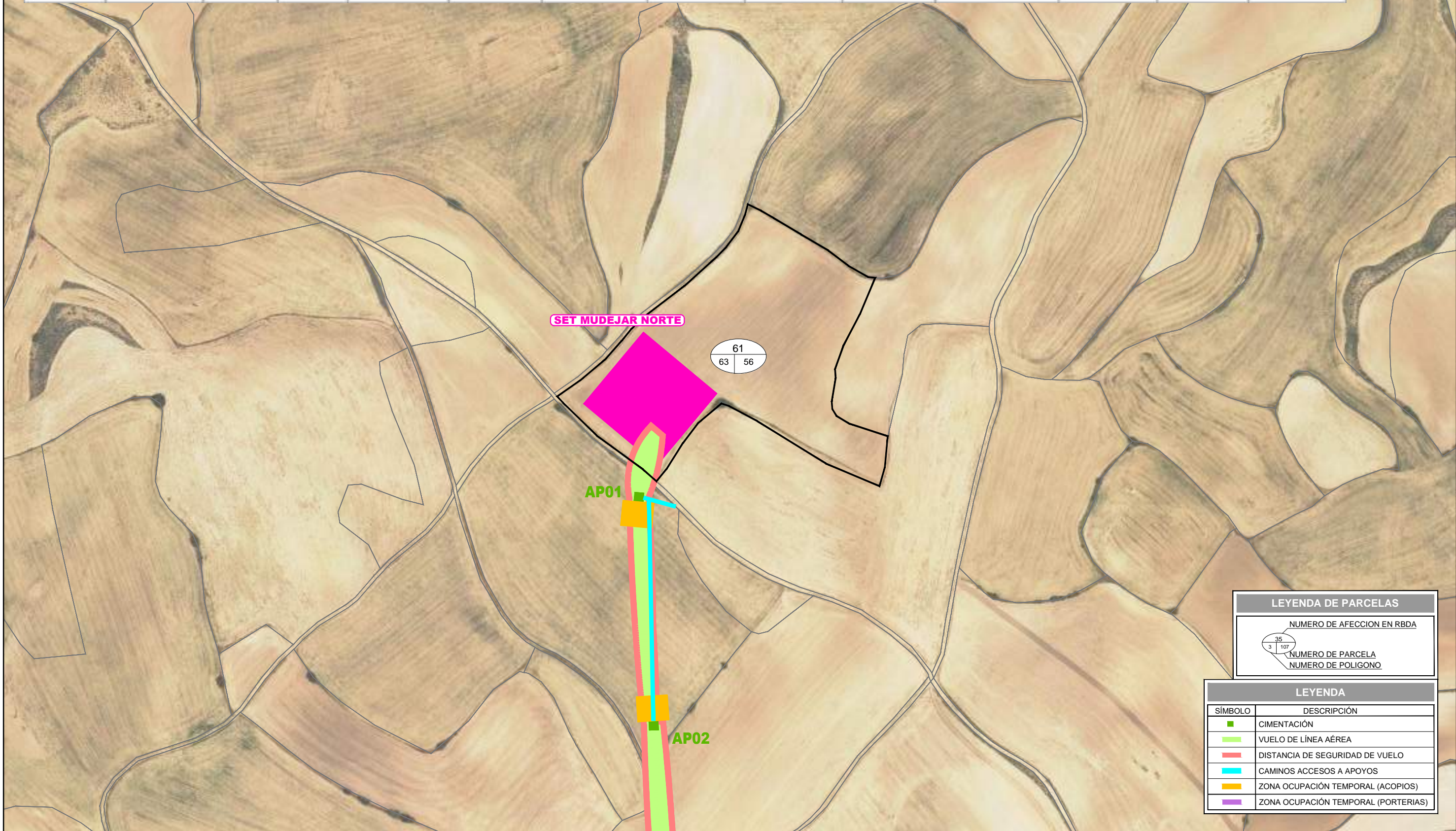


LAAT 220KV LÍNEA 6 TRAMO 2

DATOS PARCELA						APOYOS		VUELO			OC. TEMPORAL		CAMINO DE ACCESO A APOYOS
ID. AFECCIÓN	REF. CATASTRAL	POLIGONO	PARCELA	SUP. PARCELA (m ²)	TÉRMINO MUNICIPAL	ENUM.	SUP. AFECTADA (m ²)	AFECCIÓN LINEAL	SUP. AFECTADA (m ²)	ZONA DE NO EDIFICABILIDAD SUP. AFECTADA (m ²)	PORTERIAS SUP. AFECTADA (m ²)	ACOPIOS SUP. AFECTADA (m ²)	SUP. AFECTADA (m ²)
61	44128A06300056	63	56	30289	HIJAR			31,43	435,23	834,76			



LEYENDA DE PARCELAS	
	NUMERO DE AFECCION EN RBDA
	NUMERO DE PARCELA
	NUMERO DE POLIGONO

LEYENDA	
SÍMBOLO	DESCRIPCIÓN
	CIMENTACIÓN
	VUELO DE LÍNEA AÉREA
	DISTANCIA DE SEGURIDAD DE VUELO
	CAMINOS ACCESOS A APOYOS
	ZONA OCUPACIÓN TEMPORAL (ACOPIOS)
	ZONA OCUPACIÓN TEMPORAL (PORTERIAS)

REVISIÓN	FECHA	DIBUJADO	REVISADO	APROBADO	DESCRIPCIÓN
A	MAYO 2021	S.C.G.	J.O.M.	J.L.O.	Versión inicial

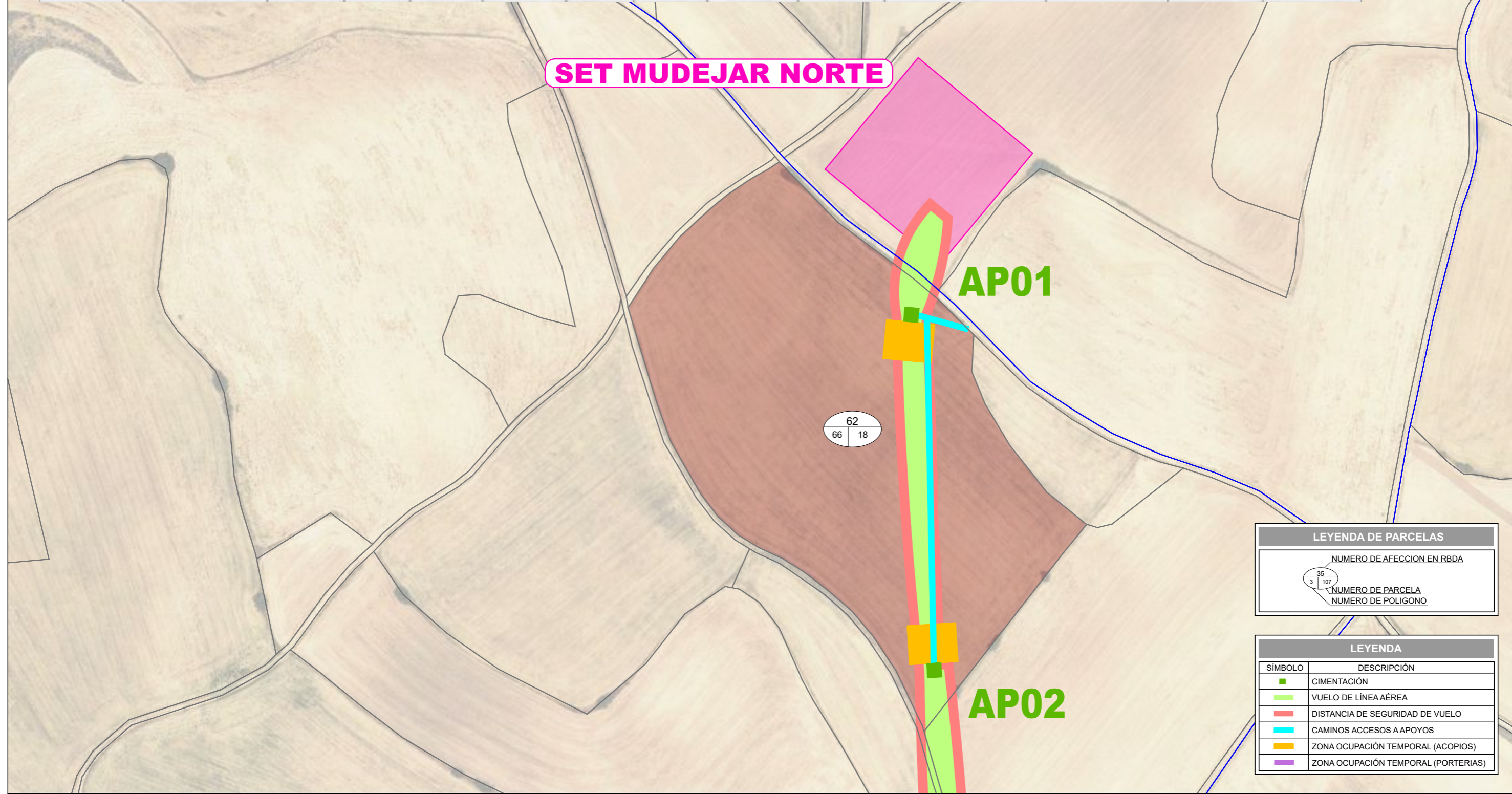
LAAT 220 KV	PROYECTO	PROYECTO LAAT 220 kV - LÍNEA 6 TRAMO 2 TT.MM. de Híjar y Andorra (Teruel)	FORMATO	A3
	AUTOR	 INGENIERIA Y PROYECTOS	TÍTULO	SEPARATA DECLARACIÓN DE UTILIDAD PÚBLICA POL. 63 PARC. 56 TM HIJAR
		 AL SERVICIO DE LA EMPRESA JOSE LUIS OVELLEIRO MEDINA Colegiado n.º 1.937	PLANO Nº	342016902-331507-051.61
			ESCALA	1/3.000
			REVISIÓN	A

LAAT 220 kV LÍNEA 6 TRAMO 2

DATOS PARCELA						APOYOS		VUELO			OC. TEMPORAL		CAMINO DE ACCESO A APOYOS
ID. AFECCIÓN	REF. CATASTRAL	POLIGONO	PARCELA	SUP. PARCELA (m ²)	TÉRMINO MUNICIPAL	ENUM.	SUP. AFECTADA (m ²)	AFECCIÓN LINEAL	SUP. AFECTADA (m ²)	ZONA DE NO EDIFICABILIDAD SUP. AFECTADA (m ²)	PORTERIAS SUP. AFECTADA (m ²)	ACOPIOS SUP. AFECTADA (m ²)	SUP. AFECTADA (m ²)
62	44128A06600018	66	18	34552	HUJAR	AP01AP02	170,55	223,66	2161,53	4412,30		1000,00	615,25



SET MUDEJAR NORTE



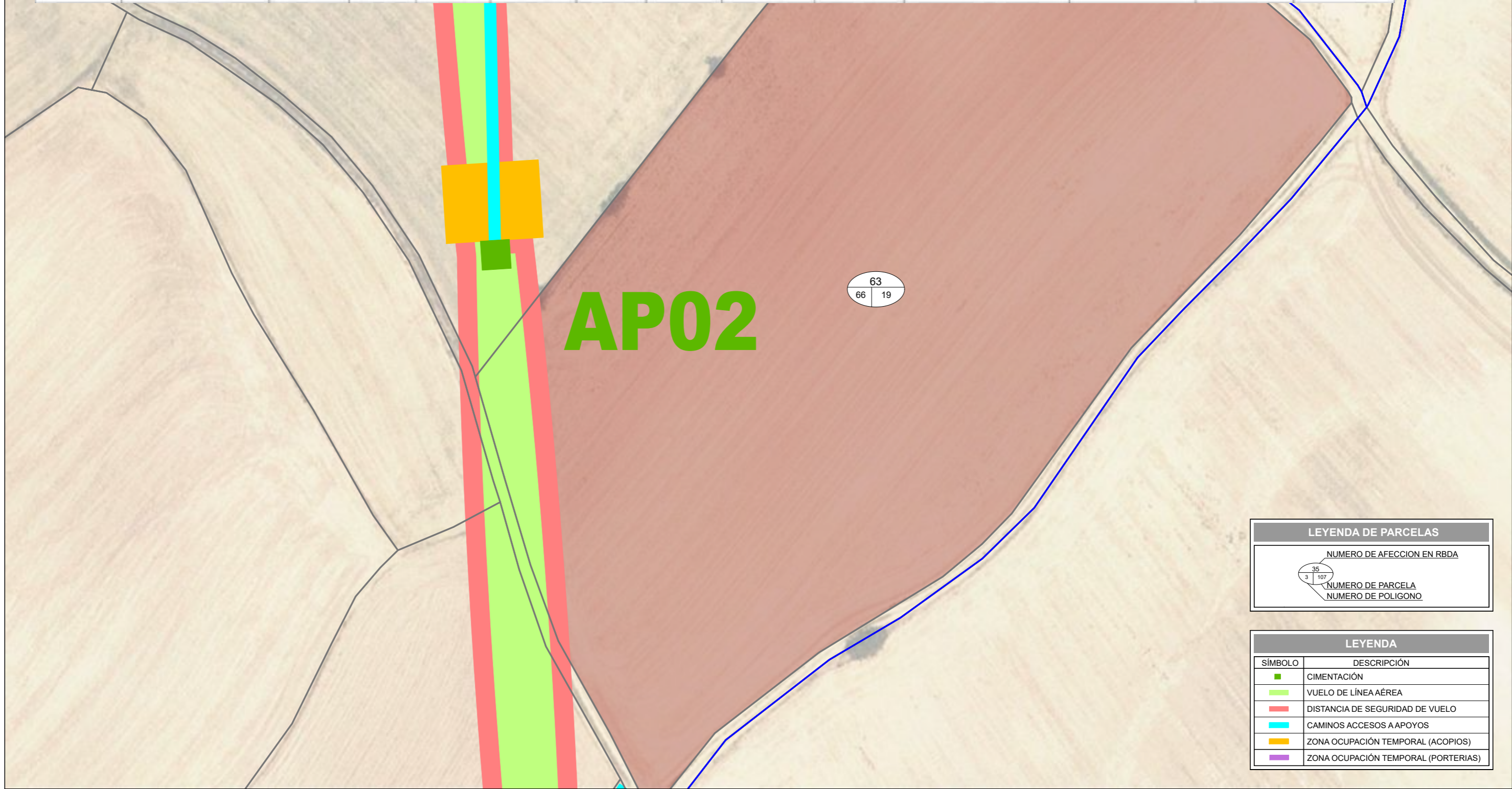
LEYENDA DE PARCELAS	
	NUMERO DE AFECCION EN RBDA
	NUMERO DE PARCELA NUMERO DE POLIGONO

LEYENDA	
SÍMBOLO	DESCRIPCIÓN
	CIMENTACIÓN
	VUELO DE LÍNEA AÉREA
	DISTANCIA DE SEGURIDAD DE VUELO
	CAMINOS ACCESOS A APOYOS
	ZONA OCUPACIÓN TEMPORAL (ACOPIOS)
	ZONA OCUPACIÓN TEMPORAL (PORTERIAS)

					CLIENTE	PROYECTO ANEXO PROYECTO LAAT 220 kV - LÍNEA 6 TRAMO 2 TT.MM. de Híjar y Andorra (Teruel)			FORMATO B
					LAAT 220 kV	AUTOR TÍTULO CATASTRO POL. 66 PARC. 18 - TM HIJAR			ESCALA 1/2.000
B	SEPT 2023	I.M.C.	E.O.V.	J.L.O.	Segunda Versión	FIRMA DEL INGENIERO TÍTULO CATASTRO			REVISIÓN
A	MAYO 2023	V.R.A.	E.O.V.	J.L.O.	Versión inicial	AL SERVICIO DE LA EMPRESA JOSE LUIS OVELLEIRO MEDINA Colegiado n.º 1.937			PLANO Nº 342016903-333501-050.05
REVISIÓN	FECHA	DIBUJADO	REVISADO	APROBADO	DESCRIPCIÓN				

LAAT 220 kV LÍNEA 6 TRAMO 2

DATOS PARCELA						APOYOS		VUELO			OC. TEMPORAL		CAMINO DE ACCESO A APOYOS
ID. AFECCION	REF. CATASTRAL	POLIGONO	PARCELA	SUP. PARCELA (m ²)	TÉRMINO MUNICIPAL	ENUM.	SUP. AFECTADA (m ²)	AFECCIÓN LINEAL	SUP. AFECTADA (m ²)	ZONA DE NO EDIFICABILIDAD SUP. AFECTADA (m ²)	PORTERIAS SUP. AFECTADA (m ²)	ACOPIOS SUP. AFECTADA (m ²)	SUP. AFECTADA (m ²)
63	44128A06600019	66	19	28619	HIJAR			41,23	553,40	990,51			



LEYENDA DE PARCELAS	
	NUMERO DE AFECCION EN RBDA
	NUMERO DE PARCELA NUMERO DE POLIGONO

LEYENDA	
SÍMBOLO	DESCRIPCIÓN
	CIMENTACIÓN
	VUELO DE LÍNEA AÉREA
	DISTANCIA DE SEGURIDAD DE VUELO
	CAMINOS ACCESOS A APOYOS
	ZONA OCUPACIÓN TEMPORAL (ACOPIOS)
	ZONA OCUPACIÓN TEMPORAL (PORTERIAS)

					LAAT 220 kV	CLIENTE	PROYECTO	ANEXO PROYECTO LAAT 220 kV - LÍNEA 6 TRAMO 2 TT.MM. de Híjar y Andorra (Teruel)	FORMATO	A3
						AUTOR	TÍTULO	CATASTRO POL. 66 PARC. 19 - TM HIJAR	ESCALA	1/1.000
							PLANO Nº	342016903-333501-050.03	REVISIÓN	A
A	NOVIEMBRE 2023	E.O.V.	E.O.V.	J.L.O.	Versión inicial					
REVISIÓN	FECHA	DIBUJADO	REVISADO	APROBADO	DESCRIPCIÓN					



FIRMA DEL INGENIERO
 (AL SERVICIO DE LA EMPRESA)
 JOSE LUIS OVELLEIRO MEDINA
 Colegiado n.º 1.937

LAAT 220 kV LÍNEA 6 TRAMO 2



DATOS PARCELA						APOYOS		VUELO			OC. TEMPORAL		CAMINO DE ACCESO A APOYOS
ID. AFECCIÓN	REF. CATASTRAL	POLIGONO	PARCELA	SUP. PARCELA (m ²)	TÉRMINO MUNICIPAL	ENUM.	SUP. AFECTADA (m ²)	AFECCIÓN LINEAL	SUP. AFECTADA (m ²)	ZONA DE NO EDIFICABILIDAD SUP. AFECTADA (m ²)	PORTERIAS SUP. AFECTADA (m ²)	ACOPIOS SUP. AFECTADA (m ²)	SUP. AFECTADA (m ²)
64	44128A06600021	66	21	26288	HUAR			89,93	1264,86	2059,13			

AP03

64
66 | 21

LEYENDA DE PARCELAS	
	NUMERO DE AFECCION EN RBDA
	NUMERO DE PARCELA NUMERO DE POLIGONO

LEYENDA	
SÍMBOLO	DESCRIPCIÓN
	CIMENTACIÓN
	VUELO DE LÍNEA AÉREA
	DISTANCIA DE SEGURIDAD DE VUELO
	CAMINOS ACCESOS A APOYOS
	ZONA OCUPACIÓN TEMPORAL (ACOPIOS)
	ZONA OCUPACIÓN TEMPORAL (PORTERIAS)

						LAAT 220 kV	CLIENTE	PROYECTO	ANEXO PROYECTO LAAT 220 kV - LÍNEA 6 TRAMO 2 TT.MM. de Hjar y Andorra (Teruel)	FORMATO	A3
								AUTOR		TÍTULO	CATASTRO POL. 66 PARC. 21 - TM HIJAR
										ESCALA	1/2.000
									(AL SERVICIO DE LA EMPRESA) JOSE LUIS OVELLEIRO MEDINA Colegiado n.º 1.937	PLANO Nº	342016903-333501-050.06
B	SEPT 2023	I.M.C.	E.O.V.	J.L.O.	Segunda Versión					REVISIÓN	B
A	MAYO 2023	V.R.A.	E.O.V.	J.L.O.	Versión inicial						
REVISIÓN	FECHA	DIBUJADO	REVISADO	APROBADO	DESCRIPCIÓN						

LAAT 220 kV LÍNEA 6 TRAMO 2

DATOS PARCELA						APOYOS		VUELO			OC. TEMPORAL		CAMINO DE ACCESO A APOYOS
ID. AFECCIÓN	REF. CATASTRAL	POLIGONO	PARCELA	SUP. PARCELA (m ²)	TERMINO MUNICIPAL	ENUM.	SUP. AFECTADA (m ²)	AFECCIÓN LINEAL	SUP. AFECTADA (m ²)	ZONA DE NO EDIFICABILIDAD SUP. AFECTADA (m ²)	PORTERIAS SUP. AFECTADA (m ²)	ACOPIOS SUP. AFECTADA (m ²)	SUP. AFECTADA (m ²)
65	44128A06600022	66	22	63642	HUAR	AP03	92,54	318,95	9867,68	13395,40		500,00	167,01



AP03

65
66 22

LEYENDA DE PARCELAS	
	NUMERO DE AFECCION EN RBDA
	NUMERO DE PARCELA NUMERO DE POLIGONO

LEYENDA	
SÍMBOLO	DESCRIPCIÓN
	CIMENTACIÓN
	VUELO DE LÍNEA AÉREA
	DISTANCIA DE SEGURIDAD DE VUELO
	CAMINOS ACCESOS A APOYOS
	ZONA OCUPACIÓN TEMPORAL (ACOPIOS)
	ZONA OCUPACIÓN TEMPORAL (PORTERIAS)

REVISIÓN	FECHA	DIBUJADO	REVISADO	APROBADO	DESCRIPCIÓN
B	SEPT 2023	I.M.C.	E.O.V.	J.L.O.	Segunda Versión
A	MAYO 2023	V.R.A.	E.O.V.	J.L.O.	Versión inicial

LAAT 220 kV

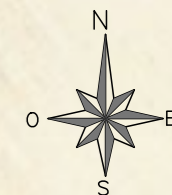
CLIENTE

PROYECTO	ANEXO PROYECTO LAAT 220 kV - LÍNEA 6 TRAMO 2 TT.MM. de Hjar y Andorra (Teruel)	FORMATO	A3
AUTOR		TÍTULO	CATASTRO POL. 66 PARC. 22 - TM HIJAR
PLANO Nº	342016903-333501-050.04	REVISIÓN	B

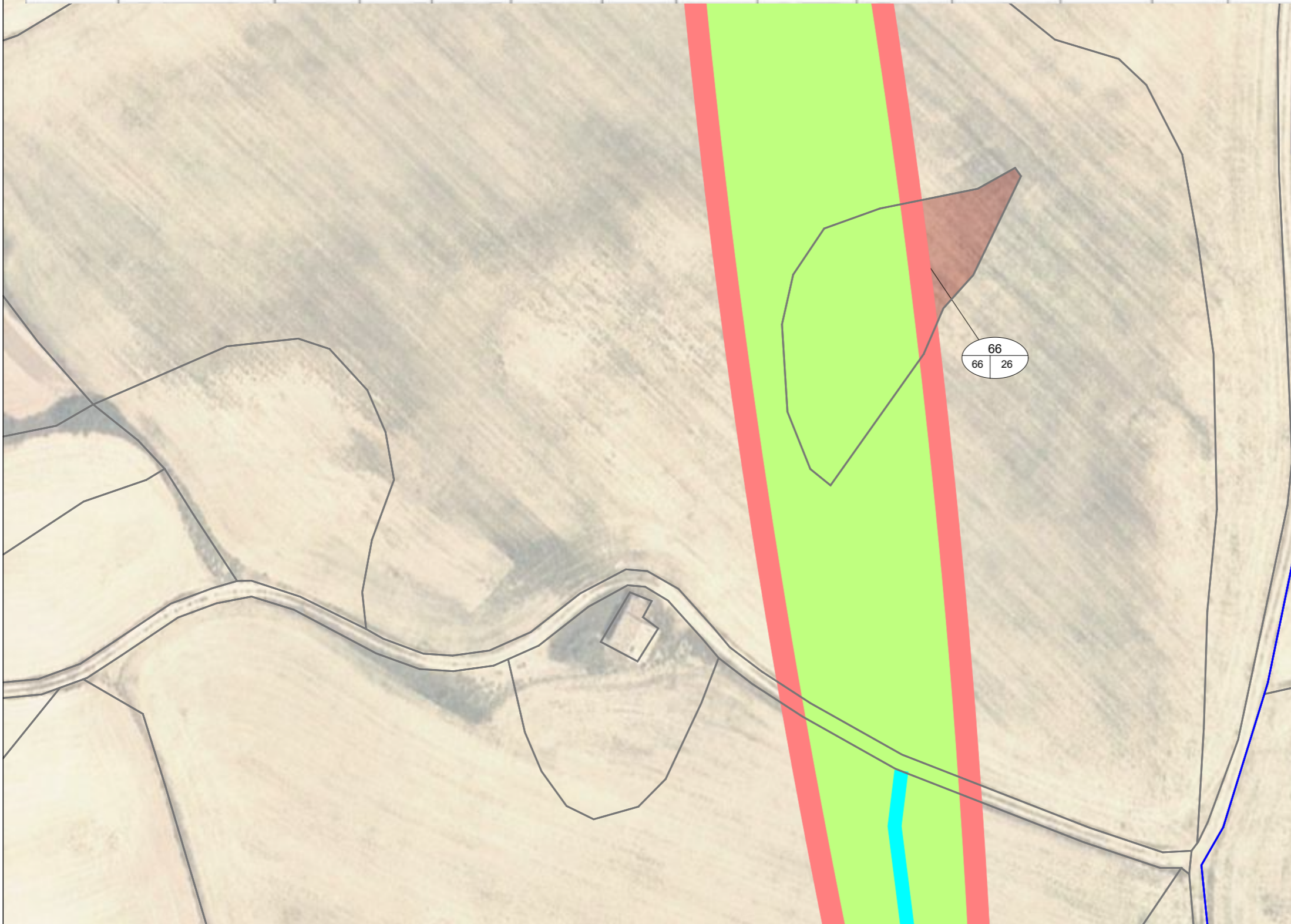
FIRMA DEL INGENIERO

 (AL SERVICIO DE LA EMPRESA)
 JOSE LUIS OVELLEIRO MEDINA
 Colegiado n.º 1.937

LAAT 220 kV LÍNEA 6 TRAMO 2



DATOS PARCELA						APOYOS		VUELO			OC. TEMPORAL		CAMINO DE ACCESO A APOYOS
ID. AFECCIÓN	REF. CATASTRAL	POLÍGONO	PARCELA	SUP. PARCELA (m ²)	TERMINO MUNICIPAL	ENUM.	SUP. AFECTADA (m ²)	AFECCIÓN LINEAL	SUP. AFECTADA (m ²)	ZONA DE NO EDIFICABILIDAD AD SUP. AFECTADA (m ²)	PORTERIAS SUP. AFECTADA (m ²)	ACOPIOS SUP. AFECTADA (m ²)	SUP. AFECTADA (m ²)
66	44128A06600026	66	26	1845	HUAR			51,02	1335,60	1495,02			



LEYENDA DE PARCELAS	
	NUMERO DE AFECCION EN RBDA
	NUMERO DE PARCELA NUMERO DE POLIGONO

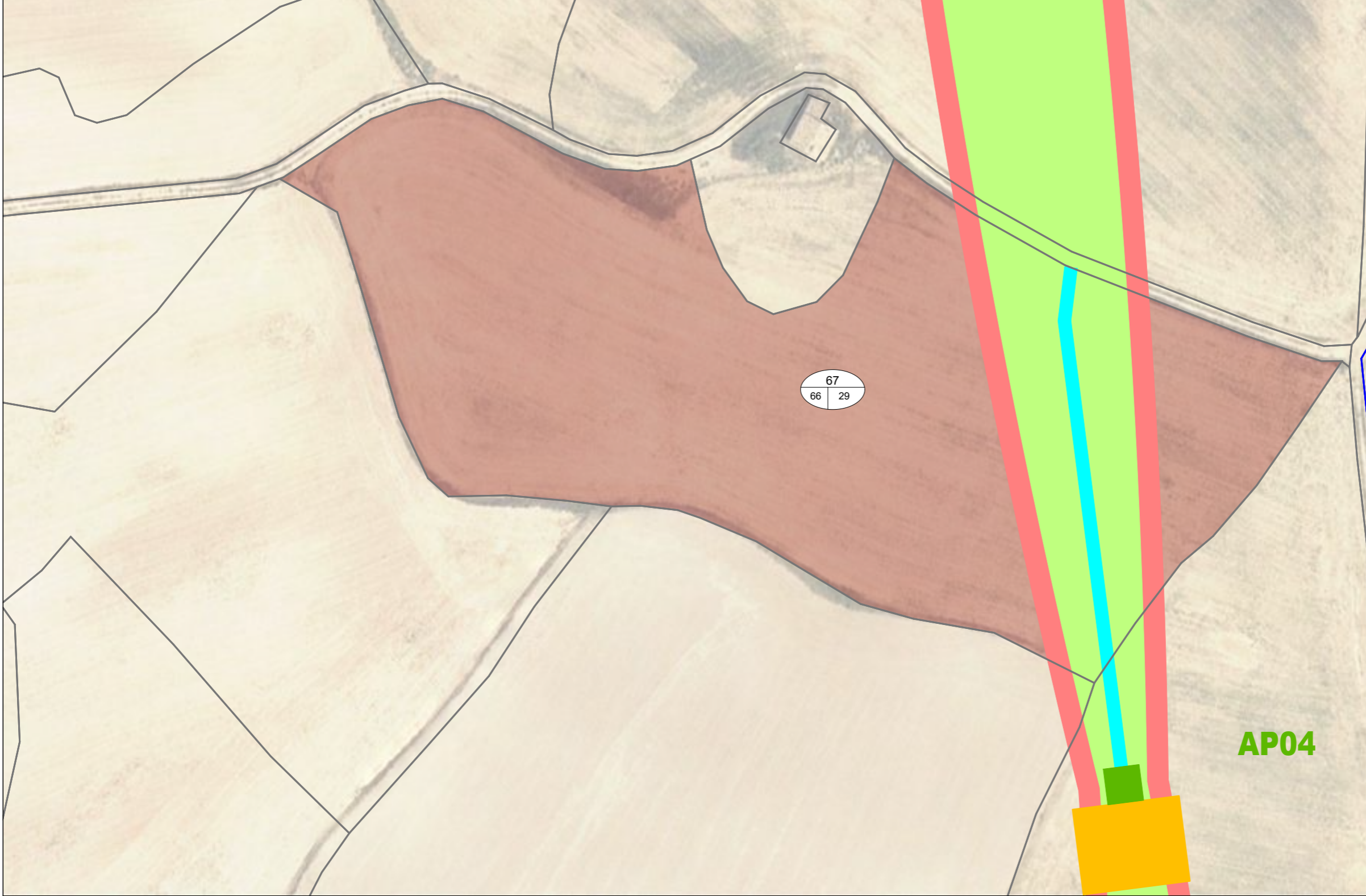
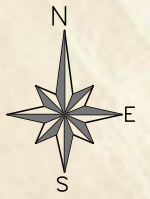
LEYENDA	
SÍMBOLO	DESCRIPCIÓN
	CIMENTACIÓN
	VUELO DE LÍNEA AÉREA
	DISTANCIA DE SEGURIDAD DE VUELO
	CAMINOS ACCESOS A APOYOS
	ZONA OCUPACIÓN TEMPORAL (ACOPIOS)
	ZONA OCUPACIÓN TEMPORAL (PORTERIAS)

					CLIENTE	PROYECTO	ANEXO PROYECTO LAAT 220 kV - LÍNEA 6 TRAMO 2 TT.MM. de Hjar y Andorra (Teruel)		FORMATO	A3				
					LAAT 220 kV	AUTOR	 INGENIERIA Y PROYECTOS	FIRMA DEL INGENIERO (AL SERVICIO DE LA EMPRESA) JOSE LUIS OVELLEIRO MEDINA Colegiado n.º 1.937	TÍTULO	CATASTRO POL. 66 PARC. 26 - TM HIJAR	ESCALA	1/1.000		
									REVISIÓN	FECHA	DIBUJADO	REVISADO	APROBADO	DESCRIPCIÓN

B	SEPT 2023	I.M.C.	E.O.V.	J.L.O.	Segunda Versión				
A	MAYO 2023	V.R.A.	E.O.V.	J.L.O.	Versión inicial				
REVISIÓN	FECHA	DIBUJADO	REVISADO	APROBADO	DESCRIPCIÓN				

LAAT 220 kV LÍNEA 6 TRAMO 2

DATOS PARCELA						APOYOS		VUELO			OC. TEMPORAL		CAMINO DE ACCESO A APOYOS
ID. AFECCIÓN	REF. CATASTRAL	POLIGONO	PARCELA	SUP. PARCELA (m ²)	TERMINO MUNICIPAL	ENUM.	SUP. AFECTADA (m ²)	AFECCIÓN LINEAL	SUP. AFECTADA (m ²)	ZONA DE NO EDIFICABILIDAD AD SUP. AFECTADA (m ²)	PORTERIAS SUP. AFECTADA (m ²)	ACOPIOS SUP. AFECTADA (m ²)	SUP. AFECTADA (m ²)
67	44128A06600029	66	29	16881	HUAR			94,57	2385,14	3284,06			278,37



67
66 | 29

AP04

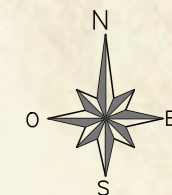
LEYENDA DE PARCELAS	
	NUMERO DE AFECCION EN RBDA
	NUMERO DE PARCELA NUMERO DE POLIGONO

LEYENDA	
SÍMBOLO	DESCRIPCIÓN
	CIMENTACIÓN
	VUELO DE LÍNEA AÉREA
	DISTANCIA DE SEGURIDAD DE VUELO
	CAMINOS ACCESOS A APOYOS
	ZONA OCUPACIÓN TEMPORAL (ACOPIOS)
	ZONA OCUPACIÓN TEMPORAL (PORTERIAS)

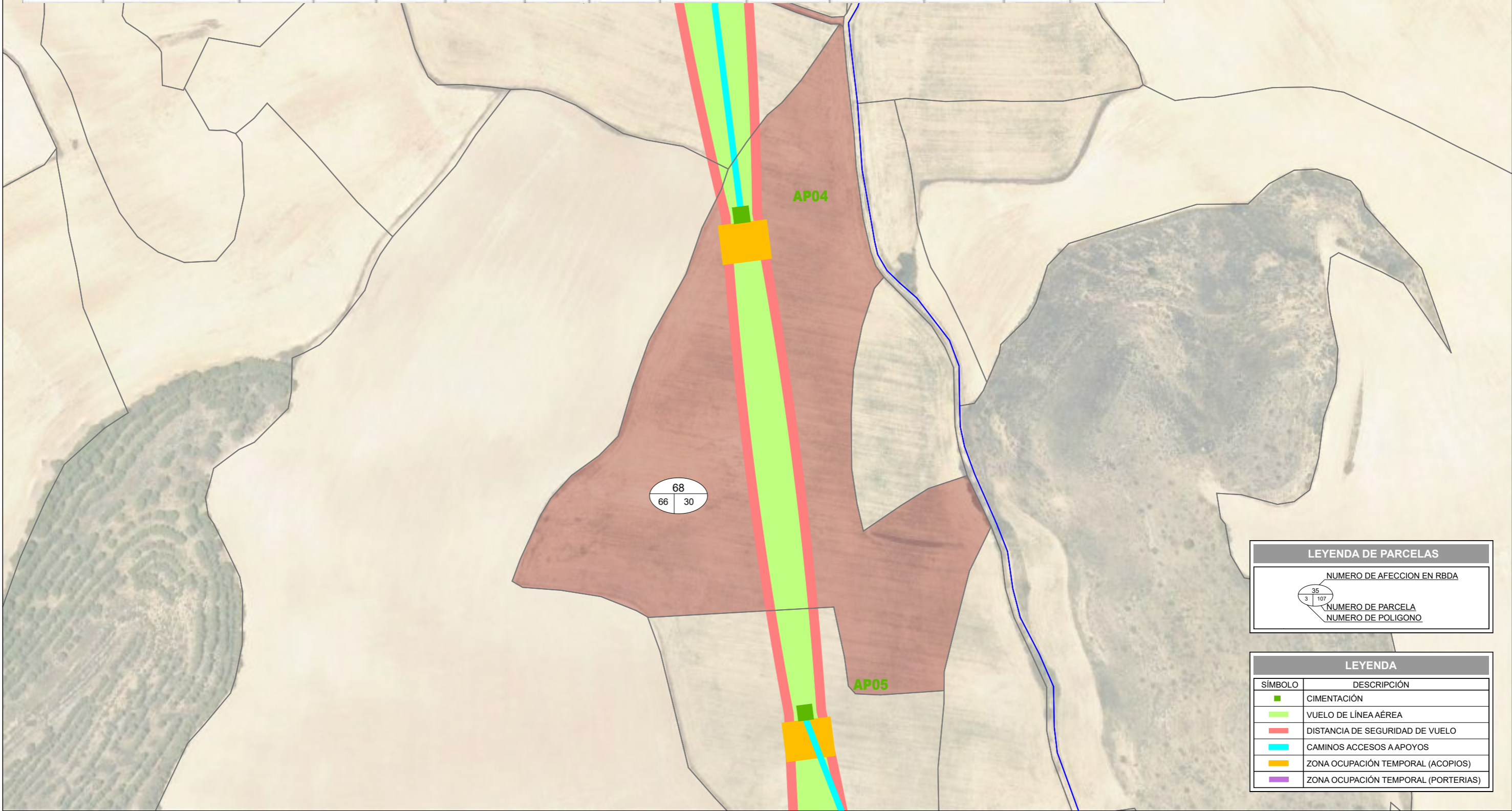
					CLIENTE	PROYECTO	ANEXO PROYECTO LAAT 220 kV - LÍNEA 6 TRAMO 2 TT.MM. de Hjar y Andorra (Teruel)		FORMATO	A3				
					LAAT 220 kV	AUTOR	 INGENIERIA Y PROYECTOS	FIRMA DEL INGENIERO (AL SERVICIO DE LA EMPRESA) JOSE LUIS OVELLEIRO MEDINA Colegiado n.º 1.937	TÍTULO	CATASTRO POL. 66 PARC. 29 - TM HIJAR	ESCALA	1/1.000		
									REVISIÓN	FECHA	DIBUJADO	REVISADO	APROBADO	DESCRIPCIÓN

B	SEPT 2023	I.M.C.	E.O.V.	J.L.O.	Segunda Versión				
A	MAYO 2023	V.R.A.	E.O.V.	J.L.O.	Versión inicial				
REVISIÓN	FECHA	DIBUJADO	REVISADO	APROBADO	DESCRIPCIÓN				

LAAT 220 kV LÍNEA 6 TRAMO 2



DATOS PARCELA						APOYOS		VUELO			OC. TEMPORAL		CAMINO DE ACCESO A APOYOS
ID. AFECCIÓN	REF. CATASTRAL	POLIGONO	PARCELA	SUP. PARCELA (m ²)	TERMINO MUNICIPAL	ENUM.	SUP. AFECTADA (m ²)	AFECCIÓN LINEAL	SUP. AFECTADA (m ²)	ZONA DE NO EDIFICABILIDAD AD SUP. AFECTADA (m ²)	PORTERIAS SUP. AFECTADA (m ²)	ACOPIOS SUP. AFECTADA (m ²)	SUP. AFECTADA (m ²)
68	44128A06600030	66	30	36017	HUAR	AP04	71,06	233,97	3944,96	6277,12		500,00	76,41



68
66 30

LEYENDA DE PARCELAS	
	NUMERO DE AFECCION EN RBDA
	NUMERO DE PARCELA NUMERO DE POLIGONO

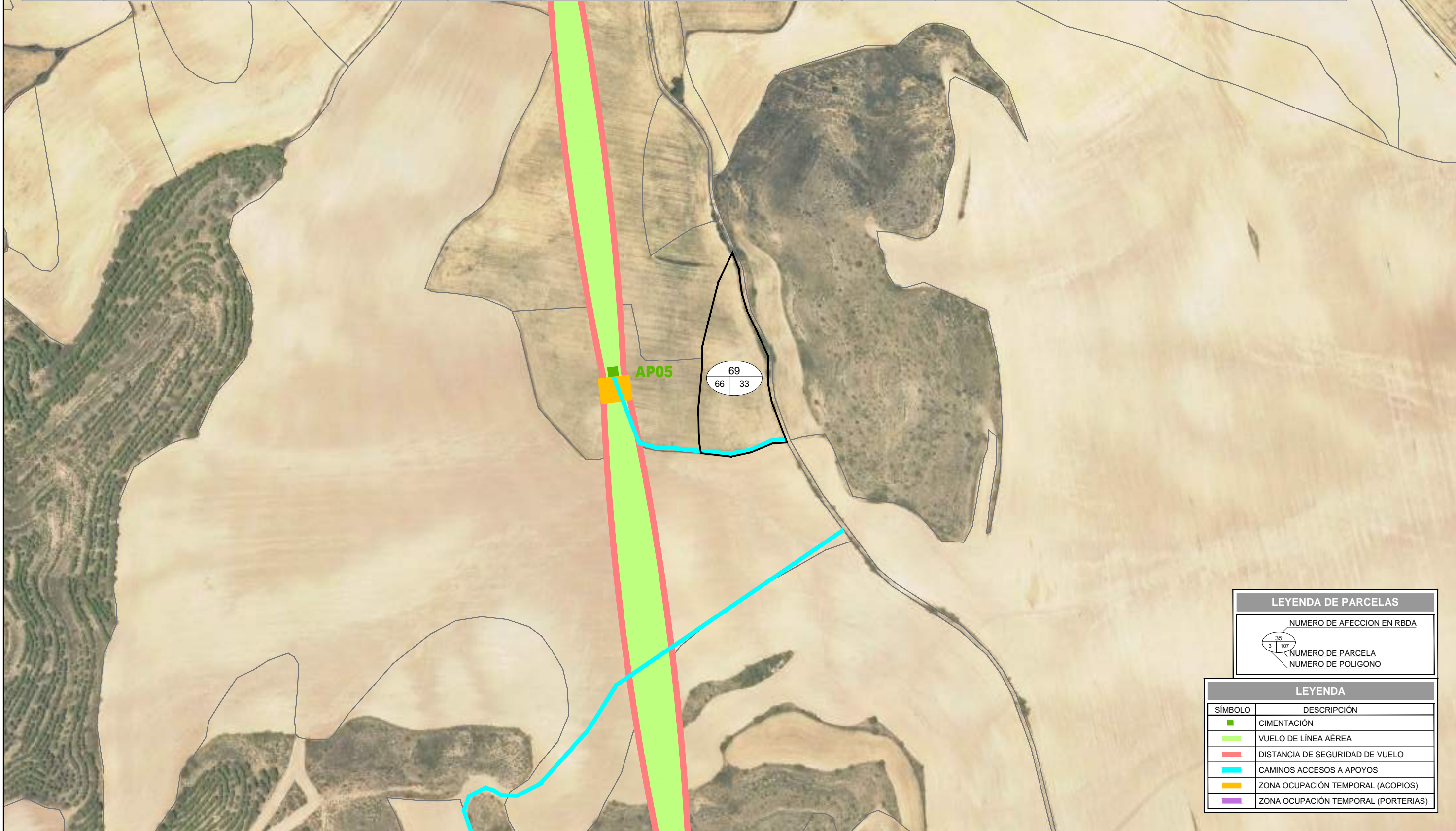
LEYENDA	
SÍMBOLO	DESCRIPCIÓN
	CIMENTACIÓN
	VUELO DE LÍNEA AÉREA
	DISTANCIA DE SEGURIDAD DE VUELO
	CAMINOS ACCESOS A APOYOS
	ZONA OCUPACIÓN TEMPORAL (ACOPIOS)
	ZONA OCUPACIÓN TEMPORAL (PORTERIAS)

					CLIENTE	PROYECTO	ANEXO PROYECTO LAAT 220 kV - LÍNEA 6 TRAMO 2 TT.MM. de Hjar y Andorra (Teruel)		FORMATO	A3
					LAAT 220 kV	AUTOR	 (AL SERVICIO DE LA EMPRESA) JOSE LUIS OVELLEIRO MEDINA Colegiado n.º 1.937		TÍTULO	CATASTRO POL. 66 PARC. 30 - TM HIJAR
B	SEPT 2023	I.M.C.	E.O.V.	J.L.O.		Segunda Versión	PLANO Nº	342016903-333501-050.07	ESCALA	1/2.000
A	MAYO 2023	V.R.A.	E.O.V.	J.L.O.	Versión inicial	REVISIÓN	B			
REVISIÓN	FECHA	DIBUJADO	REVISADO	APROBADO	DESCRIPCIÓN					

LAAT 220KV LÍNEA 6 TRAMO 2



DATOS PARCELA						APOYOS		VUELO			OC. TEMPORAL		CAMINO DE ACCESO A APOYOS
ID. AFECCIÓN	REF. CATASTRAL	POLIGONO	PARCELA	SUP. PARCELA (m ²)	TERMINO MUNICIPAL	ENUM.	SUP. AFECTADA (m ²)	AFECCIÓN LINEAL	SUP. AFECTADA (m ²)	ZONA DE NO EDIFICABILIDAD SUP. AFECTADA (m ²)	PORTERIAS SUP. AFECTADA (m ²)	ACOPIOS SUP. AFECTADA (m ²)	SUP. AFECTADA (m ²)
69	44128A06600033	66	33	6898	HIJAR								212,11



LEYENDA DE PARCELAS	
	NUMERO DE AFECCION EN RBDA
	NUMERO DE PARCELA
	NUMERO DE POLIGONO

LEYENDA	
SÍMBOLO	DESCRIPCIÓN
	CIMENTACIÓN
	VUELO DE LÍNEA AÉREA
	DISTANCIA DE SEGURIDAD DE VUELO
	CAMINOS ACCESOS A APOYOS
	ZONA OCUPACIÓN TEMPORAL (ACOPIOS)
	ZONA OCUPACIÓN TEMPORAL (PORTERIAS)

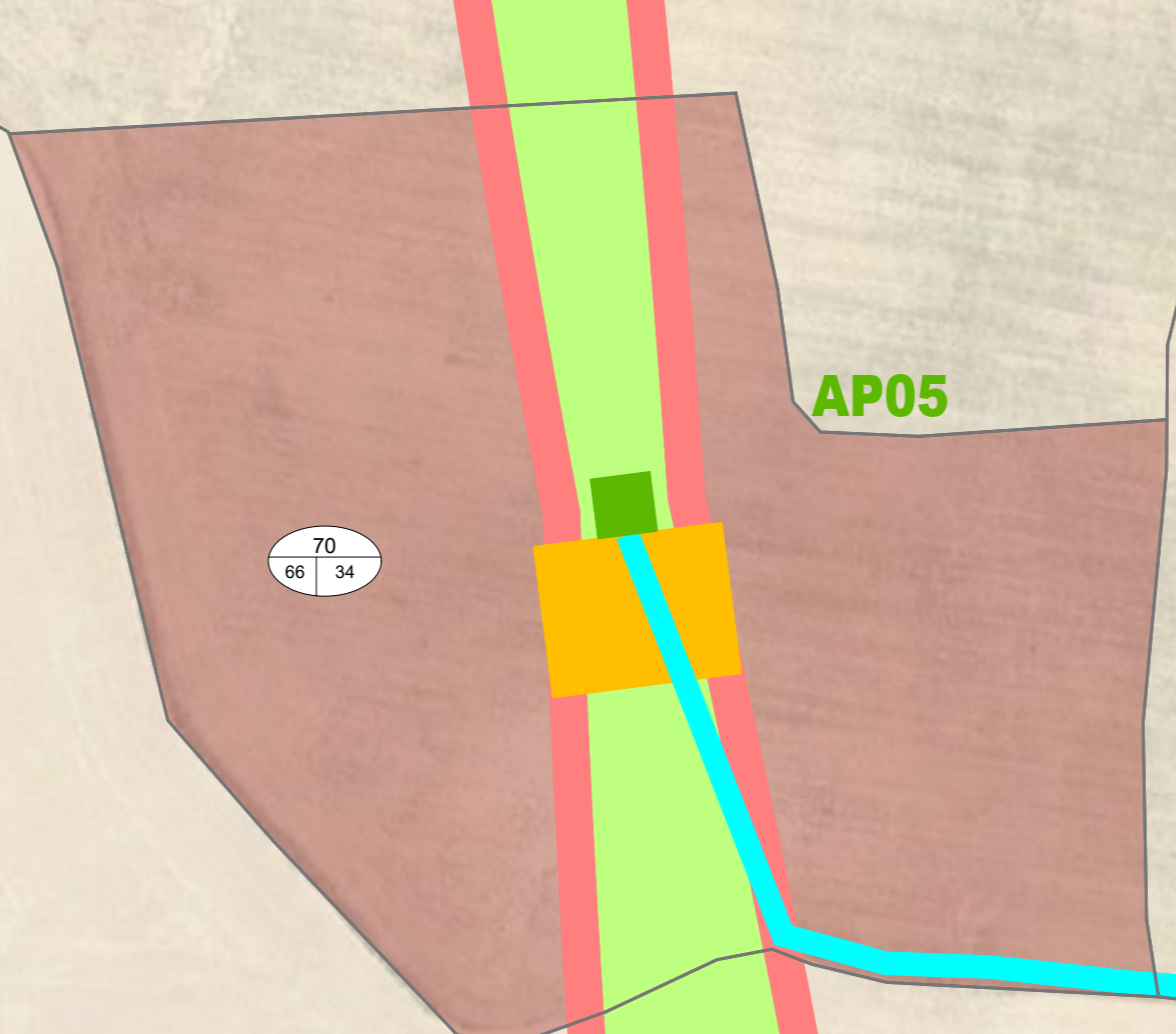
REVISIÓN	FECHA	DIBUJADO	REVISADO	APROBADO	DESCRIPCIÓN
A	MAYO 2021	S.C.G.	J.O.M.	J.L.O.	Versión inicial

LAAT 220 KV	PROYECTO	PROYECTO LAAT 220 kV - LÍNEA 6 TRAMO 2 TT.MM. de Híjar y Andorra (Teruel)	FORMATO	A3
	AUTOR	 <small>FIRMA DEL INGENIERO TÉCNICO INDUSTRIAL</small> <small>AL SERVICIO DE LA EMPRESA</small> JOSE LUIS OVELLEIRO MEDINA <small>Colegiado n.º 1.937</small>	TÍTULO	SEPARATA DECLARACIÓN DE UTILIDAD PÚBLICA POL. 66 PARC.33 TM HIJAR
		PLANO Nº	342016902-331507-051.69	REVISIÓN

LAAT 220 kV LÍNEA 6 TRAMO 2



DATOS PARCELA						APOYOS		VUELO			OC. TEMPORAL		CAMINO DE ACCESO A APOYOS
ID. AFECCIÓN	REF. CATASTRAL	POLÍGONO	PARCELA	SUP. PARCELA (m ²)	TÉRMINO MUNICIPAL	ENUM.	SUP. AFECTADA (m ²)	AFECCIÓN LINEAL	SUP. AFECTADA (m ²)	ZONA DE NO EDIFICABILIDAD AD SUP. AFECTADA (m ²)	PORTERIAS SUP. AFECTADA (m ²)	ACOPIOS SUP. AFECTADA (m ²)	SUP. AFECTADA (m ²)
70	44128A06600034	66	34	13254	HUAR	AP05	63,20	116,37	1834,98	3016,32		500,00	330,87



AP05

70
66 34

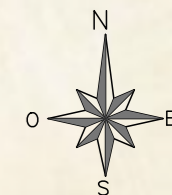
LEYENDA DE PARCELAS	
	NUMERO DE AFECCION EN RBDA
	NUMERO DE PARCELA
	NUMERO DE POLIGONO

LEYENDA	
SÍMBOLO	DESCRIPCIÓN
	CIMENTACIÓN
	VUELO DE LÍNEA AÉREA
	DISTANCIA DE SEGURIDAD DE VUELO
	CAMINOS ACCESOS A APOYOS
	ZONA OCUPACIÓN TEMPORAL (ACOPIOS)
	ZONA OCUPACIÓN TEMPORAL (PORTERIAS)

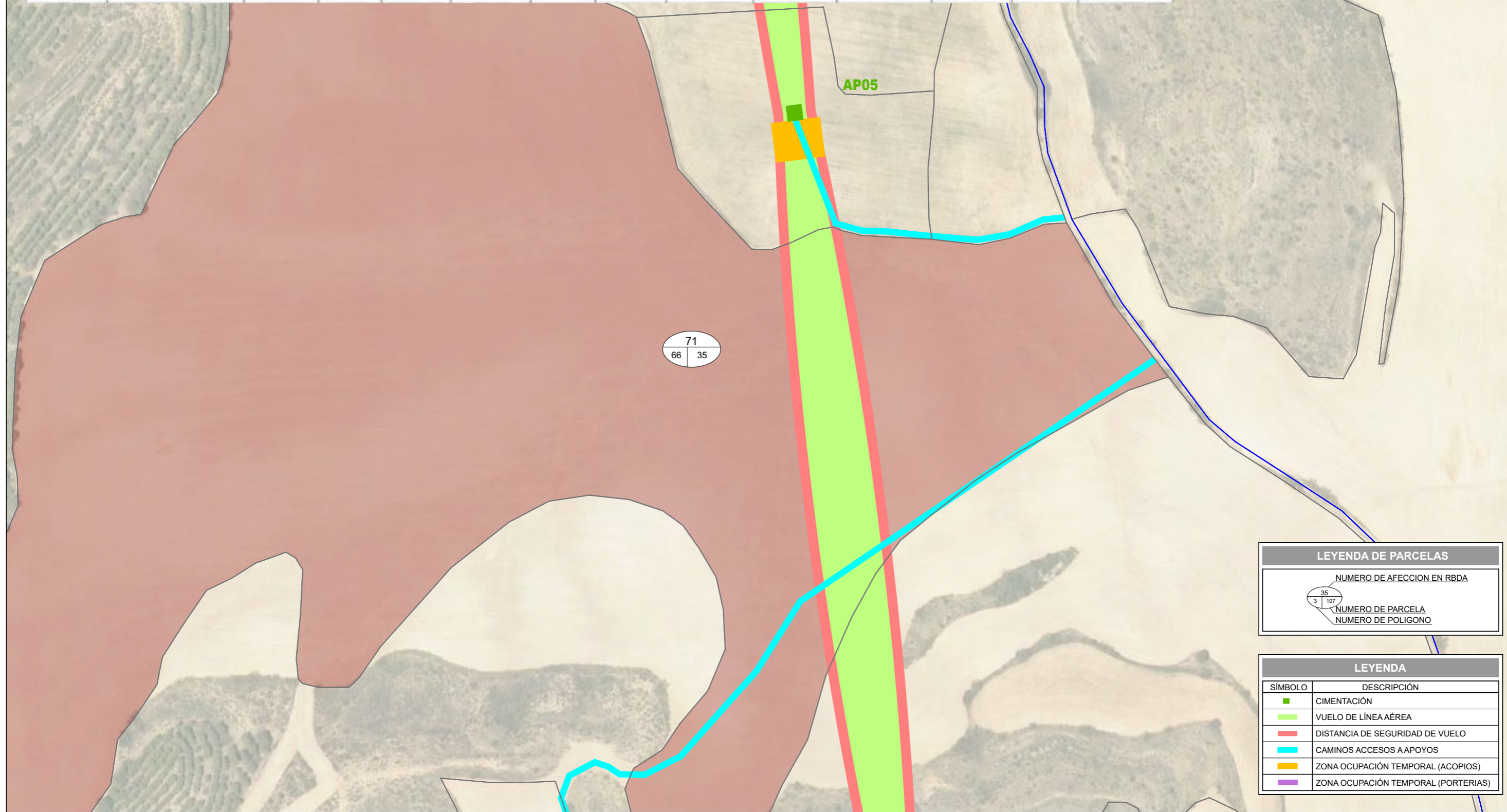
REVISIÓN	FECHA	DIBUJADO	REVISADO	APROBADO	DESCRIPCIÓN
B	SEPT 2023	I.M.C.	E.O.V.	J.L.O.	Segunda Versión
A	MAYO 2023	V.R.A.	E.O.V.	J.L.O.	Versión inicial

LAAT 220 kV	CLIENTE	PROYECTO	ANEXO PROYECTO LAAT 220 kV - LÍNEA 6 TRAMO 2 TT.MM. de Híjar y Andorra (Teruel)	FORMATO	A3	
	AUTOR	INGENIERIA Y PROYECTOS	TÍTULO	CATASTRO POL. 66 PARC. 34 - TM HIJAR	ESCALA	1/1.000
	FIRMA DEL INGENIERO	INGENIERO JOSÉ LUIS OVELLEIRO MEDINA Colegiado n.º 1.937	PLANO Nº	342016903-333501-050.11	REVISIÓN	B

LAAT 220 kV LÍNEA 6 TRAMO 2



DATOS PARCELA						APOYOS		VUELO			OC. TEMPORAL		CAMINO DE ACCESO A APOYOS
ID. AFECCIÓN	REF. CATASTRAL	POLÍGONO	PARCELA	SUP. PARCELA (m ²)	TERMINO MUNICIPAL	ENUM.	SUP. AFECTADA (m ²)	AFECCIÓN LINEAL	SUP. AFECTADA (m ²)	ZONA DE NO EDIFICABILIDAD AD SUP. AFECTADA (m ²)	PORTERIAS SUP. AFECTADA (m ²)	ACOPIOS SUP. AFECTAD A (m ²)	SUP. AFECTADA (m ²)
71	44128A06600035	66	35	181132	HUAR			193,21	5633,75	7657,31			941,96



LEYENDA DE PARCELAS	
	NUMERO DE AFECCION EN RBDA
	NUMERO DE PARCELA
	NUMERO DE POLIGONO

LEYENDA	
SÍMBOLO	DESCRIPCIÓN
	CIMENTACIÓN
	VUELO DE LÍNEA AÉREA
	DISTANCIA DE SEGURIDAD DE VUELO
	CAMINOS ACCESOS A APOYOS
	ZONA OCUPACIÓN TEMPORAL (ACOPIOS)
	ZONA OCUPACIÓN TEMPORAL (PORTERIAS)

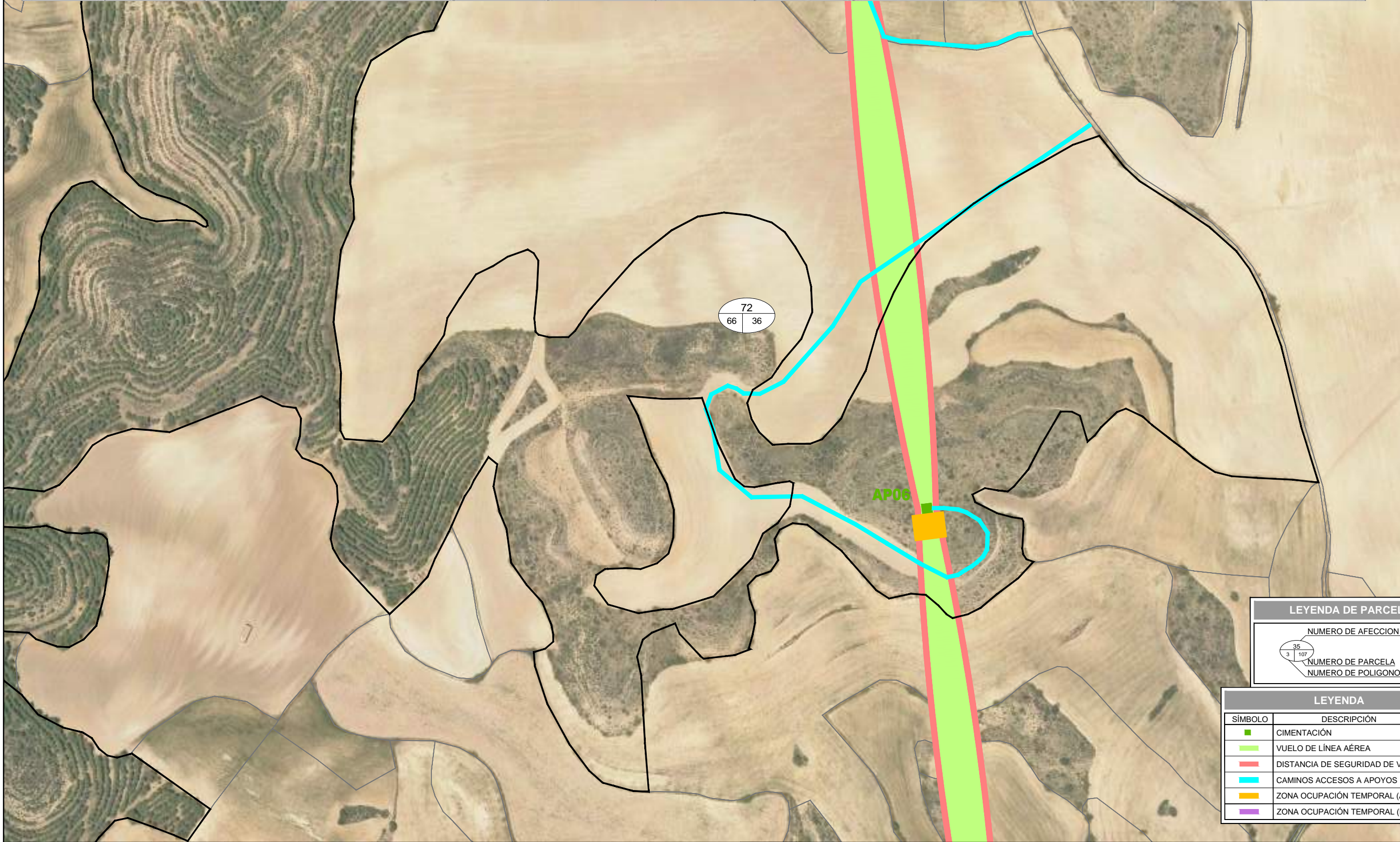
					CLIENTE	PROYECTO	ANEXO PROYECTO LAAT 220 kV - LÍNEA 6 TRAMO 2 TT.MM. de Hjar y Andorra (Teruel)		FORMATO	A3				
					LAAT 220 kV	AUTOR	 INGENIERIA Y PROYECTOS	FIRMA DEL INGENIERO (AL SERVICIO DE LA EMPRESA) JOSE LUIS OVELLEIRO MEDINA Colegiado n.º 1.937	TÍTULO	CATASTRO POL. 66 PARC. 35 - TM HIJAR	ESCALA	1/2.000		
									REVISIÓN	FECHA	DIBUJADO	REVISADO	APROBADO	DESCRIPCIÓN

B	SEPT 2023	I.M.C.	E.O.V.	J.L.O.	Segunda Versión				
A	MAYO 2023	V.R.A.	E.O.V.	J.L.O.	Versión inicial				
REVISIÓN	FECHA	DIBUJADO	REVISADO	APROBADO	DESCRIPCIÓN				

LAAT 220KV LÍNEA 6 TRAMO 2



DATOS PARCELA						APOYOS		VUELO			OC. TEMPORAL		CAMINO DE ACCESO A APOYOS
ID. AFECCIÓN	REF. CATASTRAL	POLÍGONO	PARCELA	SUP. PARCELA (m ²)	TERMINO MUNICIPAL	ENUM.	SUP. AFECTADA (m ²)	AFECCIÓN LINEAL	SUP. AFECTADA (m ²)	ZONA DE NO EDIFICABILIDAD SUP. AFECTADA (m ²)	PORTERIAS SUP. AFECTADA (m ²)	ACOPIOS SUP. AFECTADA (m ²)	SUP. AFECTADA (m ²)
72	44128A06600036	66	36	413492	HIJAR	AP06	97,20	257,91	5167,12	7722,29		500	1010,99



LEYENDA DE PARCELAS	
	NUMERO DE AFECCION EN RBDA
	NUMERO DE PARCELA NUMERO DE POLIGONO

LEYENDA	
SÍMBOLO	DESCRIPCIÓN
	CIMENTACIÓN
	VUELO DE LÍNEA AÉREA
	DISTANCIA DE SEGURIDAD DE VUELO
	CAMINOS ACCESOS A APOYOS
	ZONA OCUPACIÓN TEMPORAL (ACOPIOS)
	ZONA OCUPACIÓN TEMPORAL (PORTERIAS)

REVISIÓN	FECHA	DIBUJADO	REVISADO	APROBADO	DESCRIPCIÓN
A	MAYO 2021	S.C.G.	J.O.M.	J.L.O.	Versión inicial

LAAT 220 KV	PROYECTO	PROYECTO LAAT 220 kV - LÍNEA 6 TRAMO 2 TT.MM. de Híjar y Andorra (Teruel)	FORMATO	A3
	AUTOR	 INGENIERIA Y PROYECTOS	TÍTULO	SEPARATA DECLARACIÓN DE UTILIDAD PÚBLICA POL. 66 PARC.36 TM HIJAR
		FIRMA DEL INGENIERO TÉCNICO INDUSTRIAL AL SERVICIO DE LA EMPRESA JOSE LUIS OVELLEIRO MEDINA Colegiado n.º 1.937	PLANO Nº	342016902-331507-051.72
			ESCALA	1/3.000
			REVISIÓN	A

LAAT 220KV LÍNEA 6 TRAMO 2



DATOS PARCELA						APOYOS		VUELO			OC. TEMPORAL		CAMINO DE ACCESO A APOYOS
ID. AFECCIÓN	REF. CATASTRAL	POLIGONO	PARCELA	SUP. PARCELA (m ²)	TERMINO MUNICIPAL	ENUM.	SUP. AFECTADA (m ²)	AFECCIÓN LINEAL	SUP. AFECTADA (m ²)	ZONA DE NO EDIFICABILIDAD SUP. AFECTADA (m ²)	PORTERIAS SUP. AFECTADA (m ²)	ACOPIOS SUP. AFECTADA (m ²)	SUP. AFECTADA (m ²)
73	44128A06600037	66	37	12326	HIJAR								323,47



LEYENDA DE PARCELAS	
	NUMERO DE AFECCION EN RBDA
	NUMERO DE PARCELA
	NUMERO DE POLIGONO

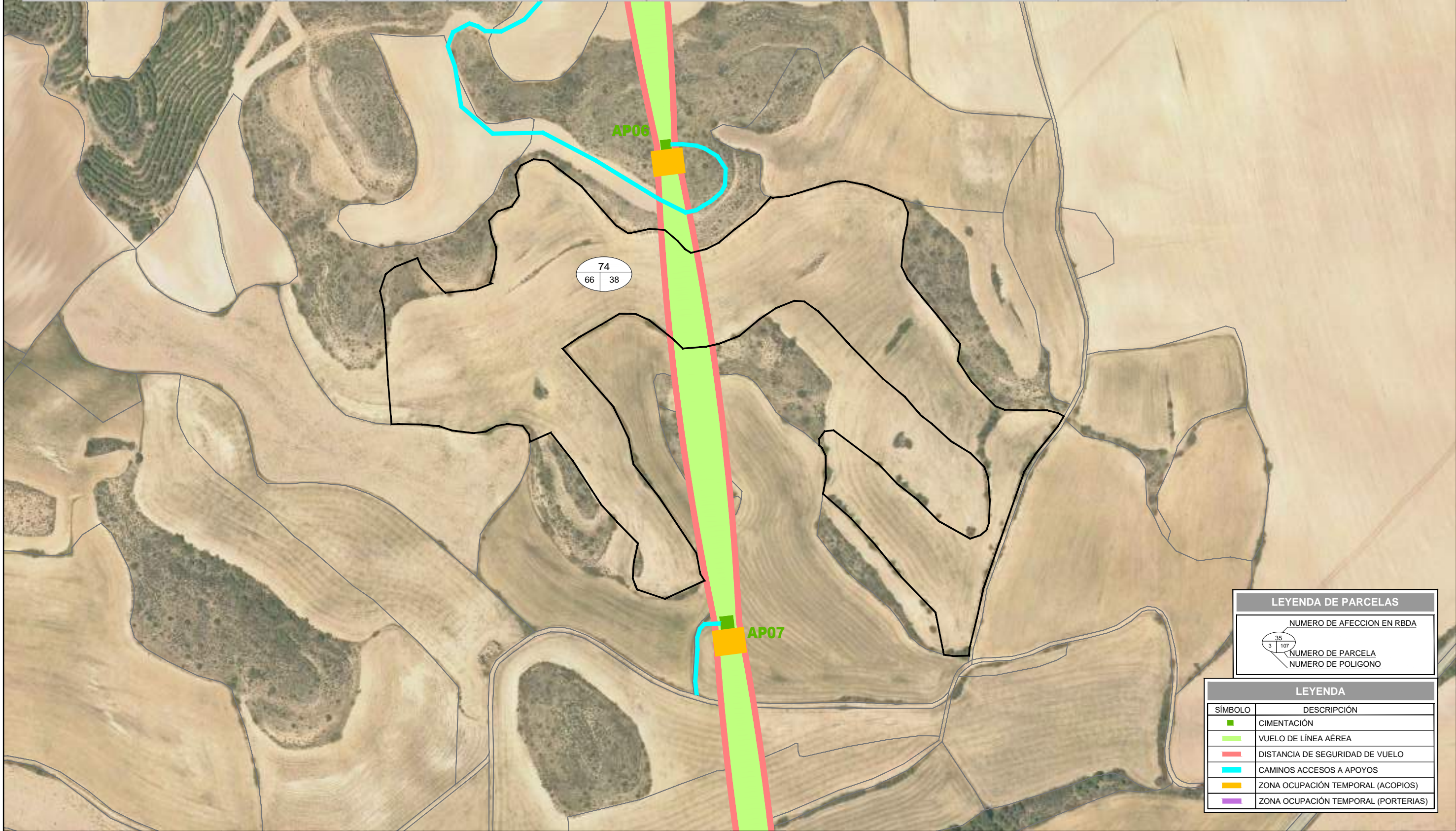
LEYENDA	
SÍMBOLO	DESCRIPCIÓN
	CIMENTACIÓN
	VUELO DE LÍNEA AÉREA
	DISTANCIA DE SEGURIDAD DE VUELO
	CAMINOS ACCESOS A APOYOS
	ZONA OCUPACIÓN TEMPORAL (ACOPIOS)
	ZONA OCUPACIÓN TEMPORAL (PORTERIAS)

						LAAT 220 KV	PROYECTO	PROYECTO LAAT 220 KV - LÍNEA 6 TRAMO 2 TT.MM. de Híjar y Andorra (Teruel)	FORMATO	A3		
							AUTOR	<small>INGENIERIA Y PROYECTOS</small>	TÍTULO	SEPARATA DECLARACIÓN DE UTILIDAD PÚBLICA POL. 66 PARC.37 TM HIJAR	ESCALA	1/3.000
								<small>FIRMA DEL INGENIERO TÉCNICO INDUSTRIAL</small> 	PLANO Nº	342016902-331507-051.73	REVISIÓN	A
								<small>AL SERVICIO DE LA EMPRESA</small> JOSE LUIS OVELLEIRO MEDINA Colegiado n.º 1.937				
A	MAYO 2021	S.C.G.	J.O.M.	J.L.O.	Descripción							
REVISIÓN	FECHA	DIBUJADO	REVISADO	APROBADO	DESCRIPCIÓN							

LAAT 220KV LÍNEA 6 TRAMO 2



DATOS PARCELA						APOYOS		VUELO			OC. TEMPORAL		CAMINO DE ACCESO A APOYOS
ID. AFECCIÓN	REF. CATASTRAL	POLÍGONO	PARCELA	SUP. PARCELA (m ²)	TERMINO MUNICIPAL	ENUM.	SUP. AFECTADA (m ²)	AFECCIÓN LINEAL	SUP. AFECTADA (m ²)	ZONA DE NO EDIFICABILIDAD SUP. AFECTADA (m ²)	PORTERIAS SUP. AFECTADA (m ²)	ACOPIOS SUP. AFECTADA (m ²)	SUP. AFECTADA (m ²)
74	44128A06600038	66	38	75962	HIJAR			86,21	2089,63	2906,13			



LEYENDA DE PARCELAS	
	NUMERO DE AFECCION EN RBDA NUMERO DE PARCELA NUMERO DE POLIGONO

LEYENDA	
SÍMBOLO	DESCRIPCIÓN
	CIMENTACIÓN
	VUELO DE LÍNEA AÉREA
	DISTANCIA DE SEGURIDAD DE VUELO
	CAMINOS ACCESOS A APOYOS
	ZONA OCUPACIÓN TEMPORAL (ACOPIOS)
	ZONA OCUPACIÓN TEMPORAL (PORTERIAS)

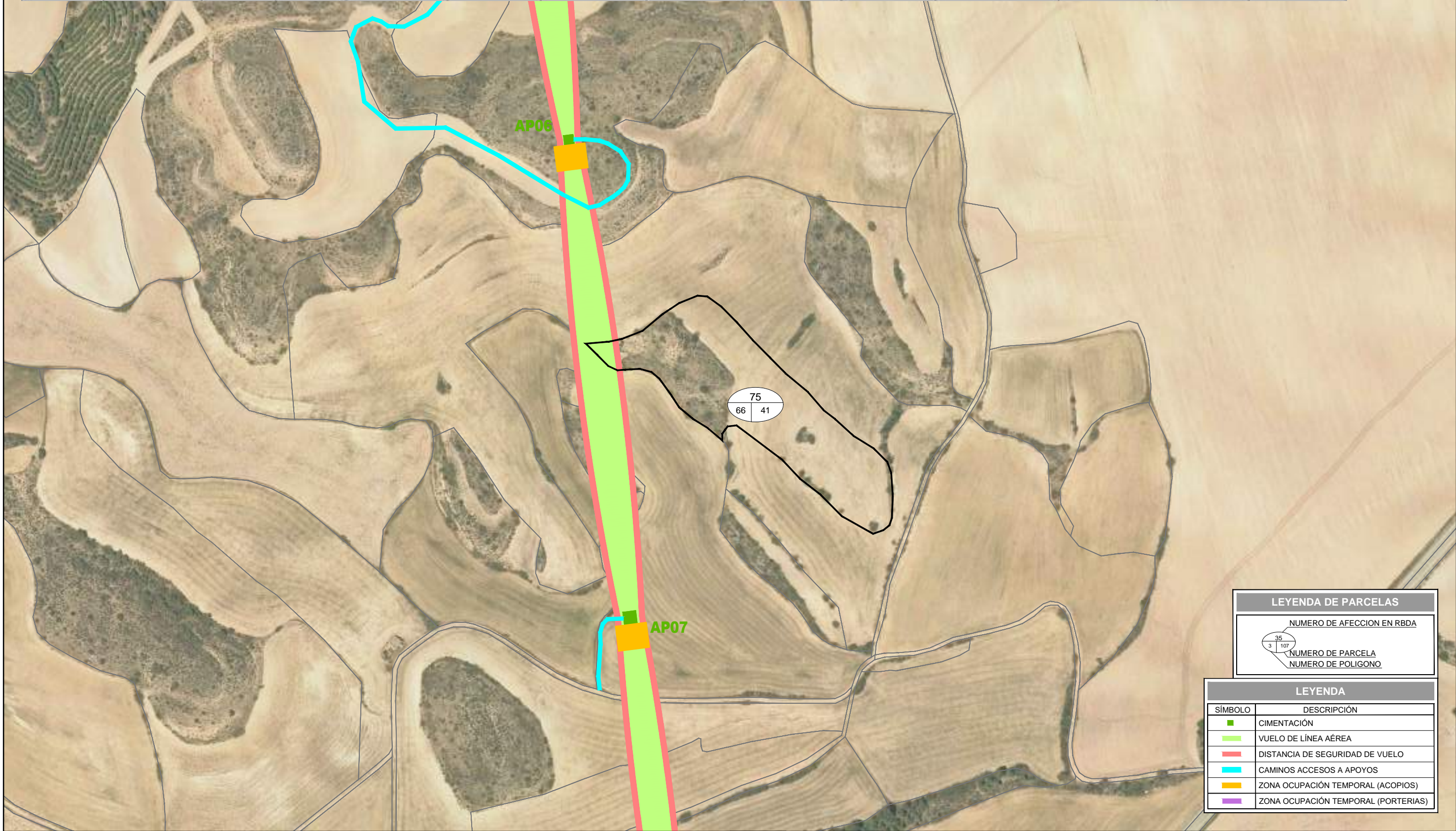
REVISIÓN	FECHA	DIBUJADO	REVISADO	APROBADO	DESCRIPCIÓN
A	MAYO 2021	S.C.G.	J.O.M.	J.L.O.	Versión inicial

LAAT 220 KV	PROYECTO	PROYECTO LAAT 220 kv - LÍNEA 6 TRAMO 2 TT.MM. de Híjar y Andorra (Teruel)	FORMATO	A3
	AUTOR	 FIRMA DEL INGENIERO TÉCNICO INDUSTRIAL AL SERVICIO DE LA EMPRESA JOSE LUIS OVELLEIRO MEDINA Colegiado n.º 1.937	TÍTULO	SEPARATA DECLARACIÓN DE UTILIDAD PÚBLICA POL. 66 PARC.38 TM HIJAR
			PLANO Nº	342016902-331507-051.74

LAAT 220KV LÍNEA 6 TRAMO 2



DATOS PARCELA						APOYOS		VUELO			OC. TEMPORAL		CAMINO DE ACCESO A APOYOS
ID. AFECCIÓN	REF. CATASTRAL	POLIGONO	PARCELA	SUP. PARCELA (m ²)	TERMINO MUNICIPAL	ENUM.	SUP. AFECTADA (m ²)	AFECCIÓN LINEAL	SUP. AFECTADA (m ²)	ZONA DE NO EDIFICABILIDAD SUP. AFECTADA (m ²)	PORTERIAS SUP. AFECTADA (m ²)	ACOPIOS SUP. AFECTADA (m ²)	SUP. AFECTADA (m ²)
75	44128A06600041	66	41	15980	HIJAR			8,90	269,23	389,86			



LEYENDA DE PARCELAS	
	NUMERO DE AFECCION EN RBDA
	NUMERO DE PARCELA
	NUMERO DE POLIGONO

LEYENDA	
SÍMBOLO	DESCRIPCIÓN
	CIMENTACIÓN
	VUELO DE LÍNEA AÉREA
	DISTANCIA DE SEGURIDAD DE VUELO
	CAMINOS ACCESOS A APOYOS
	ZONA OCUPACIÓN TEMPORAL (ACOPIOS)
	ZONA OCUPACIÓN TEMPORAL (PORTERIAS)

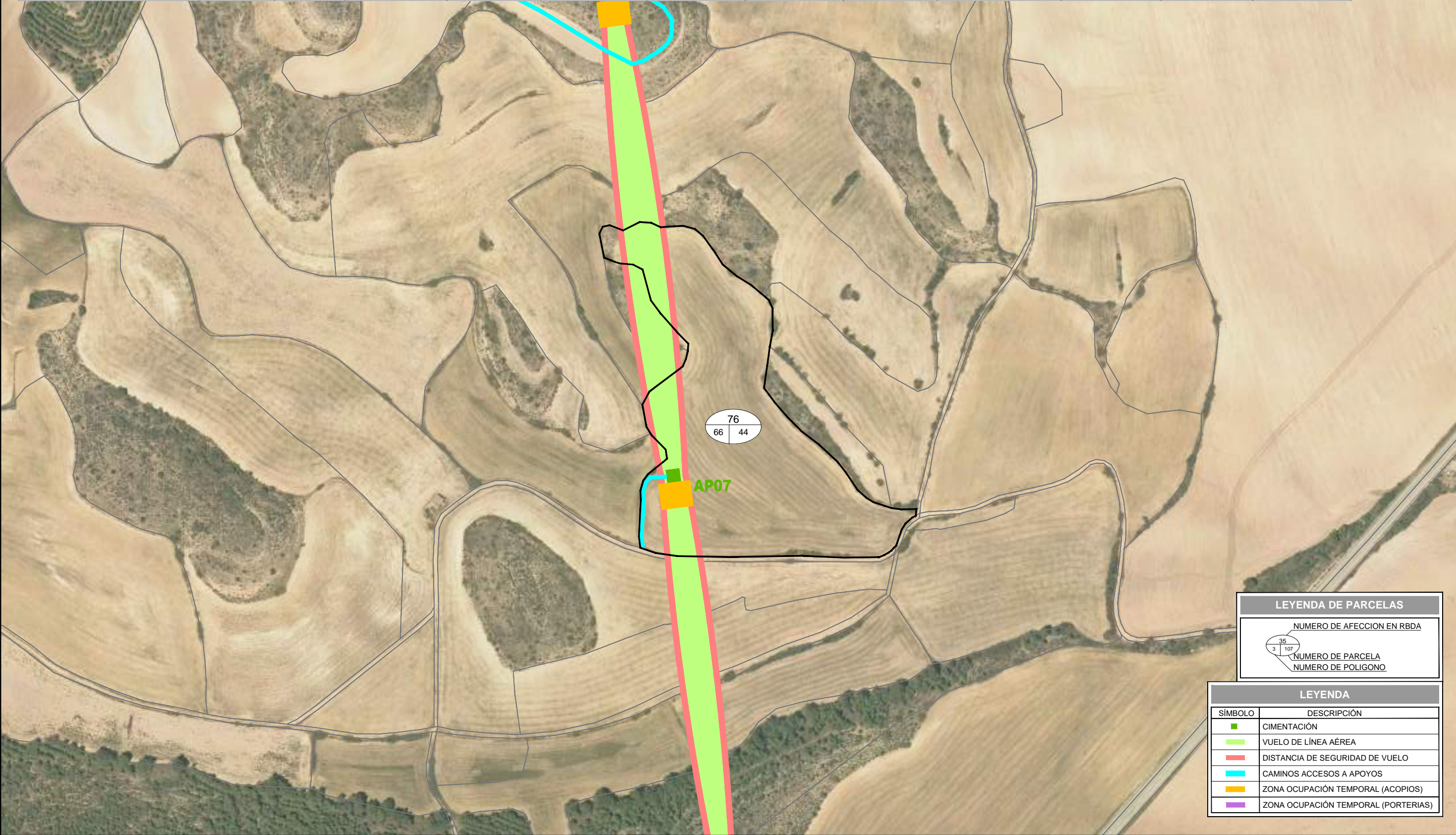
REVISIÓN	FECHA	DIBUJADO	REVISADO	APROBADO	DESCRIPCIÓN
A	MAYO 2021	S.C.G.	J.O.M.	J.L.O.	Versión inicial

LAAT 220 KV	PROYECTO	PROYECTO LAAT 220 kV - LÍNEA 6 TRAMO 2 TT.MM. de Híjar y Andorra (Teruel)	FORMATO	A3
	AUTOR	 <small>FIRMA DEL INGENIERO TÉCNICO INDUSTRIAL</small> <small>(AL SERVICIO DE LA EMPRESA) JOSE LUIS OVELLEIRO MEDINA Colegiado n.º 1.937</small>	TÍTULO	SEPARATA DECLARACIÓN DE UTILIDAD PÚBLICA POL. 66 PARC.41 TM HIJAR
			PLANO Nº	342016902-331507-051.75

LAAT 220KV LÍNEA 6 TRAMO 2



DATOS PARCELA						APOYOS		VUELO			OC. TEMPORAL		CAMINO DE ACCESO A APOYOS
ID. AFECCIÓN	REF. CATASTRAL	POLÍGONO	PARCELA	SUP. PARCELA (m ²)	TERMINO MUNICIPAL	ENUM.	SUP. AFECTADA (m ²)	AFECCIÓN LINEAL	SUP. AFECTADA (m ²)	ZONA DE NO EDIFICABILIDAD SUP. AFECTADA (m ²)	PORTERIAS SUP. AFECTADA (m ²)	ACOPIOS SUP. AFECTADA (m ²)	SUP. AFECTADA (m ²)
76	44128AD6600044	66	44	31543	HIJAR	AP07	170,78	203,08	4036,27	5858,12		500	220,92



LEYENDA DE PARCELAS	
	NUMERO DE AFECCION EN RBDA
	NUMERO DE PARCELA
	NUMERO DE POLIGONO

LEYENDA	
SÍMBOLO	DESCRIPCIÓN
	CIMENTACIÓN
	VUELO DE LÍNEA AÉREA
	DISTANCIA DE SEGURIDAD DE VUELO
	CAMINOS ACCESOS A APOYOS
	ZONA OCUPACIÓN TEMPORAL (ACOPIOS)
	ZONA OCUPACIÓN TEMPORAL (PORTERIAS)

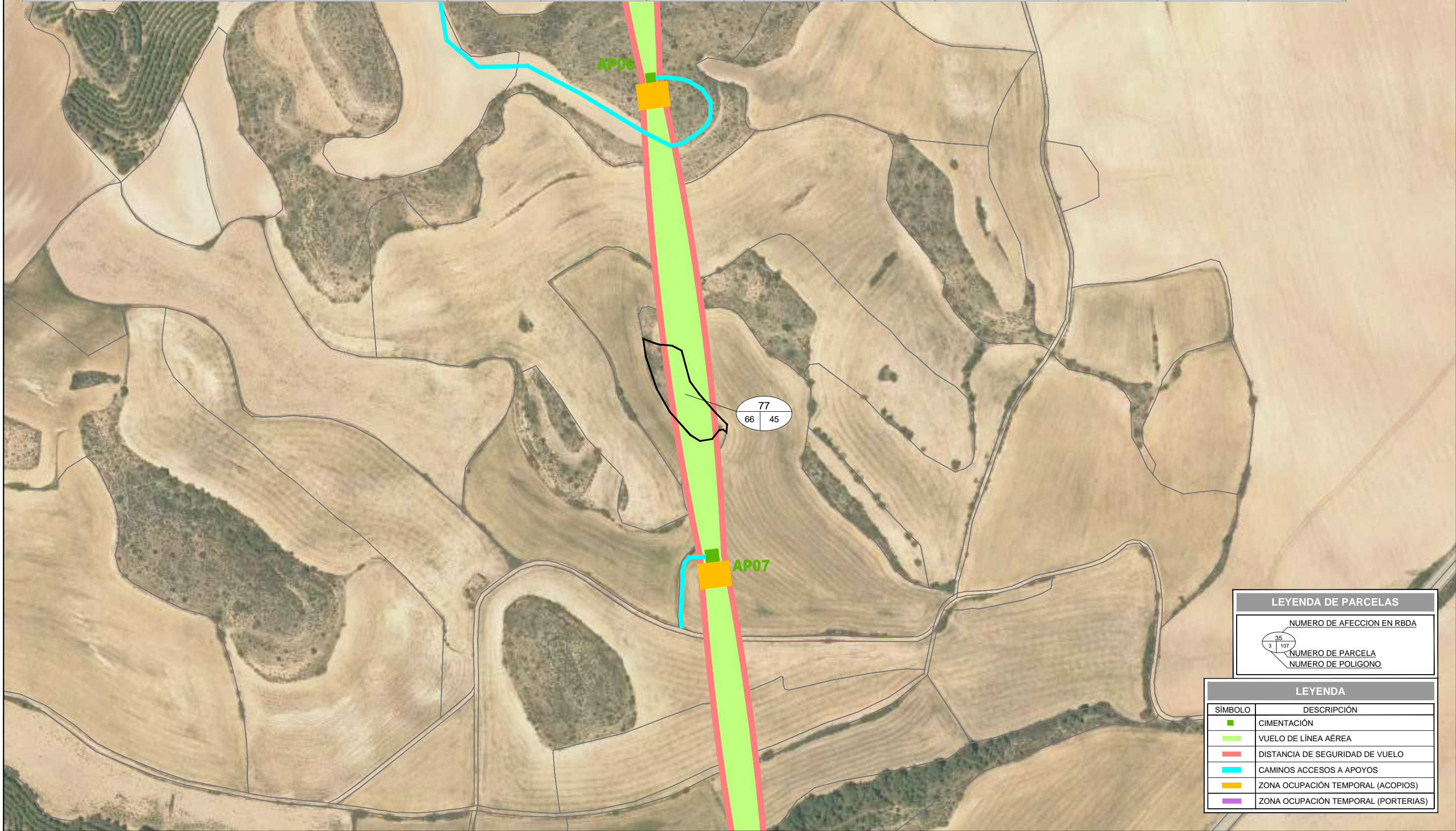
REVISIÓN	FECHA	DIBUJADO	REVISADO	APROBADO	DESCRIPCIÓN
A	MAYO 2021	S.C.G.	J.O.M.	J.L.O.	Versión inicial

LAAT 220 KV	PROYECTO	PROYECTO LAAT 220 kV - LÍNEA 6 TRAMO 2 TT.MM. de Híjar y Andorra (Teruel)	FORMATO	A3
	AUTOR	 <small>FIRMA DEL INGENIERO TÉCNICO INDUSTRIAL</small> <small>(AL SERVICIO DE LA EMPRESA) JOSE LUIS OVELLEIRO MEDINA Colegiado n.º 1.937</small>	TÍTULO	SEPARATA DECLARACIÓN DE UTILIDAD PÚBLICA POL. 66 PARC.44 TM HIJAR
			PLANO Nº	342016902-331507-051.76

LAAT 220KV LÍNEA 6 TRAMO 2



DATOS PARCELA						APOYOS		VUELO			OC. TEMPORAL		CAMINO DE ACCESO A APOYOS
ID. AFECCIÓN	REF. CATASTRAL	POLIGONO	PARCELA	SUP. PARCELA (m ²)	TERMINO MUNICIPAL	ENUM.	SUP. AFECTADA (m ²)	AFECCIÓN LINEAL	SUP. AFECTADA (m ²)	ZONA DE NO EDIFICABILIDAD SUP. AFECTADA (m ²)	PORTERIAS SUP. AFECTADA (m ²)	ACOPIOS SUP. AFECTADA (m ²)	SUP. AFECTADA (m ²)
77	44128A06600045	66	45	2362	HIJAR			47,36	1374,59	1768,44			



LEYENDA DE PARCELAS	
	NUMERO DE AFECCION EN RBDA NUMERO DE PARCELA NUMERO DE POLIGONO

LEYENDA	
SÍMBOLO	DESCRIPCIÓN
	CIMENTACIÓN
	VUELO DE LÍNEA AÉREA
	DISTANCIA DE SEGURIDAD DE VUELO
	CAMINOS ACCESOS A APOYOS
	ZONA OCUPACIÓN TEMPORAL (ACOPIOS)
	ZONA OCUPACIÓN TEMPORAL (PORTERIAS)

REVISIÓN	FECHA	DIBUJADO	REVISADO	APROBADO	DESCRIPCIÓN
A	MAYO 2021	S.C.G.	J.O.M.	J.L.O.	Versión inicial

LAAT 220 KV	PROYECTO	PROYECTO LAAT 220 kV - LÍNEA 6 TRAMO 2 TT.MM. de Híjar y Andorra (Teruel)	FORMATO	A3
	AUTOR	 INGENIERIA Y PROYECTOS	TÍTULO	SEPARATA DECLARACIÓN DE UTILIDAD PÚBLICA POL. 66 PARC.45 TM HIJAR
		FIRMA DEL INGENIERO TÉCNICO INDUSTRIAL (AL SERVICIO DE LA EMPRESA) JOSE LUIS OVELLEIRO MEDINA Colegiado n.º 1.937	PLANO Nº	342016902-331507-051.77
			ESCALA	1/3.000
			REVISIÓN	A

LAAT 220KV LINEA 6 TRAMO 2



DATOS PARCELA						APOYOS		VUELO			OC. TEMPORAL		CAMINO DE ACCESO A APOYOS
ID. AFECCIÓN	REF. CATASTRAL	POLIGONO	PARCELA	SUP. PARCELA (m ²)	TERMINO MUNICIPAL	ENUM.	SUP. AFECTADA (m ²)	AFECCIÓN LINEAL	SUP. AFECTADA (m ²)	ZONA DE NO EDIFICABILIDAD SUP. AFECTADA (m ²)	PORTERIAS SUP. AFECTADA (m ²)	ACOPIOS SUP. AFECTADA (m ²)	SUP. AFECTADA (m ²)
78	4412BAD6600046	66	46	8589	HIJAR			28,38	852,52	1329,43			



LEYENDA DE PARCELAS	
	NUMERO DE AFECCION EN RBDA
	NUMERO DE PARCELA
	NUMERO DE POLIGONO

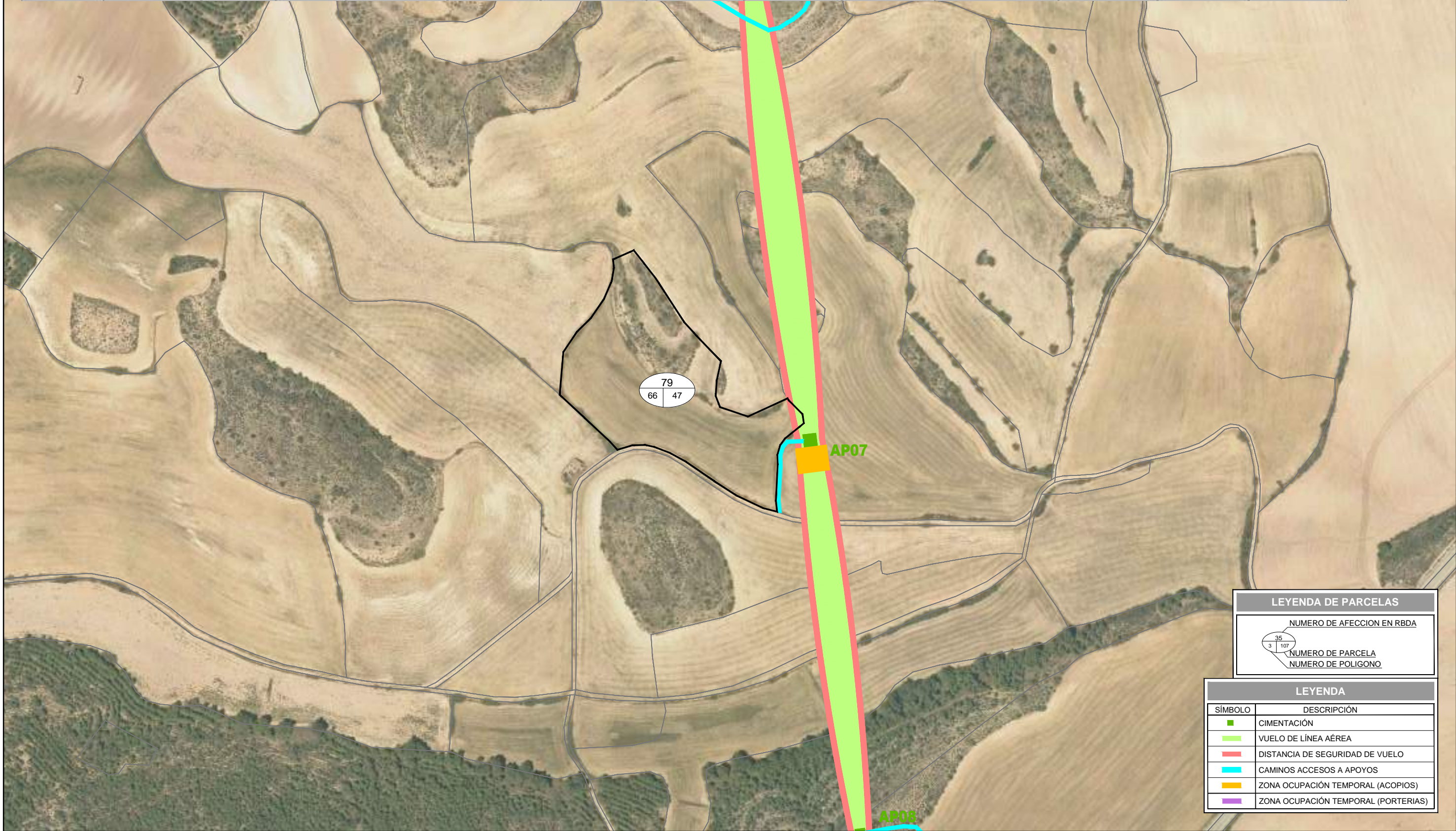
LEYENDA	
SÍMBOLO	DESCRIPCIÓN
	CIMENTACIÓN
	VUELO DE LÍNEA AÉREA
	DISTANCIA DE SEGURIDAD DE VUELO
	CAMINOS ACCESOS A APOYOS
	ZONA OCUPACIÓN TEMPORAL (ACOPIOS)
	ZONA OCUPACIÓN TEMPORAL (PORTERIAS)

						LAAT 220 KV	PROYECTO	PROYECTO LAAT 220 KV - LÍNEA 6 TRAMO 2 TT.MM. de Híjar y Andorra (Teruel)	FORMATO	A3	
							AUTOR	 INGENIERIA Y PROYECTOS FIRMADO POR: JOSE LUIS OVELLEIRO MEDINA Colegiado n.º 1.937	TÍTULO	SEPARATA DECLARACIÓN DE UTILIDAD PÚBLICA POL. 66 PARC.46 TM HIJAR	ESCALA
A	MAYO 2021	S.C.G.	J.O.M.	J.L.O.	Versión inicial		PLANO Nº	342016902-331507-051.78	REVISIÓN	A	
REVISIÓN	FECHA	DIBUJADO	REVISADO	APROBADO	DESCRIPCIÓN						

LAAT 220KV LÍNEA 6 TRAMO 2



DATOS PARCELA						APOYOS		VUELO			OC. TEMPORAL		CAMINO DE ACCESO A APOYOS
ID. AFECCIÓN	REF. CATASTRAL	POLÍGONO	PARCELA	SUP. PARCELA (m ²)	TERMINO MUNICIPAL	ENUM.	SUP. AFECTADA (m ²)	AFECCIÓN LINEAL	SUP. AFECTADA (m ²)	ZONA DE NO EDIFICABILIDAD SUP. AFECTADA (m ²)	PORTERIAS SUP. AFECTADA (m ²)	ACOPIOS SUP. AFECTADA (m ²)	SUP. AFECTADA (m ²)
79	44128A06600047	66	47	18153	HIJAR				63,41	178,21			



LEYENDA DE PARCELAS	
	NUMERO DE AFECCION EN RBDA
	NUMERO DE PARCELA
	NUMERO DE POLIGONO

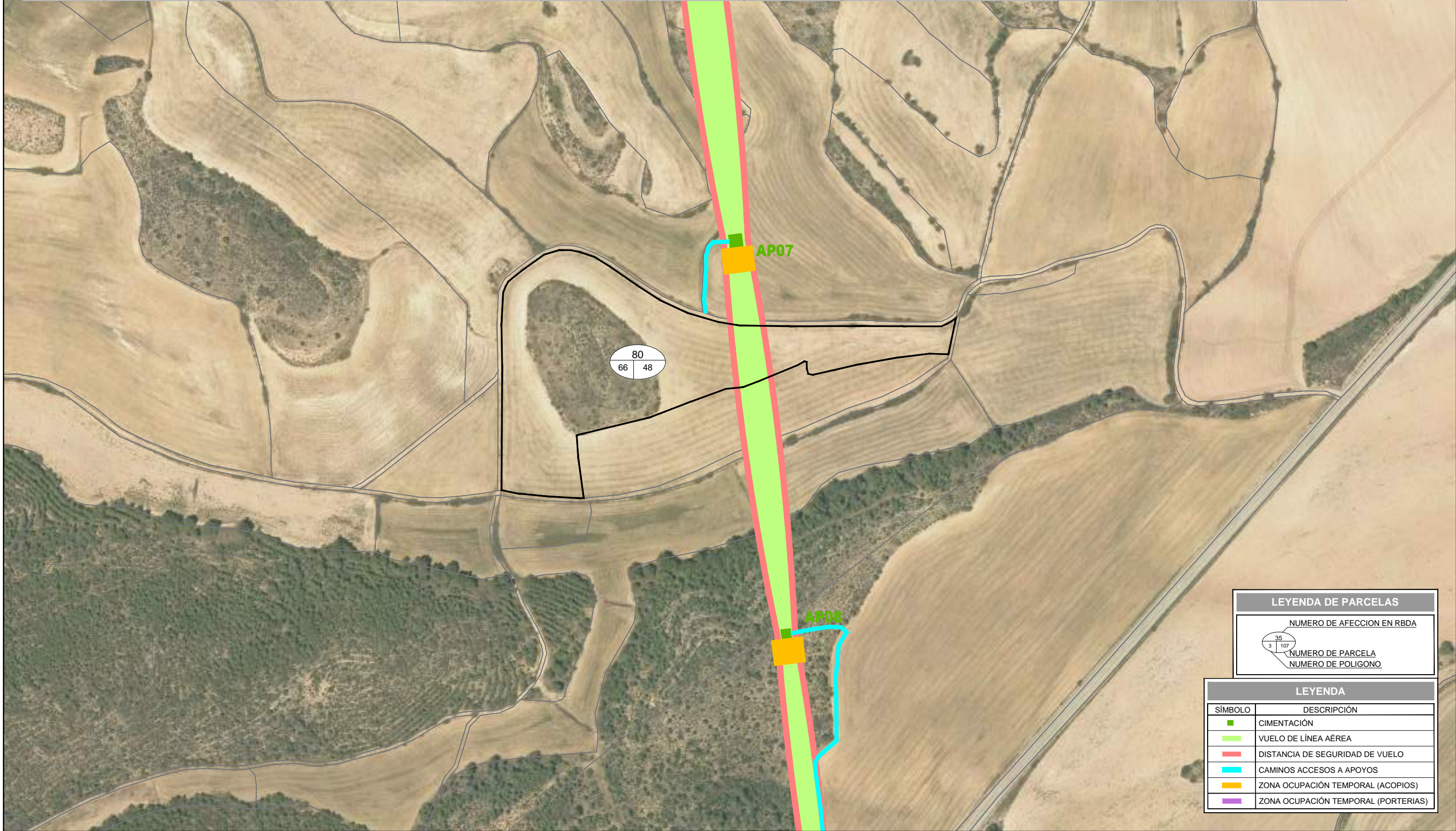
LEYENDA	
SÍMBOLO	DESCRIPCIÓN
	CIMENTACIÓN
	VUELO DE LÍNEA AÉREA
	DISTANCIA DE SEGURIDAD DE VUELO
	CAMINOS ACCESOS A APOYOS
	ZONA OCUPACIÓN TEMPORAL (ACOPIOS)
	ZONA OCUPACIÓN TEMPORAL (PORTERIAS)

						LAAT 220 KV	PROYECTO	PROYECTO LAAT 220 kV - LÍNEA 6 TRAMO 2 TT.MM. de Híjar y Andorra (Teruel)	FORMATO	A3		
							AUTOR	 FIRMA DEL INGENIERO TÉCNICO INDUSTRIAL (AL SERVICIO DE LA EMPRESA) JOSE LUIS OVELLEIRO MEDINA Colegiado n.º 1.937	TÍTULO	SEPARATA DECLARACIÓN DE UTILIDAD PÚBLICA POL. 66 PARC.47 TM HIJAR	ESCALA	1/3.000
							REVISIÓN	A	PLANO Nº	342016902-331507-051.79	REVISIÓN	A
A	MAYO 2021	S.C.G.	J.O.M.	J.L.O.	Versión inicial							
REVISIÓN	FECHA	DIBUJADO	REVISADO	APROBADO	DESCRIPCIÓN							

LAAT 220KV LÍNEA 6 TRAMO 2



DATOS PARCELA						APOYOS		VUELO			OC. TEMPORAL		CAMINO DE ACCESO A APOYOS
ID. AFECCIÓN	REF. CATASTRAL	POLIGONO	PARCELA	SUP. PARCELA (m ²)	TERMINO MUNICIPAL	ENUM.	SUP. AFECTADA (m ²)	AFECCIÓN LINEAL	SUP. AFECTADA (m ²)	ZONA DE NO EDIFICABILIDAD SUP. AFECTADA (m ²)	PORTERIAS SUP. AFECTADA (m ²)	ACOPIOS SUP. AFECTADA (m ²)	SUP. AFECTADA (m ²)
80	44128A06600048	66	48	29410	HIJAR			46,56	1010,81	1474,12			



LEYENDA DE PARCELAS	
	NUMERO DE AFECCION EN RBDA NUMERO DE PARCELA NUMERO DE POLIGONO

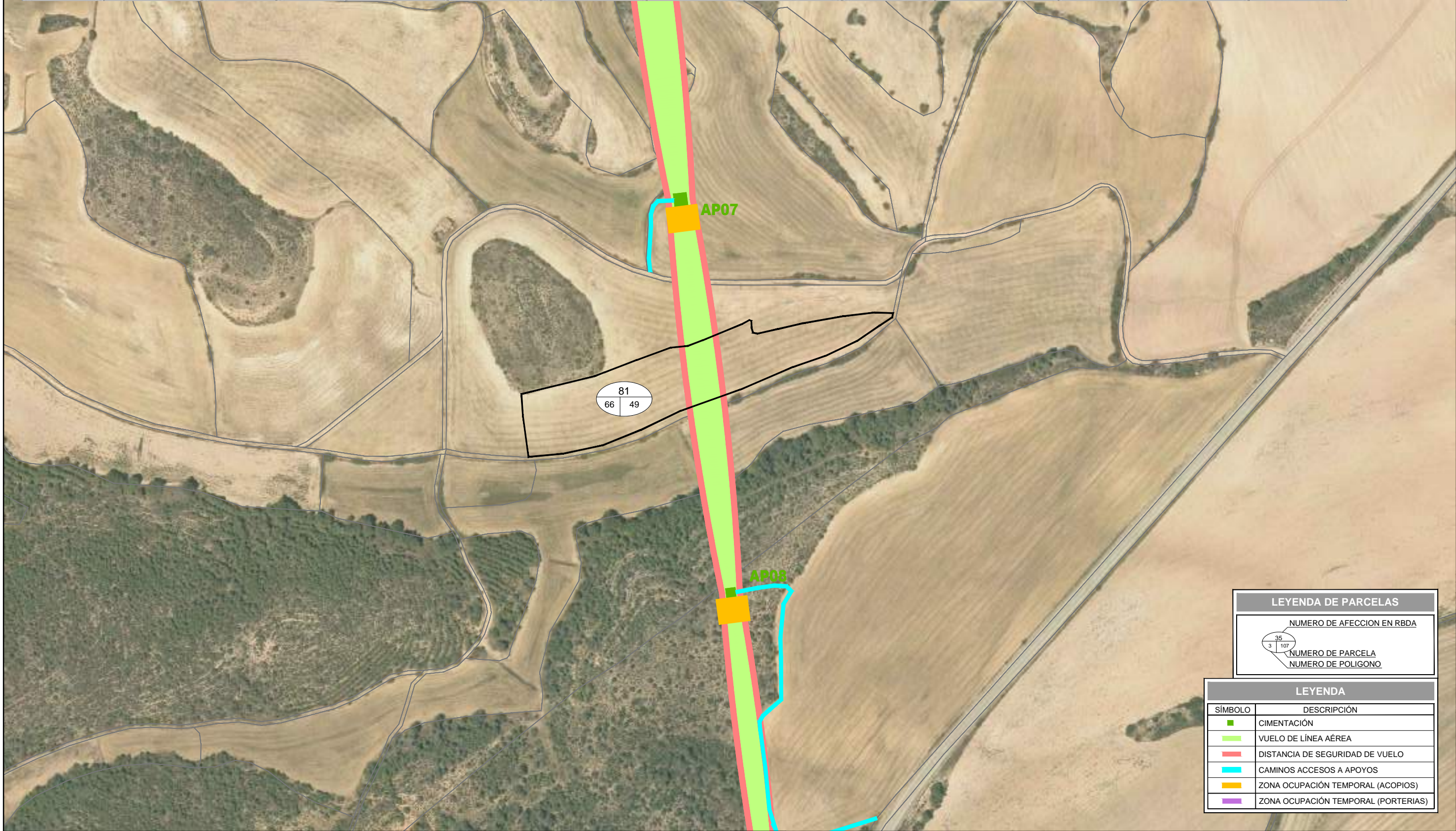
LEYENDA	
SÍMBOLO	DESCRIPCIÓN
	CIMENTACIÓN
	VUELO DE LÍNEA AÉREA
	DISTANCIA DE SEGURIDAD DE VUELO
	CAMINOS ACCESOS A APOYOS
	ZONA OCUPACIÓN TEMPORAL (ACOPIOS)
	ZONA OCUPACIÓN TEMPORAL (PORTERIAS)

						PROYECTO	PROYECTO LAAT 220 kV - LÍNEA 6 TRAMO 2 TT.MM. de Híjar y Andorra (Teruel)			FORMATO	A3		
						AUTOR	 INGENIERIA Y PROYECTOS FIRMA DEL INGENIERO TÉCNICO INDUSTRIAL (AL SERVICIO DE LA EMPRESA) JOSE LUIS OVELLEIRO MEDINA Colegiado n.º 1.937			TÍTULO	SEPARATA DECLARACIÓN DE UTILIDAD PÚBLICA POL. 66 PARC.48 TM HIJAR	ESCALA	1/3.000
							PLANO Nº			342016902-331507-051.80	REVISIÓN	A	
A	MAYO 2021	S.C.G.	J.O.M.	J.L.O.	Versión inicial								
REVISIÓN	FECHA	DIBUJADO	REVISADO	APROBADO	DESCRIPCIÓN								

LAAT 220KV LÍNEA 6 TRAMO 2



DATOS PARCELA						APOYOS		VUELO			OC. TEMPORAL		CAMINO DE ACCESO A APOYOS
ID. AFECCIÓN	REF. CATASTRAL	POLIGONO	PARCELA	SUP. PARCELA (m ²)	TERMINO MUNICIPAL	ENUM.	SUP. AFECTADA (m ²)	AFECCIÓN LINEAL	SUP. AFECTADA (m ²)	ZONA DE NO EDIFICABILIDAD SUP. AFECTADA (m ²)	PORTERIAS SUP. AFECTADA (m ²)	ACOPIOS SUP. AFECTADA (m ²)	SUP. AFECTADA (m ²)
81	44128A06800049	66	49	13021	HIJAR			48,54	1109,07	1601,99			



LEYENDA DE PARCELAS	
	NUMERO DE AFECCION EN RBDA
	NUMERO DE PARCELA NUMERO DE POLIGONO

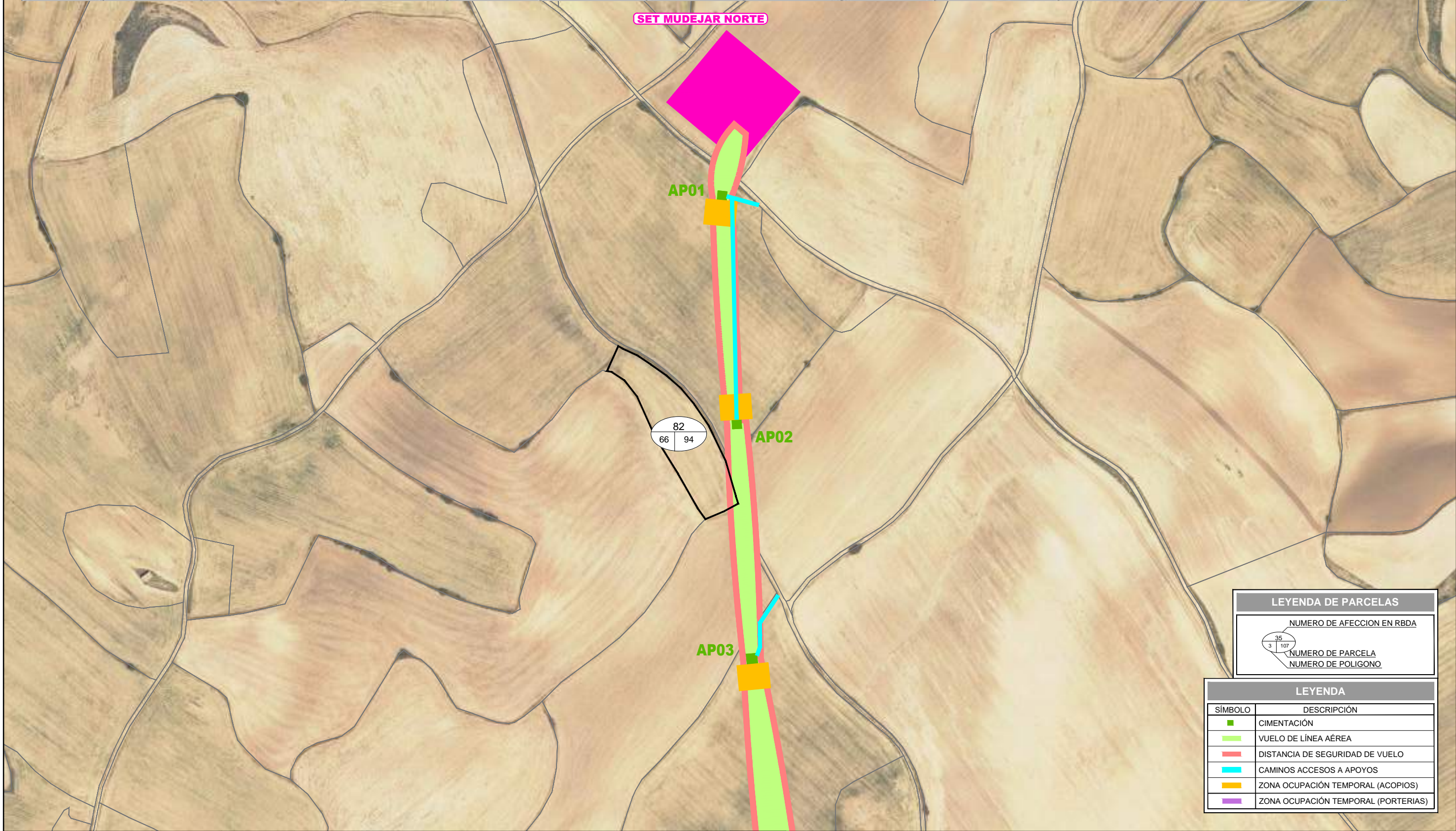
LEYENDA	
SÍMBOLO	DESCRIPCIÓN
	CIMENTACIÓN
	VUELO DE LÍNEA AÉREA
	DISTANCIA DE SEGURIDAD DE VUELO
	CAMINOS ACCESOS A APOYOS
	ZONA OCUPACIÓN TEMPORAL (ACOPIOS)
	ZONA OCUPACIÓN TEMPORAL (PORTERIAS)

						PROYECTO	PROYECTO LAAT 220 kV - LÍNEA 6 TRAMO 2 TT.MM. de Híjar y Andorra (Teruel)			FORMATO	A3		
						AUTOR	 INGENIERIA Y PROYECTOS (AL SERVICIO DE LA EMPRESA) JOSE LUIS OVELLEIRO MEDINA Colegiado n.º 1.937			TÍTULO	SEPARATA DECLARACIÓN DE UTILIDAD PÚBLICA POL. 66 PARC.49 TM HIJAR	ESCALA	1/3.000
						PLANO Nº	342016902-331507-051.81			REVISIÓN	A		
A	MAYO 2021	S.C.G.	J.O.M.	J.L.O.	Versión inicial								
REVISIÓN	FECHA	DIBUJADO	REVISADO	APROBADO	DESCRIPCIÓN								

LAAT 220KV LÍNEA 6 TRAMO 2



DATOS PARCELA						APOYOS		VUELO			OC. TEMPORAL		CAMINO DE ACCESO A APOYOS
ID. AFECCIÓN	REF. CATASTRAL	POLÍGONO	PARCELA	SUP. PARCELA (m ²)	TERMINO MUNICIPAL	ENUM.	SUP. AFECTADA (m ²)	AFECCIÓN LINEAL	SUP. AFECTADA (m ²)	ZONA DE NO EDIFICABILIDAD SUP. AFECTADA (m ²)	PORTERIAS SUP. AFECTADA (m ²)	ACOPIOS SUP. AFECTADA (m ²)	SUP. AFECTADA (m ²)
82	44128A06600094	66	94	5220	HIJAR				30,36	171,29			



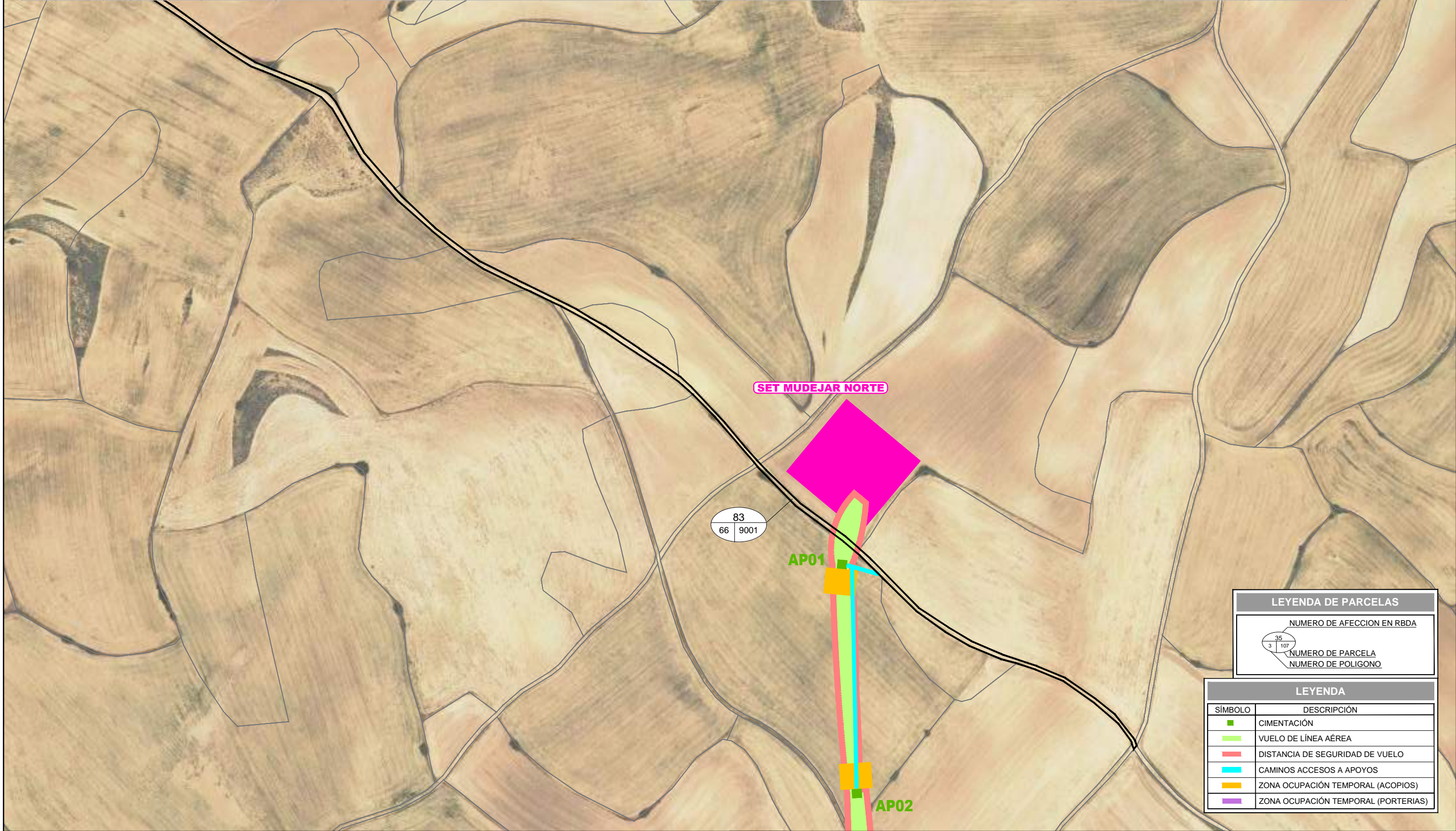
LEYENDA DE PARCELAS	
	NUMERO DE AFECCION EN RBDA
	NUMERO DE PARCELA NUMERO DE POLIGONO

LEYENDA	
SÍMBOLO	DESCRIPCIÓN
	CIMENTACIÓN
	VUELO DE LÍNEA AÉREA
	DISTANCIA DE SEGURIDAD DE VUELO
	CAMINOS ACCESOS A APOYOS
	ZONA OCUPACIÓN TEMPORAL (ACOPIOS)
	ZONA OCUPACIÓN TEMPORAL (PORTERIAS)

						PROYECTO	PROYECTO LAAT 220 kV - LÍNEA 6 TRAMO 2 TT.MM. de Híjar y Andorra (Teruel)			FORMATO	A3		
						AUTOR	 INGENIERIA Y PROYECTOS FIRMA DEL INGENIERO TÉCNICO INDUSTRIAL JOSE LUIS OVELLEIRO MEDINA Colegiado n.º 1.937			TÍTULO	SEPARATA DECLARACIÓN DE UTILIDAD PÚBLICA POL. 66 PARC.94 TM HIJAR	ESCALA	1/3.000
						LAAT 220 kV	PLANO Nº			342016902-331507-051.82	REVISIÓN	A	
A	MAYO 2021	S.C.G.	J.O.M.	J.L.O.	Versión inicial								
REVISIÓN	FECHA	DIBUJADO	REVISADO	APROBADO	DESCRIPCIÓN								

LAAT 220KV LÍNEA 6 TRAMO 2

DATOS PARCELA						APOYOS		VUELO			OC. TEMPORAL		CAMINO DE ACCESO A APOYOS
ID. AFECCIÓN	REF. CATASTRAL	POLÍGONO	PARCELA	SUP. PARCELA (m ²)	TERMINO MUNICIPAL	ENUM.	SUP. AFECTADA (m ²)	AFECCIÓN LINEAL	SUP. AFECTADA (m ²)	ZONA DE NO EDIFICABILIDAD SUP. AFECTADA (m ²)	PORTERIAS SUP. AFECTADA (m ²)	ACOPIOS SUP. AFECTADA (m ²)	SUP. AFECTADA (m ²)
83	44128AD6609001	66	9001	8136	HIJAR			4,58	76,67	120,22			



LEYENDA DE PARCELAS

	NUMERO DE AFECCION EN RBDA
	NUMERO DE PARCELA
	NUMERO DE POLIGONO

LEYENDA

SÍMBOLO	DESCRIPCIÓN
	CIMENTACIÓN
	VUELO DE LÍNEA AÉREA
	DISTANCIA DE SEGURIDAD DE VUELO
	CAMINOS ACCESOS A APOYOS
	ZONA OCUPACIÓN TEMPORAL (ACOPIOS)
	ZONA OCUPACIÓN TEMPORAL (PORTERIAS)

						LAAT 220 KV	PROYECTO	PROYECTO LAAT 220 kv - LÍNEA 6 TRAMO 2 TT.MM. de Híjar y Andorra (Teruel)	FORMATO	A3	
							AUTOR	 FIRMADO DEL INGENIERO TÉCNICO INDUSTRIAL (AL SERVICIO DE LA EMPRESA) JOSE LUIS OVELLEIRO MEDINA Colegiado n.º 1.937	TÍTULO	SEPARATA DECLARACIÓN DE UTILIDAD PÚBLICA POL. 66 PARC. 9001 TM HIJAR	ESCALA
A	MAYO 2021	S.C.G.	J.O.M.	J.L.O.	Versión inicial			PLANO Nº	342016902-331507-051.83	REVISIÓN	A
REVISIÓN	FECHA	DIBUJADO	REVISADO	APROBADO	DESCRIPCIÓN						

LAAT 220 kV LÍNEA 6 TRAMO 2

DATOS PARCELA						APOYOS		VUELO			OC. TEMPORAL		CAMINO DE ACCESO A APOYOS
ID. AFECCION	REF. CATASTRAL	POLIGONO	PARCELA	SUP. PARCELA (m ²)	TÉRMINO MUNICIPAL	ENUM.	SUP. AFECTADA (m ²)	AFECCIÓN LINEAL	SUP. AFECTADA (m ²)	ZONA DE NO EDIFICABILIDAD SUP. AFECTADA (m ²)	PORTERIAS SUP. AFECTADA (m ²)	ACOPIOS SUP. AFECTADA (m ²)	SUP. AFECTADA (m ²)
84	44128A06609002	66	9002	7023	HIJAR			13,74	183,20	278,35			



AP02

AP03

LEYENDA DE PARCELAS	
	NUMERO DE AFECCION EN RBDA
	NUMERO DE PARCELA NUMERO DE POLIGONO

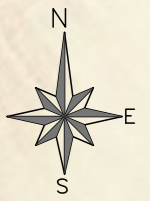
LEYENDA	
SÍMBOLO	DESCRIPCIÓN
	CIMENTACIÓN
	VUELO DE LÍNEA AÉREA
	DISTANCIA DE SEGURIDAD DE VUELO
	CAMINOS ACCESOS A APOYOS
	ZONA OCUPACIÓN TEMPORAL (ACOPIOS)
	ZONA OCUPACIÓN TEMPORAL (PORTERIAS)

84
66 | 9002

REVISIÓN	FECHA	DIBUJADO	REVISADO	APROBADO	DESCRIPCIÓN
A	NOVIEMBRE 2023	E.O.V.	E.O.V.	J.L.O.	Versión inicial

LAAT 220 kV	CLIENTE	PROYECTO	ANEXO PROYECTO LAAT 220 kV - LÍNEA 6 TRAMO 2 TT.MM. de Híjar y Andorra (Teruel)	FORMATO	A3
	AUTOR	INGENIERO	 INGENIERIA Y PROYECTOS	TÍTULO	CATASTRO POL 66 PARC 9002 - TM HIJAR
	PLANO Nº	342016903-333501-050.08	ESCALA	1/1.000	REVISIÓN

LAAT 220 kV LÍNEA 6 TRAMO 2



DATOS PARCELA						APOYOS		VUELO			OC. TEMPORAL		CAMINO DE ACCESO A APOYOS
ID. AFECCION	REF. CATASTRAL	POLIGONO	PARCELA	SUP. PARCELA (m ²)	TÉRMINO MUNICIPAL	ENUM.	SUP. AFECTADA (m ²)	AFECCIÓN LINEAL	SUP. AFECTADA (m ²)	ZONA DE NO EDIFICABILIDAD SUP. AFECTADA (m ²)	PORTERIAS SUP. AFECTADA (m ²)	ACOPIOS SUP. AFECTADA (m ²)	SUP. AFECTADA (m ²)
85	44128A06609006	66	9006	1598	HIJAR			4,38	136,40	179,75			



LEYENDA DE PARCELAS	
	NUMERO DE AFECCION EN RBDA
	NUMERO DE PARCELA
	NUMERO DE POLIGONO

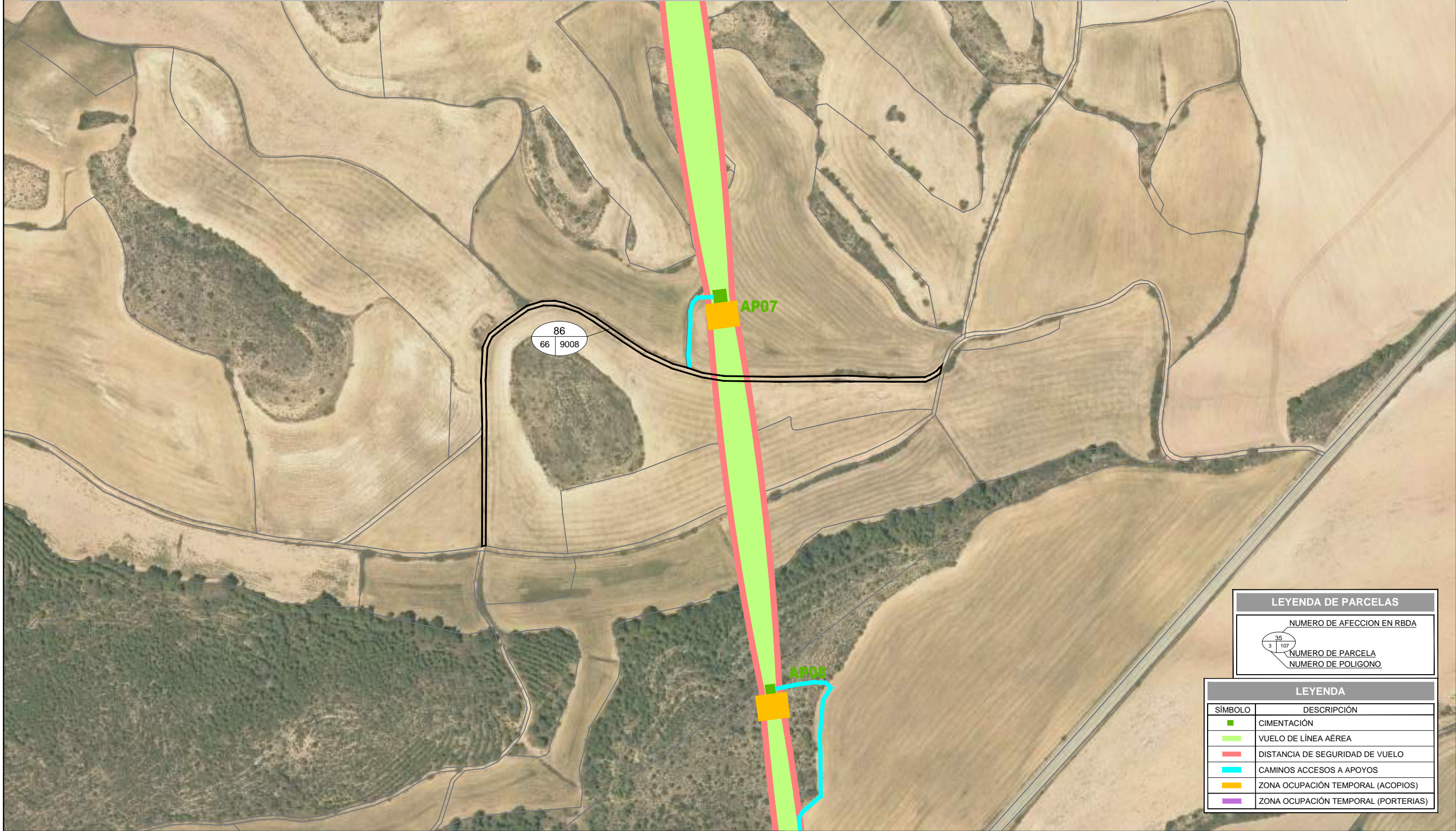
LEYENDA	
SÍMBOLO	DESCRIPCIÓN
	CIMENTACIÓN
	VUELO DE LÍNEA AÉREA
	DISTANCIA DE SEGURIDAD DE VUELO
	CAMINOS ACCESOS A APOYOS
	ZONA OCUPACIÓN TEMPORAL (ACOPIOS)
	ZONA OCUPACIÓN TEMPORAL (PORTERIAS)

					CLIENTE	PROYECTO	ANEXO PROYECTO LAAT 220 kV - LÍNEA 6 TRAMO 2 TT.MM. de Híjar y Andorra (Teruel)		FORMATO	A3				
					LAAT 220 kV	AUTOR	 INGENIERIA Y PROYECTOS	FIRMA DEL INGENIERO (AL SERVICIO DE LA EMPRESA) JOSE LUIS OVELLEIRO MEDINA Colegiado n.º 1.937	TÍTULO	CATASTRO POL 66 PARC 9006 - TM HIJAR	ESCALA	1/1.000		
									REVISIÓN	FECHA	DIBUJADO	REVISADO	APROBADO	DESCRIPCIÓN

LAAT 220KV LINEA 6 TRAMO 2



DATOS PARCELA						APOYOS		VUELO			OC. TEMPORAL		CAMINO DE ACCESO A APOYOS
ID. AFECCIÓN	REF. CATASTRAL	POLIGONO	PARCELA	SUP. PARCELA (m ²)	TERMINO MUNICIPAL	ENUM.	SUP. AFECTADA (m ²)	AFECCIÓN LINEAL	SUP. AFECTADA (m ²)	ZONA DE NO EDIFICABILIDAD SUP. AFECTADA (m ²)	PORTERIAS SUP. AFECTADA (m ²)	ACOPIOS SUP. AFECTADA (m ²)	SUP. AFECTADA (m ²)
86	44128A06809008	66	9008	2046	HIJAR			3,94	80,36	119,32			



LEYENDA DE PARCELAS

	NUMERO DE AFECCION EN RBDA
	NUMERO DE PARCELA NUMERO DE POLIGONO

LEYENDA

SÍMBOLO	DESCRIPCIÓN
	CIMENTACIÓN
	VUELO DE LÍNEA AÉREA
	DISTANCIA DE SEGURIDAD DE VUELO
	CAMINOS ACCESOS A APOYOS
	ZONA OCUPACIÓN TEMPORAL (ACOPIOS)
	ZONA OCUPACIÓN TEMPORAL (PORTERIAS)

						LAAT 220 KV	PROYECTO	PROYECTO LAAT 220 kV - LÍNEA 6 TRAMO 2 TT.MM. de Híjar y Andorra (Teruel)	FORMATO	A3	
							AUTOR	 INGENIERIA Y PROYECTOS (AL SERVICIO DE LA EMPRESA) JOSE LUIS OVELLEIRO MEDINA Colegiado n.º 1.937	TÍTULO	SEPARATA DECLARACIÓN DE UTILIDAD PÚBLICA POL. 66 PARC. 9008 TM HIJAR	ESCALA
A	MAYO 2021	S.C.G.	J.O.M.	J.L.O.	Versión inicial			PLANO Nº	342016902-331507-051.86	REVISIÓN	A
REVISIÓN	FECHA	DIBUJADO	REVISADO	APROBADO	DESCRIPCIÓN						