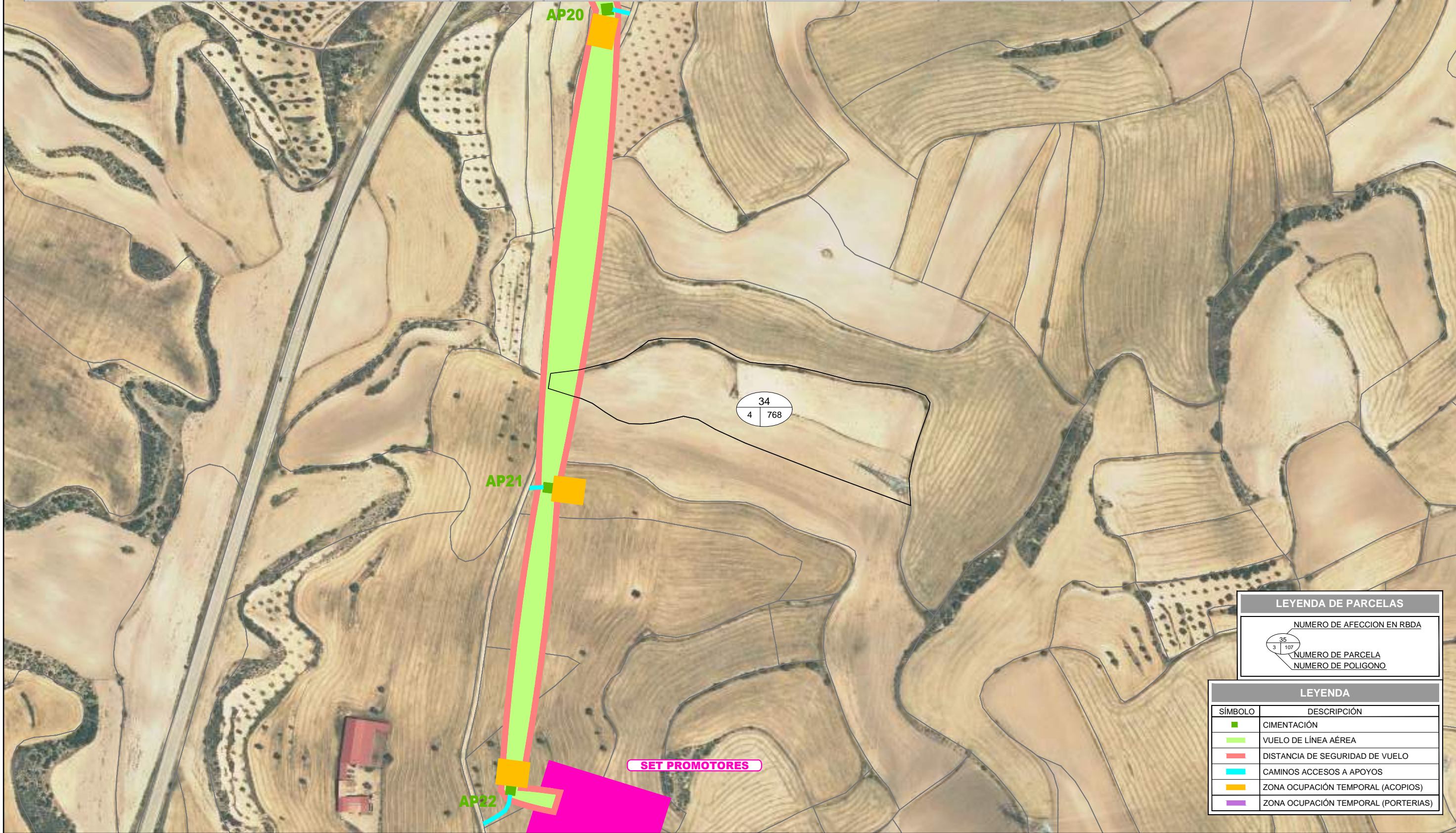


LAAT 220KV LÍNEA 6 TRAMO 2



DATOS PARCELA						APOYOS		VUELO			OC. TEMPORAL		CAMINO DE ACCESO A APOYOS
ID. AFECCIÓN	REF. CATASTRAL	POLIGONO	PARCELA	SUP. PARCELA (m ²)	TÉRMINO MUNICIPAL	ENUM.	SUP. AFECTADA (m ²)	AFECCIÓN LINEAL	SUP. AFECTADA (m ²)	ZONA DE NO EDIFICABILIDAD SUP. AFECTADA (m ²)	PORTERIAS SUP. AFECTADA (m ²)	ACOPIOS SUP. AFECTADA (m ²)	SUP. AFECTADA (m ²)
34	44025A00400768	4	768	19141	ANDORRA			16,30	357,21	471,01			



LEYENDA DE PARCELAS

NUMERO DE AFECCION EN RBDA

NUMERO DE PARCELA

NUMERO DE POLIGONO

LEYENDA

SÍMBOLO	DESCRIPCIÓN
■	CIMENTACIÓN
■	VUELO DE LÍNEA AÉREA
■	DISTANCIA DE SEGURIDAD DE VUELO
■	CAMINOS ACCESOS A APOYOS
■	ZONA OCUPACIÓN TEMPORAL (ACOPIOS)
■	ZONA OCUPACIÓN TEMPORAL (PORTERIAS)

REVISIÓN	FECHA	DIBUJADO	REVISADO	APROBADO	DESCRIPCIÓN
A	MAYO 2021	S.C.G.	J.O.M.	J.L.O.	Versión inicial

LAAT 220 KV

PROYECTO: PROYECTO LAAT 220 kV - LÍNEA 6 TRAMO 2
TT.MM. de Híjar y Andorra (Teruel)

AUTOR: **inproin** INGENIERIA Y PROYECTOS

FIRMA DEL INGENIERO TÉCNICO INDUSTRIAL: JOSE LUIS OVELLEIRO MEDINA Colegiado n.º 1.937

TÍTULO: SEPARATA DECLARACIÓN DE UTILIDAD PÚBLICA
POL. 4 PARC. 768 TM ANDORRA

PLANO Nº: 342016902-331507-051.34

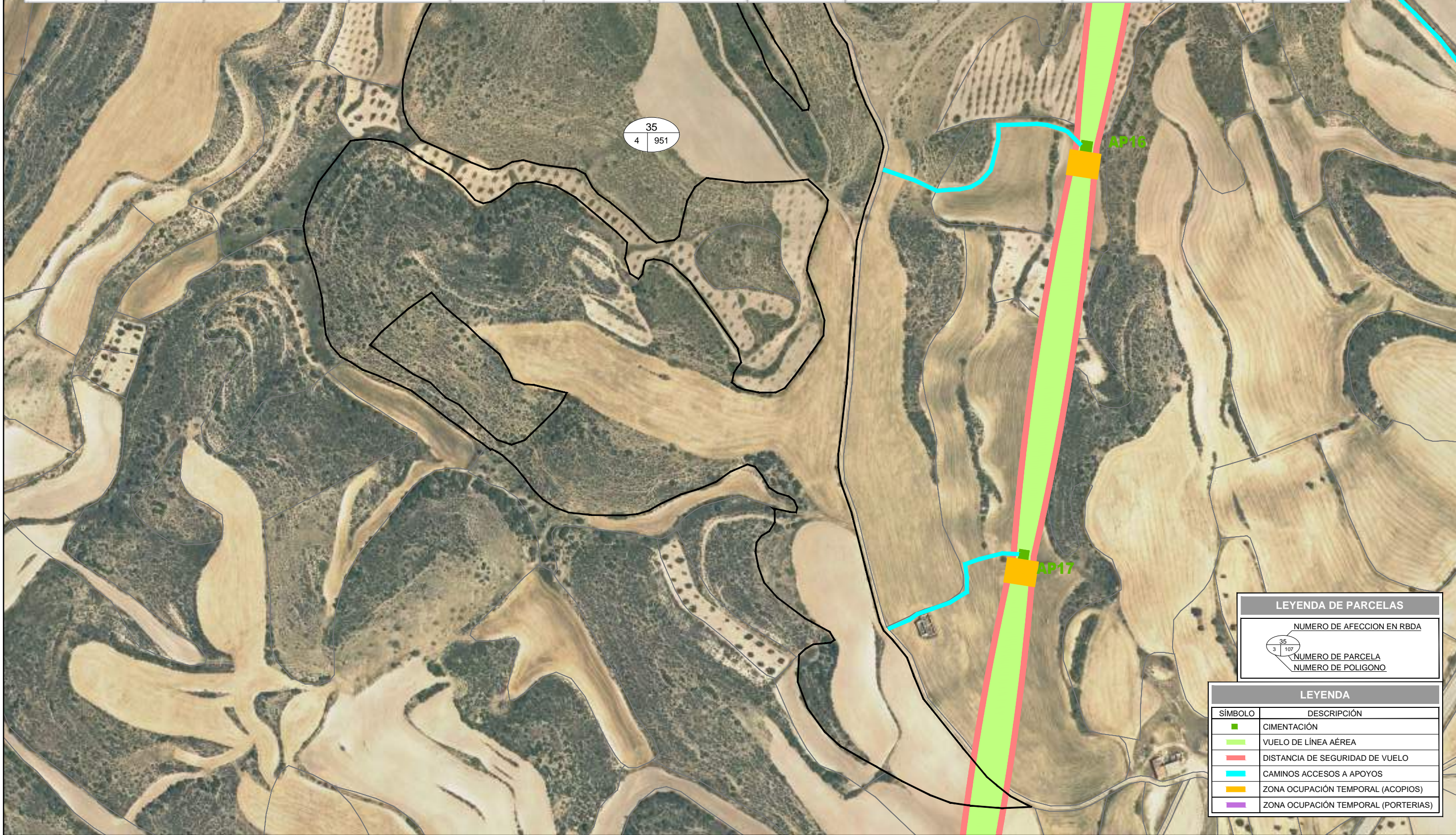
FORMATO: A3

ESCALA: 1/3.000

REVISIÓN: A

LAAT 220KV LÍNEA 6 TRAMO 2

DATOS PARCELA						APOYOS		VUELO			OC. TEMPORAL		CAMINO DE ACCESO A APOYOS
ID. AFECCIÓN	REF. CATASTRAL	POLIGONO	PARCELA	SUP. PARCELA (m ²)	TÉRMINO MUNICIPAL	ENUM.	SUP. AFECTADA (m ²)	AFECCIÓN LINEAL	SUP. AFECTADA (m ²)	ZONA DE NO EDIFICABILIDAD SUP. AFECTADA (m ²)	PORTERIAS SUP. AFECTADA (m ²)	ACOPIOS SUP. AFECTADA (m ²)	SUP. AFECTADA (m ²)
35	44025A00400951	4	951	208284	ANDORRA			22,60	558,98	802,61			



LEYENDA DE PARCELAS	
	NUMERO DE AFECCION EN RBDA
	NUMERO DE PARCELA
	NUMERO DE POLIGONO

LEYENDA	
SÍMBOLO	DESCRIPCIÓN
	CIMENTACIÓN
	VUELO DE LÍNEA AÉREA
	DISTANCIA DE SEGURIDAD DE VUELO
	CAMINOS ACCESOS A APOYOS
	ZONA OCUPACIÓN TEMPORAL (ACOPIOS)
	ZONA OCUPACIÓN TEMPORAL (PORTERIAS)

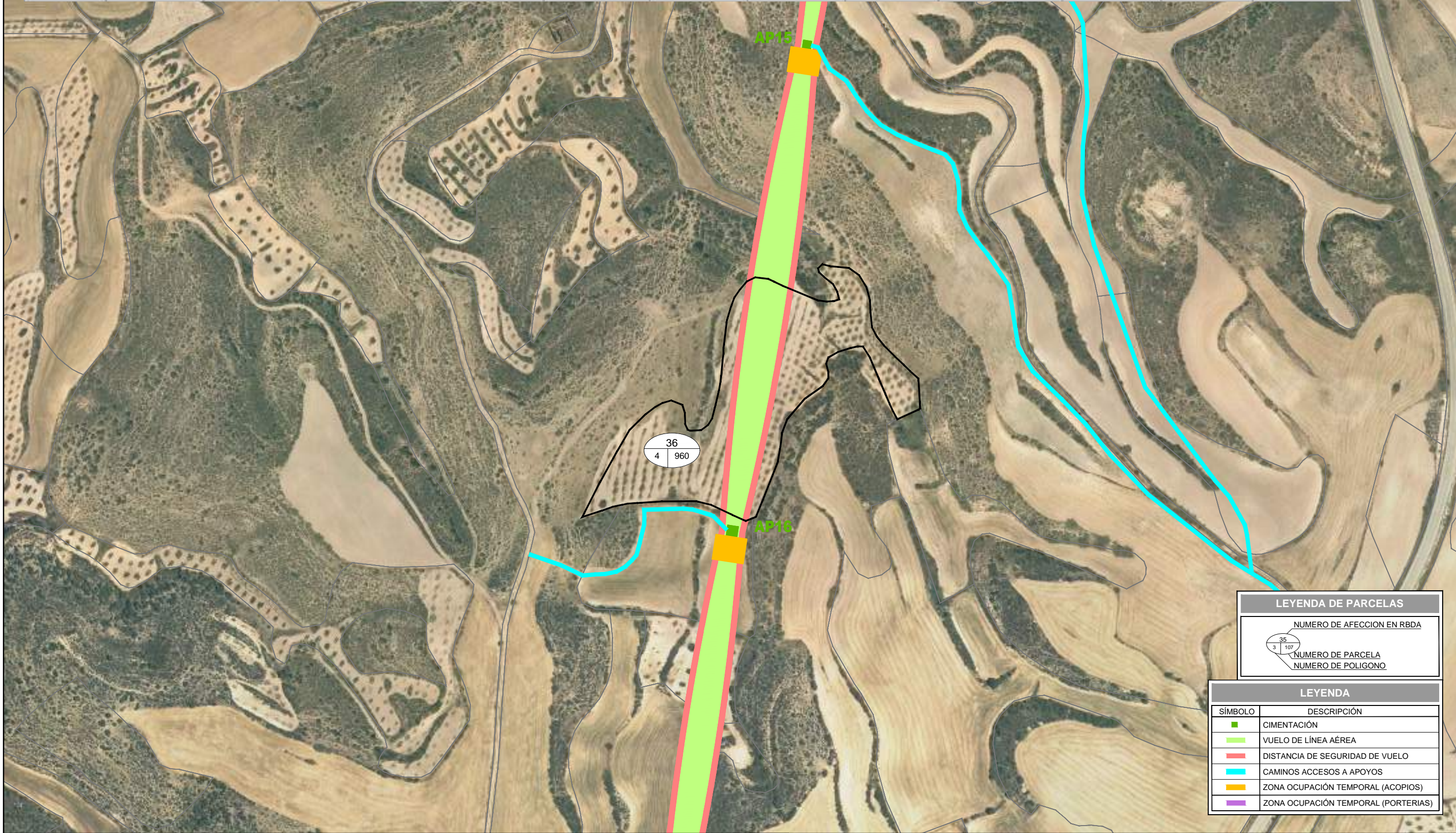
REVISIÓN	FECHA	DIBUJADO	REVISADO	APROBADO	DESCRIPCIÓN
A	MAYO 2021	S.C.G.	J.O.M.	J.L.O.	Versión inicial

LAAT 220 KV	PROYECTO	PROYECTO LAAT 220 kV - LÍNEA 6 TRAMO 2 TT.MM. de Híjar y Andorra (Teruel)		FORMATO	A3
	AUTOR		TÍTULO	SEPARATA DECLARACIÓN DE UTILIDAD PÚBLICA POL. 4 PARC. 951 TM ANDORRA	
		FIRMA DEL INGENIERO TÉCNICO INDUSTRIAL AL SERVICIO DE LA EMPRESA JOSE LUIS OVELLEIRO MEDINA Colegiado n.º 1.937	PLANO Nº	342016902-331507-051.35	
				ESCALA	1/3.000
				REVISIÓN	A

LAAT 220KV LÍNEA 6 TRAMO 2



DATOS PARCELA						APOYOS		VUELO			OC. TEMPORAL		CAMINO DE ACCESO A APOYOS
ID. AFECCIÓN	REF. CATASTRAL	POLIGONO	PARCELA	SUP. PARCELA (m ²)	TÉRMINO MUNICIPAL	ENUM.	SUP. AFECTADA (m ²)	AFECCIÓN LINEAL	SUP. AFECTADA (m ²)	ZONA DE NO EDIFICABILIDAD SUP. AFECTADA (m ²)	PORTERIAS SUP. AFECTADA (m ²)	ACOPIOS SUP. AFECTADA (m ²)	SUP. AFECTADA (m ²)
36	44025A00400960	4	960	21274	ANDORRA			191,50	4402,63	6282,87			



LEYENDA DE PARCELAS

	NUMERO DE AFECCION EN RBDA
	NUMERO DE PARCELA
	NUMERO DE POLIGONO

LEYENDA

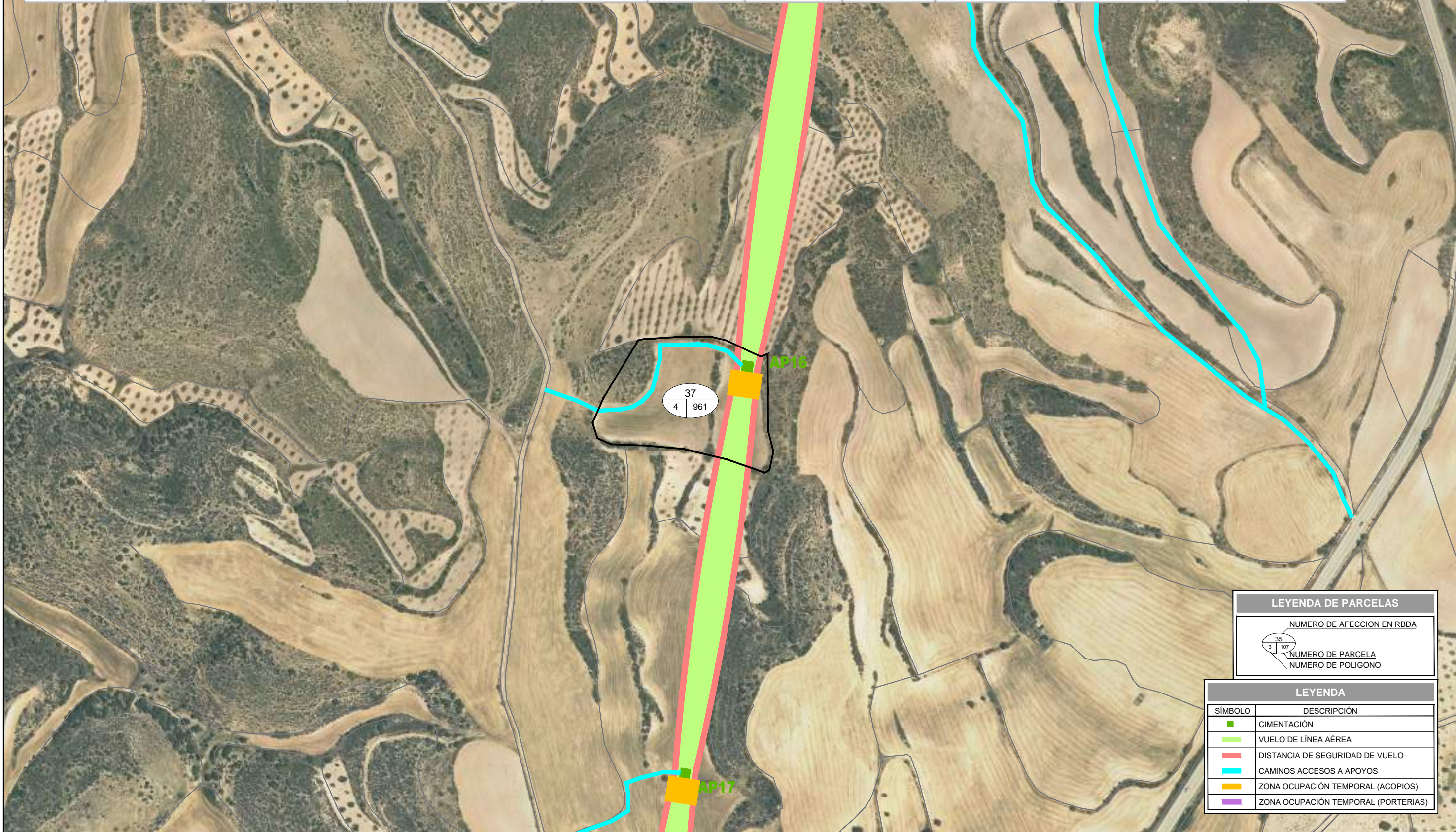
SÍMBOLO	DESCRIPCIÓN
	CIMENTACIÓN
	VUELO DE LÍNEA AÉREA
	DISTANCIA DE SEGURIDAD DE VUELO
	CAMINOS ACCESOS A APOYOS
	ZONA OCUPACIÓN TEMPORAL (ACOPIOS)
	ZONA OCUPACIÓN TEMPORAL (PORTERIAS)

REVISIÓN	FECHA	DIBUJADO	REVISADO	APROBADO	DESCRIPCIÓN
A	MAYO 2021	S.C.G.	J.O.M.	J.L.O.	Versión inicial

LAAT 220 KV	PROYECTO	PROYECTO LAAT 220 kV - LÍNEA 6 TRAMO 2 TT.MM. de Híjar y Andorra (Teruel)		FORMATO	A3
	AUTOR		TÍTULO	SEPARATA DECLARACIÓN DE UTILIDAD PÚBLICA POL. 4 PARC. 960 TM ANDORRA	
		<small>FIRMA DEL INGENIERO TÉCNICO INDUSTRIAL</small> <small>AL SERVICIO DE LA EMPRESA</small> JOSE LUIS OVELLEIRO MEDINA Colegiado n.º 1.937	PLANO Nº	342016902-331507-051.36	
				ESCALA	1/3.000
				REVISIÓN	A

LAAT 220KV LÍNEA 6 TRAMO 2

DATOS PARCELA						APOYOS		VUELO			OC. TEMPORAL		CAMINO DE ACCESO A APOYOS
ID. AFECCIÓN	REF. CATASTRAL	POLIGONO	PARCELA	SUP. PARCELA (m ²)	TÉRMINO MUNICIPAL	ENUM.	SUP. AFECTADA (m ²)	AFECCIÓN LINEAL	SUP. AFECTADA (m ²)	ZONA DE NO EDIFICABILIDAD SUP. AFECTADA (m ²)	PORTERIAS SUP. AFECTADA (m ²)	ACOPIOS SUP. AFECTADA (m ²)	SUP. AFECTADA (m ²)
37	44025A00400961	4	961	11517	ANDORRA	AP16	120,69	89,54	1356,21	2260,09		500	470,96



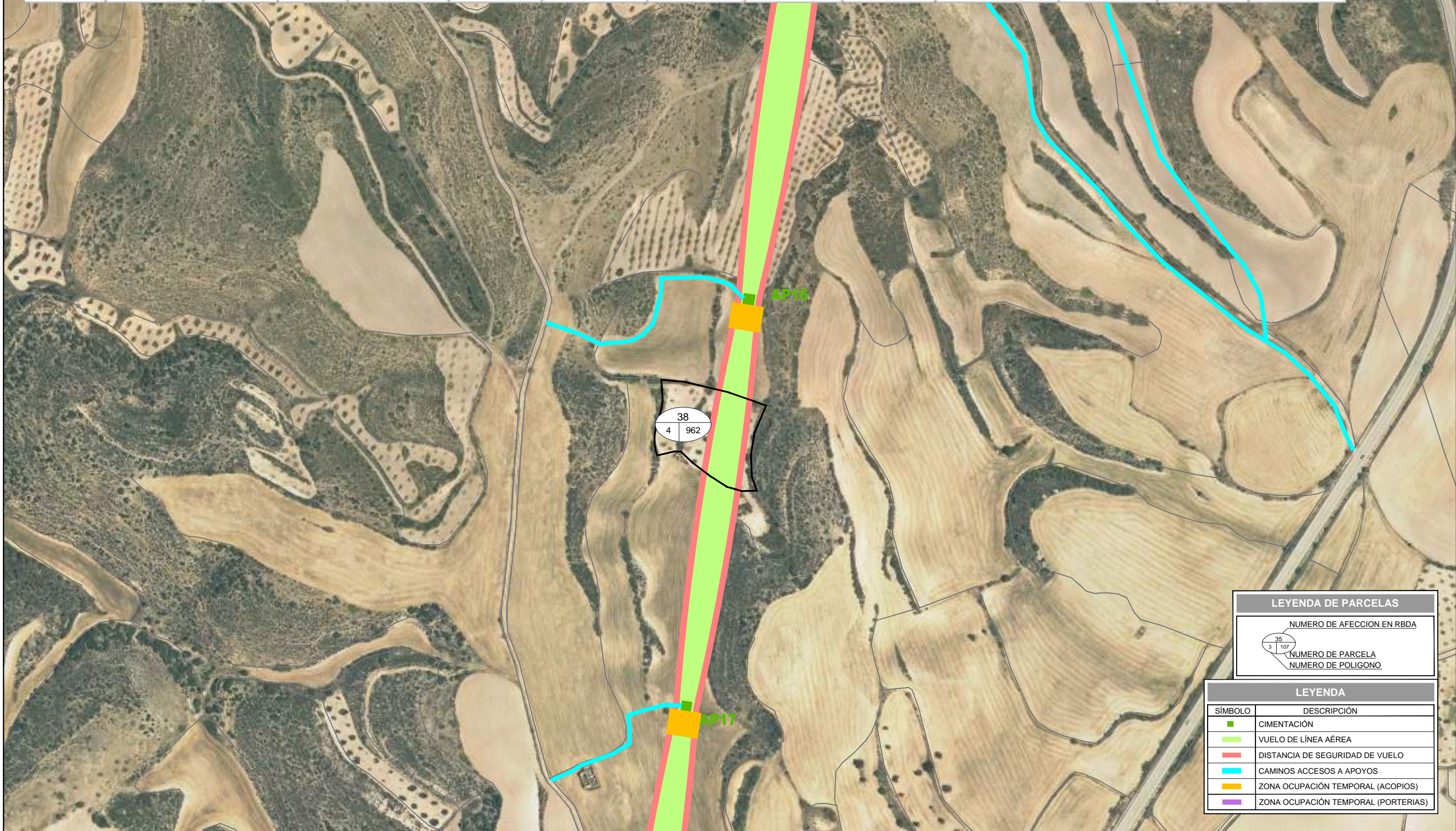
LEYENDA DE PARCELAS	
	NUMERO DE AFECCION EN RBDA NUMERO DE PARCELA NUMERO DE POLIGONO

LEYENDA	
SÍMBOLO	DESCRIPCIÓN
	CIMENTACIÓN
	VUELO DE LÍNEA AÉREA
	DISTANCIA DE SEGURIDAD DE VUELO
	CAMINOS ACCESOS A APOYOS
	ZONA OCUPACIÓN TEMPORAL (ACOPIOS)
	ZONA OCUPACIÓN TEMPORAL (PORTERIAS)

						LAAT 220 KV	PROYECTO	PROYECTO LAAT 220 KV - LÍNEA 6 TRAMO 2 TT.MM. de Híjar y Andorra (Teruel)	FORMATO	A3		
							AUTOR	 INGENIERIA Y PROYECTOS <small>FIRMA DEL INGENIERO TÉCNICO INDUSTRIAL</small> <small>(AL SERVICIO DE LA EMPRESA) JOSE LUIS OVELLEIRO MEDINA Colegiado n.º 1.937</small>	TÍTULO	SEPARATA DECLARACIÓN DE UTILIDAD PÚBLICA POL. 4 PARC. 961 TM ANDORRA	ESCALA	1/3.000
								PLANO Nº	342016902-331507-051.37	REVISIÓN	A	
A	MAYO 2021	S.C.G.	J.O.M.	J.L.O.	Versión inicial							
REVISIÓN	FECHA	DIBUJADO	REVISADO	APROBADO	DESCRIPCIÓN							

LAAT 220KV LÍNEA 6 TRAMO 2

DATOS PARCELA						APOYOS		VUELO			OC. TEMPORAL		CAMINO DE ACCESO A APOYOS
ID. AFECCIÓN	REF. CATASTRAL	POLIGONO	PARCELA	SUP. PARCELA (m ²)	TÉRMINO MUNICIPAL	ENUM.	SUP. AFECTADA (m ²)	AFECCIÓN LINEAL	SUP. AFECTADA (m ²)	ZONA DE NO EDIFICABILIDAD SUP. AFECTADA (m ²)	PORTERIAS SUP. AFECTADA (m ²)	ACOPIOS SUP. AFECTADA (m ²)	SUP. AFECTADA (m ²)
38	44025A00400962	4	962	5268	ANDORRA			72,07	1571,92	2272,96			



LEYENDA DE PARCELAS	
	NUMERO DE AFECCION EN RBDA
	NUMERO DE PARCELA
	NUMERO DE POLIGONO

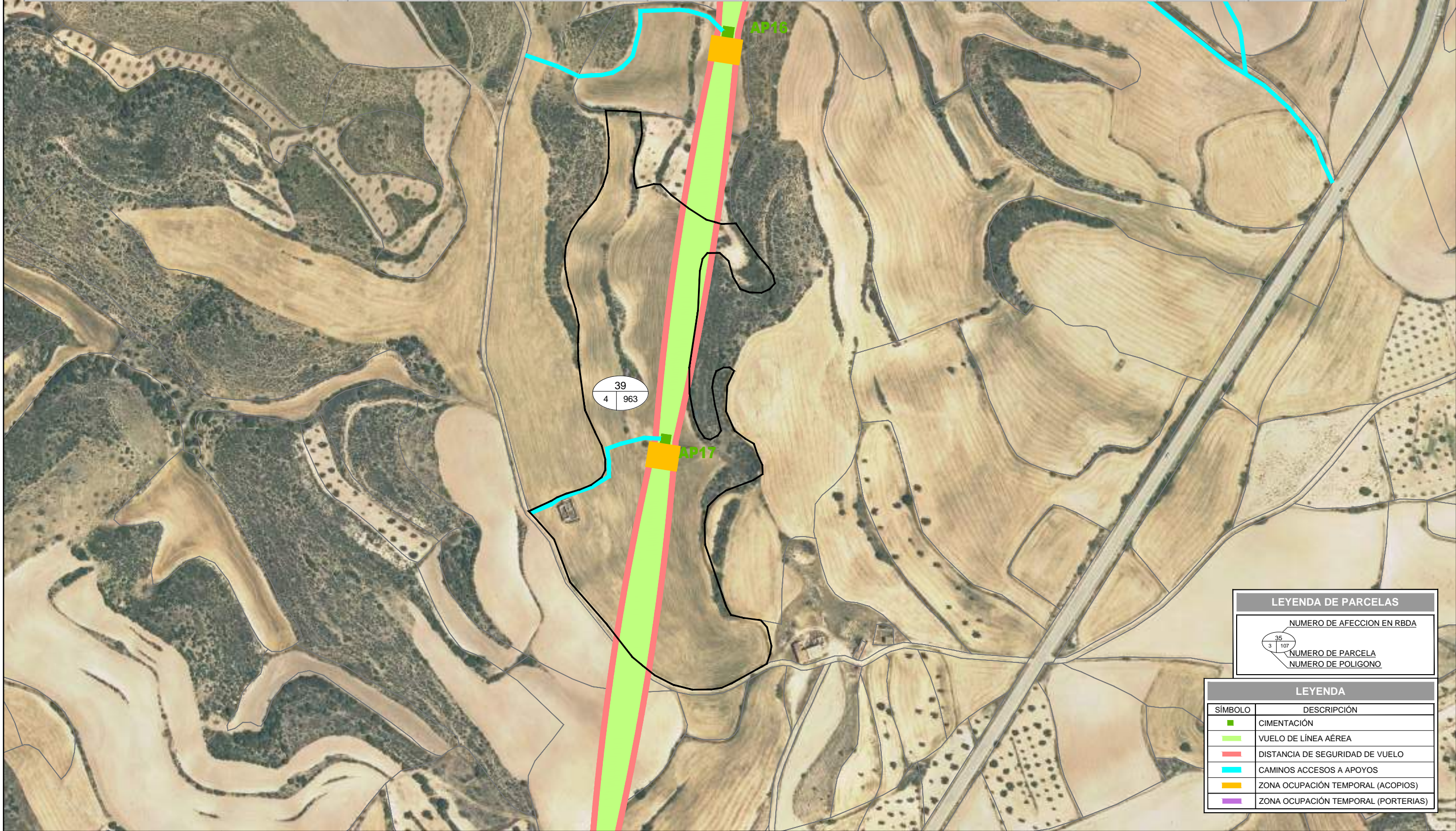
LEYENDA	
SÍMBOLO	DESCRIPCIÓN
	CIMENTACIÓN
	VUELO DE LÍNEA AÉREA
	DISTANCIA DE SEGURIDAD DE VUELO
	CAMINOS ACCESOS A APOYOS
	ZONA OCUPACIÓN TEMPORAL (ACOPIOS)
	ZONA OCUPACIÓN TEMPORAL (PORTERIAS)

REVISIÓN	FECHA	DIBUJADO	REVISADO	APROBADO	DESCRIPCIÓN
A	MAYO 2021	S.C.G.	J.O.M.	J.L.O.	Versión inicial

LAAT 220 KV	PROYECTO	PROYECTO LAAT 220 kV - LÍNEA 6 TRAMO 2 TT.MM. de Híjar y Andorra (Teruel)	FORMATO	A3
	AUTOR	 <small>FIRMA DEL INGENIERO TÉCNICO INDUSTRIAL</small> <small>AL SERVICIO DE LA EMPRESA</small> JOSE LUIS OVELLEIRO MEDINA <small>Colegiado n.º 1.937</small>	TÍTULO	SEPARATA DECLARACIÓN DE UTILIDAD PÚBLICA POL. 4 PARC. 962 TM ANDORRA
			PLANO Nº	342016902-331507-051.38

LAAT 220KV LÍNEA 6 TRAMO 2

DATOS PARCELA						APOYOS		VUELO			OC. TEMPORAL		CAMINO DE ACCESO A APOYOS
ID. AFECCIÓN	REF. CATASTRAL	POLIGONO	PARCELA	SUP. PARCELA (m ²)	TÉRMINO MUNICIPAL	ENUM.	SUP. AFECTADA (m ²)	AFECCIÓN LINEAL	SUP. AFECTADA (m ²)	ZONA DE NO EDIFICABILIDAD SUP. AFECTADA (m ²)	PORTERIAS SUP. AFECTADA (m ²)	ACOPIOS SUP. AFECTADA (m ²)	SUP. AFECTADA (m ²)
39	44025A00400963	4	963	46300	ANDORRA	AP17	94,80	359,18	6913,82	10001,76		500	409,05



LEYENDA DE PARCELAS	
	NUMERO DE AFECCION EN RBDA NUMERO DE PARCELA NUMERO DE POLIGONO

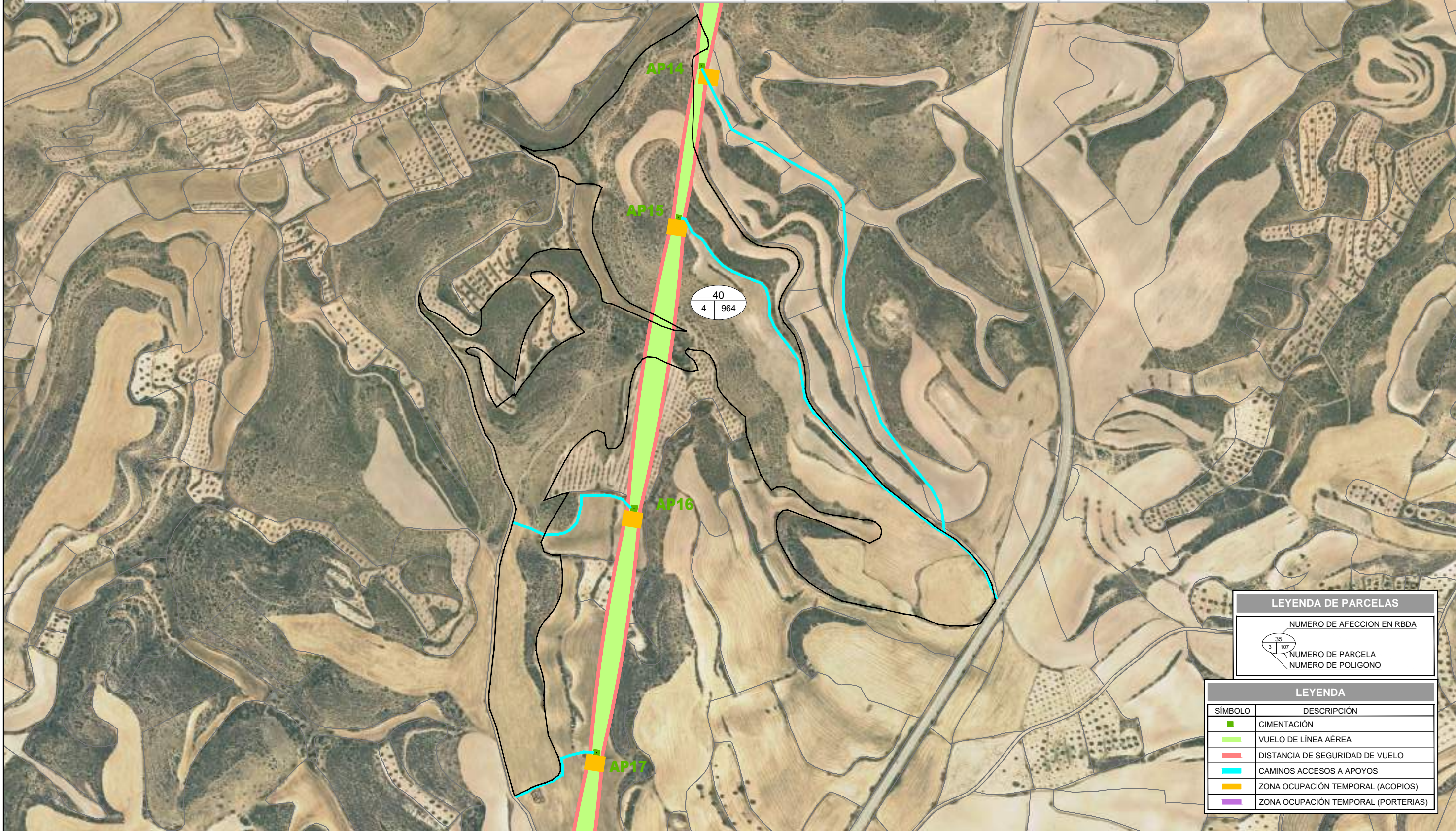
LEYENDA	
SÍMBOLO	DESCRIPCIÓN
	CIMENTACIÓN
	VUELO DE LÍNEA AÉREA
	DISTANCIA DE SEGURIDAD DE VUELO
	CAMINOS ACCESOS A APOYOS
	ZONA OCUPACIÓN TEMPORAL (ACOPIOS)
	ZONA OCUPACIÓN TEMPORAL (PORTERIAS)

REVISIÓN	FECHA	DIBUJADO	REVISADO	APROBADO	DESCRIPCIÓN
A	MAYO 2021	S.C.G.	J.O.M.	J.L.O.	Versión inicial

LAAT 220 KV	PROYECTO	PROYECTO LAAT 220 KV - LÍNEA 6 TRAMO 2 TT.MM. de Híjar y Andorra (Teruel)	FORMATO	A3
	AUTOR	 FIRMA DEL INGENIERO TÉCNICO INDUSTRIAL AL SERVICIO DE LA EMPRESA JOSE LUIS OVELLEIRO MEDINA Colegiado n.º 1.937	TÍTULO	SEPARATA DECLARACIÓN DE UTILIDAD PÚBLICA POL. 4 PARC. 963 TM ANDORRA
			PLANO Nº	342016902-331507-051.39

LAAT 220KV LÍNEA 6 TRAMO 2

DATOS PARCELA						APOYOS		VUELO			OC. TEMPORAL		CAMINO DE ACCESO A APOYOS
ID. AFECCIÓN	REF. CATASTRAL	POLIGONO	PARCELA	SUP. PARCELA (m ²)	TÉRMINO MUNICIPAL	ENUM.	SUP. AFECTADA (m ²)	AFECCIÓN LINEAL	SUP. AFECTADA (m ²)	ZONA DE NO EDIFICABILIDAD SUP. AFECTADA (m ²)	PORTERIAS SUP. AFECTADA (m ²)	ACOPIOS SUP. AFECTADA (m ²)	SUP. AFECTADA (m ²)
40	44025A00400964	4	964	203576	ANDORRA	AP15	71,84	323,82	5611,61	9043,92		500	2104,34



LEYENDA DE PARCELAS

NUMERO DE AFECCION EN RBDA

NUMERO DE PARCELA

NUMERO DE POLIGONO

LEYENDA

SÍMBOLO	DESCRIPCIÓN
■	CIMENTACIÓN
■	VUELO DE LÍNEA AÉREA
■	DISTANCIA DE SEGURIDAD DE VUELO
■	CAMINOS ACCESOS A APOYOS
■	ZONA OCUPACIÓN TEMPORAL (ACOPIOS)
■	ZONA OCUPACIÓN TEMPORAL (PORTERIAS)

REVISIÓN	FECHA	DIBUJADO	REVISADO	APROBADO	DESCRIPCIÓN
A	MAYO 2021	S.C.G.	J.O.M.	J.L.O.	Versión inicial

LAAT 220 KV

PROYECTO: PROYECTO LAAT 220 kV - LÍNEA 6 TRAMO 2
TT.MM. de Híjar y Andorra (Teruel)

AUTOR: **inproin** INGENIERIA Y PROYECTOS

FIRMA DEL INGENIERO TÉCNICO INDUSTRIAL: JOSE LUIS OVELLEIRO MEDINA Colegiado n.º 1.937

TÍTULO: SEPARATA DECLARACIÓN DE UTILIDAD PÚBLICA
POL. 4 PARC. 964 TM ANDORRA

PLANO Nº: 342016902-331507-051.40

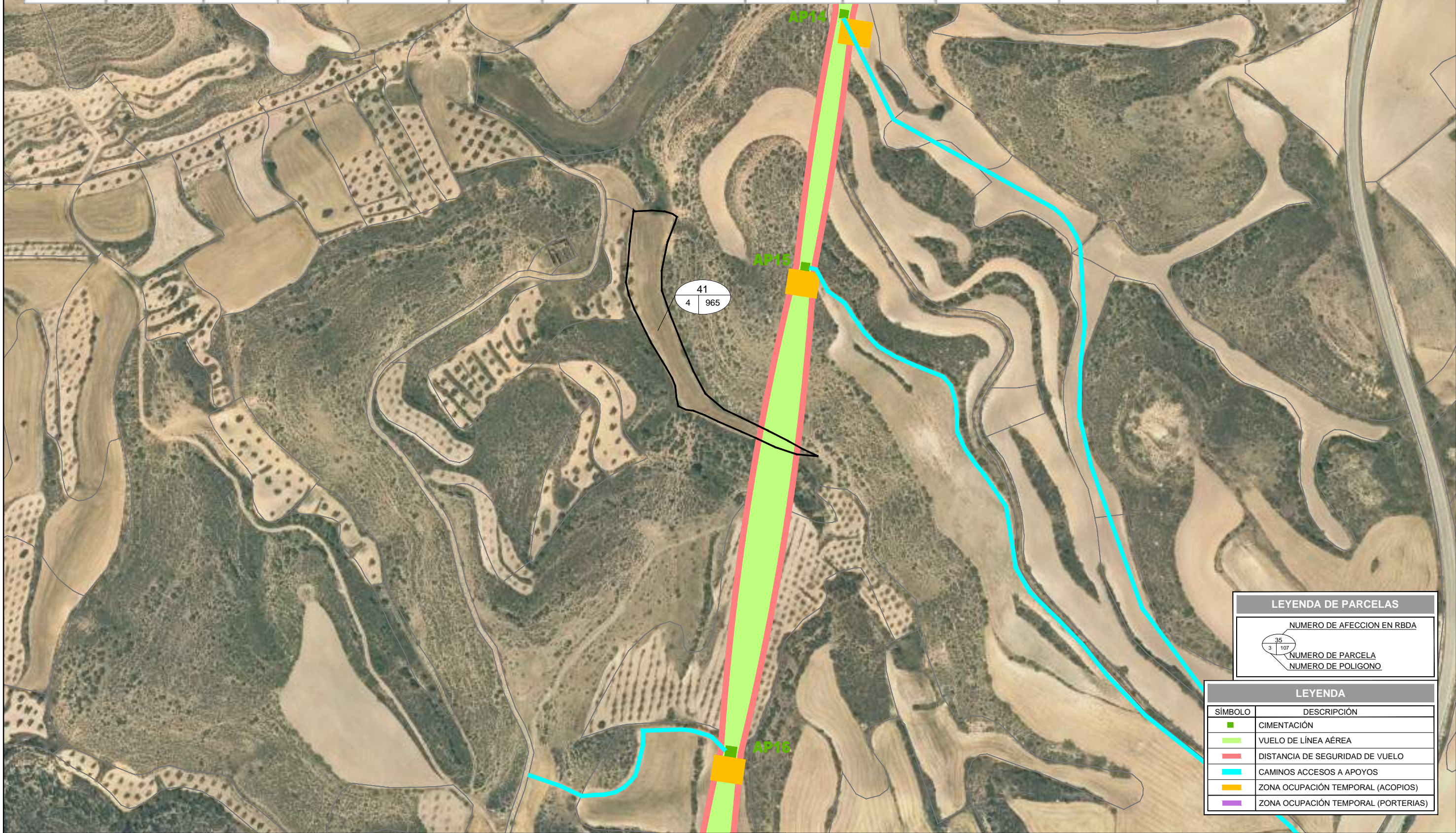
FORMATO: A3

ESCALA: 1/5.000

REVISIÓN: A

LAAT 220KV LÍNEA 6 TRAMO 2

DATOS PARCELA						APOYOS		VUELO			DC. TEMPORAL		CAMINO DE ACCESO A APOYOS
ID. AFECCIÓN	REF. CATASTRAL	POLÍGONO	PARCELA	SUP. PARCELA (m ²)	TÉRMINO MUNICIPAL	ENUM.	SUP. AFECTADA (m ²)	AFECCIÓN LINEAL	SUP. AFECTADA (m ²)	ZONA DE NO EDIFICABILIDAD SUP. AFECTADA (m ²)	PORTERIAS SUP. AFECTADA (m ²)	ACOPIOS SUP. AFECTADA (m ²)	SUP. AFECTADA (m ²)
41	44025A00400965	4	965	5138	ANDORRA			9,37	236,60	319,21			



LEYENDA DE PARCELAS	
	NUMERO DE AFECCION EN RBDA
	NUMERO DE PARCELA
	NUMERO DE POLIGONO

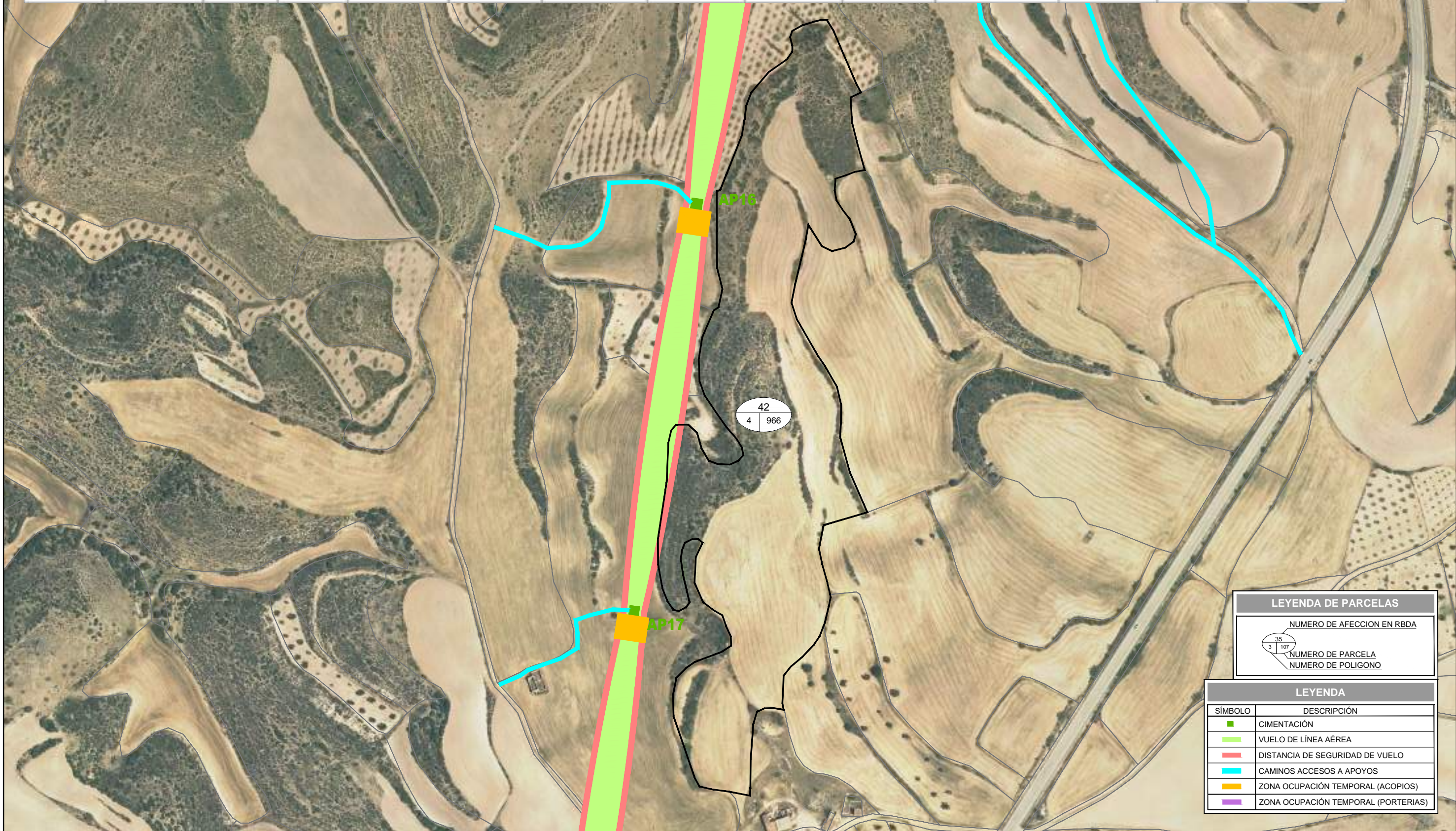
LEYENDA	
SÍMBOLO	DESCRIPCIÓN
	CIMENTACIÓN
	VUELO DE LÍNEA AÉREA
	DISTANCIA DE SEGURIDAD DE VUELO
	CAMINOS ACCESOS A APOYOS
	ZONA OCUPACIÓN TEMPORAL (ACOPIOS)
	ZONA OCUPACIÓN TEMPORAL (PORTERIAS)

REVISIÓN	FECHA	DIBUJADO	REVISADO	APROBADO	DESCRIPCIÓN
A	MAYO 2021	S.C.G.	J.O.M.	J.L.O.	Versión inicial

LAAT 220 KV	PROYECTO	PROYECTO LAAT 220 kv - LÍNEA 6 TRAMO 2 TT.MM. de Híjar y Andorra (Teruel)	FORMATO	A3
	AUTOR	 <small>AL SERVICIO DE LA EMPRESA</small> JOSE LUIS OVELLEIRO MEDINA Colegiado n.º 1.937	TÍTULO	SEPARATA DECLARACIÓN DE UTILIDAD PÚBLICA POL. 4 PARC. 965 TM ANDORRA
			PLANO Nº	342016902-331507-051.41

LAAT 220KV LÍNEA 6 TRAMO 2

DATOS PARCELA						APOYOS		VUELO			OC. TEMPORAL		CAMINO DE ACCESO A APOYOS
ID. AFECCIÓN	REF. CATASTRAL	POLIGONO	PARCELA	SUP. PARCELA (m ²)	TÉRMINO MUNICIPAL	ENUM.	SUP. AFECTADA (m ²)	AFECCIÓN LINEAL	SUP. AFECTADA (m ²)	ZONA DE NO EDIFICABILIDAD SUP. AFECTADA (m ²)	PORTERIAS SUP. AFECTADA (m ²)	ACOPIOS SUP. AFECTADA (m ²)	SUP. AFECTADA (m ²)
42	44025A00400966	4	966	56135	ANDORRA				162,70	660,29			0,00



LEYENDA DE PARCELAS	
	NUMERO DE AFECCION EN RBDA NUMERO DE PARCELA NUMERO DE POLIGONO

LEYENDA	
SÍMBOLO	DESCRIPCIÓN
	CIMENTACIÓN
	VUELO DE LÍNEA AÉREA
	DISTANCIA DE SEGURIDAD DE VUELO
	CAMINOS ACCESOS A APOYOS
	ZONA OCUPACIÓN TEMPORAL (ACOPIOS)
	ZONA OCUPACIÓN TEMPORAL (PORTERIAS)

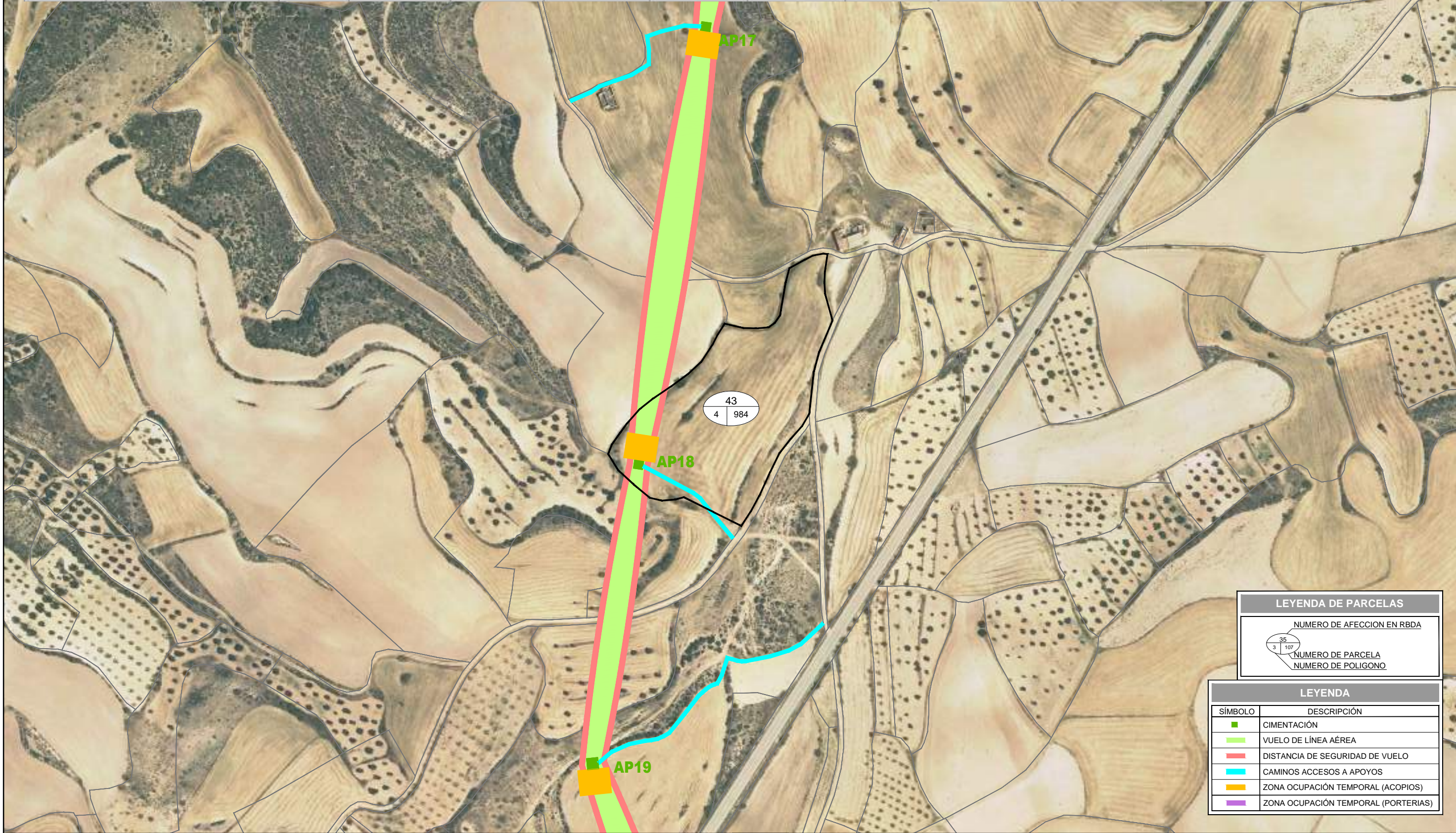
REVISIÓN	FECHA	DIBUJADO	REVISADO	APROBADO	DESCRIPCIÓN
A	MAYO 2021	S.C.G.	J.O.M.	J.L.O.	Versión inicial

LAAT 220 KV	PROYECTO	PROYECTO LAAT 220 kV - LÍNEA 6 TRAMO 2 TT.MM. de Híjar y Andorra (Teruel)	FORMATO	A3
	AUTOR	 INGENIERIA Y PROYECTOS <small>FIRMA DEL INGENIERO TÉCNICO INDUSTRIAL</small> <small>AL SERVICIO DE LA EMPRESA</small> JOSE LUIS OVELLEIRO MEDINA Colegiado n.º 1.937	TÍTULO	SEPARATA DECLARACIÓN DE UTILIDAD PÚBLICA POL. 4 PARC. 966 TM ANDORRA
		PLANO Nº	342016902-331507-051.42	REVISIÓN

LAAT 220KV LÍNEA 6 TRAMO 2



DATOS PARCELA						APOYOS		VUELO			OC. TEMPORAL		CAMINO DE ACCESO A APOYOS
ID. AFECCIÓN	REF. CATASTRAL	POLIGONO	PARCELA	SUP. PARCELA (m ²)	TÉRMINO MUNICIPAL	ENUM.	SUP. AFECTADA (m ²)	AFECCIÓN LINEAL	SUP. AFECTADA (m ²)	ZONA DE NO EDIFICABILIDAD SUP. AFECTADA (m ²)	PORTERIAS SUP. AFECTADA (m ²)	ACOPIOS SUP. AFECTADA (m ²)	SUP. AFECTADA (m ²)
43	44025A00400984	4	984	18451	ANDORRA	AP18	84,38	67,90	798,91	1469,65		500	192,87



LEYENDA DE PARCELAS	
	NUMERO DE AFECCION EN RBDA
	NUMERO DE PARCELA
	NUMERO DE POLIGONO

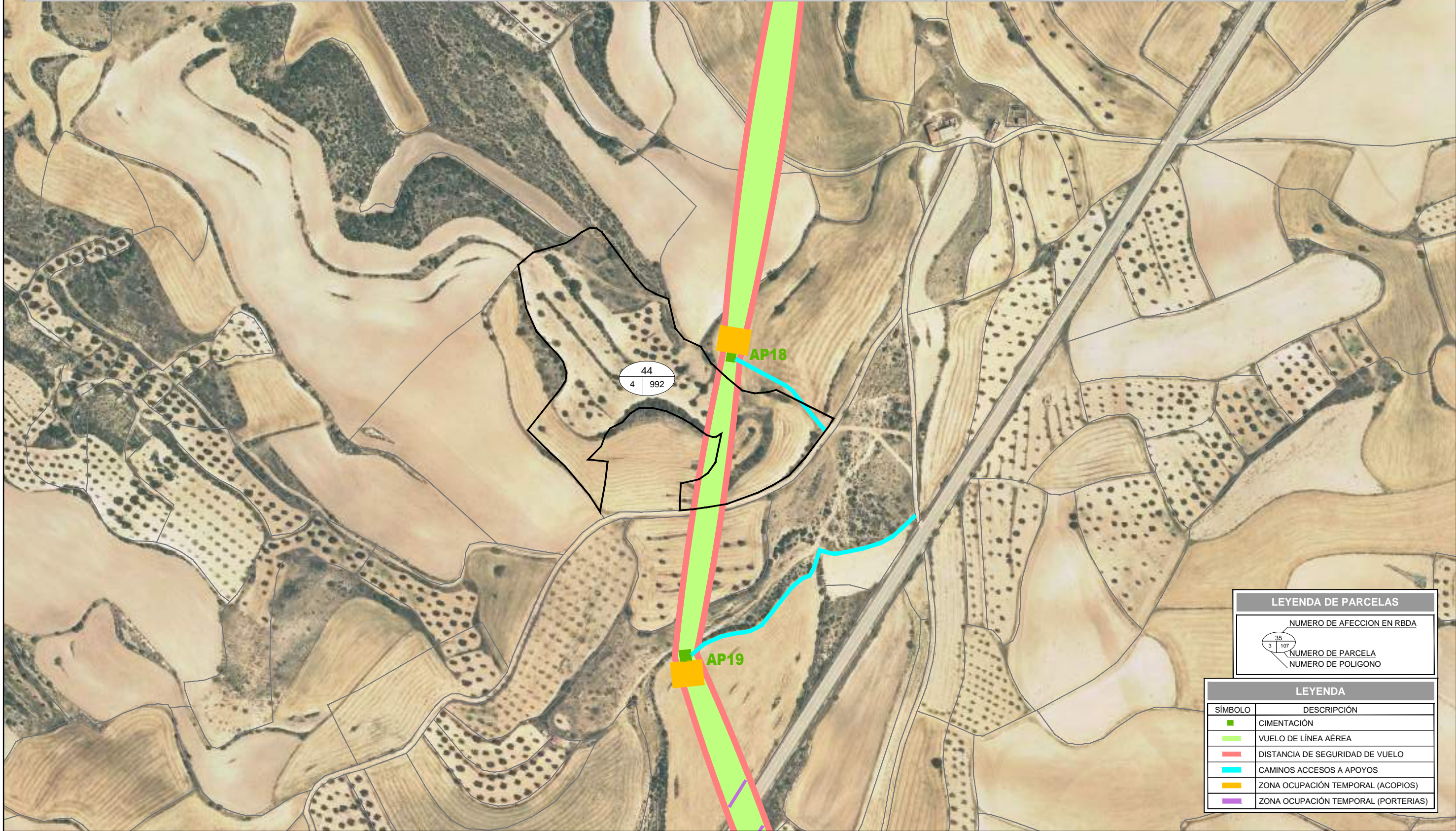
LEYENDA	
SÍMBOLO	DESCRIPCIÓN
	CIMENTACIÓN
	VUELO DE LÍNEA AÉREA
	DISTANCIA DE SEGURIDAD DE VUELO
	CAMINOS ACCESOS A APOYOS
	ZONA OCUPACIÓN TEMPORAL (ACOPIOS)
	ZONA OCUPACIÓN TEMPORAL (PORTERIAS)

REVISIÓN	FECHA	DIBUJADO	REVISADO	APROBADO	DESCRIPCIÓN
A	MAYO 2021	S.C.G.	J.O.M.	J.L.O.	Versión inicial

LAAT 220 KV	PROYECTO	PROYECTO LAAT 220 kV - LÍNEA 6 TRAMO 2 TT.MM. de Híjar y Andorra (Teruel)		FORMATO	A3
	AUTOR		TÍTULO	SEPARATA DECLARACIÓN DE UTILIDAD PÚBLICA POL. 4 PARC. 984 TM ANDORRA	
			PLANO Nº	342016902-331507-051.43	
				ESCALA	1/3.000
				REVISIÓN	A

LAAT 220KV LÍNEA 6 TRAMO 2

DATOS PARCELA						APOYOS		VUELO			DC. TEMPORAL		CAMINO DE ACCESO A APOYOS
ID. AFECCIÓN	REF. CATASTRAL	POLIGONO	PARCELA	SUP. PARCELA (m ²)	TÉRMINO MUNICIPAL	ENUM.	SUP. AFECTADA (m ²)	AFECCIÓN LINEAL	SUP. AFECTADA (m ²)	ZONA DE NO EDIFICABILIDAD SUP. AFECTADA (m ²)	PORTERIAS SUP. AFECTADA (m ²)	ACOPIOS SUP. AFECTADA (m ²)	SUP. AFECTADA (m ²)
44	44025A00400992	4	992	25188	ANDORRA			81,64	1299,20	2165,20			88,15



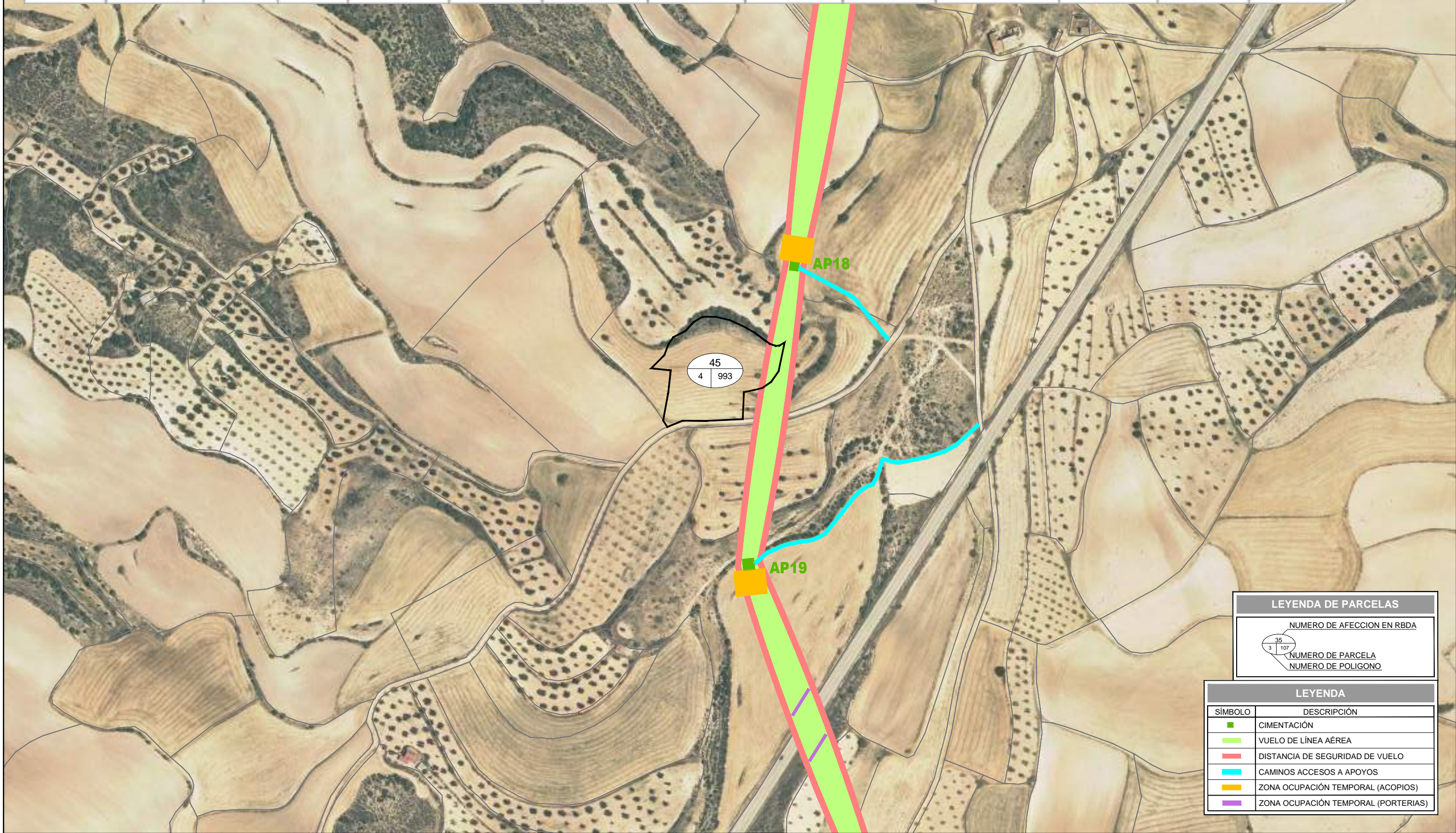
LEYENDA DE PARCELAS	
	NUMERO DE AFECCION EN RBDA NUMERO DE PARCELA NUMERO DE POLIGONO

LEYENDA	
SÍMBOLO	DESCRIPCIÓN
	CIMENTACIÓN
	VUELO DE LÍNEA AÉREA
	DISTANCIA DE SEGURIDAD DE VUELO
	CAMINOS ACCESOS A APOYOS
	ZONA OCUPACIÓN TEMPORAL (ACOPIOS)
	ZONA OCUPACIÓN TEMPORAL (PORTERIAS)

						PROYECTO	PROYECTO LAAT 220 kV - LÍNEA 6 TRAMO 2 TT.MM. de Híjar y Andorra (Teruel)			FORMATO	A3		
						AUTOR	 INGENIERIA Y PROYECTOS AL SERVICIO DE LA EMPRESA JOSE LUIS OVELLEIRO MEDINA Colegiado n.º 1.937			TÍTULO	SEPARATA DECLARACIÓN DE UTILIDAD PÚBLICA POL. 4 PARC. 992 TM ANDORRA	ESCALA	1/3.000
						PLANO Nº	342016902-331507-051.44			REVISIÓN	A		
A	MAYO 2021	S.C.G.	J.O.M.	J.L.O.	Versión inicial								
REVISIÓN	FECHA	DIBUJADO	REVISADO	APROBADO	DESCRIPCIÓN								

LAAT 220KV LÍNEA 6 TRAMO 2

DATOS PARCELA						APOYOS		VUELO			DC. TEMPORAL		CAMINO DE ACCESO A APOYOS
ID. AFECCIÓN	REF. CATASTRAL	POLÍGONO	PARCELA	SUP. PARCELA (m ²)	TÉRMINO MUNICIPAL	ENUM.	SUP. AFECTADA (m ²)	AFECCIÓN LINEAL	SUP. AFECTADA (m ²)	ZONA DE NO EDIFICABILIDAD SUP. AFECTADA (m ²)	PORTERIAS SUP. AFECTADA (m ²)	ACOPIOS SUP. AFECTADA (m ²)	SUP. AFECTADA (m ²)
45	44025A00400993	4	993	6034	ANDORRA			22,77	243,08	423,22			



LEYENDA DE PARCELAS	
	NUMERO DE AFECCION EN RBDA
	NUMERO DE PARCELA
	NUMERO DE POLIGONO

LEYENDA	
SÍMBOLO	DESCRIPCIÓN
	CIMENTACIÓN
	VUELO DE LÍNEA AÉREA
	DISTANCIA DE SEGURIDAD DE VUELO
	CAMINOS ACCESOS A APOYOS
	ZONA OCUPACIÓN TEMPORAL (ACOPIOS)
	ZONA OCUPACIÓN TEMPORAL (PORTERIAS)

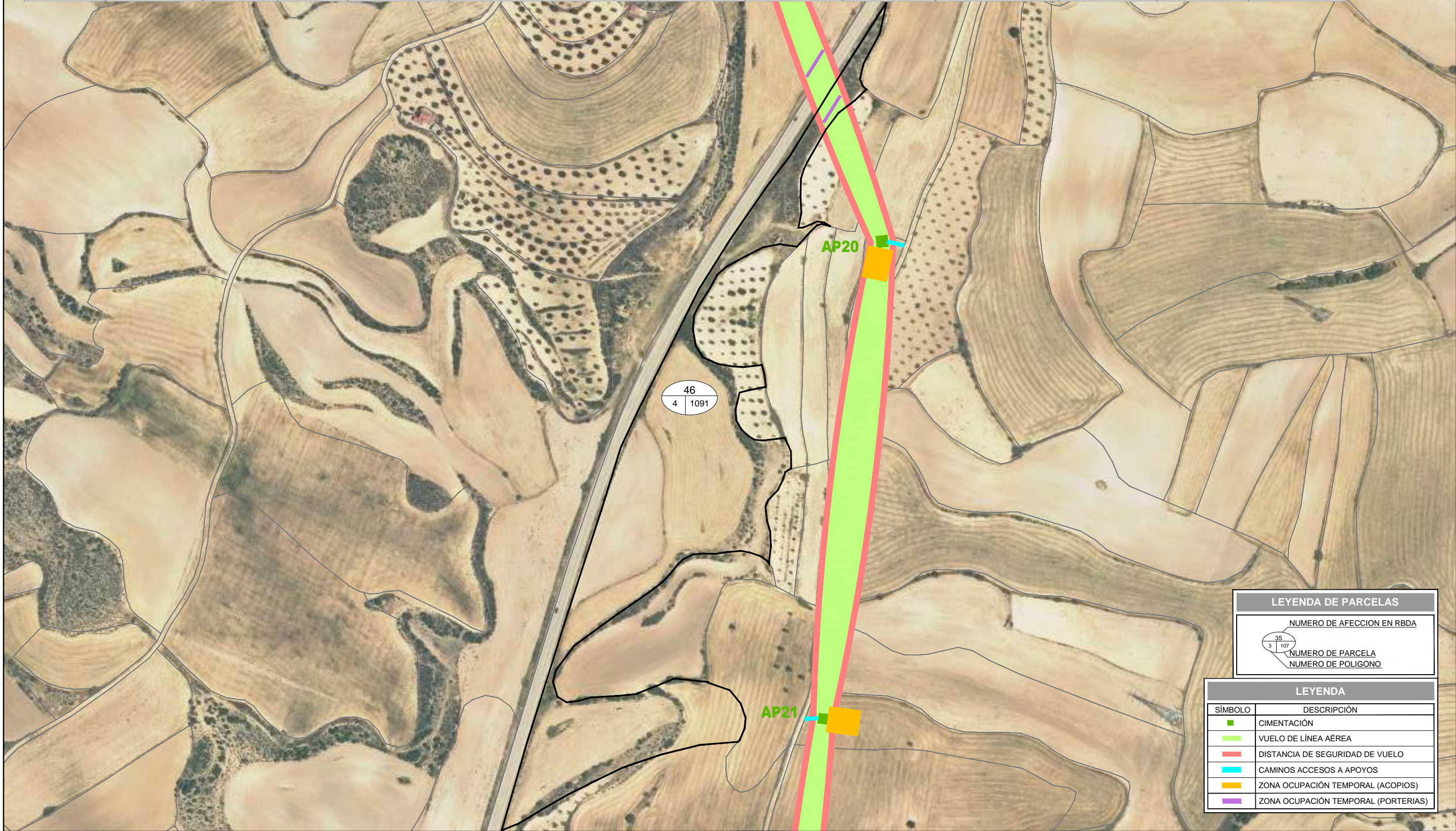
REVISIÓN	FECHA	DIBUJADO	REVISADO	APROBADO	DESCRIPCIÓN
A	MAYO 2021	S.C.G.	J.O.M.	J.L.O.	Versión inicial

LAAT 220 KV	PROYECTO	PROYECTO LAAT 220 KV - LÍNEA 6 TRAMO 2 TT.MM. de Híjar y Andorra (Teruel)	FORMATO	A3
	AUTOR	 <small>AL SERVICIO DE LA EMPRESA</small> JOSE LUIS OVELLEIRO MEDINA Colegiado n.º 1.937	TÍTULO	SEPARATA DECLARACIÓN DE UTILIDAD PÚBLICA POL. 4 PARC. 993 TM ANDORRA
			PLANO Nº	342016902-331507-051.45

LAAT 220KV LÍNEA 6 TRAMO 2



DATOS PARCELA						APOYOS		VUELO			OC. TEMPORAL		CAMINO DE ACCESO A APOYOS
ID. AFECCIÓN	REF. CATASTRAL	POLIGONO	PARCELA	SUP. PARCELA (m ²)	TÉRMINO MUNICIPAL	ENUM.	SUP. AFECTADA (m ²)	AFECCIÓN LINEAL	SUP. AFECTADA (m ²)	ZONA DE NO EDIFICABILIDAD SUP. AFECTADA (m ²)	PORTERIAS SUP. AFECTADA (m ²)	ACOPIOS SUP. AFECTADA (m ²)	SUP. AFECTADA (m ²)
46	44025A00401091	4	1091	39094	ANDORRA			18,58	398,95	600,94	50,00		



LEYENDA DE PARCELAS	
	NUMERO DE AFECCION EN RBDA
	NUMERO DE PARCELA
	NUMERO DE POLIGONO

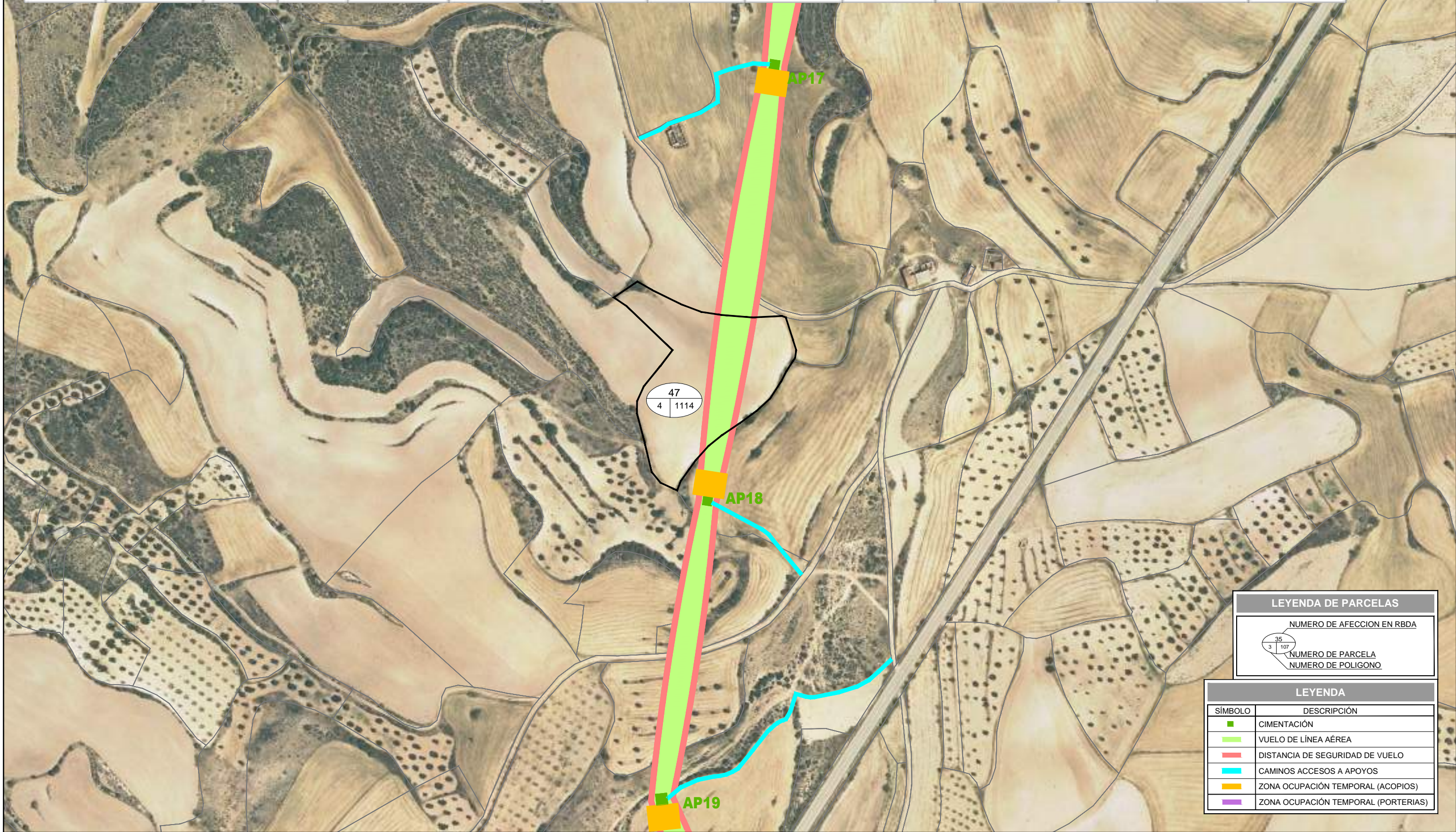
LEYENDA	
SÍMBOLO	DESCRIPCIÓN
	CIMENTACIÓN
	VUELO DE LÍNEA AÉREA
	DISTANCIA DE SEGURIDAD DE VUELO
	CAMINOS ACCESOS A APOYOS
	ZONA OCUPACIÓN TEMPORAL (ACOPIOS)
	ZONA OCUPACIÓN TEMPORAL (PORTERIAS)

REVISIÓN	FECHA	DIBUJADO	REVISADO	APROBADO	DESCRIPCIÓN
A	MAYO 2021	S.C.G.	J.O.M.	J.L.O.	Versión inicial

LAAT 220 KV	PROYECTO	PROYECTO LAAT 220 kV - LÍNEA 6 TRAMO 2 TT.MM. de Híjar y Andorra (Teruel)		FORMATO	A3
	AUTOR	 INGENIERIA Y PROYECTOS	FIRMA DEL INGENIERO TÉCNICO INDUSTRIAL AL SERVICIO DE LA EMPRESA JOSE LUIS OVELLEIRO MEDINA Colegiado n.º 1.937	TÍTULO	SEPARATA DECLARACIÓN DE UTILIDAD PÚBLICA POL. 4 PARC. 1091 TM ANDORRA
				PLANO Nº	342016902-331507-051.46

LAAT 220KV LÍNEA 6 TRAMO 2

DATOS PARCELA						APOYOS		VUELO			OC. TEMPORAL		CAMINO DE ACCESO A APOYOS
ID. AFECCIÓN	REF. CATASTRAL	POLIGONO	PARCELA	SUP. PARCELA (m ²)	TÉRMINO MUNICIPAL	ENUM.	SUP. AFECTADA (m ²)	AFECCIÓN LINEAL	SUP. AFECTADA (m ²)	ZONA DE NO EDIFICABILIDAD SUP. AFECTADA (m ²)	PORTERIAS SUP. AFECTADA (m ²)	ACOPIOS SUP. AFECTADA (m ²)	SUP. AFECTADA (m ²)
47	44025A00401114	4	1114	12273	ANDORRA			100,10	2089,50	3081,53			



LEYENDA DE PARCELAS	
	NUMERO DE AFECCION EN RBDA
	NUMERO DE PARCELA
	NUMERO DE POLIGONO

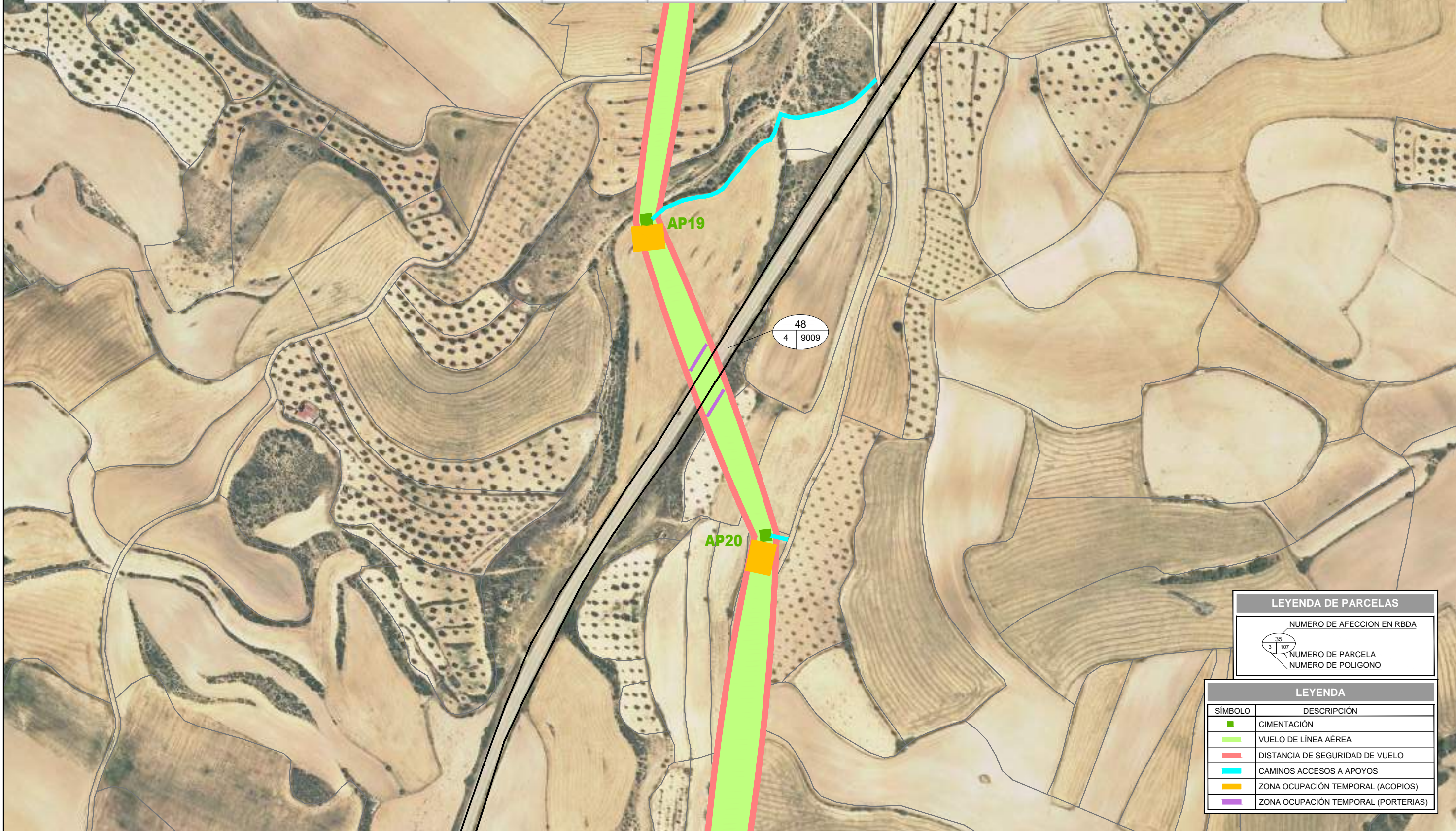
LEYENDA	
SÍMBOLO	DESCRIPCIÓN
	CIMENTACIÓN
	VUELO DE LÍNEA AÉREA
	DISTANCIA DE SEGURIDAD DE VUELO
	CAMINOS ACCESOS A APOYOS
	ZONA OCUPACIÓN TEMPORAL (ACOPIOS)
	ZONA OCUPACIÓN TEMPORAL (PORTERIAS)

REVISIÓN	FECHA	DIBUJADO	REVISADO	APROBADO	DESCRIPCIÓN
A	MAYO 2021	S.C.G.	J.O.M.	J.L.O.	Versión inicial

LAAT 220 KV	PROYECTO	PROYECTO LAAT 220 kV - LÍNEA 6 TRAMO 2 TT.MM. de Híjar y Andorra (Teruel)	FORMATO	A3
	AUTOR	 <small>FIRMA DEL INGENIERO TÉCNICO INDUSTRIAL</small> <small>AL SERVICIO DE LA EMPRESA</small> JOSE LUIS OVELLEIRO MEDINA <small>Colegiado n.º 1.937</small>	TÍTULO	SEPARATA DECLARACIÓN DE UTILIDAD PÚBLICA POL. 4 PARC. 1114 TM ANDORRA
		PLANO Nº	342016902-331507-051.47	REVISIÓN

LAAT 220KV LÍNEA 6 TRAMO 2

DATOS PARCELA						APOYOS		VUELO			OC. TEMPORAL		CAMINO DE ACCESO A APOYOS
ID. AFECCIÓN	REF. CATASTRAL	POLIGONO	PARCELA	SUP. PARCELA (m ²)	TÉRMINO MUNICIPAL	ENUM.	SUP. AFECTADA (m ²)	AFECCIÓN LINEAL	SUP. AFECTADA (m ²)	ZONA DE NO EDIFICABILIDAD SUP. AFECTADA (m ²)	PORTERIAS SUP. AFECTADA (m ²)	ACOPIOS SUP. AFECTADA (m ²)	SUP. AFECTADA (m ²)
48	44025A00409009	4	9009	54335	ANDORRA			17,37	370,04	544,05			



LEYENDA DE PARCELAS	
	NUMERO DE AFECCION EN RBDA
	NUMERO DE PARCELA
	NUMERO DE POLIGONO

LEYENDA	
SÍMBOLO	DESCRIPCIÓN
	CIMENTACIÓN
	VUELO DE LÍNEA AÉREA
	DISTANCIA DE SEGURIDAD DE VUELO
	CAMINOS ACCESOS A APOYOS
	ZONA OCUPACIÓN TEMPORAL (ACOPIOS)
	ZONA OCUPACIÓN TEMPORAL (PORTERIAS)

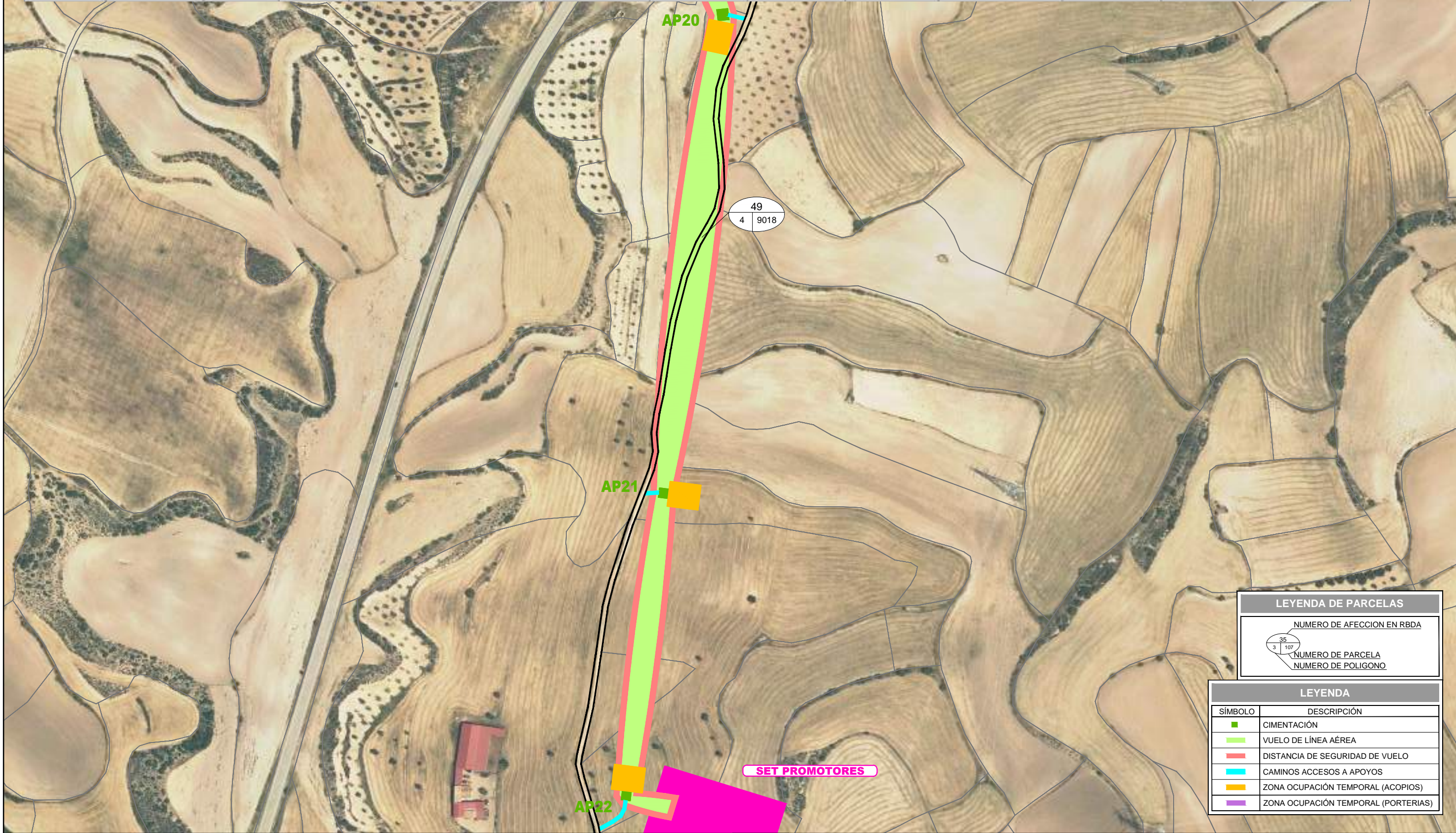
REVISIÓN	FECHA	DIBUJADO	REVISADO	APROBADO	DESCRIPCIÓN
A	MAYO 2021	S.C.G.	J.O.M.	J.L.O.	Versión inicial

LAAT 220 KV	PROYECTO	PROYECTO LAAT 220 kV - LÍNEA 6 TRAMO 2 TT.MM. de Híjar y Andorra (Teruel)	FORMATO	A3
	AUTOR	 INGENIERIA Y PROYECTOS	TÍTULO	SEPARATA DECLARACIÓN DE UTILIDAD PÚBLICA POL. 4 PARC. 9009 TM ANDORRA
		FIRMA DEL INGENIERO TÉCNICO INDUSTRIAL AL SERVICIO DE LA EMPRESA JOSE LUIS OVELLEIRO MEDINA Colegiado n.º 1.937	PLANO Nº	342016902-331507-051.48
			ESCALA	1/3.000
			REVISIÓN	A

LAAT 220KV LÍNEA 6 TRAMO 2



DATOS PARCELA						APOYOS		VUELO			OC. TEMPORAL		CAMINO DE ACCESO A APOYOS
ID. AFECCIÓN	REF. CATASTRAL	POLIGONO	PARCELA	SUP. PARCELA (m ²)	TÉRMINO MUNICIPAL	ENUM.	SUP. AFECTADA (m ²)	AFECCIÓN LINEAL	SUP. AFECTADA (m ²)	ZONA DE NO EDIFICABILIDAD SUP. AFECTADA (m ²)	PORTERIAS SUP. AFECTADA (m ²)	ACOPIOS SUP. AFECTADA (m ²)	SUP. AFECTADA (m ²)
49	44025A00409018	4	9018	6037	ANDORRA			16,17	1034,51	1489,39			



LEYENDA DE PARCELAS	
	NUMERO DE AFECCION EN RBDA NUMERO DE PARCELA NUMERO DE POLIGONO

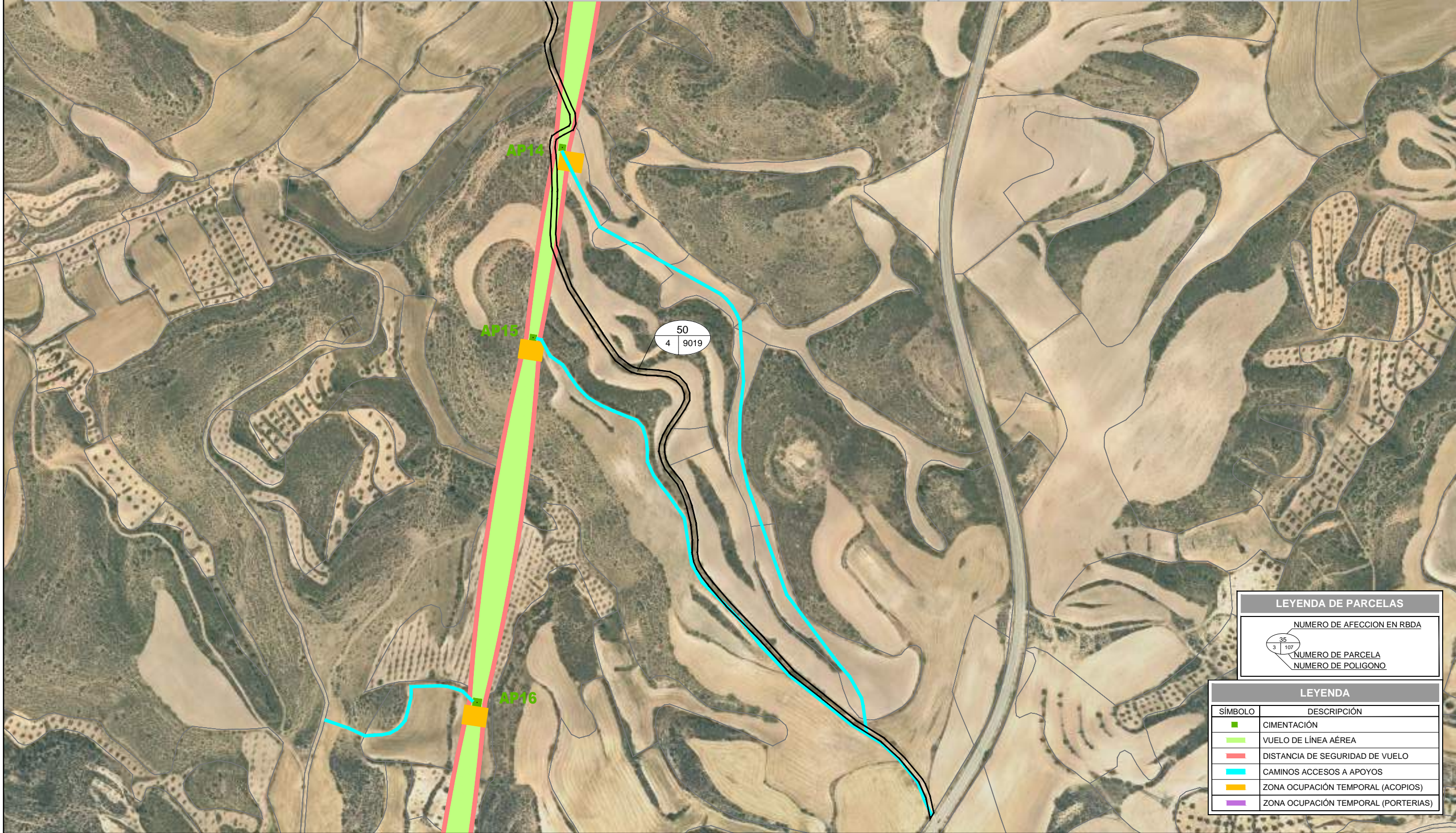
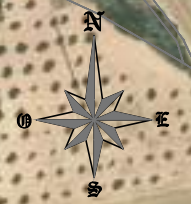
LEYENDA	
SÍMBOLO	DESCRIPCIÓN
	CIMENTACIÓN
	VUELO DE LÍNEA AÉREA
	DISTANCIA DE SEGURIDAD DE VUELO
	CAMINOS ACCESOS A APOYOS
	ZONA OCUPACIÓN TEMPORAL (ACOPIOS)
	ZONA OCUPACIÓN TEMPORAL (PORTERIAS)

REVISIÓN	FECHA	DIBUJADO	REVISADO	APROBADO	DESCRIPCIÓN
A	MAYO 2021	S.C.G.	J.O.M.	J.L.O.	Versión inicial

LAAT 220 KV	PROYECTO	PROYECTO LAAT 220 kV - LÍNEA 6 TRAMO 2 TT.MM. de Híjar y Andorra (Teruel)	FORMATO	A3
	AUTOR	 INGENIERIA Y PROYECTOS <small>FIRMA DEL INGENIERO TÉCNICO INDUSTRIAL</small> <small>(AL SERVICIO DE LA EMPRESA) JOSE LUIS OVELLEIRO MEDINA Colegiado n.º 1.937</small>	TÍTULO	SEPARATA DECLARACIÓN DE UTILIDAD PÚBLICA POL. 4 PARC. 9018 TM ANDORRA
		PLANO Nº	342016902-331507-051.49	REVISIÓN

LAAT 220KV LÍNEA 6 TRAMO 2

DATOS PARCELA						APOYOS		VUELO			OC. TEMPORAL		CAMINO DE ACCESO A APOYOS
ID. AFECCIÓN	REF. CATASTRAL	POLIGONO	PARCELA	SUP. PARCELA (m ²)	TÉRMINO MUNICIPAL	ENUM.	SUP. AFECTADA (m ²)	AFECCIÓN LINEAL	SUP. AFECTADA (m ²)	ZONA DE NO EDIFICABILIDAD SUP. AFECTADA (m ²)	PORTERIAS SUP. AFECTADA (m ²)	ACOPIOS SUP. AFECTADA (m ²)	SUP. AFECTADA (m ²)
50	44025A00409019	4	9019	6370	ANDORRA			63,79	727,59	1065,59			131,44



LEYENDA DE PARCELAS	
	NUMERO DE AFECCION EN RBDA
	NUMERO DE PARCELA
	NUMERO DE POLIGONO

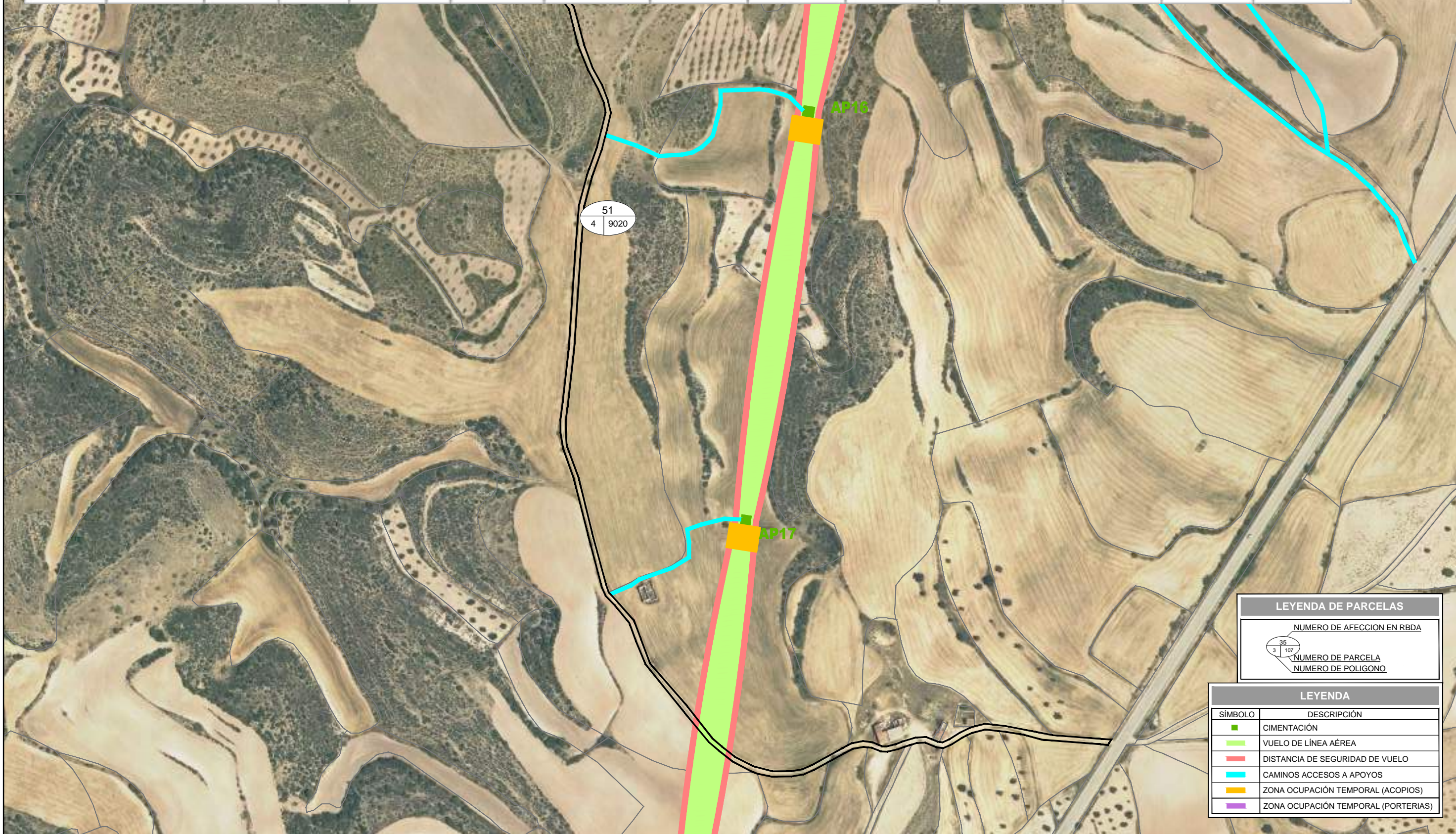
LEYENDA	
SÍMBOLO	DESCRIPCIÓN
	CIMENTACIÓN
	VUELO DE LÍNEA AÉREA
	DISTANCIA DE SEGURIDAD DE VUELO
	CAMINOS ACCESOS A APOYOS
	ZONA OCUPACIÓN TEMPORAL (ACOPIOS)
	ZONA OCUPACIÓN TEMPORAL (PORTERIAS)

REVISIÓN	FECHA	DIBUJADO	REVISADO	APROBADO	DESCRIPCIÓN
A	MAYO 2021	S.C.G.	J.O.M.	J.L.O.	Versión inicial

LAAT 220 KV	PROYECTO	PROYECTO LAAT 220 KV - LÍNEA 6 TRAMO 2 TT.MM. de Híjar y Andorra (Teruel)	FORMATO	A3
	AUTOR	 <small>FIRMA DEL INGENIERO TÉCNICO INDUSTRIAL</small> <small>(AL SERVICIO DE LA EMPRESA) JOSE LUIS OVELLEIRO MEDINA Colegiado n.º 1.937</small>	TÍTULO	SEPARATA DECLARACIÓN DE UTILIDAD PÚBLICA POL. 4 PARC. 9019 TM ANDORRA
		PLANO Nº	342016902-331507-051.50	REVISIÓN

LAAT 220KV LÍNEA 6 TRAMO 2

DATOS PARCELA						APOYOS		VUELO			DC. TEMPORAL		CAMINO DE ACCESO A APOYOS
ID. AFECCIÓN	REF. CATASTRAL	POLIGONO	PARCELA	SUP. PARCELA (m ²)	TÉRMINO MUNICIPAL	ENUM.	SUP. AFECTADA (m ²)	AFECCIÓN LINEAL	SUP. AFECTADA (m ²)	ZONA DE NO EDIFICABILIDAD SUP. AFECTADA (m ²)	PORTERIAS SUP. AFECTADA (m ²)	ACOPIOS SUP. AFECTADA (m ²)	SUP. AFECTADA (m ²)
51	44025A00409020	4	9020	6955	ANDORRA			4,81	127,15	181,70			0,49



LEYENDA DE PARCELAS	
	NUMERO DE AFECCION EN RBDA
	NUMERO DE PARCELA
	NUMERO DE POLIGONO

LEYENDA	
SÍMBOLO	DESCRIPCIÓN
	CIMENTACIÓN
	VUELO DE LÍNEA AÉREA
	DISTANCIA DE SEGURIDAD DE VUELO
	CAMINOS ACCESOS A APOYOS
	ZONA OCUPACIÓN TEMPORAL (ACOPIOS)
	ZONA OCUPACIÓN TEMPORAL (PORTERIAS)

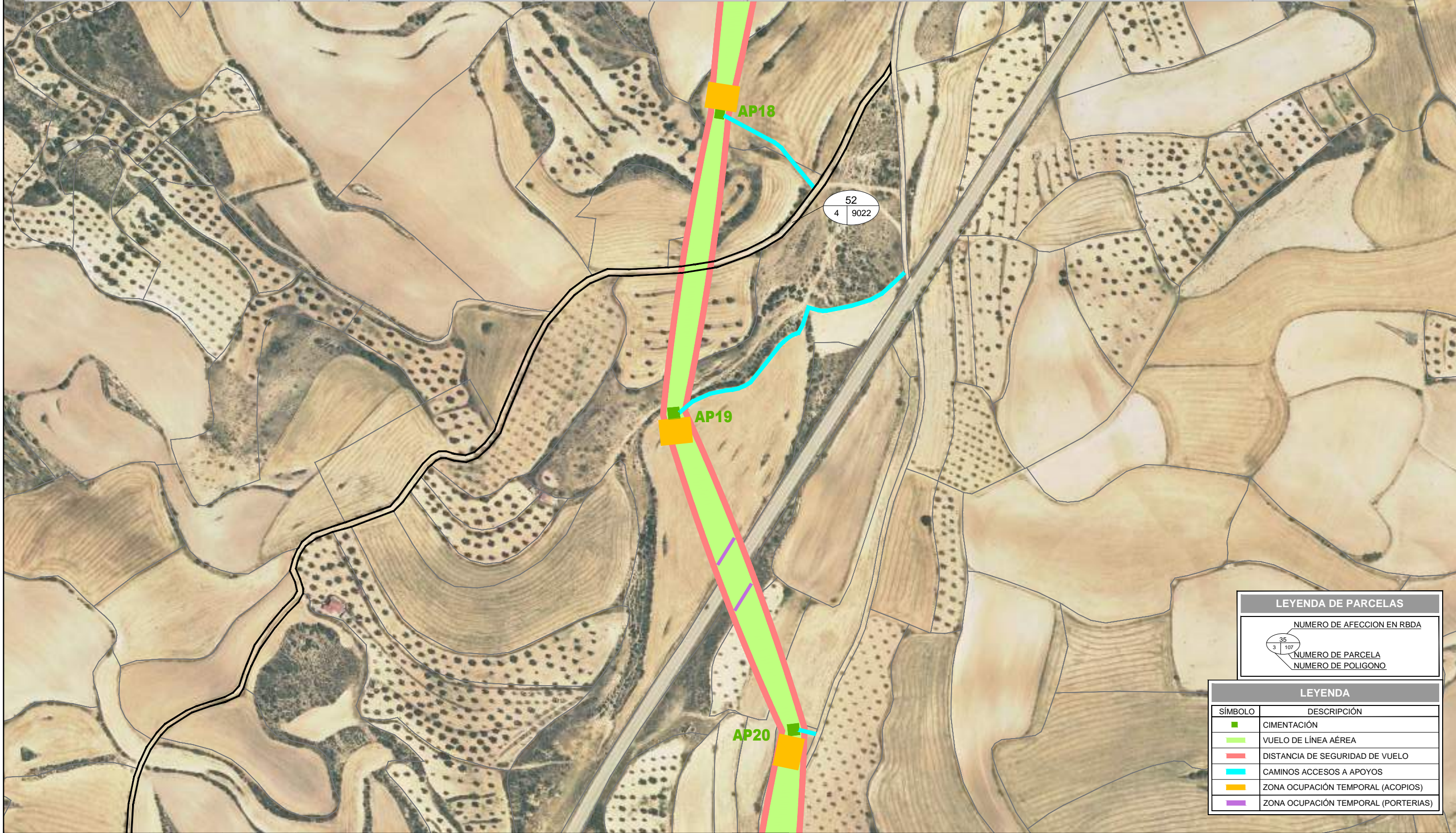
REVISIÓN	FECHA	DIBUJADO	REVISADO	APROBADO	DESCRIPCIÓN
A	MAYO 2021	S.C.G.	J.O.M.	J.L.O.	Versión inicial

LAAT 220 KV	PROYECTO	PROYECTO LAAT 220 KV - LÍNEA 6 TRAMO 2 TT.MM. de Híjar y Andorra (Teruel)		FORMATO	A3
	AUTOR		TÍTULO	SEPARATA DECLARACIÓN DE UTILIDAD PÚBLICA POL. 4 PARC. 9020 TM ANDORRA	
		FIRMA DEL INGENIERO TÉCNICO INDUSTRIAL AL SERVICIO DE LA EMPRESA JOSE LUIS OVELLEIRO MEDINA Colegiado n.º 1.937	PLANO Nº	342016902-331507-051.51	
				ESCALA	1/3.000
				REVISIÓN	A

LAAT 220KV LÍNEA 6 TRAMO 2



DATOS PARCELA						APOYOS		VUELO			OC. TEMPORAL		CAMINO DE ACCESO A APOYOS
ID. AFECCIÓN	REF. CATASTRAL	POLIGONO	PARCELA	SUP. PARCELA (m ²)	TÉRMINO MUNICIPAL	ENUM.	SUP. AFECTADA (m ²)	AFECCIÓN LINEAL	SUP. AFECTADA (m ²)	ZONA DE NO EDIFICABILIDAD SUP. AFECTADA (m ²)	PORTERIAS SUP. AFECTADA (m ²)	ACOPIOS SUP. AFECTADA (m ²)	SUP. AFECTADA (m ²)
52	44025A00409022	4	9022	8854	ANDORRA			5,35	91,71	145,51			



LEYENDA DE PARCELAS	
	NUMERO DE AFECCION EN RBDA
	NUMERO DE PARCELA
	NUMERO DE POLIGONO

LEYENDA	
SÍMBOLO	DESCRIPCIÓN
	CIMENTACIÓN
	VUELO DE LÍNEA AÉREA
	DISTANCIA DE SEGURIDAD DE VUELO
	CAMINOS ACCESOS A APOYOS
	ZONA OCUPACIÓN TEMPORAL (ACOPIOS)
	ZONA OCUPACIÓN TEMPORAL (PORTERIAS)

REVISIÓN	FECHA	DIBUJADO	REVISADO	APROBADO	DESCRIPCIÓN
A	MAYO 2021	S.C.G.	J.O.M.	J.L.O.	Versión inicial

LAAT 220 KV	PROYECTO	PROYECTO LAAT 220 kV - LÍNEA 6 TRAMO 2 TT.MM. de Híjar y Andorra (Teruel)	FORMATO	A3
	AUTOR	 <small>FIRMA DEL INGENIERO TÉCNICO INDUSTRIAL</small> <small>AL SERVICIO DE LA EMPRESA</small> <small>JOSE LUIS OVELLEIRO MEDINA</small> <small>Colegiado n.º 1.937</small>	TÍTULO	SEPARATA DECLARACIÓN DE UTILIDAD PÚBLICA POL. 4 PARC. 9022 TM ANDORRA
		PLANO Nº	342016902-331507-051.52	REVISIÓN

LAAT 220 kV LÍNEA 6 TRAMO 2



DATOS PARCELA						APOYOS		VUELO			OC. TEMPORAL		CAMINO DE ACCESO A APOYOS
ID. AFECCIÓN	REF. CATASTRAL	POLÍGONO	PARCELA	SUP. PARCELA (m ²)	TÉRMINO MUNICIPAL	ENUM.	SUP. AFECTADA (m ²)	AFECCIÓN LINEAL	SUP. AFECTADA (m ²)	ZONA DE NO EDIFICABILIDAD SUP. AFECTADA (m ²)	PORTERIAS SUP. AFECTADA (m ²)	ACOIPOS SUP. AFECTADA (m ²)	SUP. AFECTADA (m ²)
53	44025A00409028	4	9028	25085	ANDORRA			38,49	427,03	572,15			7,11

AP12

53
4 | 9028

LEYENDA DE PARCELAS	
	NUMERO DE AFECCION EN RBDA
	NUMERO DE PARCELA NUMERO DE POLIGONO

LEYENDA	
SÍMBOLO	DESCRIPCIÓN
	CIMENTACIÓN
	VUELO DE LÍNEA AÉREA
	DISTANCIA DE SEGURIDAD DE VUELO
	CAMINOS ACCESOS A APOYOS
	ZONA OCUPACIÓN TEMPORAL (ACOIPOS)
	ZONA OCUPACIÓN TEMPORAL (PORTERIAS)

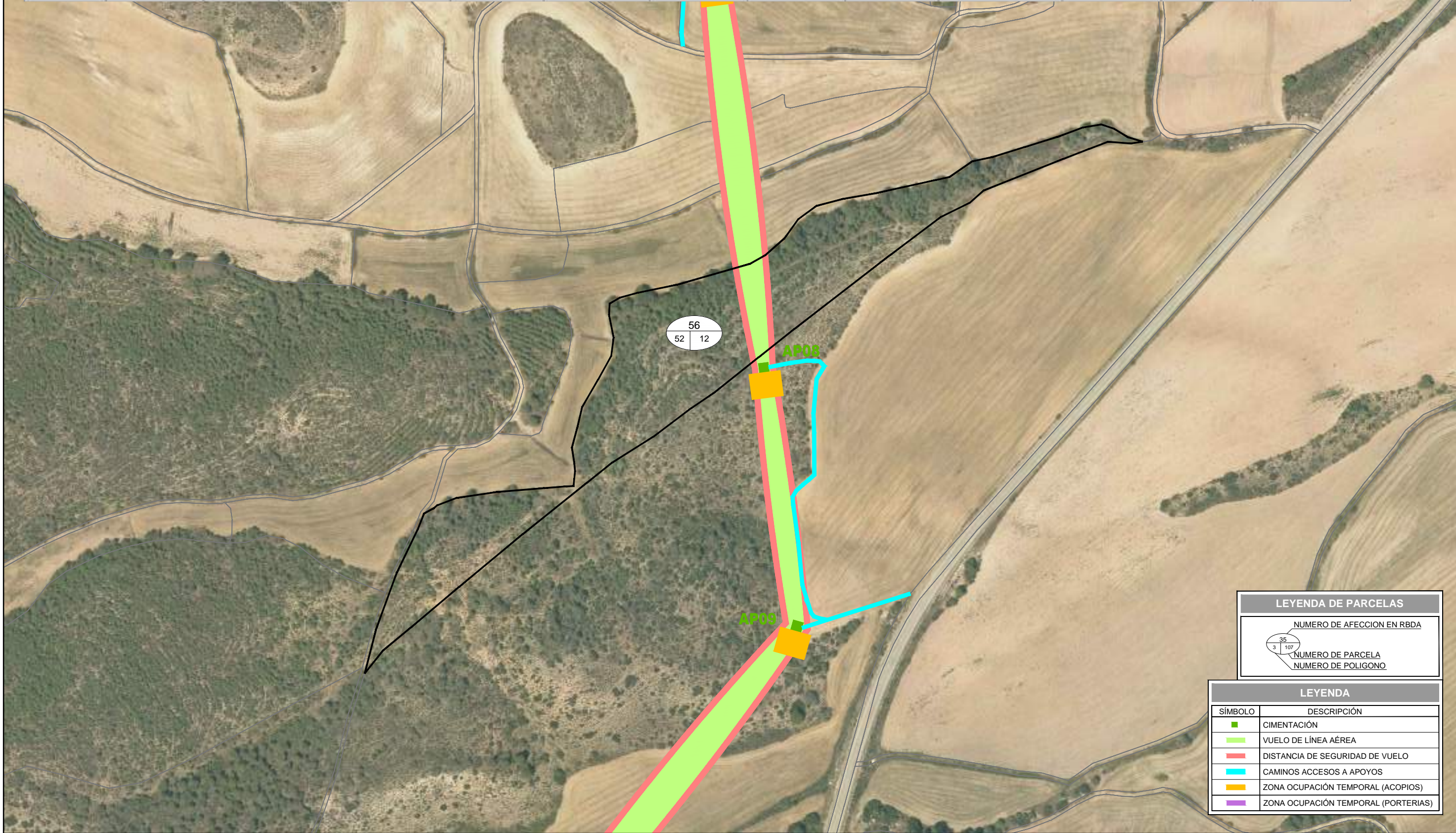
AP13

					CLIENTE	PROYECTO			ANEXO PROYECTO LAAT 220 kV - LÍNEA 6 TRAMO 2 TT.MM. de Híjar y Andorra (Teruel)	FORMATO	A3		
					LAAT 220 kV	AUTOR				TÍTULO	CATASTRO POL. 4 PARC. 9028 - TM HIJAR	ESCALA	1/2.000
						FIRMA DEL INGENIERO				PLANO Nº	342016903-333501-050.01	REVISIÓN	A
A	NOVIEMBRE 2023	E.O.V.	E.O.V.	J.L.O.	Versión inicial								
REVISIÓN	FECHA	DIBUJADO	REVISADO	APROBADO	DESCRIPCIÓN								

LAAT 220KV LÍNEA 6 TRAMO 2



DATOS PARCELA						APOYOS		VUELO			OC. TEMPORAL		CAMINO DE ACCESO A APOYOS
ID. AFECCIÓN	REF. CATASTRAL	POLIGONO	PARCELA	SUP. PARCELA (m ²)	TÉRMINO MUNICIPAL	ENUM.	SUP. AFECTADA (m ²)	AFECCIÓN LINEAL	SUP. AFECTADA (m ²)	ZONA DE NO EDIFICABILIDAD SUP. AFECTADA (m ²)	PORTERIAS SUP. AFECTADA (m ²)	ACOPIOS SUP. AFECTADA (m ²)	SUP. AFECTADA (m ²)
56	44128A05200012	52	12	35324	HIJAR			73,61	1121,54	1872,59			



LEYENDA DE PARCELAS	
	NUMERO DE AFECCION EN RBDA
	NUMERO DE PARCELA
	NUMERO DE POLIGONO

LEYENDA	
SÍMBOLO	DESCRIPCIÓN
	CIMENTACIÓN
	VUELO DE LÍNEA AÉREA
	DISTANCIA DE SEGURIDAD DE VUELO
	CAMINOS ACCESOS A APOYOS
	ZONA OCUPACIÓN TEMPORAL (ACOPIOS)
	ZONA OCUPACIÓN TEMPORAL (PORTERIAS)

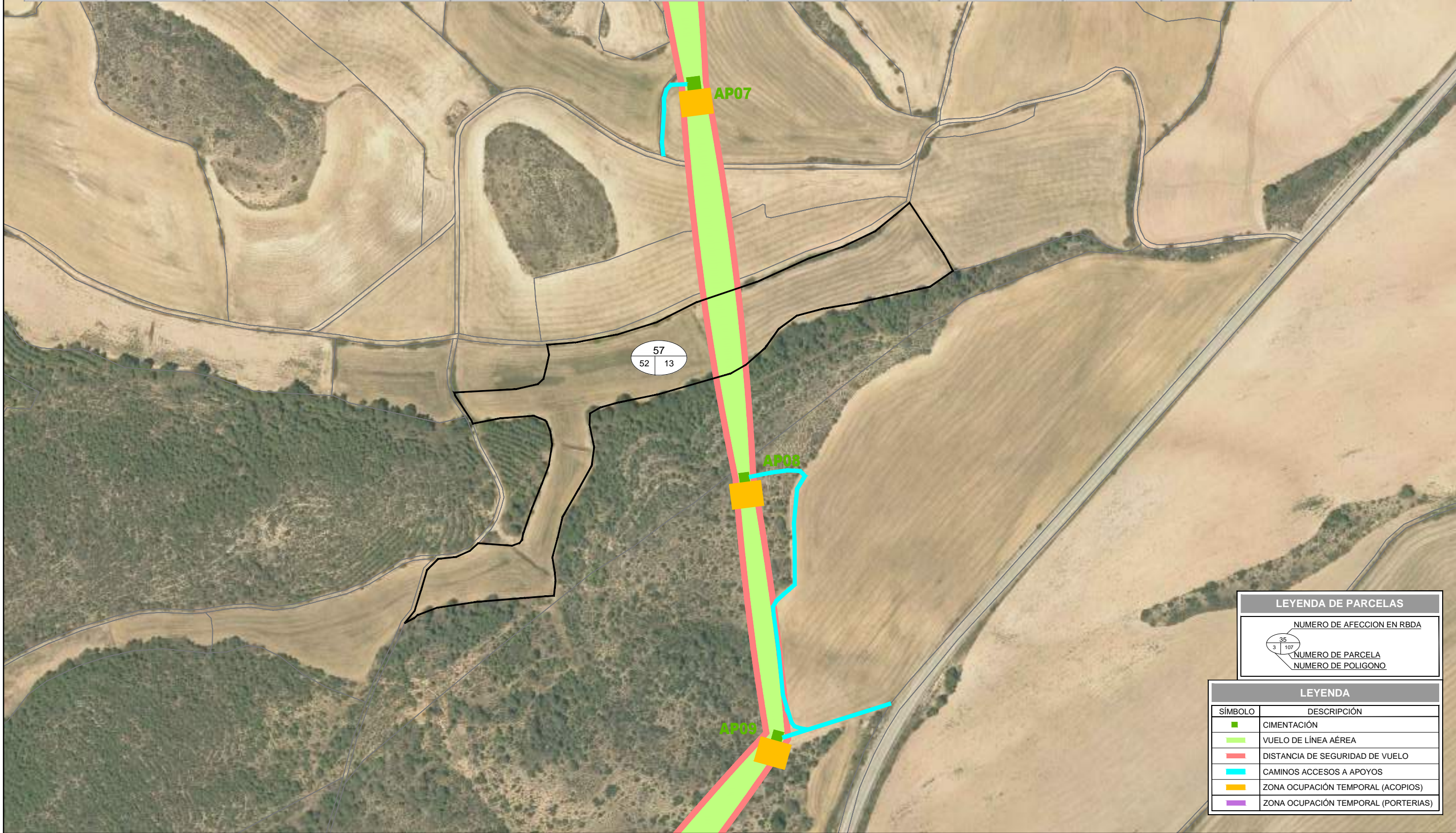
REVISIÓN	FECHA	DIBUJADO	REVISADO	APROBADO	DESCRIPCIÓN
A	MAYO 2021	S.C.G.	J.O.M.	J.L.O.	Versión inicial

LAAT 220 KV	PROYECTO	PROYECTO LAAT 220 kV - LÍNEA 6 TRAMO 2 TT.MM. de Híjar y Andorra (Teruel)	FORMATO	A3
	AUTOR	 FIRMA DEL INGENIERO TÉCNICO INDUSTRIAL AL SERVICIO DE LA EMPRESA JOSE LUIS OVELLEIRO MEDINA Colegiado n.º 1.937	TÍTULO	SEPARATA DECLARACIÓN DE UTILIDAD PÚBLICA POL. 52 PARC. 12 TM HIJAR
			PLANO Nº	342016902-331507-051.56

LAAT 220KV LÍNEA 6 TRAMO 2



DATOS PARCELA						APOYOS		VUELO			OC. TEMPORAL		CAMINO DE ACCESO A APOYOS
ID. AFECCIÓN	REF. CATASTRAL	POLÍGONO	PARCELA	SUP. PARCELA (m ²)	TÉRMINO MUNICIPAL	ENUM.	SUP. AFECTADA (m ²)	AFECCIÓN LINEAL	SUP. AFECTADA (m ²)	ZONA DE NO EDIFICABILIDAD SUP. AFECTADA (m ²)	PORTERIAS SUP. AFECTADA (m ²)	ACOPIOS SUP. AFECTADA (m ²)	SUP. AFECTADA (m ²)
57	44128A05200013	52	13	27118	HIJAR			64,15	1342,02	1988,10			



LEYENDA DE PARCELAS

	NUMERO DE AFECCION EN RBDA
	NUMERO DE PARCELA
	NUMERO DE POLIGONO

LEYENDA

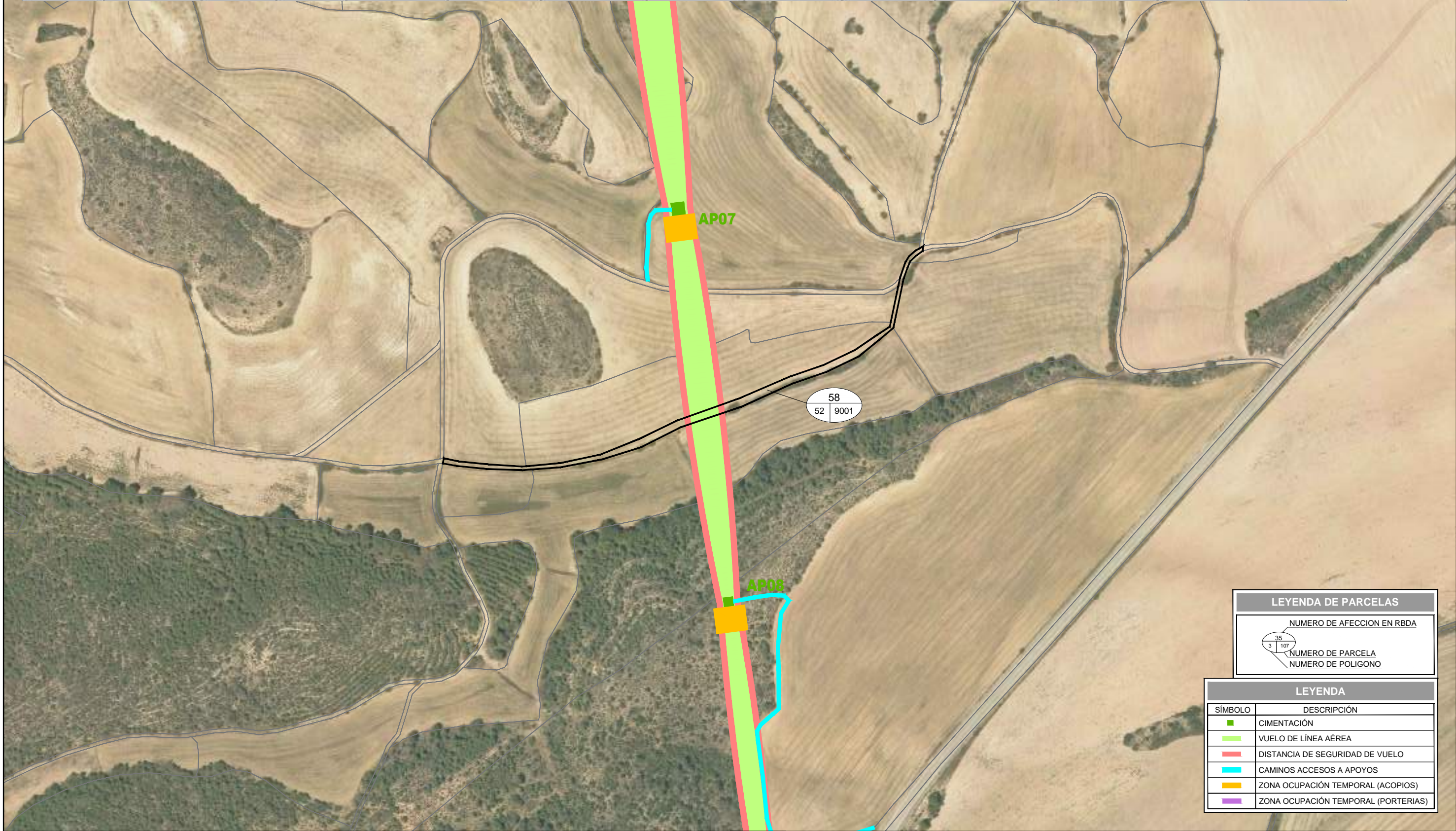
SÍMBOLO	DESCRIPCIÓN
	CIMENTACIÓN
	VUELO DE LÍNEA AÉREA
	DISTANCIA DE SEGURIDAD DE VUELO
	CAMINOS ACCESOS A APOYOS
	ZONA OCUPACIÓN TEMPORAL (ACOPIOS)
	ZONA OCUPACIÓN TEMPORAL (PORTERIAS)

						LAAT 220 KV	PROYECTO	PROYECTO LAAT 220 kV - LÍNEA 6 TRAMO 2 TT.MM. de Híjar y Andorra (Teruel)	FORMATO	A3	
							AUTOR	 INGENIERIA Y PROYECTOS (AL SERVICIO DE LA EMPRESA) JOSE LUIS OVELLEIRO MEDINA Colegiado n.º 1.937	TÍTULO	SEPARATA DECLARACIÓN DE UTILIDAD PÚBLICA POL. 52 PARC. 13 TM HIJAR	ESCALA
A	MAYO 2021	S.C.G.	J.O.M.	J.L.O.	Versión inicial			PLANO Nº	342016902-331507-051.57	REVISIÓN	A
REVISIÓN	FECHA	DIBUJADO	REVISADO	APROBADO	DESCRIPCIÓN						

LAAT 220KV LÍNEA 6 TRAMO 2



DATOS PARCELA						APOYOS		VUELO			OC. TEMPORAL		CAMINO DE ACCESO A APOYOS
ID. AFECCIÓN	REF. CATASTRAL	POLIGONO	PARCELA	SUP. PARCELA (m ²)	TERMINO MUNICIPAL	ENUM.	SUP. AFECTADA (m ²)	AFECCIÓN LINEAL	SUP. AFECTADA (m ²)	ZONA DE NO EDIFICABILIDAD SUP. AFECTADA (m ²)	PORTERIAS SUP. AFECTADA (m ²)	ACOPIOS SUP. AFECTADA (m ²)	SUP. AFECTADA (m ²)
58	44128A05209001	52	9001	2203	HIJAR			6,54	147,88	213,27			



LEYENDA DE PARCELAS	
	NUMERO DE AFECCION EN RBDA
	NUMERO DE PARCELA
	NUMERO DE POLIGONO

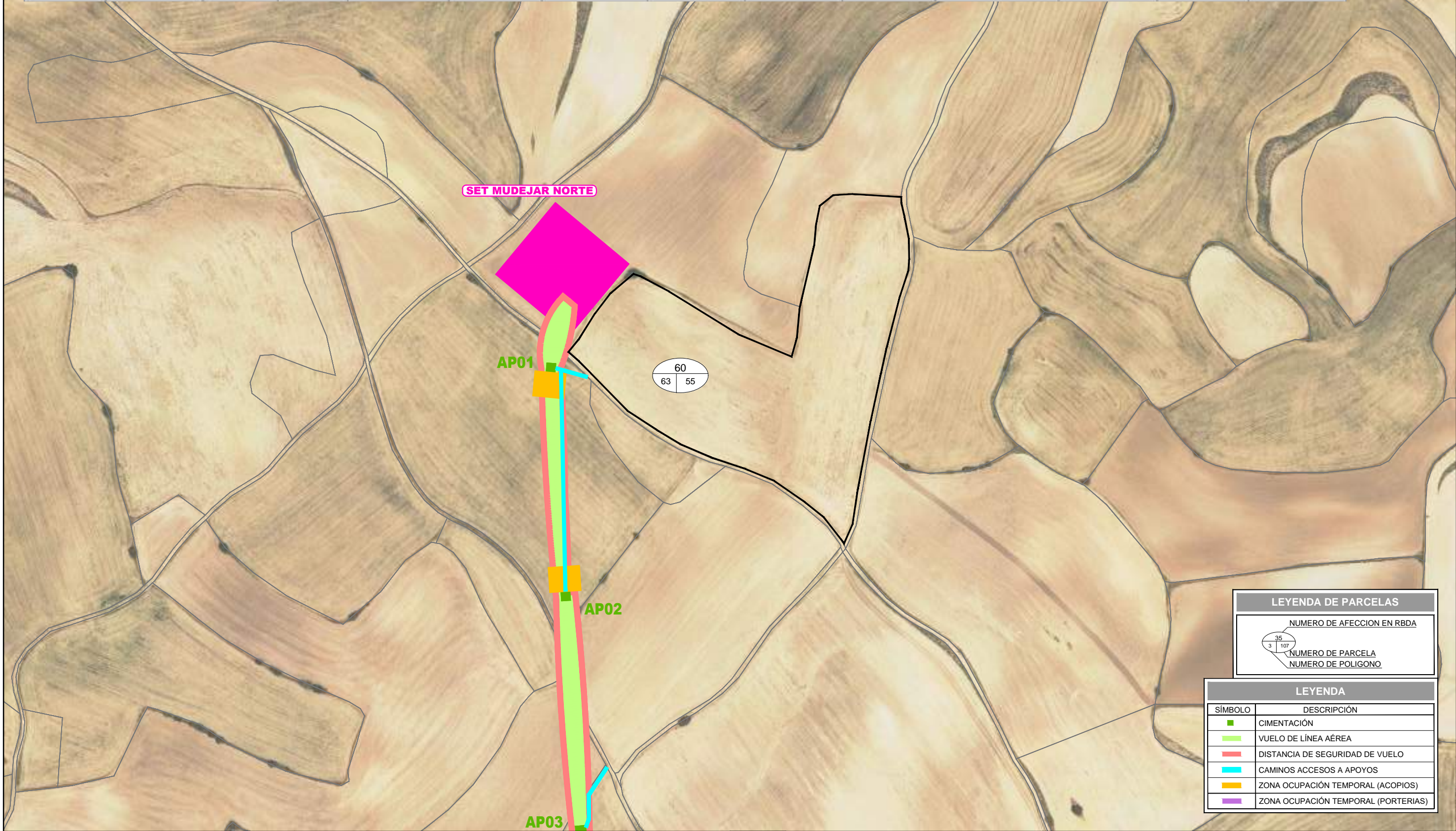
LEYENDA	
SÍMBOLO	DESCRIPCIÓN
	CIMENTACIÓN
	VUELO DE LÍNEA AÉREA
	DISTANCIA DE SEGURIDAD DE VUELO
	CAMINOS ACCESOS A APOYOS
	ZONA OCUPACIÓN TEMPORAL (ACOPIOS)
	ZONA OCUPACIÓN TEMPORAL (PORTERIAS)

						PROYECTO	PROYECTO LAAT 220 kV - LÍNEA 6 TRAMO 2 TT.MM. de Híjar y Andorra (Teruel)			FORMATO	A3		
						AUTOR	 FIRMA DEL INGENIERO TÉCNICO INDUSTRIAL (AL SERVICIO DE LA EMPRESA) JOSE LUIS OVELLEIRO MEDINA Colegiado n.º 1.937			TÍTULO	SEPARATA DECLARACIÓN DE UTILIDAD PÚBLICA POL. 52 PARC. 9001 TM HIJAR	ESCALA	1/3.000
						LAAT 220 kV	PLANO Nº			342016902-331507-051.58	REVISIÓN	A	
A	MAYO 2021	S.C.G.	J.O.M.	J.L.O.	Versión inicial								
REVISIÓN	FECHA	DIBUJADO	REVISADO	APROBADO	DESCRIPCIÓN								

LAAT 220KV LÍNEA 6 TRAMO 2



DATOS PARCELA						APOYOS		VUELO			OC. TEMPORAL		CAMINO DE ACCESO A APOYOS
ID. AFECCIÓN	REF. CATASTRAL	POLIGONO	PARCELA	SUP. PARCELA (m ²)	TÉRMINO MUNICIPAL	ENUM.	SUP. AFECTADA (m ²)	AFECCIÓN LINEAL	SUP. AFECTADA (m ²)	ZONA DE NO EDIFICABILIDAD SUP. AFECTADA (m ²)	PORTERIAS SUP. AFECTADA (m ²)	ACOPIOS SUP. AFECTADA (m ²)	SUP. AFECTADA (m ²)
60	44128A06300055	63	55	35060	HIJAR					0,66			



LEYENDA DE PARCELAS	
	NUMERO DE AFECCION EN RBDA
	NUMERO DE PARCELA
	NUMERO DE POLIGONO

LEYENDA	
SÍMBOLO	DESCRIPCIÓN
	CIMENTACIÓN
	VUELO DE LÍNEA AÉREA
	DISTANCIA DE SEGURIDAD DE VUELO
	CAMINOS ACCESOS A APOYOS
	ZONA OCUPACIÓN TEMPORAL (ACOPIOS)
	ZONA OCUPACIÓN TEMPORAL (PORTERIAS)

REVISIÓN	FECHA	DIBUJADO	REVISADO	APROBADO	DESCRIPCIÓN
A	MAYO 2021	S.C.G.	J.O.M.	J.L.O.	Versión inicial

LAAT 220 KV	PROYECTO	PROYECTO LAAT 220 kV - LÍNEA 6 TRAMO 2 TT.MM. de Híjar y Andorra (Teruel)	FORMATO	A3
	AUTOR	 <small>AL SERVICIO DE LA EMPRESA JOSE LUIS OVELLEIRO MEDINA Colegiado n.º 1.937</small>	TÍTULO	SEPARATA DECLARACIÓN DE UTILIDAD PÚBLICA POL. 63 PARC. 55 TM HIJAR
			PLANO Nº	342016902-331507-051.60