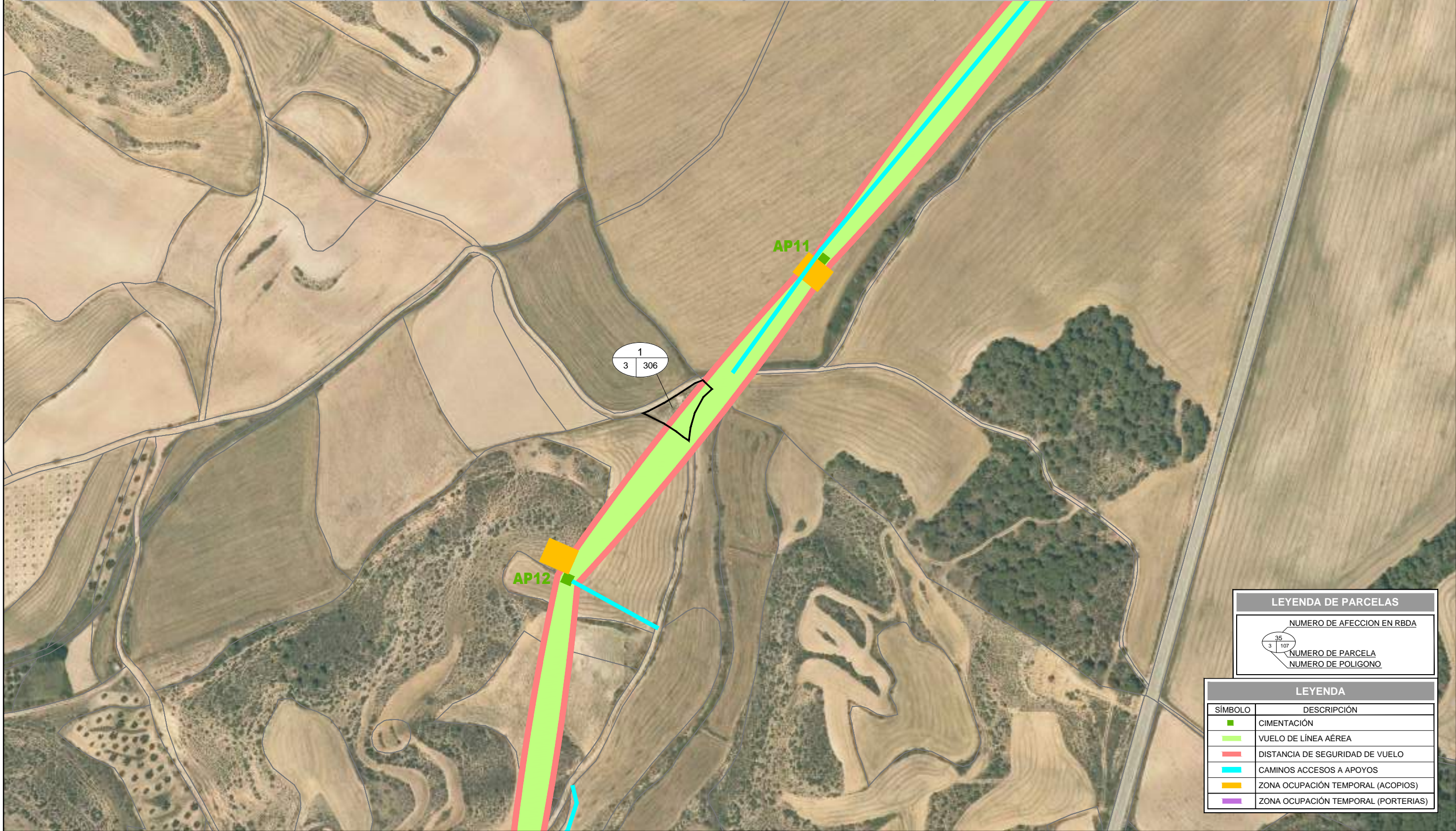


LAAT 220KV LINEA 6 TRAMO 2

DATOS PARCELA						APOYOS		VUELO			OC. TEMPORAL		CAMINO DE ACCESO A APOYOS
ID. AFECCIÓN	REF. CATASTRAL	POLIGONO	PARCELA	SUP. PARCELA (m ²)	TÉRMINO MUNICIPAL	ENUM.	SUP. AFECTADA (m ²)	AFECCIÓN LINEAL	SUP. AFECTADA (m ²)	ZONA DE NO EDIFICABILIDAD SUP. AFECTADA (m ²)	PORTERIAS SUP. AFECTADA (m ²)	ACOPIOS SUP. AFECTADA (m ²)	SUP. AFECTADA (m ²)
1	44025A00300306	3	306	1051	ANDORRA			12,32	401,58	631,95			



LEYENDA DE PARCELAS	
	NUMERO DE AFECCION EN RBDA NUMERO DE PARCELA NUMERO DE POLIGONO

LEYENDA	
SÍMBOLO	DESCRIPCIÓN
	CIMENTACIÓN
	VUELO DE LÍNEA AÉREA
	DISTANCIA DE SEGURIDAD DE VUELO
	CAMINOS ACCESOS A APOYOS
	ZONA OCUPACIÓN TEMPORAL (ACOPIOS)
	ZONA OCUPACIÓN TEMPORAL (PORTERIAS)

REVISIÓN	FECHA	DIBUJADO	REVISADO	APROBADO	DESCRIPCIÓN
A	MAYO 2021	S.C.G.	J.O.M.	J.L.O.	Versión inicial

LAAT 220 KV	PROYECTO	PROYECTO LAAT 220 kV - LÍNEA 6 TRAMO 2 TT.MM. de Híjar y Andorra (Teruel)	FORMATO	A3
	AUTOR	 INGENIERIA Y PROYECTOS FIRMADO POR: JOSE LUIS OVELLEIRO MEDINA Colegiado n.º 1.937	TÍTULO	SEPARATA DECLARACIÓN DE UTILIDAD PÚBLICA POL. 3 PARC. 306 TM ANDORRA
			PLANO Nº	342016902-331507-051.01

AP11



LAAT 220 kV LÍNEA 6 TRAMO 2

DATOS PARCELA						APOYOS		VUELO			OC. TEMPORAL		CAMINO DE ACCESO A APOYOS
ID. AFECCION	REF. CATASTRAL	POLIGONO	PARCELA	SUP. PARCELA (m²)	TÉRMINO MUNICIPAL	ENUM.	SUP. AFECTADA (m²)	AFECCION LINEAL	SUP. AFECTADA (m²)	ZONA DE NO EDIFICABILIDAD SUP. AFECTADA (m²)	PORTERIAS SUP. AFECTADA (m²)	ACOPIOS SUP. AFECTADA (m²)	SUP. AFECTADA (m²)
2	44025A00300307	3	307	13512	ANDORRA	AP12	96,90	147,13	2554,66	3942,53			228,86

AP12

2
3 | 307

LEYENDA DE PARCELAS	
	NUMERO DE AFECCION EN RBDA
	NUMERO DE PARCELA NUMERO DE POLIGONO

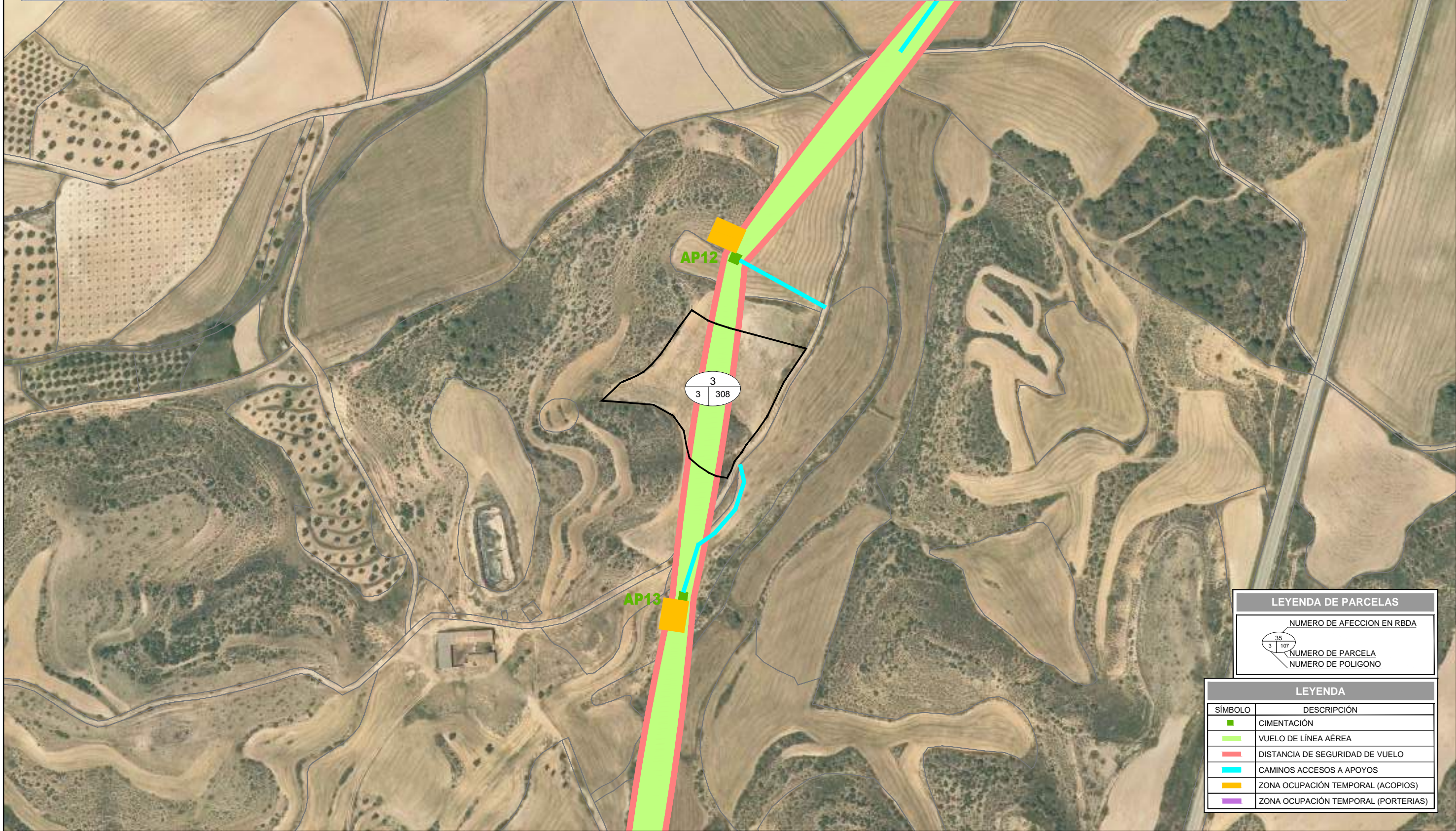
LEYENDA	
SÍMBOLO	DESCRIPCIÓN
	CIMENTACIÓN
	VUELO DE LÍNEA AÉREA
	DISTANCIA DE SEGURIDAD DE VUELO
	CAMINOS ACCESOS A APOYOS
	ZONA OCUPACIÓN TEMPORAL (ACOPIOS)
	ZONA OCUPACIÓN TEMPORAL (PORTERIAS)

					CLIENTE	PROYECTO	ANEXO PROYECTO LAAT 220 kV - LÍNEA 6 TRAMO 2 TT.MM. de Híjar y Andorra (Teruel)		FORMATO	A3
					LAAT 220 kV	AUTOR	 INGENIERIA Y PROYECTOS		TÍTULO	CATASTRO POL. 03 PARC. 307 - TM ANDORRA
						DESCRIPCIÓN	(AL SERVICIO DE LA EMPRESA) JOSE LUIS OVELLEIRO MEDINA Colegiado n.º 1.937		ESCALA	1/2.000
B	SEPT 2023	I.M.C.	E.O.V.	J.L.O.	Segunda Versión			PLANO Nº	342016903-333501-050.01	
A	MAYO 2023	V.R.A.	E.O.V.	J.L.O.	Versión inicial			REVISIÓN	B	
REVISIÓN	FECHA	DIBUJADO	REVISADO	APROBADO	DESCRIPCIÓN					

LAAT 220KV LÍNEA 6 TRAMO 2



DATOS PARCELA						APOYOS		VUELO			OC. TEMPORAL		CAMINO DE ACCESO A APOYOS
ID. AFECCIÓN	REF. CATASTRAL	POLÍGONO	PARCELA	SUP. PARCELA (m ²)	TERMINO MUNICIPAL	ENUM.	SUP. AFECTADA (m ²)	AFECCIÓN LINEAL	SUP. AFECTADA (m ²)	ZONA DE NO EDIFICABILIDAD SUP. AFECTADA (m ²)	PORTERIAS SUP. AFECTADA (m ²)	ACOPIOS SUP. AFECTADA (m ²)	SUP. AFECTADA (m ²)
3	44025A00300308	3	308	10153	ANDORRA			115,69	2224,79	3362,79			



LEYENDA DE PARCELAS	
	NUMERO DE AFECCION EN RBDA
	NUMERO DE PARCELA
	NUMERO DE POLIGONO

LEYENDA	
SÍMBOLO	DESCRIPCIÓN
	CIMENTACIÓN
	VUELO DE LÍNEA AÉREA
	DISTANCIA DE SEGURIDAD DE VUELO
	CAMINOS ACCESOS A APOYOS
	ZONA OCUPACIÓN TEMPORAL (ACOPIOS)
	ZONA OCUPACIÓN TEMPORAL (PORTERIAS)

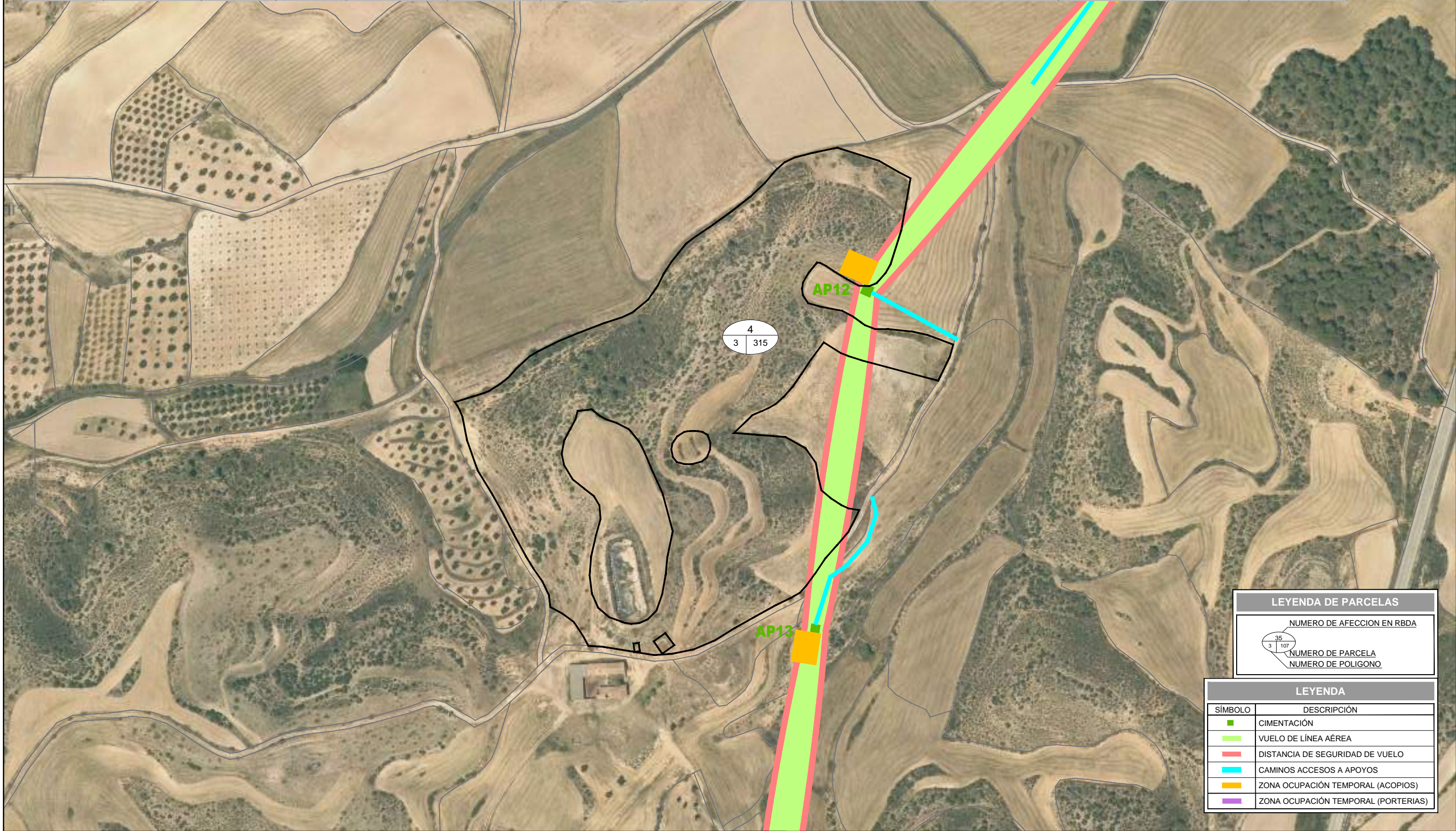
REVISIÓN	FECHA	DIBUJADO	REVISADO	APROBADO	DESCRIPCIÓN
A	MAYO 2021	S.C.G.	J.O.M.	J.L.O.	Versión inicial

LAAT 220 KV	PROYECTO	PROYECTO LAAT 220 KV - LÍNEA 6 TRAMO 2 TT.MM. de Híjar y Andorra (Teruel)	FORMATO	A3
	AUTOR	 <small>FIRMA DEL INGENIERO TÉCNICO INDUSTRIAL</small> <small>AL SERVICIO DE LA EMPRESA</small> JOSE LUIS OVELLEIRO MEDINA <small>Colegiado n.º 1.937</small>	TÍTULO	SEPARATA DECLARACIÓN DE UTILIDAD PÚBLICA POL. 3 PARC. 308 TM ANDORRA
			PLANO Nº	342016902-331507-051.03

LAAT 220KV LÍNEA 6 TRAMO 2



DATOS PARCELA						APOYOS		VUELO			OC. TEMPORAL		CAMINO DE ACCESO A APOYOS
ID. AFECCIÓN	REF. CATASTRAL	POLIGONO	PARCELA	SUP. PARCELA (m ²)	TÉRMINO MUNICIPAL	ENUM.	SUP. AFECTADA (m ²)	AFECCIÓN LINEAL	SUP. AFECTADA (m ²)	ZONA DE NO EDIFICABILIDAD SUP. AFECTADA (m ²)	PORTERIAS SUP. AFECTADA (m ²)	ACOPIOS SUP. AFECTADA (m ²)	SUP. AFECTADA (m ²)
4	44025A00300315	3	315	71649	ANDORRA	AP12	8,19	101,85	1667,49	2763,49		500	0,00



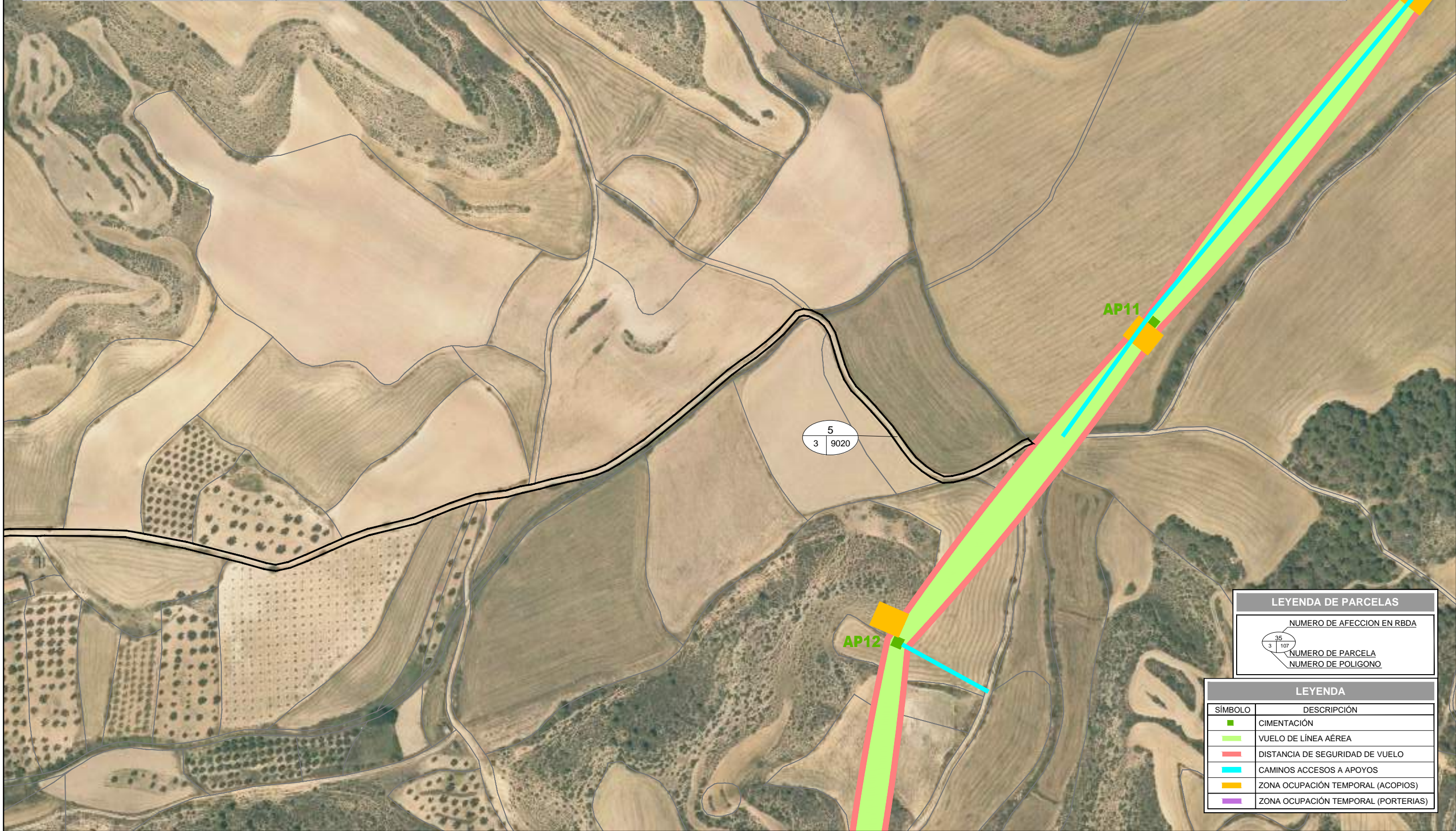
LEYENDA DE PARCELAS	
	NUMERO DE AFECCION EN RBDA
	NUMERO DE PARCELA NUMERO DE POLIGONO

LEYENDA	
SÍMBOLO	DESCRIPCIÓN
	CIMENTACIÓN
	VUELO DE LÍNEA AÉREA
	DISTANCIA DE SEGURIDAD DE VUELO
	CAMINOS ACCESOS A APOYOS
	ZONA OCUPACIÓN TEMPORAL (ACOPIOS)
	ZONA OCUPACIÓN TEMPORAL (PORTERIAS)

						PROYECTO	PROYECTO LAAT 220 kV - LÍNEA 6 TRAMO 2 TT.MM. de Híjar y Andorra (Teruel)			FORMATO	A3						
						AUTOR	 FIRMA DEL INGENIERO TÉCNICO INDUSTRIAL (AL SERVICIO DE LA EMPRESA) JOSE LUIS OVELLEIRO MEDINA Colegiado n.º 1.937			TÍTULO	SEPARATA DECLARACIÓN DE UTILIDAD PÚBLICA POL. 3 PARC. 314 TM ANDORRA	ESCALA	1/3.000				
						REVISIÓN	A	MAYO 2021	S.C.G.	J.O.M.	J.L.O.	Descripción	Versión inicial	PLANO Nº	342016902-331507-051.04	REVISIÓN	A

LAAT 220KV LÍNEA 6 TRAMO 2

DATOS PARCELA						APOYOS		VUELO			OC. TEMPORAL		CAMINO DE ACCESO A APOYOS
ID. AFECCIÓN	REF. CATASTRAL	POLÍGONO	PARCELA	SUP. PARCELA (m ²)	TÉRMINO MUNICIPAL	ENUM.	SUP. AFECTADA (m ²)	AFECCIÓN LINEAL	SUP. AFECTADA (m ²)	ZONA DE NO EDIFICABILIDAD SUP. AFECTADA (m ²)	PORTERIAS SUP. AFECTADA (m ²)	ACOPIOS SUP. AFECTADA (m ²)	SUP. AFECTADA (m ²)
5	44025A00309020	3	9020	20818	ANDORRA					0,81			



LEYENDA DE PARCELAS	
	NUMERO DE AFECCION EN RBDA
	NUMERO DE PARCELA
	NUMERO DE POLIGONO

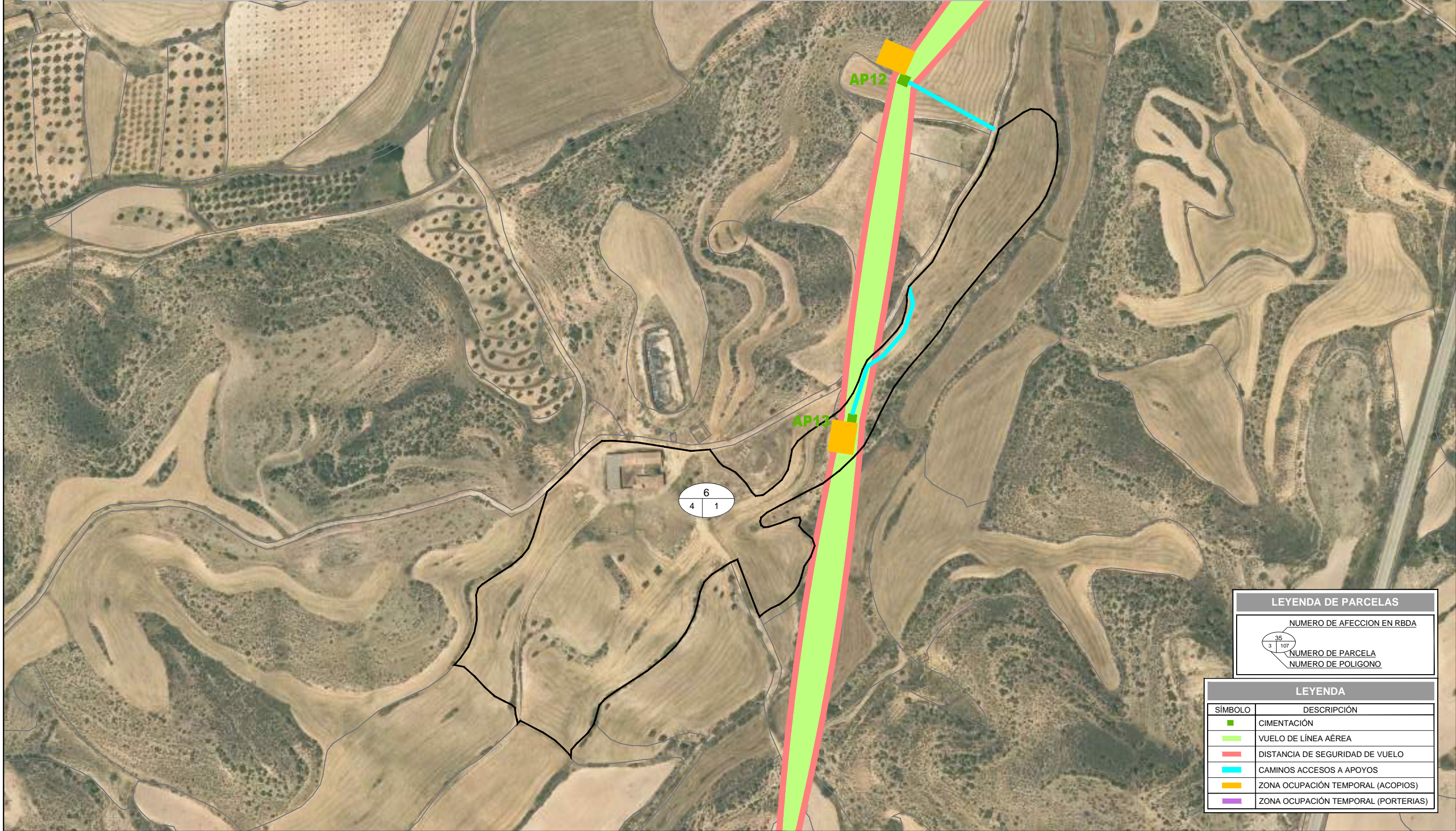
LEYENDA	
SÍMBOLO	DESCRIPCIÓN
	CIMENTACIÓN
	VUELO DE LÍNEA AÉREA
	DISTANCIA DE SEGURIDAD DE VUELO
	CAMINOS ACCESOS A APOYOS
	ZONA OCUPACIÓN TEMPORAL (ACOPIOS)
	ZONA OCUPACIÓN TEMPORAL (PORTERIAS)

REVISIÓN	FECHA	DIBUJADO	REVISADO	APROBADO	DESCRIPCIÓN
A	MAYO 2021	S.C.G.	J.O.M.	J.L.O.	Versión inicial

LAAT 220 KV	PROYECTO	PROYECTO LAAT 220 kV - LÍNEA 6 TRAMO 2 TT.MM. de Híjar y Andorra (Teruel)	FORMATO	A3
	AUTOR	inproin INGENIERIA Y PROYECTOS	TÍTULO	SEPARATA DECLARACIÓN DE UTILIDAD PÚBLICA POL. 3 PARC. 9020 TM ANDORRA
		FIRMA DEL INGENIERO TÉCNICO INDUSTRIAL AL SERVICIO DE LA EMPRESA JOSE LUIS OVELLEIRO MEDINA Colegiado n.º 1.937	PLANO Nº	342016902-331507-051.05
			ESCALA	1/3.000
			REVISIÓN	A

LAAT 220KV LÍNEA 6 TRAMO 2

DATOS PARCELA						APOYOS		VUELO			OC. TEMPORAL		CAMINO DE ACCESO A APOYOS
ID. AFECCIÓN	REF. CATASTRAL	POLIGONO	PARCELA	SUP. PARCELA (m ²)	TÉRMINO MUNICIPAL	ENUM.	SUP. AFECTADA (m ²)	AFECCIÓN LINEAL	SUP. AFECTADA (m ²)	ZONA DE NO EDIFICABILIDAD SUP. AFECTADA (m ²)	PORTERIAS SUP. AFECTADA (m ²)	ACOPIOS SUP. AFECTADA (m ²)	SUP. AFECTADA (m ²)
6	44025A00400001	4	1	51602	ANDORRA	AP13	71,84	66,44	966,73	1678,30		500	349,37



LEYENDA DE PARCELAS

NUMERO DE AFECCION EN RBDA

35

3 107

NUMERO DE PARCELA

NUMERO DE POLIGONO

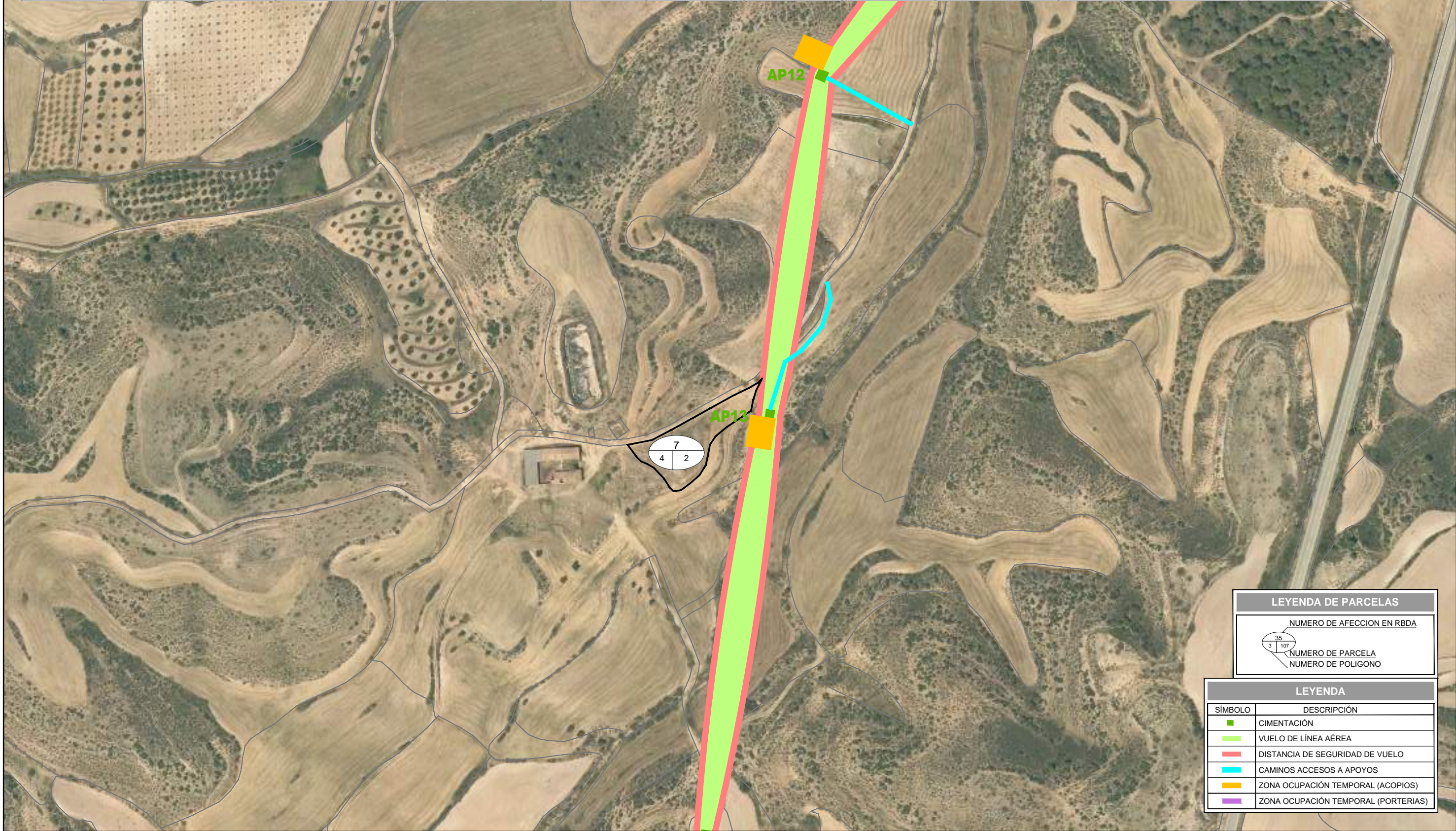
LEYENDA

SÍMBOLO	DESCRIPCIÓN
■	CIMENTACIÓN
—	VUELO DE LÍNEA AÉREA
—	DISTANCIA DE SEGURIDAD DE VUELO
—	CAMINOS ACCESOS A APOYOS
■	ZONA OCUPACIÓN TEMPORAL (ACOPIOS)
■	ZONA OCUPACIÓN TEMPORAL (PORTERIAS)

						PROYECTO	PROYECTO LAAT 220 kV - LÍNEA 6 TRAMO 2 TT.MM. de Híjar y Andorra (Teruel)			FORMATO	A3
						AUTOR	 FIRMADO DEL INGENIERO TÉCNICO INDUSTRIAL JOSE LUIS OVELLEIRO MEDINA Colegiado n.º 1.937			ESCALA	1/3.000
						TÍTULO	SEPARATA DECLARACIÓN DE UTILIDAD PÚBLICA POL. 4 PARC. 1 TM ANDORRA			REVISIÓN	A
						PLANO Nº	342016902-331507-051.06				
A	MAYO 2021	S.C.G.	J.O.M.	J.L.O.	Versión inicial						
REVISIÓN	FECHA	DIBUJADO	REVISADO	APROBADO	DESCRIPCIÓN						

LAAT 220KV LINEA 6 TRAMO 2

DATOS PARCELA						APOYOS		VUELO			OC. TEMPORAL		CAMINO DE ACCESO A APOYOS
ID. AFECCIÓN	REF. CATASTRAL	POLIGONO	PARCELA	SUP. PARCELA (m ²)	TERMINO MUNICIPAL	ENUM.	SUP. AFECTADA (m ²)	AFECCIÓN LINEAL	SUP. AFECTADA (m ²)	ZONA DE NO EDIFICABILIDAD SUP. AFECTADA (m ²)	PORTERIAS SUP. AFECTADA (m ²)	ACOPIOS SUP. AFECTADA (m ²)	SUP. AFECTADA (m ²)
7	44025A00400002	4	2	3093	ANDORRA					2,24			



LEYENDA DE PARCELAS	
	NUMERO DE AFECCION EN RBDA
	NUMERO DE PARCELA
	NUMERO DE POLIGONO

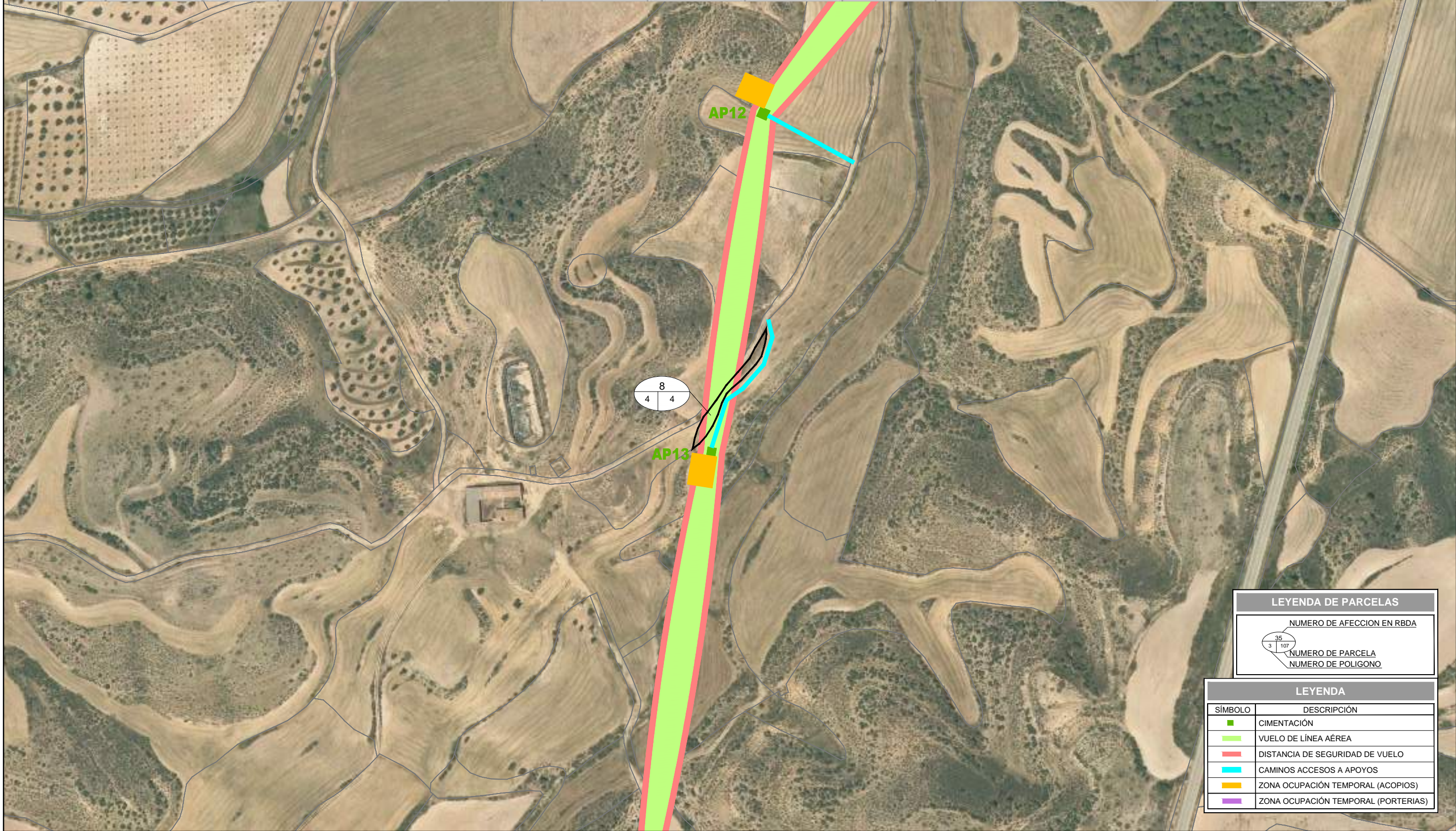
LEYENDA	
SÍMBOLO	DESCRIPCIÓN
	CIMENTACIÓN
	VUELO DE LÍNEA AÉREA
	DISTANCIA DE SEGURIDAD DE VUELO
	CAMINOS ACCESOS A APOYOS
	ZONA OCUPACIÓN TEMPORAL (ACOPIOS)
	ZONA OCUPACIÓN TEMPORAL (PORTERIAS)

REVISIÓN	FECHA	DIBUJADO	REVISADO	APROBADO	DESCRIPCIÓN
A	MAYO 2021	S.C.G.	J.O.M.	J.L.O.	Versión inicial

LAAT 220 KV	PROYECTO	PROYECTO LAAT 220 kV - LÍNEA 6 TRAMO 2 TT.MM. de Híjar y Andorra (Teruel)	FORMATO	A3
	AUTOR	 <small>AL SERVICIO DE LA EMPRESA</small> JOSE LUIS OVELLEIRO MEDINA Colegiado n.º 1.937	TÍTULO	SEPARATA DECLARACIÓN DE UTILIDAD PÚBLICA POL. 4 PARC. 2 TM ANDORRA
			PLANO Nº	342016902-331507-051.07

LAAT 220KV LÍNEA 6 TRAMO 2

DATOS PARCELA						APOYOS		VUELO			OC. TEMPORAL		CAMINO DE ACCESO A APOYOS
ID. AFECCIÓN	REF. CATASTRAL	POLIGONO	PARCELA	SUP. PARCELA (m ²)	TÉRMINO MUNICIPAL	ENUM.	SUP. AFECTADA (m ²)	AFECCIÓN LINEAL	SUP. AFECTADA (m ²)	ZONA DE NO EDIFICABILIDAD SUP. AFECTADA (m ²)	PORTERIAS SUP. AFECTADA (m ²)	ACOPIOS SUP. AFECTADA (m ²)	SUP. AFECTADA (m ²)
B	44025A00400004	4	4	699	ANDORRA			18,67	247,00	400,18			



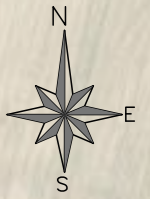
LEYENDA DE PARCELAS	
	NUMERO DE AFECCION EN RBDA
	NUMERO DE PARCELA NUMERO DE POLIGONO

LEYENDA	
SÍMBOLO	DESCRIPCIÓN
	CIMENTACIÓN
	VUELO DE LÍNEA AÉREA
	DISTANCIA DE SEGURIDAD DE VUELO
	CAMINOS ACCESOS A APOYOS
	ZONA OCUPACIÓN TEMPORAL (ACOPIOS)
	ZONA OCUPACIÓN TEMPORAL (PORTERIAS)

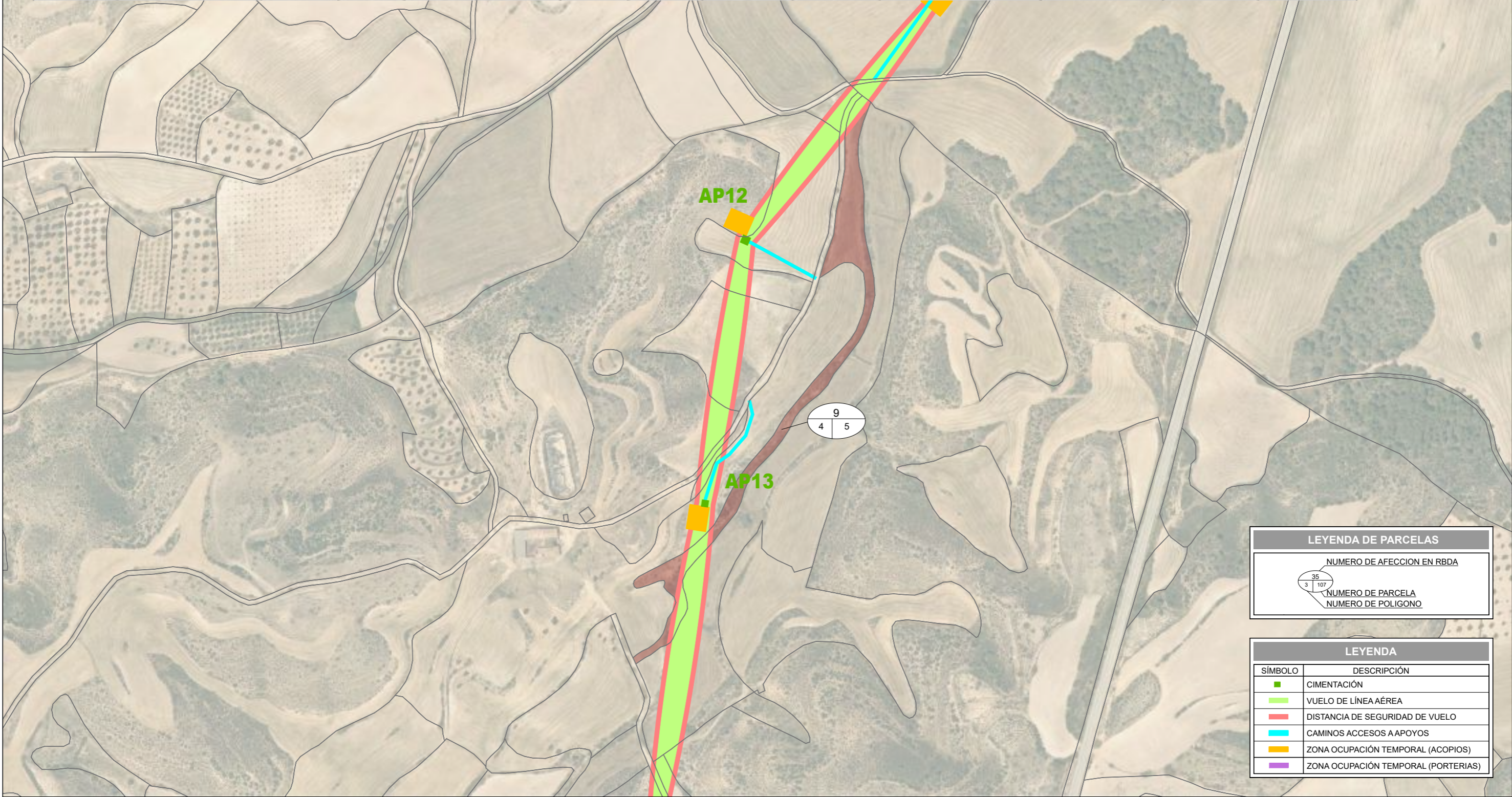
REVISIÓN	FECHA	DIBUJADO	REVISADO	APROBADO	DESCRIPCIÓN
A	MAYO 2021	S.C.G.	J.O.M.	J.L.O.	Versión inicial

LAAT 220 KV	PROYECTO	PROYECTO LAAT 220 kV - LÍNEA 6 TRAMO 2 TT.MM. de Híjar y Andorra (Teruel)	FORMATO	A3
	AUTOR	 INGENIERIA Y PROYECTOS	TÍTULO	SEPARATA DECLARACIÓN DE UTILIDAD PÚBLICA POL. 4 PARC. 4 TM ANDORRA
		FIRMA DEL INGENIERO TÉCNICO INDUSTRIAL (AL SERVICIO DE LA EMPRESA) JOSE LUIS OVELLEIRO MEDINA Colegiado n.º 1.937	PLANO Nº	342016902-331507-051.08
			ESCALA	1/3.000
			REVISIÓN	A

LAAT 220 kV LÍNEA 6 TRAMO 2



DATOS PARCELA						APOYOS		VUELO			OC. TEMPORAL		CAMINO DE ACCESO A APOYOS
ID. AFECCIÓN	REF. CATASTRAL	POLÍGONO PARCELA	SUP. PARCELA (m ²)	TÉRMINO MUNICIPAL	ENUM.	SUP. AFECTADA (m ²)	AFECCIÓN LINEAL	SUP. AFECTADA (m ²)	ZONA DE NO EDIFICABILIDAD SUP. AFECTADA (m ²)	PORTERIAS SUP. AFECTADA (m ²)	ACOPIOS SUP. AFECTADA (m ²)	SUP. AFECTADA (m ²)	
9	44025A00400005	4	5	10333	ANDORRA		25,55	907,49	1673,05				



LEYENDA DE PARCELAS	
	NUMERO DE AFECCIÓN EN RBDA
	NUMERO DE PARCELA
	NUMERO DE POLIGONO

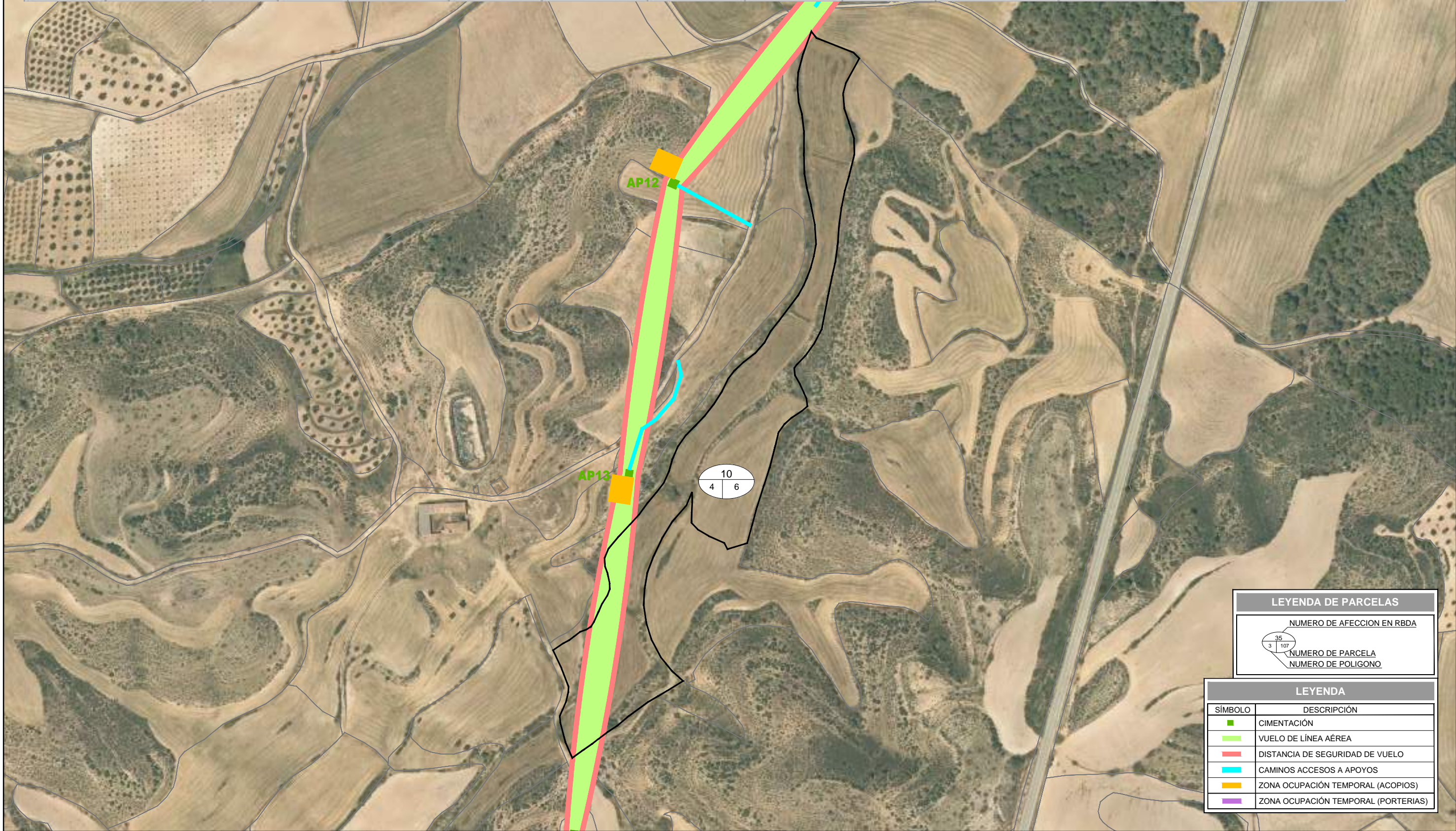
LEYENDA	
SÍMBOLO	DESCRIPCIÓN
	CIMENTACIÓN
	VUELO DE LÍNEA AÉREA
	DISTANCIA DE SEGURIDAD DE VUELO
	CAMINOS ACCESOS A APOYOS
	ZONA OCUPACIÓN TEMPORAL (ACOPIOS)
	ZONA OCUPACIÓN TEMPORAL (PORTERIAS)

					CLIENTE	PROYECTO ANEXO PROYECTO LAAT 220 kV - LÍNEA 6 TRAMO 2 TT.MM. de Híjar y Andorra (Teruel)			FORMATO A3
					LAAT 220 kV	AUTOR			TÍTULO CATASTRO POL. 04 PARC. 05 - TM ANDORRA
						FIRMA DEL INGENIERO			ESCALA 1/4.000
B	SEPT 2023	I.M.C.	E.O.V.	J.L.O.	Segunda Versión				PLANO Nº 342016903-333501-050.02
A	MAYO 2023	V.R.A.	E.O.V.	J.L.O.	Versión inicial				
REVISIÓN	FECHA	DIBUJADO	REVISADO	APROBADO	DESCRIPCIÓN				REVISIÓN B

LAAT 220KV LÍNEA 6 TRAMO 2



DATOS PARCELA						APOYOS		VUELO			OC. TEMPORAL		CAMINO DE ACCESO A APOYOS
ID. AFECCIÓN	REF. CATASTRAL	POLIGONO	PARCELA	SUP. PARCELA (m ²)	TÉRMINO MUNICIPAL	ENUM.	SUP. AFECTADA (m ²)	AFECCIÓN LINEAL	SUP. AFECTADA (m ²)	ZONA DE NO EDIFICABILIDAD SUP. AFECTADA (m ²)	PORTERIAS SUP. AFECTADA (m ²)	ACOPIOS SUP. AFECTADA (m ²)	SUP. AFECTADA (m ²)
10	44025A00400006	4	6	37833	ANDORRA			201,13	4112,28	5773,83			



LEYENDA DE PARCELAS	
	NUMERO DE AFECCION EN RBDA
	NUMERO DE PARCELA
	NUMERO DE POLIGONO

LEYENDA	
SÍMBOLO	DESCRIPCIÓN
	CIMENTACIÓN
	VUELO DE LÍNEA AÉREA
	DISTANCIA DE SEGURIDAD DE VUELO
	CAMINOS ACCESOS A APOYOS
	ZONA OCUPACIÓN TEMPORAL (ACOPIOS)
	ZONA OCUPACIÓN TEMPORAL (PORTERIAS)

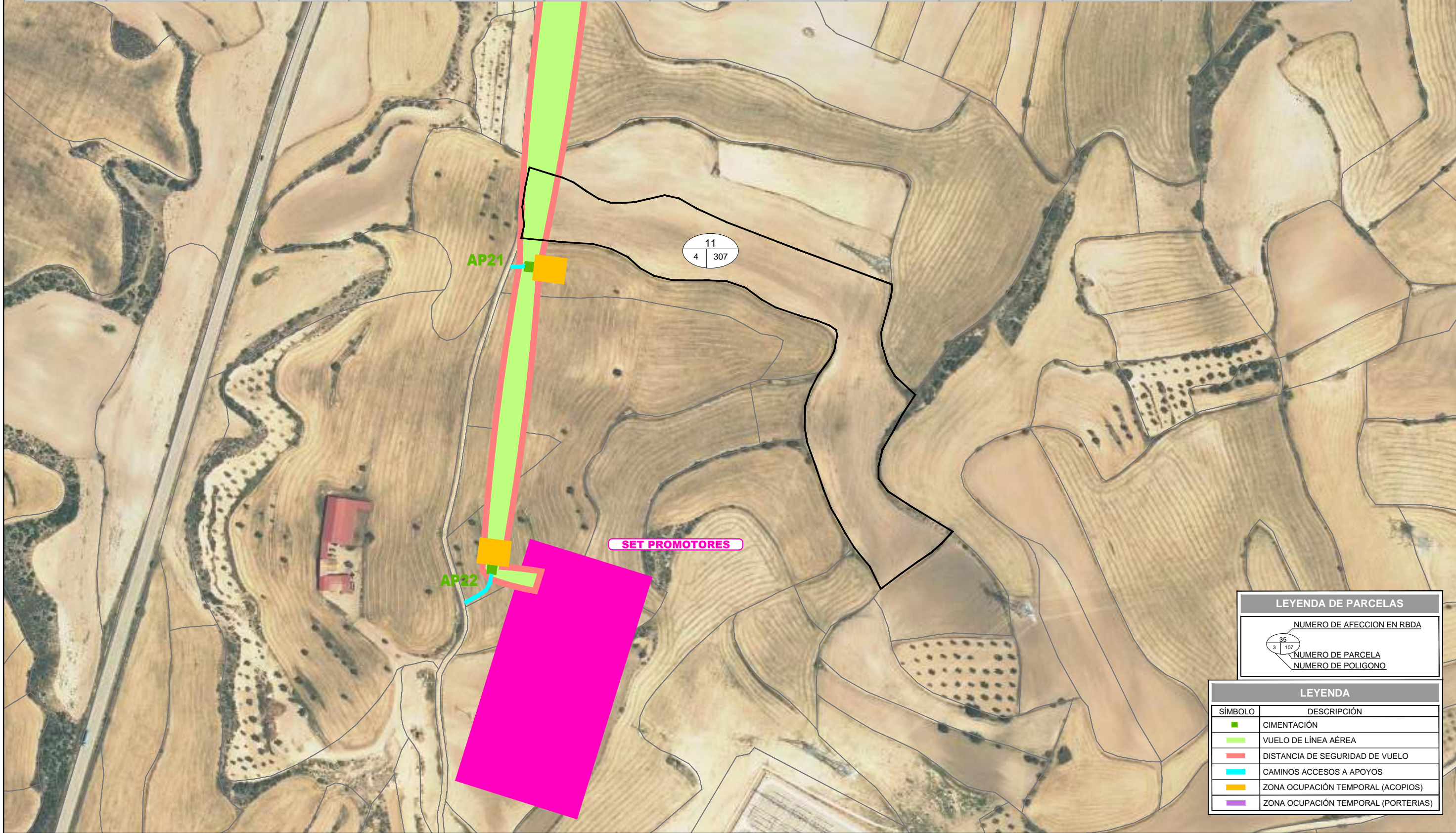
REVISIÓN	FECHA	DIBUJADO	REVISADO	APROBADO	DESCRIPCIÓN
A	MAYO 2021	S.C.G.	J.O.M.	J.L.O.	Versión inicial

LAAT 220 KV	PROYECTO	PROYECTO LAAT 220 KV - LÍNEA 6 TRAMO 2 TT.MM. de Híjar y Andorra (Teruel)	FORMATO	A3
	AUTOR	INGENIERIA Y PROYECTOS	TÍTULO	SEPARATA DECLARACIÓN DE UTILIDAD PÚBLICA POL. 4 PARC. 6 TM ANDORRA
		FIRMA DEL INGENIERO TÉCNICO INDUSTRIAL AL SERVICIO DE LA EMPRESA JOSE LUIS OVELLEIRO MEDINA Colegiado n.º 1.937	PLANO Nº	342016902-331507-051.10
			ESCALA	1/3.500
			REVISIÓN	A

LAAT 220KV LINEA 6 TRAMO 2



DATOS PARCELA						APOYOS		VUELO			OC. TEMPORAL		CAMINO DE ACCESO A APOYOS
ID. AFECCIÓN	REF. CATASTRAL	POLIGONO	PARCELA	SUP. PARCELA (m ²)	TÉRMINO MUNICIPAL	ENUM.	SUP. AFECTADA (m ²)	AFECCIÓN LINEAL	SUP. AFECTADA (m ²)	ZONA DE NO EDIFICABILIDAD SUP. AFECTADA (m ²)	PORTERIAS SUP. AFECTADA (m ²)	ACOPIOS SUP. AFECTADA (m ²)	SUP. AFECTADA (m ²)
11	44025A00400307	4	307	26815	ANDORRA			55,11	1025,88	1346,30			



LEYENDA DE PARCELAS	
	NUMERO DE AFECCION EN RBDA NUMERO DE PARCELA NUMERO DE POLIGONO

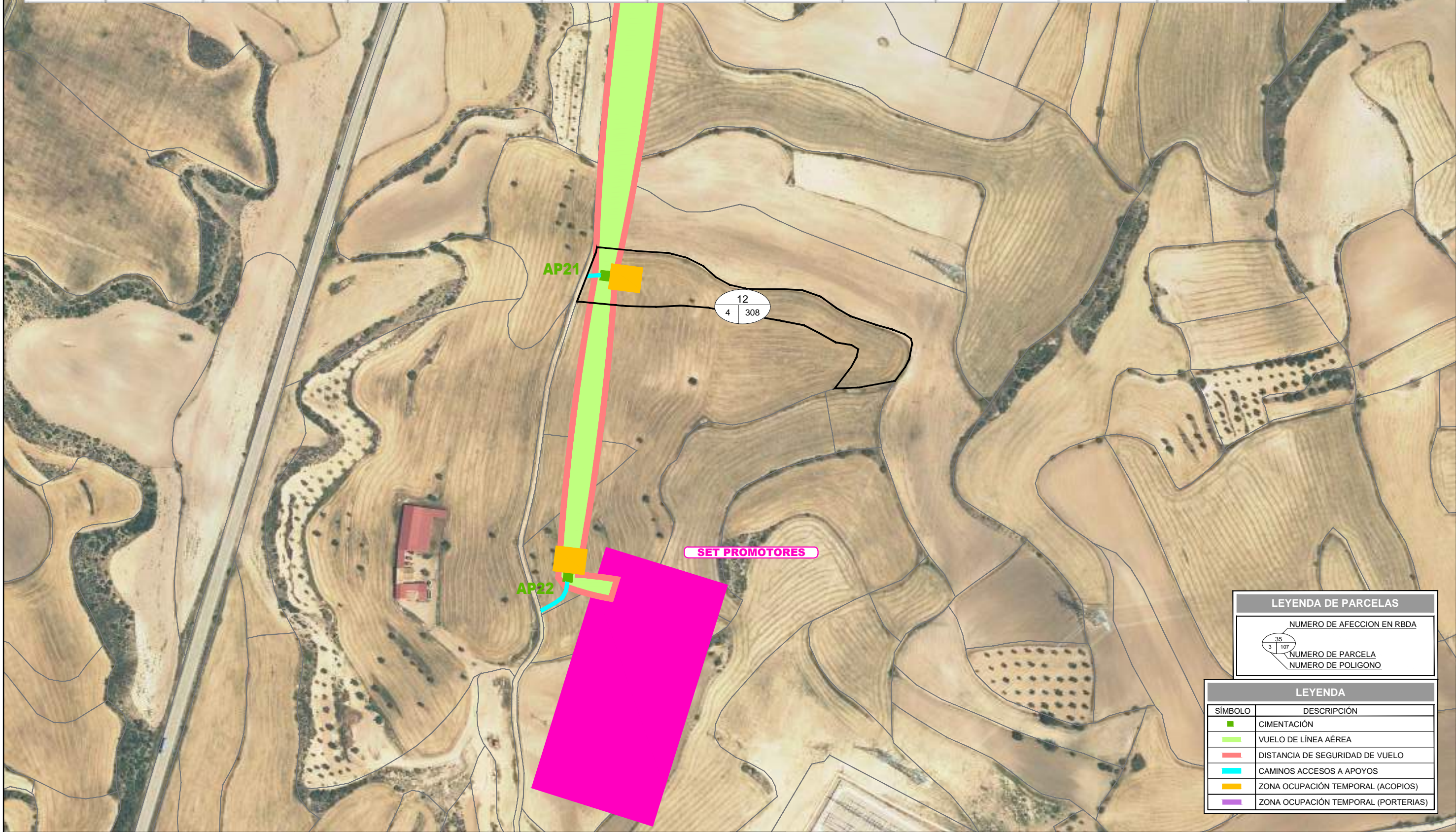
LEYENDA	
SÍMBOLO	DESCRIPCIÓN
	CIMENTACIÓN
	VUELO DE LÍNEA AÉREA
	DISTANCIA DE SEGURIDAD DE VUELO
	CAMINOS ACCESOS A APOYOS
	ZONA OCUPACIÓN TEMPORAL (ACOPIOS)
	ZONA OCUPACIÓN TEMPORAL (PORTERIAS)

						LAAT 220 KV	PROYECTO	PROYECTO LAAT 220 KV - LÍNEA 6 TRAMO 2 TT.MM. de Híjar y Andorra (Teruel)	FORMATO	A3		
							AUTOR	 INGENIERIA Y PROYECTOS	TÍTULO	SEPARATA DECLARACIÓN DE UTILIDAD PÚBLICA POL. 4 PARC. 307 TM ANDORRA	ESCALA	1/3.000
							REVISIÓN	A	PLANO Nº	342016902-331507-051.11	REVISIÓN	A
REVISIÓN	FECHA	DIBUJADO	REVISADO	APROBADO	DESCRIPCIÓN							

LAAT 220KV LÍNEA 6 TRAMO 2



DATOS PARCELA						APOYOS		VUELO			OC. TEMPORAL		CAMINO DE ACCESO A APOYOS
ID. AFECCIÓN	REF. CATASTRAL	POLIGONO	PARCELA	SUP. PARCELA (m ²)	TÉRMINO MUNICIPAL	ENUM.	SUP. AFECTADA (m ²)	AFECCIÓN LINEAL	SUP. AFECTADA (m ²)	ZONA DE NO EDIFICABILIDAD SUP. AFECTADA (m ²)	PORTERIAS SUP. AFECTADA (m ²)	ACOPIOS SUP. AFECTADA (m ²)	SUP. AFECTADA (m ²)
12	44025A00400308	4	308	9195	ANDORRA	AP21	94,80	45,03	545,23	979,50		500	32,81



LEYENDA DE PARCELAS	
	NUMERO DE AFECCION EN RBDA NUMERO DE PARCELA NUMERO DE POLIGONO

LEYENDA	
SÍMBOLO	DESCRIPCIÓN
	CIMENTACIÓN
	VUELO DE LÍNEA AÉREA
	DISTANCIA DE SEGURIDAD DE VUELO
	CAMINOS ACCESOS A APOYOS
	ZONA OCUPACIÓN TEMPORAL (ACOPIOS)
	ZONA OCUPACIÓN TEMPORAL (PORTERIAS)

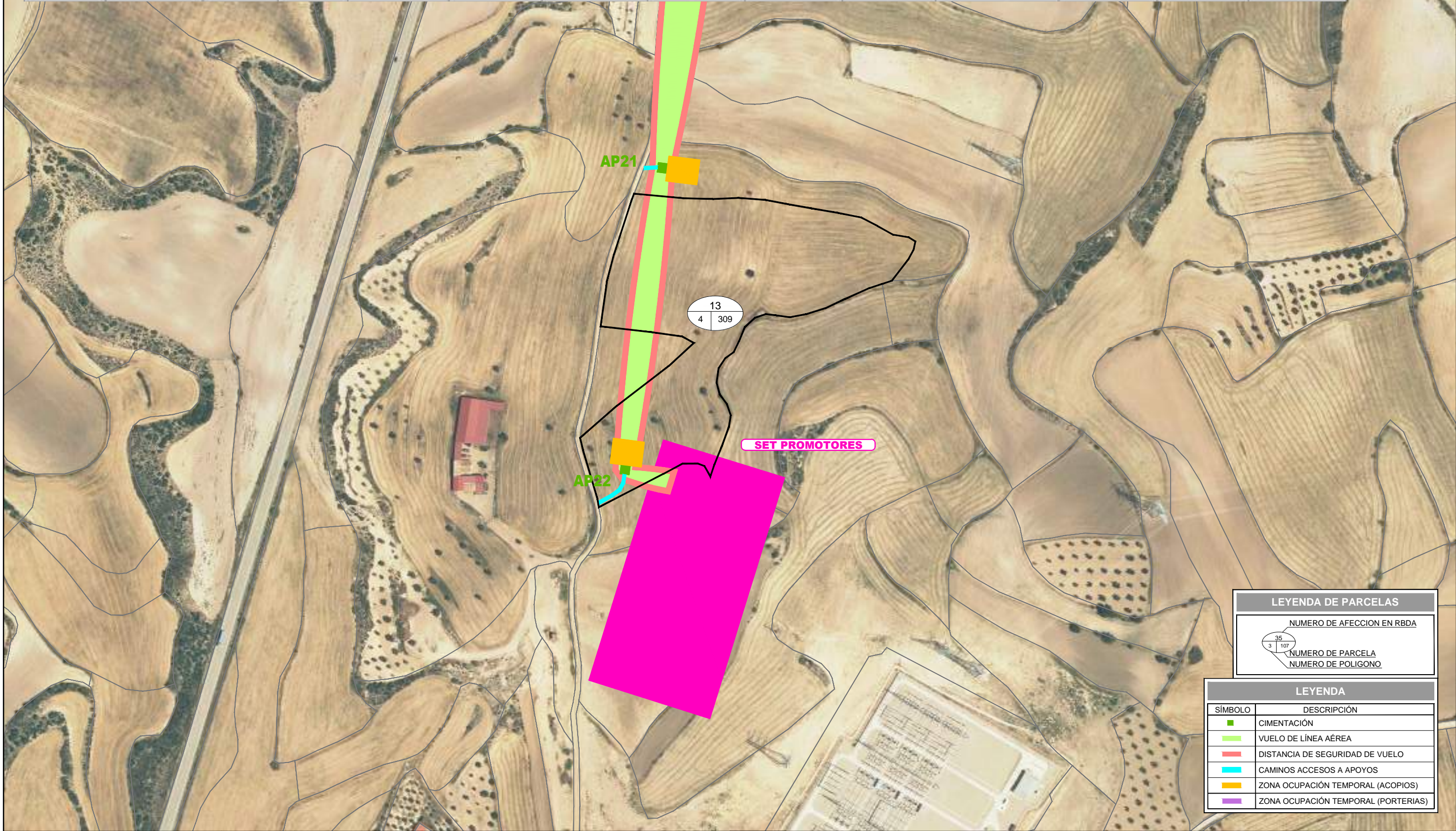
REVISIÓN	FECHA	DIBUJADO	REVISADO	APROBADO	DESCRIPCIÓN
A	MAYO 2021	S.C.G.	J.O.M.	J.L.O.	Versión inicial

LAAT 220 KV	PROYECTO	PROYECTO LAAT 220 kV - LÍNEA 6 TRAMO 2 TT.MM. de Híjar y Andorra (Teruel)	FORMATO	A3
	AUTOR	 FIRMA DEL INGENIERO TÉCNICO INDUSTRIAL (AL SERVICIO DE LA EMPRESA) JOSE LUIS OVELLEIRO MEDINA Colegiado n.º 1.937	TÍTULO	SEPARATA DECLARACIÓN DE UTILIDAD PÚBLICA POL. 4 PARC. 308 TM ANDORRA
			PLANO Nº	342016902-331507-051.12

LAAT 220KV LÍNEA 6 TRAMO 2



DATOS PARCELA						APOYOS		VUELO			OC. TEMPORAL		CAMINO DE ACCESO A APOYOS
ID. AFECCIÓN	REF. CATASTRAL	POLÍGONO	PARCELA	SUP. PARCELA (m ²)	TÉRMINO MUNICIPAL	ENUM.	SUP. AFECTADA (m ²)	AFECCIÓN LINEAL	SUP. AFECTADA (m ²)	ZONA DE NO EDIFICABILIDAD SUP. AFECTADA (m ²)	PORTERIAS SUP. AFECTADA (m ²)	ACOPIOS SUP. AFECTADA (m ²)	SUP. AFECTADA (m ²)
13	44025A00400309	4	309	30341	ANDORRA	AP22	87,56	196,96	2802,25	4784,87		500	100,68



LEYENDA DE PARCELAS	
	NUMERO DE AFECCION EN RBDA
	NUMERO DE PARCELA
	NUMERO DE POLIGONO

LEYENDA	
SÍMBOLO	DESCRIPCIÓN
	CIMENTACIÓN
	VUELO DE LÍNEA AÉREA
	DISTANCIA DE SEGURIDAD DE VUELO
	CAMINOS ACCESOS A APOYOS
	ZONA OCUPACIÓN TEMPORAL (ACOPIOS)
	ZONA OCUPACIÓN TEMPORAL (PORTERIAS)

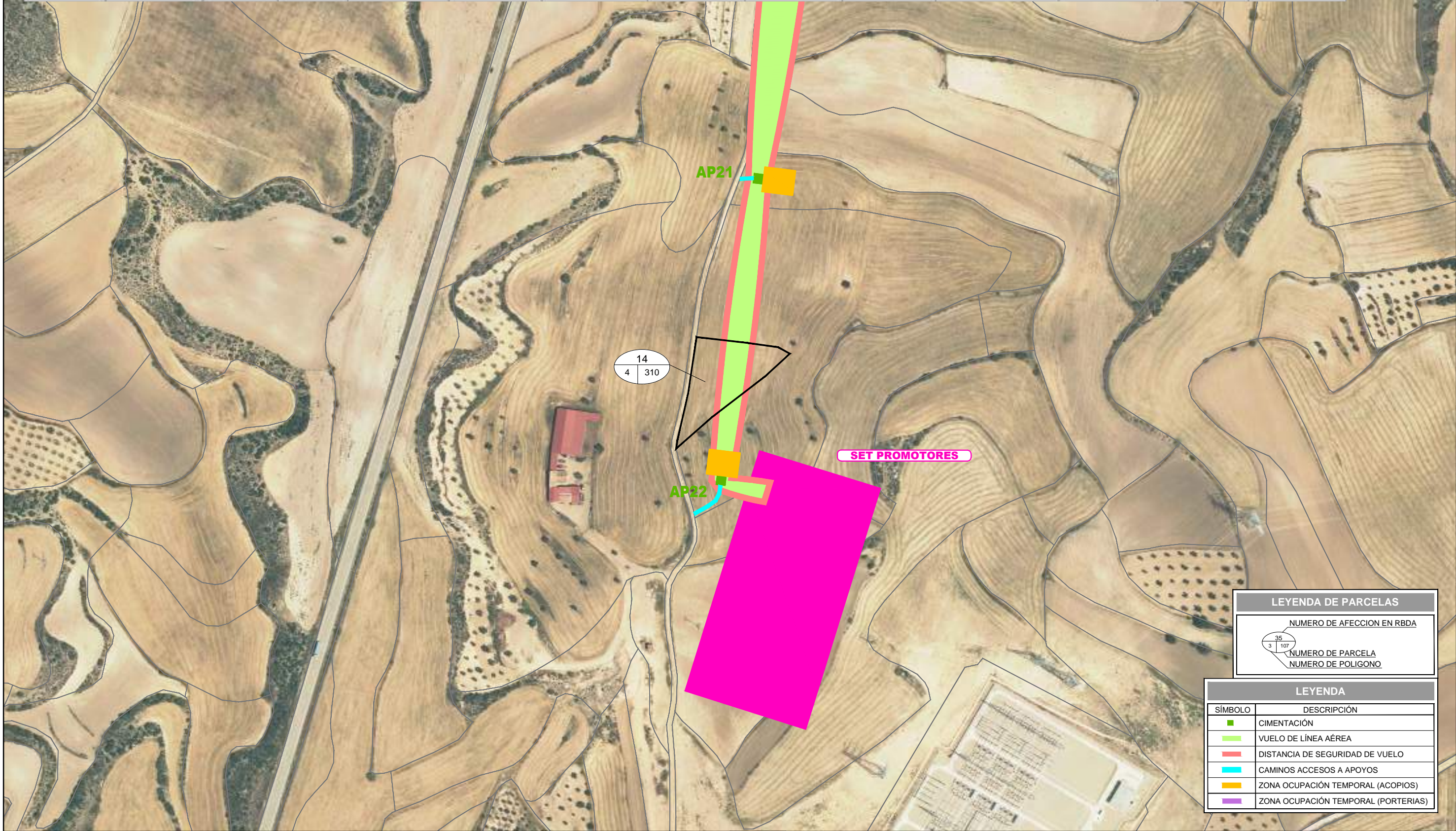
REVISIÓN	FECHA	DIBUJADO	REVISADO	APROBADO	DESCRIPCIÓN
A	MAYO 2021	S.C.G.	J.O.M.	J.L.O.	Versión inicial

LAAT 220 KV	PROYECTO	PROYECTO LAAT 220 kV - LÍNEA 6 TRAMO 2 TT.MM. de Híjar y Andorra (Teruel)		FORMATO	A3	
	AUTOR		TÍTULO	SEPARATA DECLARACIÓN DE UTILIDAD PÚBLICA POL. 4 PARC. 309 TM ANDORRA		
		FIRMA DEL INGENIERO TÉCNICO INDUSTRIAL AL SERVICIO DE LA EMPRESA JOSE LUIS OVELLEIRO MEDINA Colegiado n.º 1.937	PLANO Nº	342016902-331507-051.13		REVISIÓN

LAAT 220KV LÍNEA 6 TRAMO 2



DATOS PARCELA						APOYOS		VUELO			OC. TEMPORAL		CAMINO DE ACCESO A APOYOS
ID. AFECCIÓN	REF. CATASTRAL	POLIGONO	PARCELA	SUP. PARCELA (m ²)	TÉRMINO MUNICIPAL	ENUM.	SUP. AFECTADA (m ²)	AFECCIÓN LINEAL	SUP. AFECTADA (m ²)	ZONA DE NO EDIFICABILIDAD SUP. AFECTADA (m ²)	PORTERIAS SUP. AFECTADA (m ²)	ACOPIOS SUP. AFECTADA (m ²)	SUP. AFECTADA (m ²)
14	44025A00400310	4	310	3579	ANDORRA			49,39	828,76	1319,28			



LEYENDA DE PARCELAS	
	NUMERO DE AFECCION EN RBDA
	NUMERO DE PARCELA
	NUMERO DE POLIGONO

LEYENDA	
SÍMBOLO	DESCRIPCIÓN
	CIMENTACIÓN
	VUELO DE LÍNEA AÉREA
	DISTANCIA DE SEGURIDAD DE VUELO
	CAMINOS ACCESOS A APOYOS
	ZONA OCUPACIÓN TEMPORAL (ACOPIOS)
	ZONA OCUPACIÓN TEMPORAL (PORTERIAS)

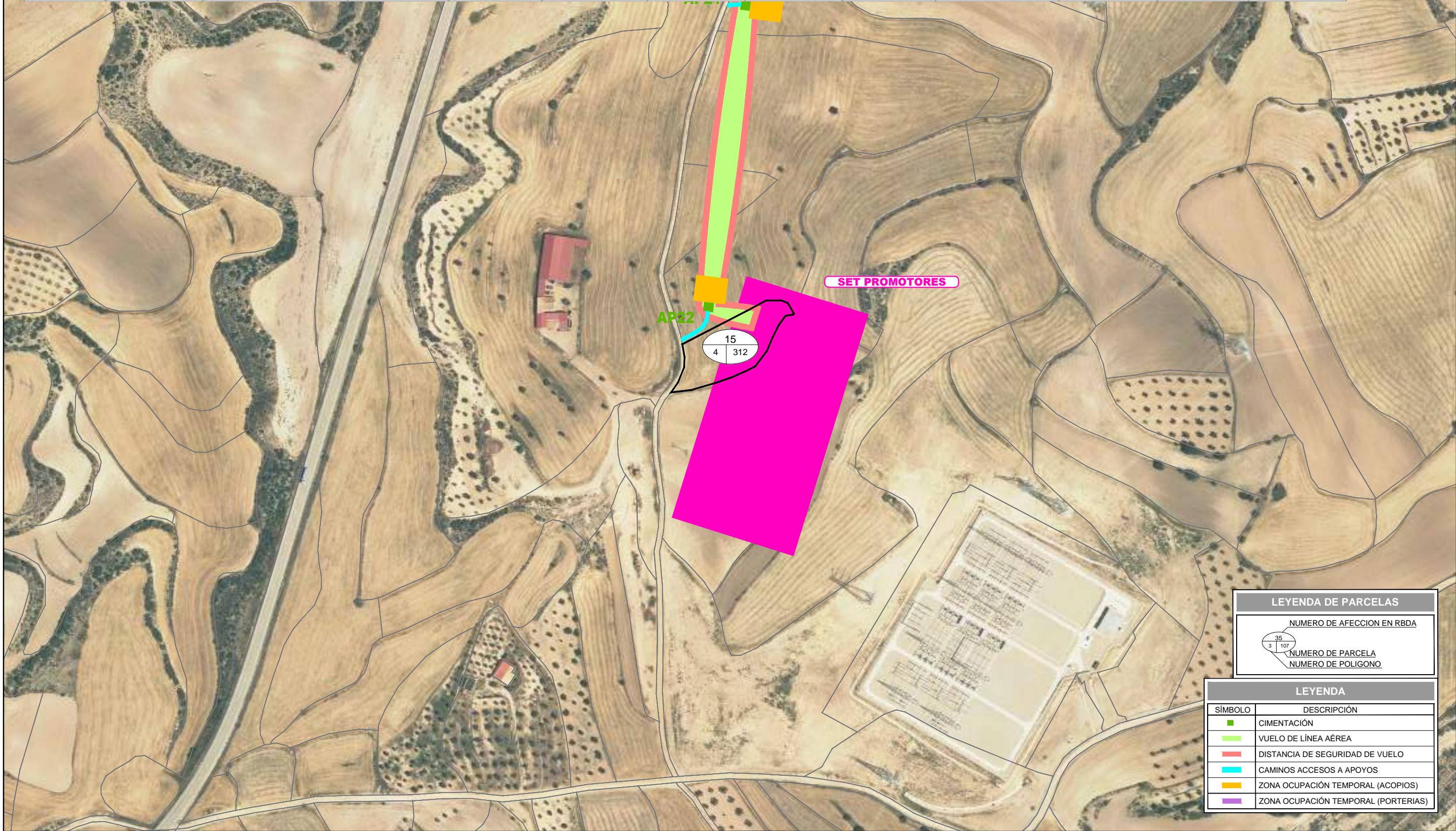
REVISIÓN	FECHA	DIBUJADO	REVISADO	APROBADO	DESCRIPCIÓN
A	MAYO 2021	S.C.G.	J.O.M.	J.L.O.	Versión inicial

LAAT 220 KV	PROYECTO	PROYECTO LAAT 220 kV - LÍNEA 6 TRAMO 2 TT.MM. de Híjar y Andorra (Teruel)		FORMATO	A3
	AUTOR		TÍTULO	SEPARATA DECLARACIÓN DE UTILIDAD PÚBLICA POL. 4 PARC. 310 TM ANDORRA	
		<small>FIRMA DEL INGENIERO TÉCNICO INDUSTRIAL</small> <small>(AL SERVICIO DE LA EMPRESA) JOSE LUIS OVELLEIRO MEDINA Colegiado n.º 1.937</small>	PLANO Nº	342016902-331507-051.14	
				ESCALA	1/3.000
				REVISIÓN	A

LAAT 220KV LÍNEA 6 TRAMO 2



DATOS PARCELA						APOYOS		VUELO			OC. TEMPORAL		CAMINO DE ACCESO A APOYOS
ID. AFECCIÓN	REF. CATASTRAL	POLIGONO	PARCELA	SUP. PARCELA (m ²)	TÉRMINO MUNICIPAL	ENUM.	SUP. AFECTADA (m ²)	AFECCIÓN LINEAL	SUP. AFECTADA (m ²)	ZONA DE NO EDIFICABILIDAD SUP. AFECTADA (m ²)	PORTERIAS SUP. AFECTADA (m ²)	ACOPIOS SUP. AFECTADA (m ²)	SUP. AFECTADA (m ²)
15	44025A00400312	4	312	3492	ANDORRA			10,89	109,81	316,08			



LEYENDA DE PARCELAS	
	NUMERO DE AFECCION EN RBDA
	NUMERO DE PARCELA
	NUMERO DE POLIGONO

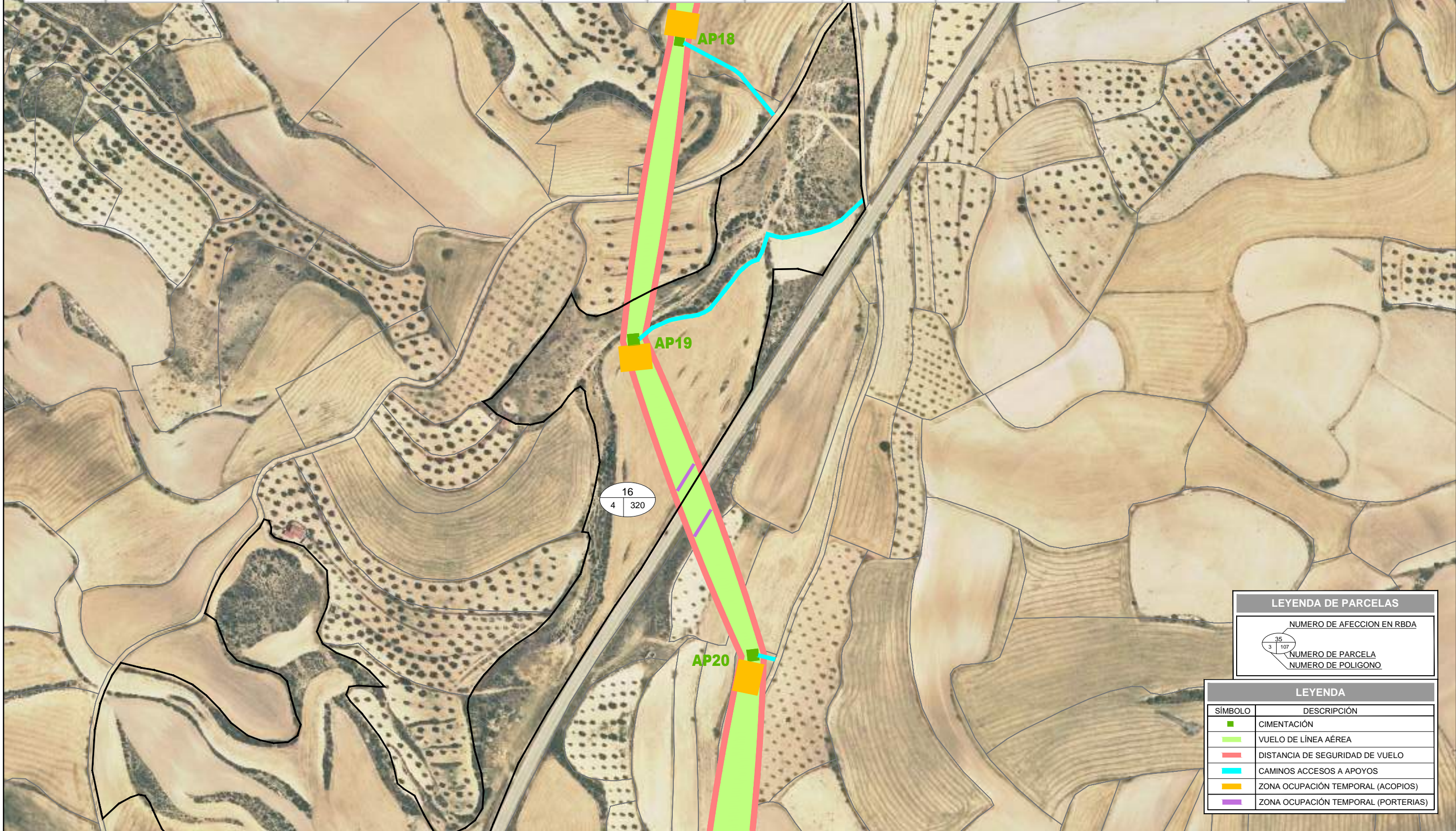
LEYENDA	
SÍMBOLO	DESCRIPCIÓN
	CIMENTACIÓN
	VUELO DE LÍNEA AÉREA
	DISTANCIA DE SEGURIDAD DE VUELO
	CAMINOS ACCESOS A APOYOS
	ZONA OCUPACIÓN TEMPORAL (ACOPIOS)
	ZONA OCUPACIÓN TEMPORAL (PORTERIAS)

REVISIÓN	FECHA	DIBUJADO	REVISADO	APROBADO	DESCRIPCIÓN
A	MAYO 2021	S.C.G.	J.O.M.	J.L.O.	Versión inicial

LAAT 220 KV	PROYECTO	PROYECTO LAAT 220 KV - LÍNEA 6 TRAMO 2 TT.MM. de Híjar y Andorra (Teruel)		FORMATO	A3
	AUTOR		TÍTULO	SEPARATA DECLARACIÓN DE UTILIDAD PÚBLICA POL. 4 PARC. 312 TM ANDORRA	
		FIRMA DEL INGENIERO TÉCNICO INDUSTRIAL AL SERVICIO DE LA EMPRESA JOSE LUIS OVELLEIRO MEDINA Colegiado n.º 1.937	PLANO Nº	342016902-331507-051.15	
				ESCALA	1/3.000
				REVISIÓN	A

LAAT 220KV LÍNEA 6 TRAMO 2

DATOS PARCELA						APOYOS		VUELO			OC. TEMPORAL		CAMINO DE ACCESO A APOYOS
ID. AFECCIÓN	REF. CATASTRAL	POLIGONO	PARCELA	SUP. PARCELA (m ²)	TÉRMINO MUNICIPAL	ENUM.	SUP. AFECTADA (m ²)	AFECCIÓN LINEAL	SUP. AFECTADA (m ²)	ZONA DE NO EDIFICABILIDAD SUP. AFECTADA (m ²)	PORTERIAS SUP. AFECTADA (m ²)	ACOPIOS SUP. AFECTADA (m ²)	SUP. AFECTADA (m ²)
16	44025A00400320	4	320	162135	ANDORRA	AP19	126,96	164,12	2780,70	4422,37	50,00	500	677,52



LEYENDA DE PARCELAS	
	NUMERO DE AFECCION EN RBDA
	NUMERO DE PARCELA
	NUMERO DE POLIGONO

LEYENDA	
SÍMBOLO	DESCRIPCIÓN
	CIMENTACIÓN
	VUELO DE LÍNEA AÉREA
	DISTANCIA DE SEGURIDAD DE VUELO
	CAMINOS ACCESOS A APOYOS
	ZONA OCUPACIÓN TEMPORAL (ACOPIOS)
	ZONA OCUPACIÓN TEMPORAL (PORTERIAS)

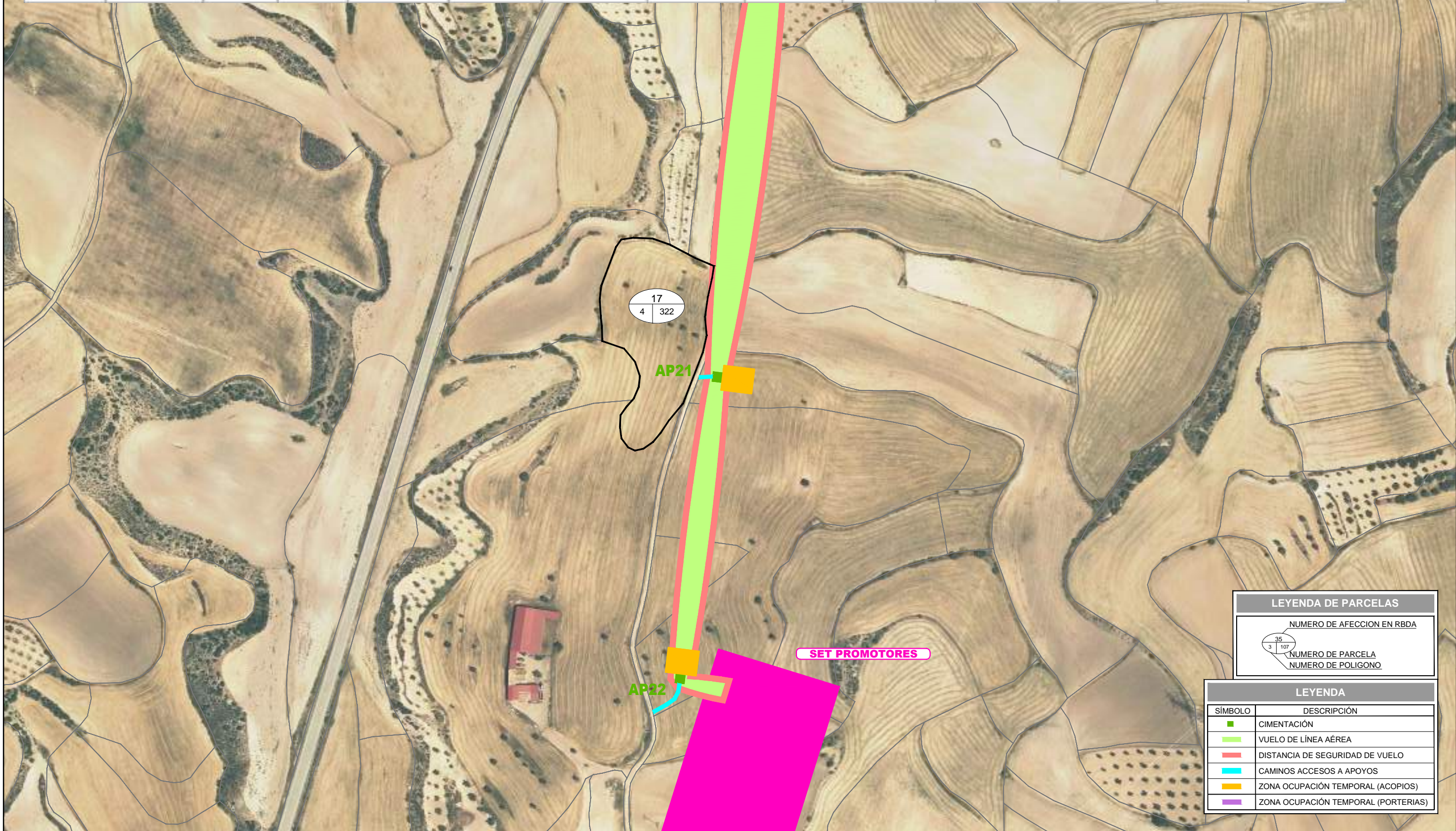
REVISIÓN	FECHA	DIBUJADO	REVISADO	APROBADO	DESCRIPCIÓN
A	MAYO 2021	S.C.G.	J.O.M.	J.L.O.	Versión inicial

LAAT 220 KV	PROYECTO	PROYECTO LAAT 220 kV - LÍNEA 6 TRAMO 2 TT.MM. de Híjar y Andorra (Teruel)	FORMATO	A3
	AUTOR	INGENIERIA Y PROYECTOS	TÍTULO	SEPARATA DECLARACIÓN DE UTILIDAD PÚBLICA POL. 4 PARC. 320 TM ANDORRA
	FIRMA DEL INGENIERO TÉCNICO INDUSTRIAL		PLANO Nº	342016902-331507-051.16
		AL SERVICIO DE LA EMPRESA JOSE LUIS OVELLEIRO MEDINA Colegiado n.º 1.937	REVISIÓN	A

LAAT 220KV LÍNEA 6 TRAMO 2



DATOS PARCELA						APOYOS		VUELO			OC. TEMPORAL		CAMINO DE ACCESO A APOYOS
ID. AFECCIÓN	REF. CATASTRAL	POLIGONO	PARCELA	SUP. PARCELA (m ²)	TÉRMINO MUNICIPAL	ENUM.	SUP. AFECTADA (m ²)	AFECCIÓN LINEAL	SUP. AFECTADA (m ²)	ZONA DE NO EDIFICABILIDAD SUP. AFECTADA (m ²)	PORTERIAS SUP. AFECTADA (m ²)	ACOPIOS SUP. AFECTADA (m ²)	SUP. AFECTADA (m ²)
17	44025A00400322	4	322	10186	ANDORRA					45,68			



LEYENDA DE PARCELAS	
	NUMERO DE AFECCION EN RBDA
	NUMERO DE PARCELA
	NUMERO DE POLIGONO

LEYENDA	
SÍMBOLO	DESCRIPCIÓN
	CIMENTACIÓN
	VUELO DE LÍNEA AÉREA
	DISTANCIA DE SEGURIDAD DE VUELO
	CAMINOS ACCESOS A APOYOS
	ZONA OCUPACIÓN TEMPORAL (ACOPIOS)
	ZONA OCUPACIÓN TEMPORAL (PORTERIAS)

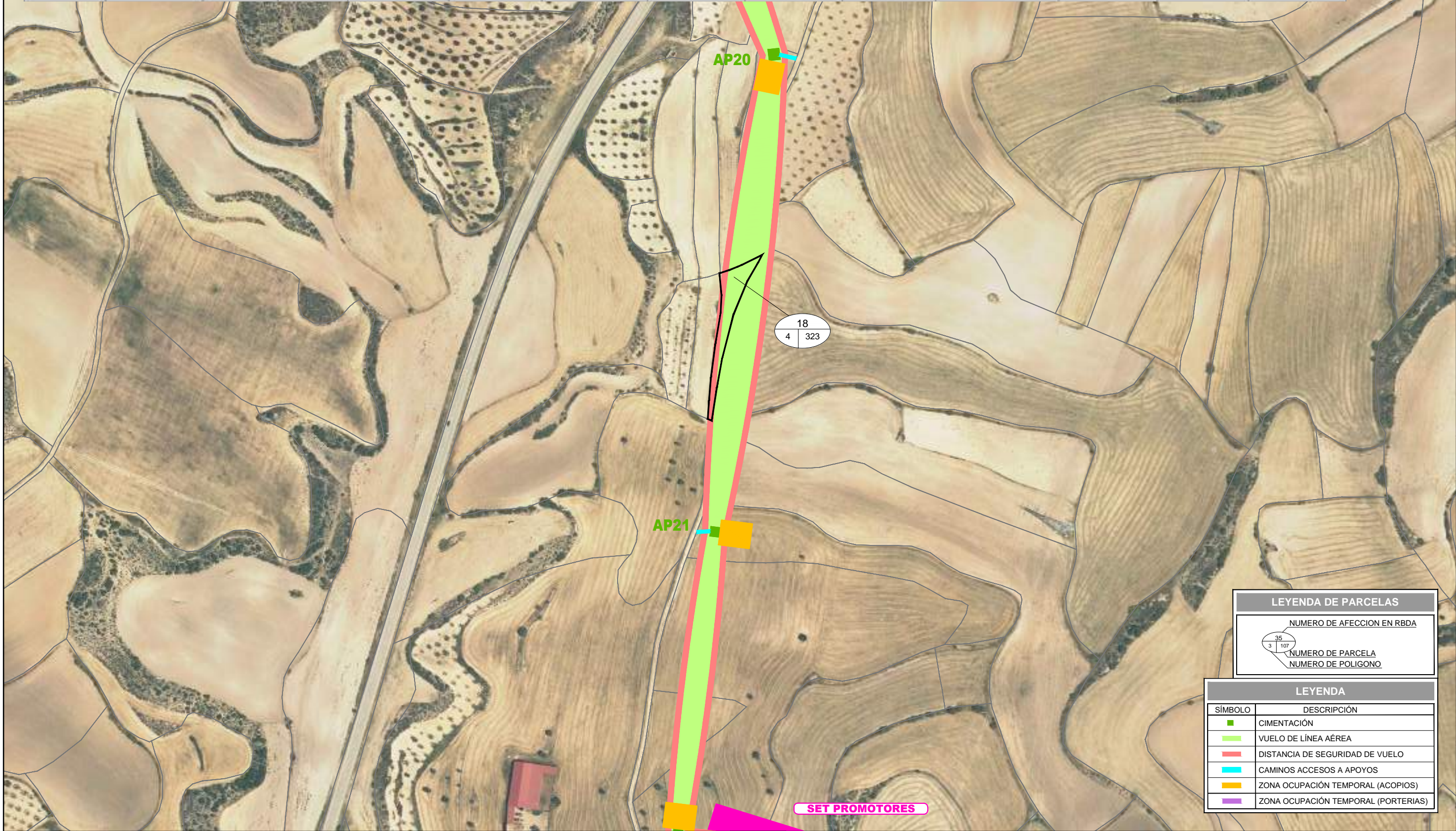
REVISIÓN	FECHA	DIBUJADO	REVISADO	APROBADO	DESCRIPCIÓN
A	MAYO 2021	S.C.G.	J.O.M.	J.L.O.	Versión inicial

LAAT 220 KV	PROYECTO	PROYECTO LAAT 220 KV - LÍNEA 6 TRAMO 2 TT.MM. de Híjar y Andorra (Teruel)	FORMATO	A3
	AUTOR	 <small>AL SERVICIO DE LA EMPRESA</small> JOSE LUIS OVELLEIRO MEDINA Colegiado n.º 1.937	TÍTULO	SEPARATA DECLARACIÓN DE UTILIDAD PÚBLICA POL. 4 PARC. 322 TM ANDORRA
			PLANO Nº	342016902-331507-051.17

LAAT 220KV LÍNEA 6 TRAMO 2



DATOS PARCELA						APOYOS		VUELO			OC. TEMPORAL		CAMINO DE ACCESO A APOYOS
ID. AFECCIÓN	REF. CATASTRAL	POLIGONO	PARCELA	SUP. PARCELA (m ²)	TÉRMINO MUNICIPAL	ENUM.	SUP. AFECTADA (m ²)	AFECCIÓN LINEAL	SUP. AFECTADA (m ²)	ZONA DE NO EDIFICABILIDAD SUP. AFECTADA (m ²)	PORTERIAS SUP. AFECTADA (m ²)	ACOPIOS SUP. AFECTADA (m ²)	SUP. AFECTADA (m ²)
18	44025A00400323	4	323	1328	ANDORRA			19,36	818,86	1312,13			



LEYENDA DE PARCELAS	
	NUMERO DE AFECCION EN RBDA
	NUMERO DE PARCELA NUMERO DE POLIGONO

LEYENDA	
SÍMBOLO	DESCRIPCIÓN
	CIMENTACIÓN
	VUELO DE LÍNEA AÉREA
	DISTANCIA DE SEGURIDAD DE VUELO
	CAMINOS ACCESOS A APOYOS
	ZONA OCUPACIÓN TEMPORAL (ACOPIOS)
	ZONA OCUPACIÓN TEMPORAL (PORTERIAS)

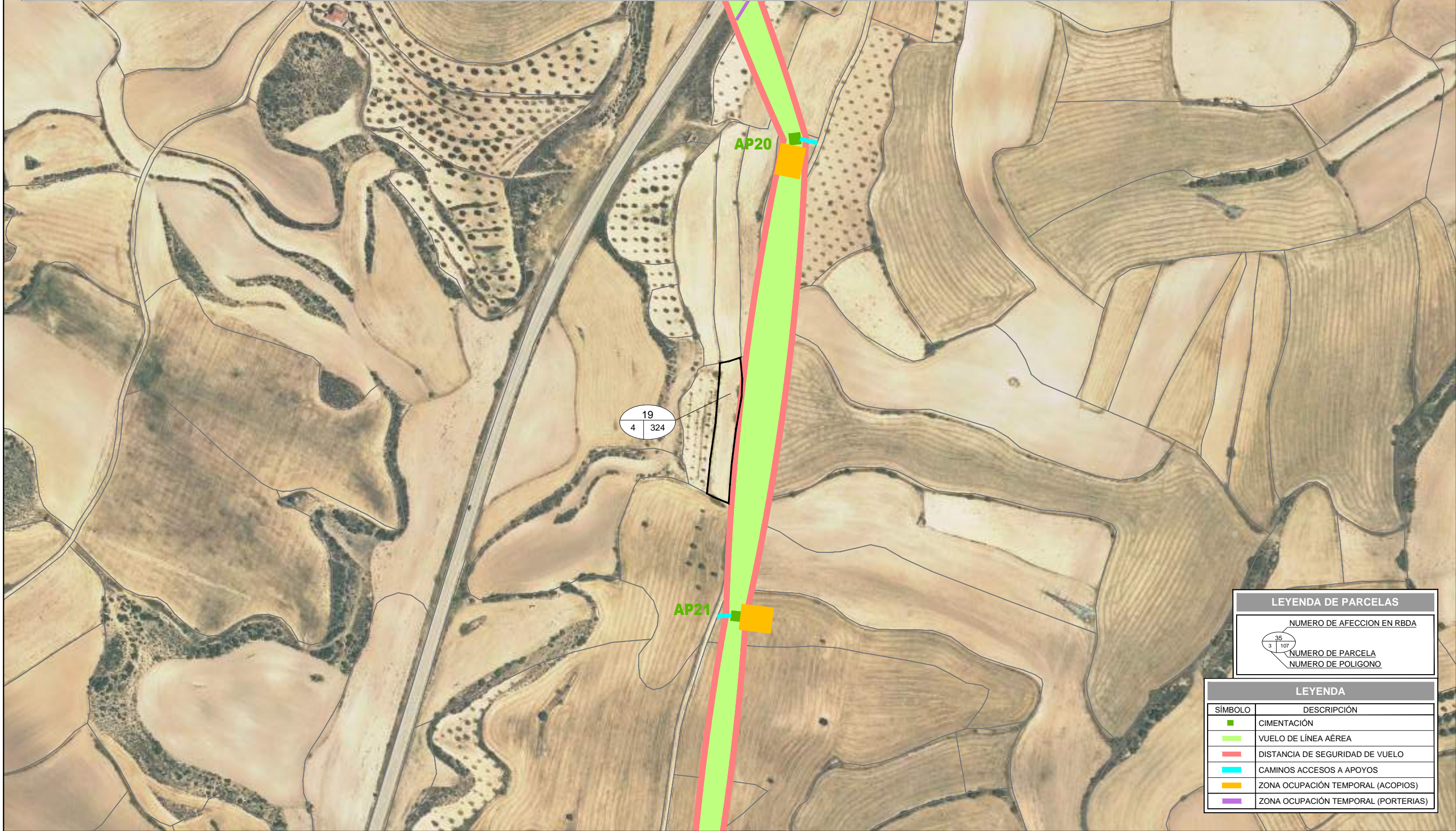
REVISIÓN	FECHA	DIBUJADO	REVISADO	APROBADO	DESCRIPCIÓN
A	MAYO 2021	S.C.G.	J.O.M.	J.L.O.	Versión inicial

LAAT 220 KV	PROYECTO	PROYECTO LAAT 220 KV - LÍNEA 6 TRAMO 2 TT.MM. de Híjar y Andorra (Teruel)		FORMATO	A3
	AUTOR		TÍTULO	SEPARATA DECLARACIÓN DE UTILIDAD PÚBLICA POL. 4 PARC. 323 TM ANDORRA	
		FIRMA DEL INGENIERO TÉCNICO INDUSTRIAL AL SERVICIO DE LA EMPRESA JOSE LUIS OVELLEIRO MEDINA Colegiado n.º 1.937	PLANO Nº	342016902-331507-051.18	
				ESCALA	1/3.000
				REVISIÓN	A

LAAT 220KV LINEA 6 TRAMO 2



DATOS PARCELA						APOYOS		VUELO			OC. TEMPORAL		CAMINO DE ACCESO A APOYOS
ID. AFECCIÓN	REF. CATASTRAL	POLIGONO	PARCELA	SUP. PARCELA (m ²)	TERMINO MUNICIPAL	ENUM.	SUP. AFECTADA (m ²)	AFECCIÓN LINEAL	SUP. AFECTADA (m ²)	ZONA DE NO EDIFICABILIDAD SUP. AFECTADA (m ²)	PORTERIAS SUP. AFECTADA (m ²)	ACOPIOS SUP. AFECTADA (m ²)	SUP. AFECTADA (m ²)
19	44025A00400324	4	324	1990	ANDORRA					88,59			



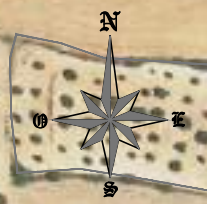
LEYENDA DE PARCELAS	
	NUMERO DE AFECCION EN RBDA NUMERO DE PARCELA NUMERO DE POLIGONO

LEYENDA	
SÍMBOLO	DESCRIPCIÓN
	CIMENTACIÓN
	VUELO DE LÍNEA AÉREA
	DISTANCIA DE SEGURIDAD DE VUELO
	CAMINOS ACCESOS A APOYOS
	ZONA OCUPACIÓN TEMPORAL (ACOPIOS)
	ZONA OCUPACIÓN TEMPORAL (PORTERIAS)

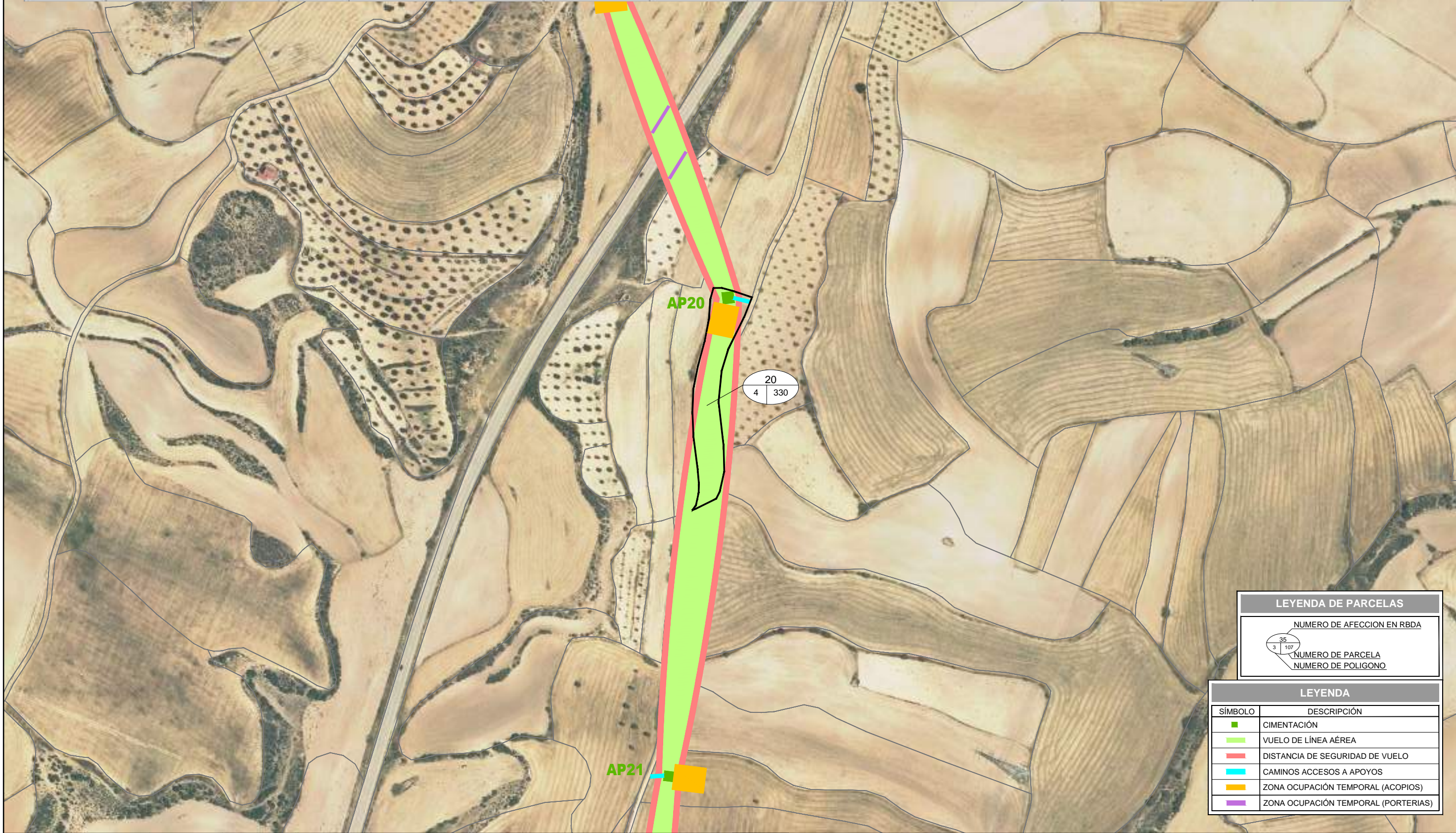
REVISIÓN	FECHA	DIBUJADO	REVISADO	APROBADO	DESCRIPCIÓN
A	MAYO 2021	S.C.G.	J.O.M.	J.L.O.	Versión inicial

LAAT 220 KV	PROYECTO	PROYECTO LAAT 220 KV - LÍNEA 6 TRAMO 2 TT.MM. de Híjar y Andorra (Teruel)	FORMATO	A3		
	AUTOR	 FIRMA DEL INGENIERO TÉCNICO INDUSTRIAL AL SERVICIO DE LA EMPRESA JOSE LUIS OVELLEIRO MEDINA Colegiado n.º 1.937	TÍTULO	SEPARATA DECLARACIÓN DE UTILIDAD PÚBLICA POL. 4 PARC. 324 TM ANDORRA	ESCALA	1/3.000
			PLANO Nº	342016902-331507-051.19	REVISIÓN	A

LAAT 220KV LÍNEA 6 TRAMO 2



DATOS PARCELA						APOYOS		VUELO			OC. TEMPORAL		CAMINO DE ACCESO A APOYOS
ID. AFECCIÓN	REF. CATASTRAL	POLIGONO	PARCELA	SUP. PARCELA (m ²)	TÉRMINO MUNICIPAL	ENUM.	SUP. AFECTADA (m ²)	AFECCIÓN LINEAL	SUP. AFECTADA (m ²)	ZONA DE NO EDIFICABILIDAD SUP. AFECTADA (m ²)	PORTERIAS SUP. AFECTADA (m ²)	ACOPIOS SUP. AFECTADA (m ²)	SUP. AFECTADA (m ²)
20	44025A00400330	4	330	3838	ANDORRA	AP20	126,96	175,74	2925,38	3628,00		500	41,37



LEYENDA DE PARCELAS	
	NUMERO DE AFECCION EN RBDA
	NUMERO DE PARCELA NUMERO DE POLIGONO

LEYENDA	
SÍMBOLO	DESCRIPCIÓN
	CIMENTACIÓN
	VUELO DE LÍNEA AÉREA
	DISTANCIA DE SEGURIDAD DE VUELO
	CAMINOS ACCESOS A APOYOS
	ZONA OCUPACIÓN TEMPORAL (ACOPIOS)
	ZONA OCUPACIÓN TEMPORAL (PORTERIAS)

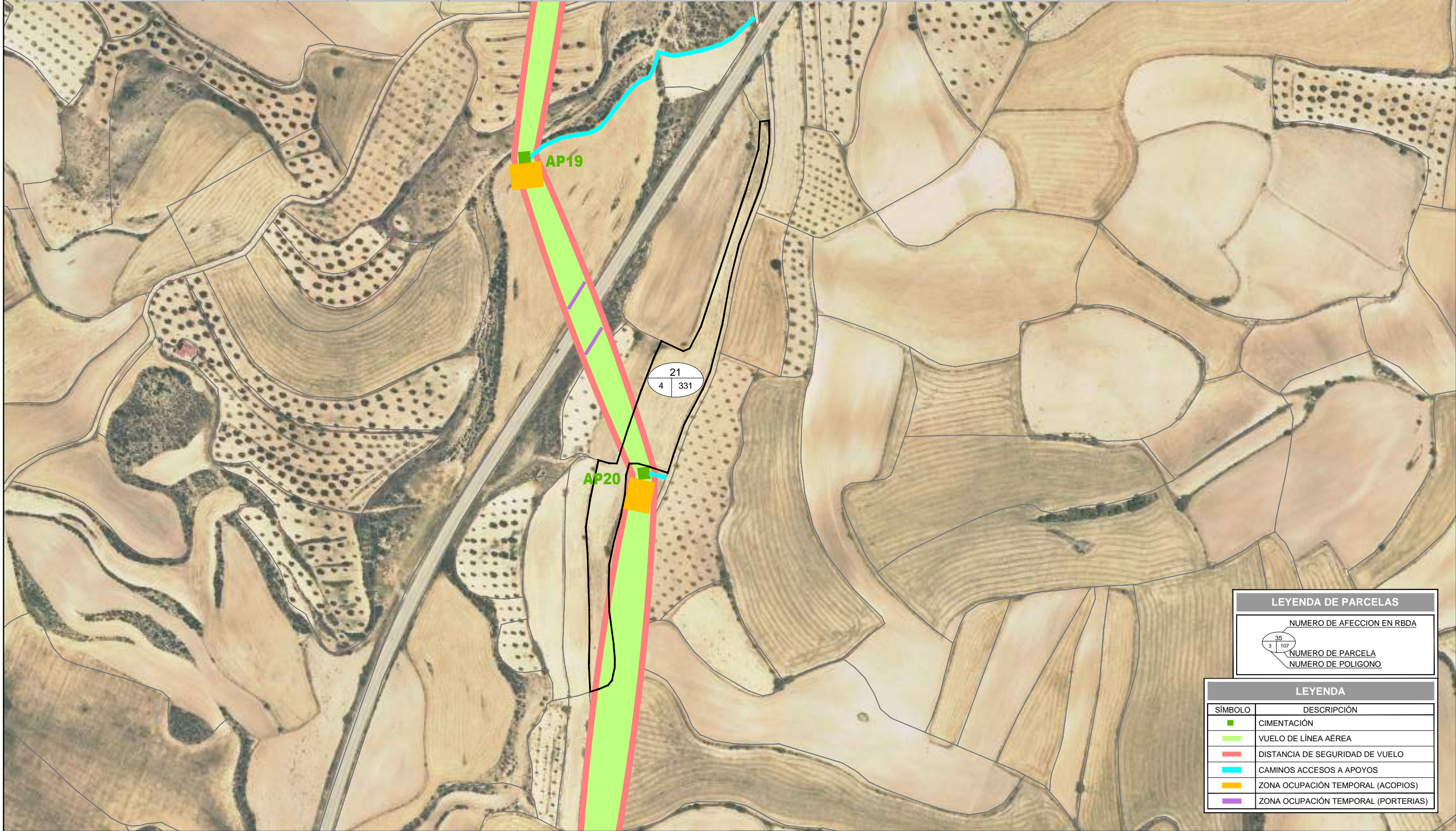
REVISIÓN	FECHA	DIBUJADO	REVISADO	APROBADO	DESCRIPCIÓN
A	MAYO 2021	S.C.G.	J.O.M.	J.L.O.	Versión inicial

LAAT 220 KV	PROYECTO	PROYECTO LAAT 220 kV - LÍNEA 6 TRAMO 2 TT.MM. de Híjar y Andorra (Teruel)	FORMATO	A3
	AUTOR	<small>INGENIERIA Y PROYECTOS</small>	TÍTULO	SEPARATA DECLARACIÓN DE UTILIDAD PÚBLICA POL. 4 PARC. 330 TM ANDORRA
	FIRMA DEL INGENIERO TÉCNICO INDUSTRIAL		PLANO Nº	342016902-331507-051.20
		<small>AL SERVICIO DE LA EMPRESA JOSE LUIS OVELLEIRO MEDINA Colegiado n.º 1.937</small>	ESCALA	1/3.000
			REVISIÓN	A

LAAT 220KV LÍNEA 6 TRAMO 2



DATOS PARCELA						APOYOS		VUELO			OC. TEMPORAL		CAMINO DE ACCESO A APOYOS
ID. AFECCIÓN	REF. CATASTRAL	POLIGONO	PARCELA	SUP. PARCELA (m ²)	TÉRMINO MUNICIPAL	ENUM.	SUP. AFECTADA (m ²)	AFECCIÓN LINEAL	SUP. AFECTADA (m ²)	ZONA DE NO EDIFICABILIDAD SUP. AFECTADA (m ²)	PORTERIAS SUP. AFECTADA (m ²)	ACOPIOS SUP. AFECTADA (m ²)	SUP. AFECTADA (m ²)
21	44025A00400331	4	331	10282	ANDORRA			29,59	844,73	1537,40			



LEYENDA DE PARCELAS

NUMERO DE AFECCION EN RBDA

NUMERO DE PARCELA

NUMERO DE POLIGONO

LEYENDA

SÍMBOLO	DESCRIPCIÓN
■	CIMENTACIÓN
▬	VUELO DE LÍNEA AÉREA
▬	DISTANCIA DE SEGURIDAD DE VUELO
▬	CAMINOS ACCESOS A APOYOS
■	ZONA OCUPACIÓN TEMPORAL (ACOPIOS)
▬	ZONA OCUPACIÓN TEMPORAL (PORTERIAS)

REVISIÓN	FECHA	DIBUJADO	REVISADO	APROBADO	DESCRIPCIÓN
A	MAYO 2021	S.C.G.	J.O.M.	J.L.O.	Versión inicial

LAAT 220 KV

PROYECTO: PROYECTO LAAT 220 KV - LÍNEA 6 TRAMO 2
TT.MM. de Híjar y Andorra (Teruel)

AUTOR: **inproin** INGENIERIA Y PROYECTOS

FIRMA DEL INGENIERO TÉCNICO INDUSTRIAL: JOSE LUIS OVELLEIRO MEDINA Colegiado n.º 1.937

TÍTULO: SEPARATA DECLARACIÓN DE UTILIDAD PÚBLICA
POL. 4 PARC. 331 TM ANDORRA

PLANO Nº: 342016902-331507-051.21

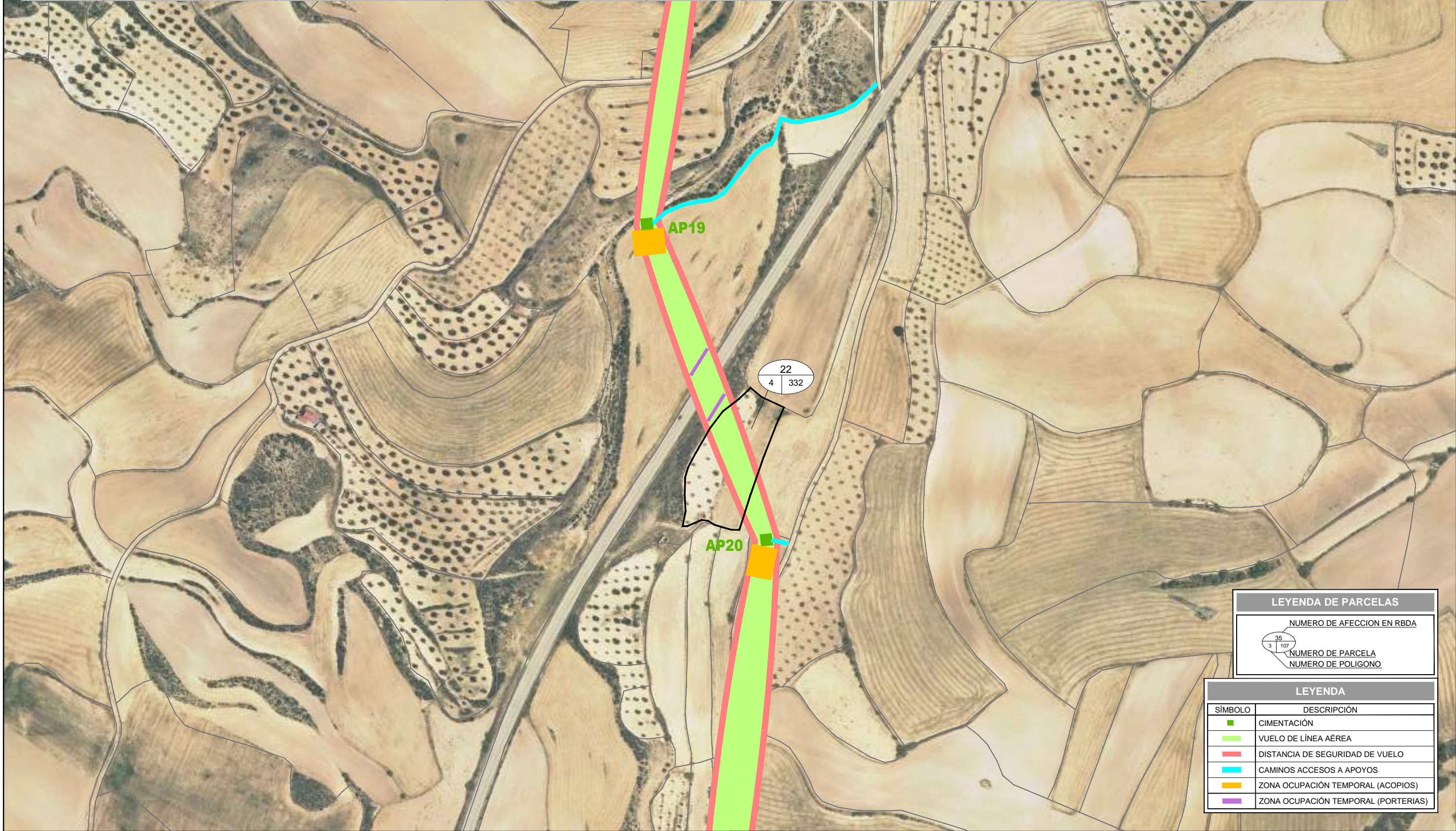
FORMATO: A3

ESCALA: 1/3.000

REVISIÓN: A

LAAT 220KV LÍNEA 6 TRAMO 2

DATOS PARCELA						APOYOS		VUELO			OC. TEMPORAL		CAMINO DE ACCESO A APOYOS
ID. AFECCIÓN	REF. CATASTRAL	POLIGONO	PARCELA	SUP. PARCELA (m ²)	TERMINO MUNICIPAL	ENUM.	SUP. AFECTADA (m ²)	AFECCIÓN LINEAL	SUP. AFECTADA (m ²)	ZONA DE NO EDIFICABILIDAD SUP. AFECTADA (m ²)	PORTERIAS SUP. AFECTADA (m ²)	ACOPIOS SUP. AFECTADA (m ²)	SUP. AFECTADA (m ²)
22	44025A00400332	4	332	5321	ANDORRA			69,40	1313,94	1986,71			



LEYENDA DE PARCELAS

	NUMERO DE AFECCION EN RBDA
	NUMERO DE PARCELA
	NUMERO DE POLIGONO

LEYENDA

SÍMBOLO	DESCRIPCIÓN
	CIMENTACIÓN
	VUELO DE LÍNEA AÉREA
	DISTANCIA DE SEGURIDAD DE VUELO
	CAMINOS ACCESOS A APOYOS
	ZONA OCUPACIÓN TEMPORAL (ACOPIOS)
	ZONA OCUPACIÓN TEMPORAL (PORTERIAS)

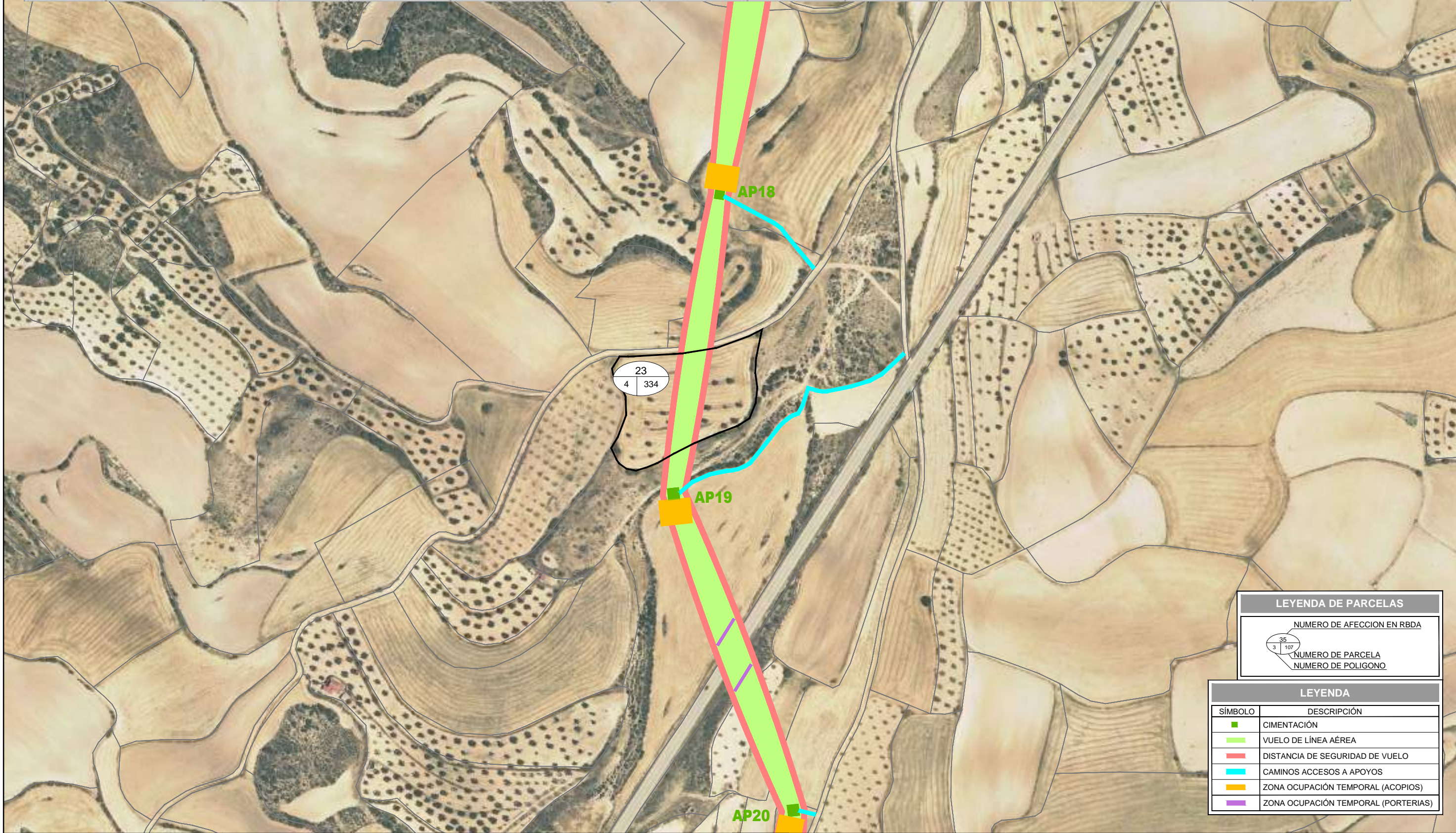
REVISIÓN	FECHA	DIBUJADO	REVISADO	APROBADO	DESCRIPCIÓN
A	MAYO 2021	S.C.G.	J.O.M.	J.L.O.	Versión inicial

LAAT 220 KV	PROYECTO	PROYECTO LAAT 220 KV - LÍNEA 6 TRAMO 2 TT.MM. de Híjar y Andorra (Teruel)	FORMATO	A3
	AUTOR	 <small>FIRMA DEL INGENIERO TÉCNICO INDUSTRIAL</small> <small>(AL SERVICIO DE LA EMPRESA) JOSE LUIS OVELLEIRO MEDINA Colegiado n.º 1.937</small>	TÍTULO	SEPARATA DECLARACIÓN DE UTILIDAD PÚBLICA POL. 4 PARC. 332 TM ANDORRA
			PLANO Nº	342016902-331507-051.22

LAAT 220KV LÍNEA 6 TRAMO 2



DATOS PARCELA						APOYOS		VUELO			OC. TEMPORAL		CAMINO DE ACCESO A APOYOS
ID. AFECCIÓN	REF. CATASTRAL	POLIGONO	PARCELA	SUP. PARCELA (m ²)	TÉRMINO MUNICIPAL	ENUM.	SUP. AFECTADA (m ²)	AFECCIÓN LINEAL	SUP. AFECTADA (m ²)	ZONA DE NO EDIFICABILIDAD SUP. AFECTADA (m ²)	PORTERIAS SUP. AFECTADA (m ²)	ACOPIOS SUP. AFECTADA (m ²)	SUP. AFECTADA (m ²)
23	44025A00400334	4	334	8548	ANDORRA			80,39	1307,18	2112,02			



LEYENDA DE PARCELAS	
	NUMERO DE AFECCION EN RBDA
	NUMERO DE PARCELA
	NUMERO DE POLIGONO

LEYENDA	
SÍMBOLO	DESCRIPCIÓN
	CIMENTACIÓN
	VUELO DE LÍNEA AÉREA
	DISTANCIA DE SEGURIDAD DE VUELO
	CAMINOS ACCESOS A APOYOS
	ZONA OCUPACIÓN TEMPORAL (ACOPIOS)
	ZONA OCUPACIÓN TEMPORAL (PORTERIAS)

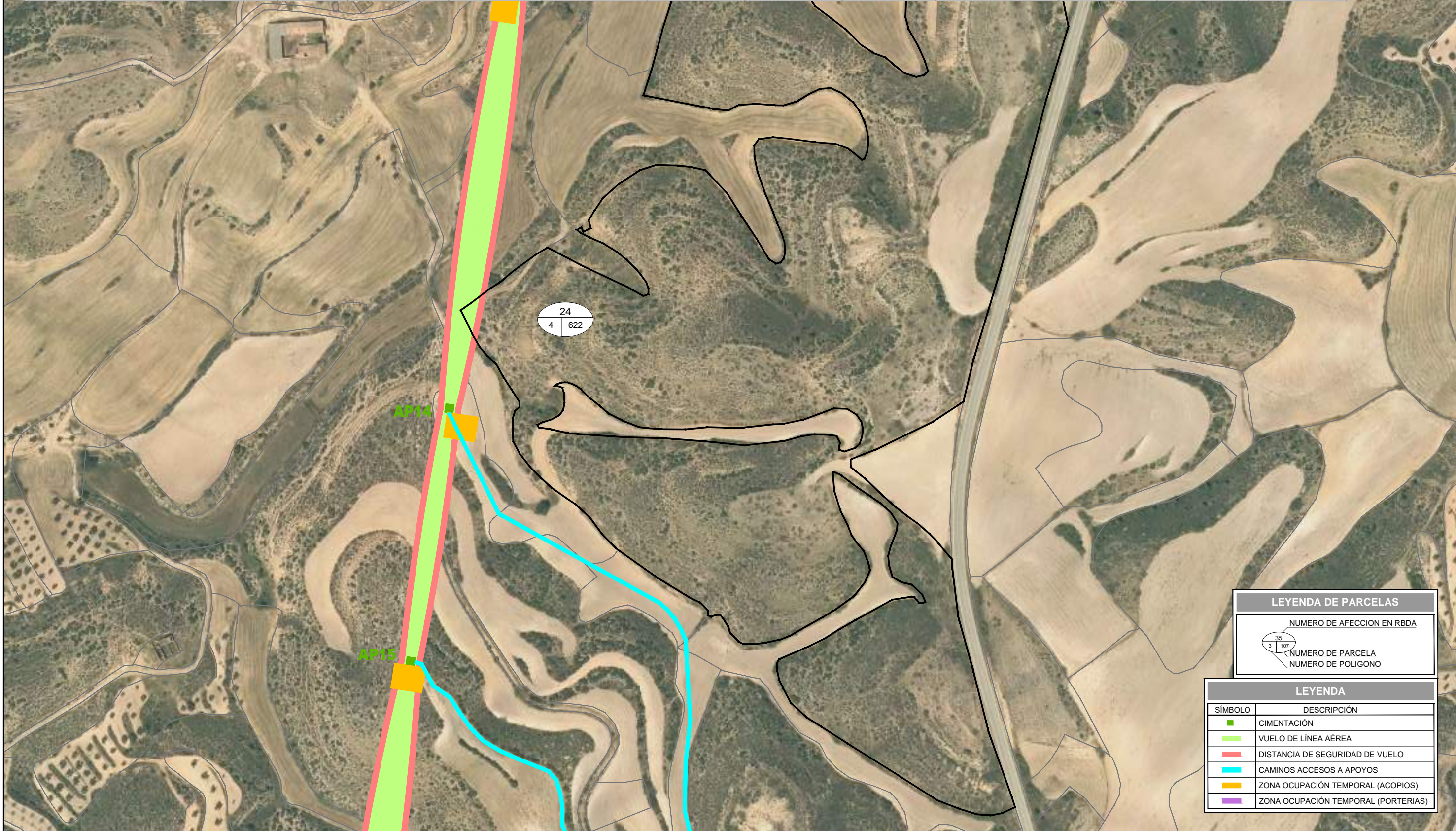
REVISIÓN	FECHA	DIBUJADO	REVISADO	APROBADO	DESCRIPCIÓN
A	MAYO 2021	S.C.G.	J.O.M.	J.L.O.	Versión inicial

LAAT 220 KV	PROYECTO	PROYECTO LAAT 220 kV - LÍNEA 6 TRAMO 2 TT.MM. de Híjar y Andorra (Teruel)	FORMATO	A3
	AUTOR	 INGENIERIA Y PROYECTOS FIRMA DEL INGENIERO TÉCNICO INDUSTRIAL AL SERVICIO DE LA EMPRESA JOSE LUIS OVELLEIRO MEDINA Colegiado n.º 1.937	TÍTULO	SEPARATA DECLARACIÓN DE UTILIDAD PÚBLICA POL. 4 PARC. 334 TM ANDORRA
			PLANO Nº	342016902-331507-051.23

LAAT 220KV LÍNEA 6 TRAMO 2



DATOS PARCELA						APOYOS		VUELO			OC. TEMPORAL		CAMINO DE ACCESO A APOYOS
ID. AFECCIÓN	REF. CATASTRAL	POLIGONO	PARCELA	SUP. PARCELA (m ²)	TÉRMINO MUNICIPAL	ENUM.	SUP. AFECTADA (m ²)	AFECCIÓN LINEAL	SUP. AFECTADA (m ²)	ZONA DE NO EDIFICABILIDAD SUP. AFECTADA (m ²)	PORTERIAS SUP. AFECTADA (m ²)	ACOPIOS SUP. AFECTADA (m ²)	SUP. AFECTADA (m ²)
24	44025A00400622	4	622	231291	ANDORRA			7,30	183,22	361,02			



LEYENDA DE PARCELAS	
	NUMERO DE AFECCION EN RBDA NUMERO DE PARCELA NUMERO DE POLIGONO

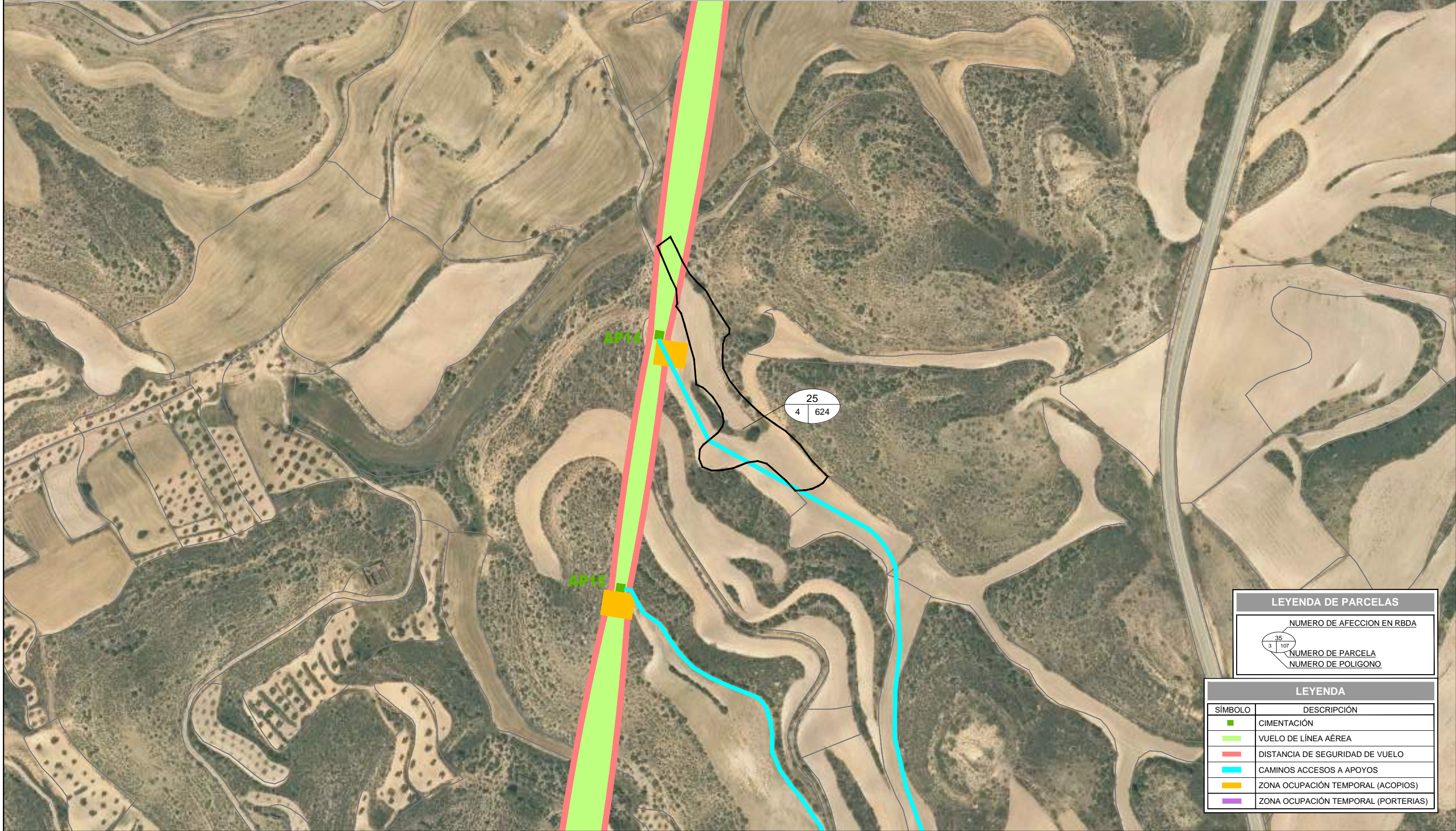
LEYENDA	
SÍMBOLO	DESCRIPCIÓN
	CIMENTACIÓN
	VUELO DE LÍNEA AÉREA
	DISTANCIA DE SEGURIDAD DE VUELO
	CAMINOS ACCESOS A APOYOS
	ZONA OCUPACIÓN TEMPORAL (ACOPIOS)
	ZONA OCUPACIÓN TEMPORAL (PORTERIAS)

REVISIÓN	FECHA	DIBUJADO	REVISADO	APROBADO	DESCRIPCIÓN
A	MAYO 2021	S.C.G.	J.O.M.	J.L.O.	Versión inicial

LAAT 220 KV	PROYECTO	PROYECTO LAAT 220 kV - LÍNEA 6 TRAMO 2 TT.MM. de Híjar y Andorra (Teruel)	FORMATO	A3
	AUTOR	 FIRMA DEL INGENIERO TÉCNICO INDUSTRIAL (AL SERVICIO DE LA EMPRESA) JOSE LUIS OVELLEIRO MEDINA Colegiado n.º 1.937	TÍTULO	SEPARATA DECLARACIÓN DE UTILIDAD PÚBLICA POL. 4 PARC. 622 TM ANDORRA
			PLANO Nº	342016902-331507-051.24

LAAT 220KV LÍNEA 6 TRAMO 2

DATOS PARCELA						APOYOS		VUELO			OC. TEMPORAL		CAMINO DE ACCESO A APOYOS
ID. AFECCIÓN	REF. CATASTRAL	POLÍGONO	PARCELA	SUP. PARCELA (m ²)	TERMINO MUNICIPAL	ENUM.	SUP. AFECTADA (m ²)	AFECCIÓN LINEAL	SUP. AFECTADA (m ²)	ZONA DE NO EDIFICABILIDAD SUP. AFECTADA (m ²)	PORTERIAS SUP. AFECTADA (m ²)	ACOPIOS SUP. AFECTADA (m ²)	SUP. AFECTADA (m ²)
25	44025A00400624	4	624	6787	ANDORRA			24,71	370,91	524,36			116,73



LEYENDA DE PARCELAS

	NUMERO DE AFECCION EN RBDA
	NUMERO DE PARCELA
	NUMERO DE POLIGONO

LEYENDA

SÍMBOLO	DESCRIPCIÓN
	CIMENTACIÓN
	VUELO DE LÍNEA AÉREA
	DISTANCIA DE SEGURIDAD DE VUELO
	CAMINOS ACCESOS A APOYOS
	ZONA OCUPACIÓN TEMPORAL (ACOPIOS)
	ZONA OCUPACIÓN TEMPORAL (PORTERIAS)

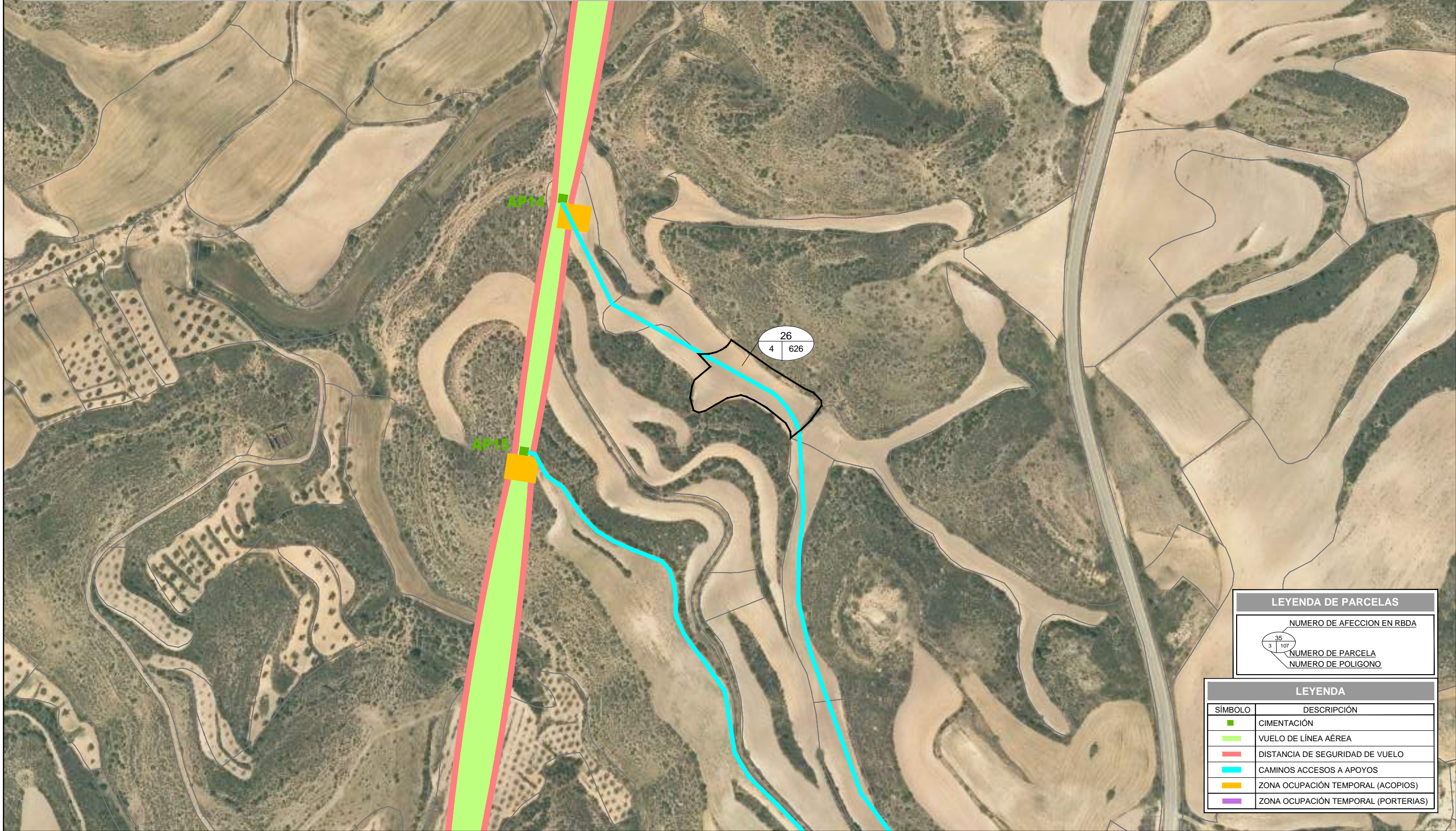
REVISIÓN	FECHA	DIBUJADO	REVISADO	APROBADO	DESCRIPCIÓN
A	MAYO 2021	S.C.G.	J.O.M.	J.L.O.	Versión inicial

LAAT 220 KV	PROYECTO	PROYECTO LAAT 220 kV - LÍNEA 6 TRAMO 2 TT.MM. de Híjar y Andorra (Teruel)	FORMATO	A3
	AUTOR	 <small>FIRMA DEL INGENIERO TÉCNICO INDUSTRIAL</small> <small>AL SERVICIO DE LA EMPRESA</small> JOSE LUIS OVELLEIRO MEDINA <small>Colegiado n.º 1.937</small>	TÍTULO	SEPARATA DECLARACIÓN DE UTILIDAD PÚBLICA POL. 4 PARC. 624 TM ANDORRA
			PLANO Nº	342016902-331507-051.25

LAAT 220KV LÍNEA 6 TRAMO 2



DATOS PARCELA						APOYOS		VUELO			OC. TEMPORAL		CAMINO DE ACCESO A APOYOS
ID. AFECCIÓN	REF. CATASTRAL	POLIGONO	PARCELA	SUP. PARCELA (m ²)	TÉRMINO MUNICIPAL	ENUM.	SUP. AFECTADA (m ²)	AFECCIÓN LINEAL	SUP. AFECTADA (m ²)	ZONA DE NO EDIFICABILIDAD SUP. AFECTADA (m ²)	PORTERIAS SUP. AFECTADA (m ²)	ACOPIOS SUP. AFECTADA (m ²)	SUP. AFECTADA (m ²)
26	44025A00400626	4	626	3675	ANDORRA								311,90



LEYENDA DE PARCELAS

NUMERO DE AFECCION EN RBDA

NUMERO DE PARCELA

NUMERO DE POLIGONO

LEYENDA

SÍMBOLO	DESCRIPCIÓN
■	CIMENTACIÓN
▬	VUELO DE LÍNEA AÉREA
▬	DISTANCIA DE SEGURIDAD DE VUELO
▬	CAMINOS ACCESOS A APOYOS
■	ZONA OCUPACIÓN TEMPORAL (ACOPIOS)
■	ZONA OCUPACIÓN TEMPORAL (PORTERIAS)

REVISIÓN	FECHA	DIBUJADO	REVISADO	APROBADO	DESCRIPCIÓN
A	MAYO 2021	S.C.G.	J.O.M.	J.L.O.	Versión inicial

LAAT 220 KV

PROYECTO: PROYECTO LAAT 220 kV - LÍNEA 6 TRAMO 2
TT.MM. de Híjar y Andorra (Teruel)

AUTOR: **inproin** INGENIERIA Y PROYECTOS

FIRMA DEL INGENIERO TÉCNICO INDUSTRIAL: JOSE LUIS OVELLEIRO MEDINA Colegiado n.º 1.937

TÍTULO: SEPARATA DECLARACIÓN DE UTILIDAD PÚBLICA
POL. 4 PARC. 626 TM ANDORRA

PLANO Nº: 342016902-331507-051.26

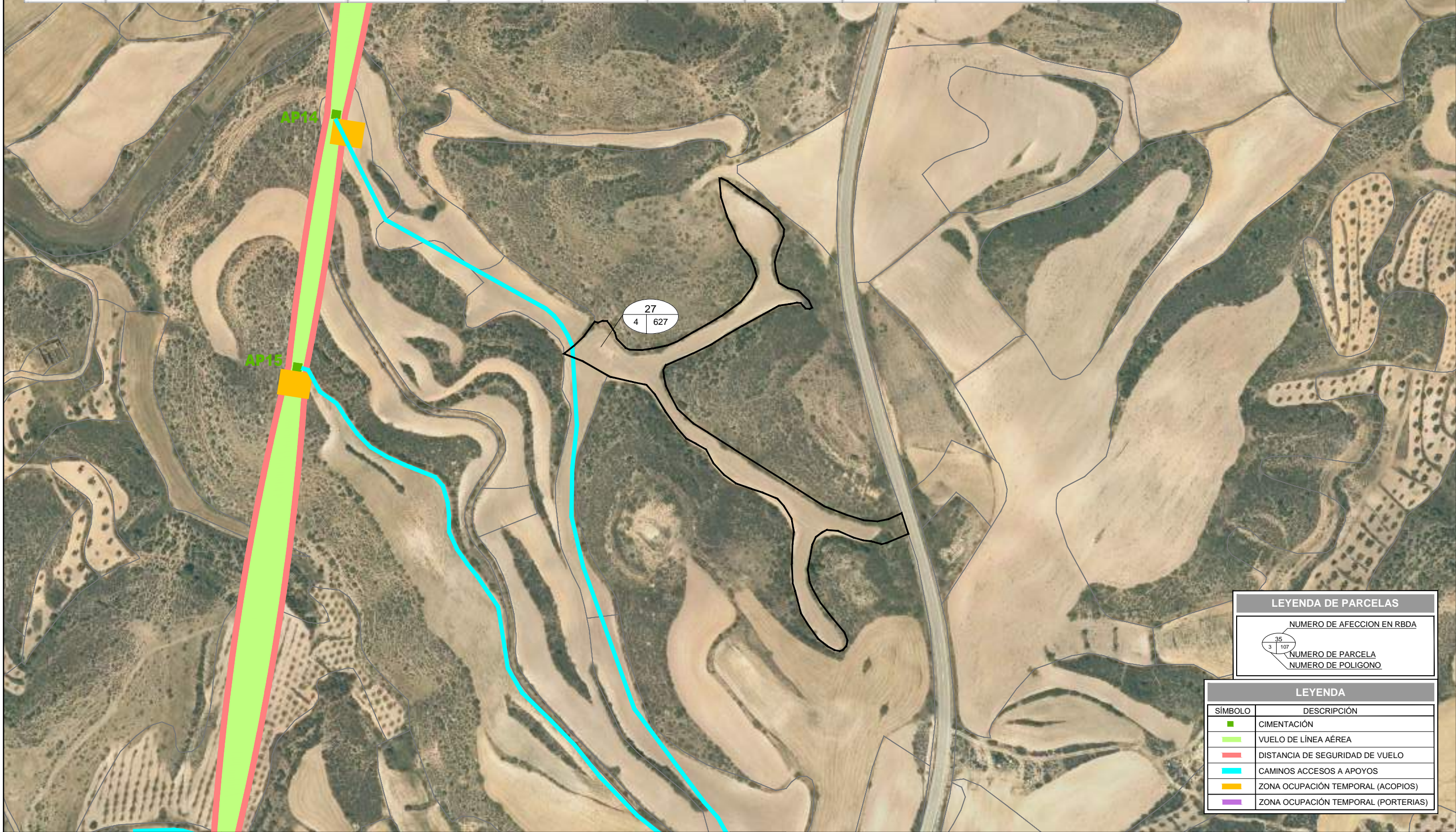
FORMATO: A3

ESCALA: 1/3.000

REVISIÓN: A

LAAT 220KV LÍNEA 6 TRAMO 2

DATOS PARCELA						APOYOS		VUELO			OC. TEMPORAL		CAMINO DE ACCESO A APOYOS
ID. AFECCIÓN	REF. CATASTRAL	POLIGONO	PARCELA	SUP. PARCELA (m ²)	TÉRMINO MUNICIPAL	ENUM.	SUP. AFECTADA (m ²)	AFECCIÓN LINEAL	SUP. AFECTADA (m ²)	ZONA DE NO EDIFICABILIDAD SUP. AFECTADA (m ²)	PORTERIAS SUP. AFECTADA (m ²)	ACOPIOS SUP. AFECTADA (m ²)	SUP. AFECTADA (m ²)
27	44025A00400627	4	627	12276	ANDORRA								24,90



LEYENDA DE PARCELAS	
	NUMERO DE AFECCION EN RBDA NUMERO DE PARCELA NUMERO DE POLIGONO

LEYENDA	
SÍMBOLO	DESCRIPCIÓN
	CIMENTACIÓN
	VUELO DE LÍNEA AÉREA
	DISTANCIA DE SEGURIDAD DE VUELO
	CAMINOS ACCESOS A APOYOS
	ZONA OCUPACIÓN TEMPORAL (ACOPIOS)
	ZONA OCUPACIÓN TEMPORAL (PORTERIAS)

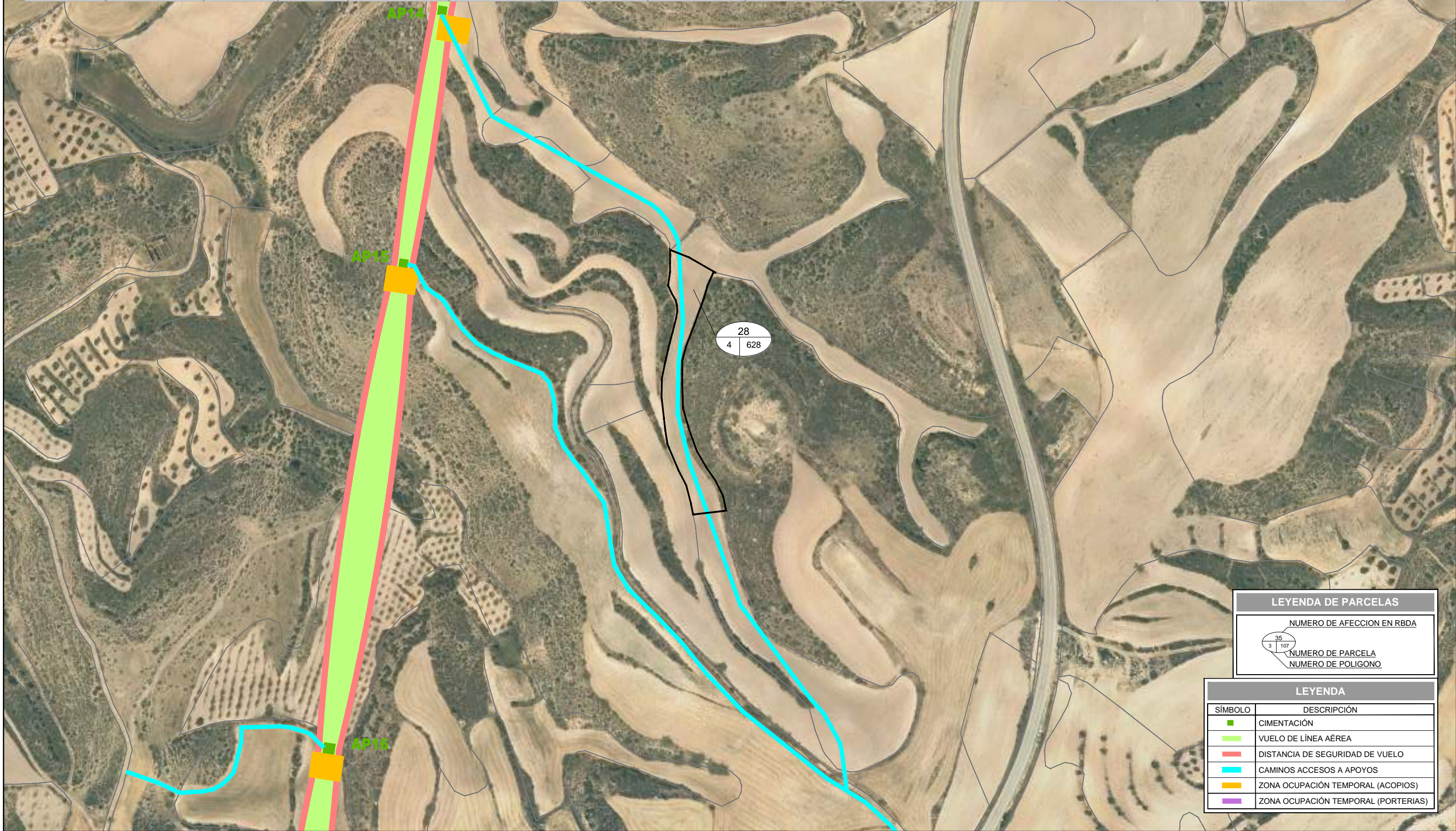
REVISIÓN	FECHA	DIBUJADO	REVISADO	APROBADO	DESCRIPCIÓN
A	MAYO 2021	S.C.G.	J.O.M.	J.L.O.	Versión inicial

LAAT 220 KV	PROYECTO	PROYECTO LAAT 220 KV - LÍNEA 6 TRAMO 2 TT.MM. de Híjar y Andorra (Teruel)	FORMATO	A3
	AUTOR	 FIRMA DEL INGENIERO TÉCNICO INDUSTRIAL (AL SERVICIO DE LA EMPRESA) JOSE LUIS OVELLEIRO MEDINA Colegiado n.º 1.937	TÍTULO	SEPARATA DECLARACIÓN DE UTILIDAD PÚBLICA POL. 4 PARC. 627 TM ANDORRA
			PLANO Nº	342016902-331507-051.27

LAAT 220KV LÍNEA 6 TRAMO 2



DATOS PARCELA						APOYOS		VUELO			OC. TEMPORAL		CAMINO DE ACCESO A APOYOS
ID. AFECCIÓN	REF. CATASTRAL	POLÍGONO	PARCELA	SUP. PARCELA (m ²)	TÉRMINO MUNICIPAL	ENUM.	SUP. AFECTADA (m ²)	AFECCIÓN LINEAL	SUP. AFECTADA (m ²)	ZONA DE NO EDIFICABILIDAD SUP. AFECTADA (m ²)	PORTERIAS SUP. AFECTADA (m ²)	ACOPIOS SUP. AFECTADA (m ²)	SUP. AFECTADA (m ²)
28	44025A00400628	4	628	4322	ANDORRA								637,65



LEYENDA DE PARCELAS	
	NUMERO DE AFECCION EN RBDA
	NUMERO DE PARCELA
	NUMERO DE POLIGONO

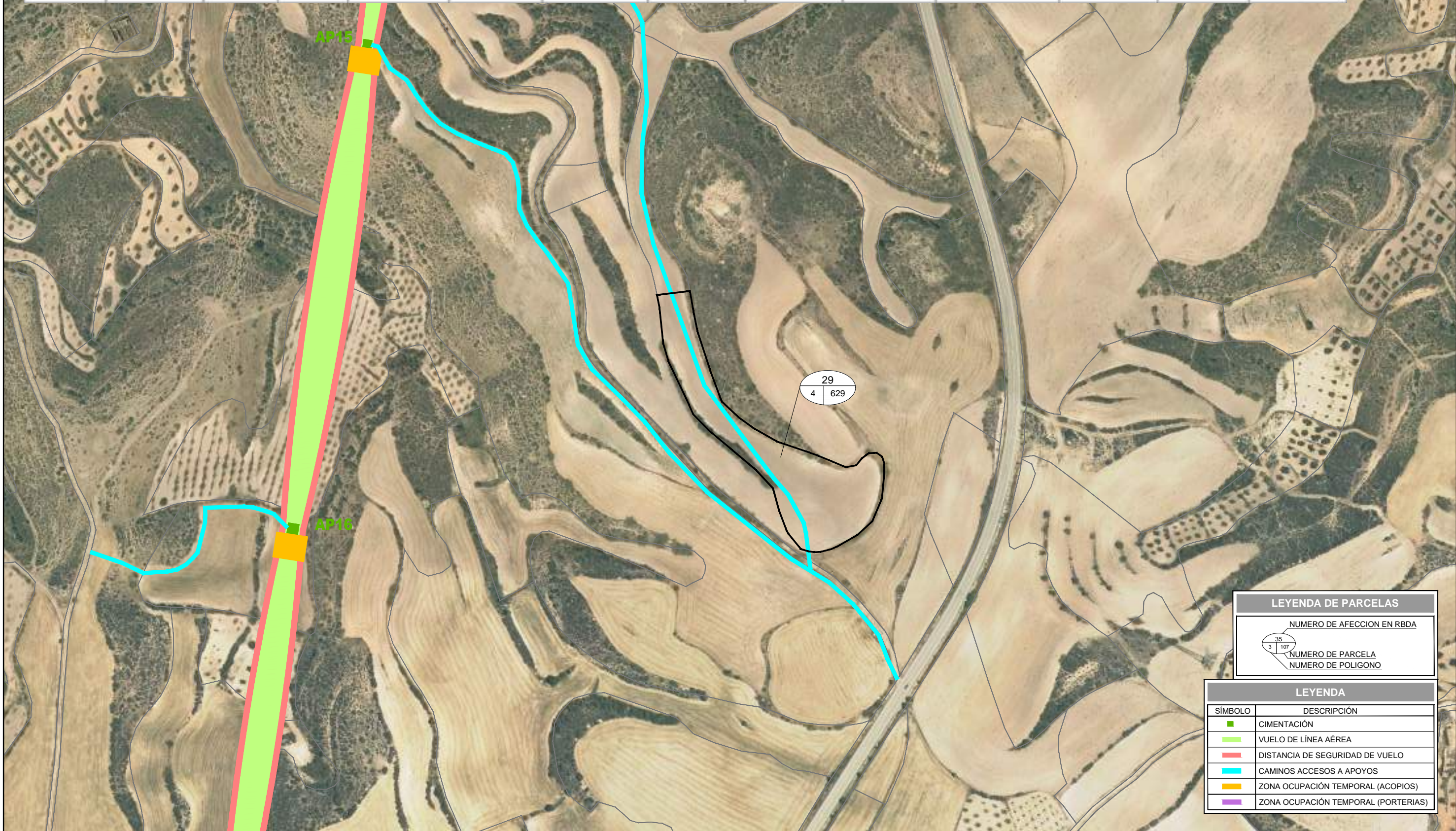
LEYENDA	
SÍMBOLO	DESCRIPCIÓN
	CIMENTACIÓN
	VUELO DE LÍNEA AÉREA
	DISTANCIA DE SEGURIDAD DE VUELO
	CAMINOS ACCESOS A APOYOS
	ZONA OCUPACIÓN TEMPORAL (ACOPIOS)
	ZONA OCUPACIÓN TEMPORAL (PORTERIAS)

REVISIÓN	FECHA	DIBUJADO	REVISADO	APROBADO	DESCRIPCIÓN
A	MAYO 2021	S.C.G.	J.O.M.	J.L.O.	Versión inicial

LAAT 220 KV	PROYECTO	PROYECTO LAAT 220 kV - LÍNEA 6 TRAMO 2 TT.MM. de Híjar y Andorra (Teruel)	FORMATO	A3
	AUTOR	 <small>FIRMA DEL INGENIERO TÉCNICO INDUSTRIAL</small> <small>(AL SERVICIO DE LA EMPRESA) JOSE LUIS OVELLEIRO MEDINA Colegiado n.º 1.937</small>	TÍTULO	SEPARATA DECLARACIÓN DE UTILIDAD PÚBLICA POL. 4 PARC. 628 TM ANDORRA
		PLANO Nº	342016902-331507-051.28	REVISIÓN

LAAT 220KV LÍNEA 6 TRAMO 2

DATOS PARCELA						APOYOS		VUELO			DC. TEMPORAL		CAMINO DE ACCESO A APOYOS
ID. AFECCIÓN	REF. CATASTRAL	POLÍGONO	PARCELA	SUP. PARCELA (m ²)	TÉRMINO MUNICIPAL	ENUM.	SUP. AFECTADA (m ²)	AFECCIÓN LINEAL	SUP. AFECTADA (m ²)	ZONA DE NO EDIFICABILIDAD SUP. AFECTADA (m ²)	PORTERIAS SUP. AFECTADA (m ²)	ACOPIOS SUP. AFECTADA (m ²)	SUP. AFECTADA (m ²)
29	44025A00400629	4	629	10152	ANDORRA								716,45



LEYENDA DE PARCELAS	
	NUMERO DE AFECCION EN RBDA
	NUMERO DE PARCELA
	NUMERO DE POLIGONO

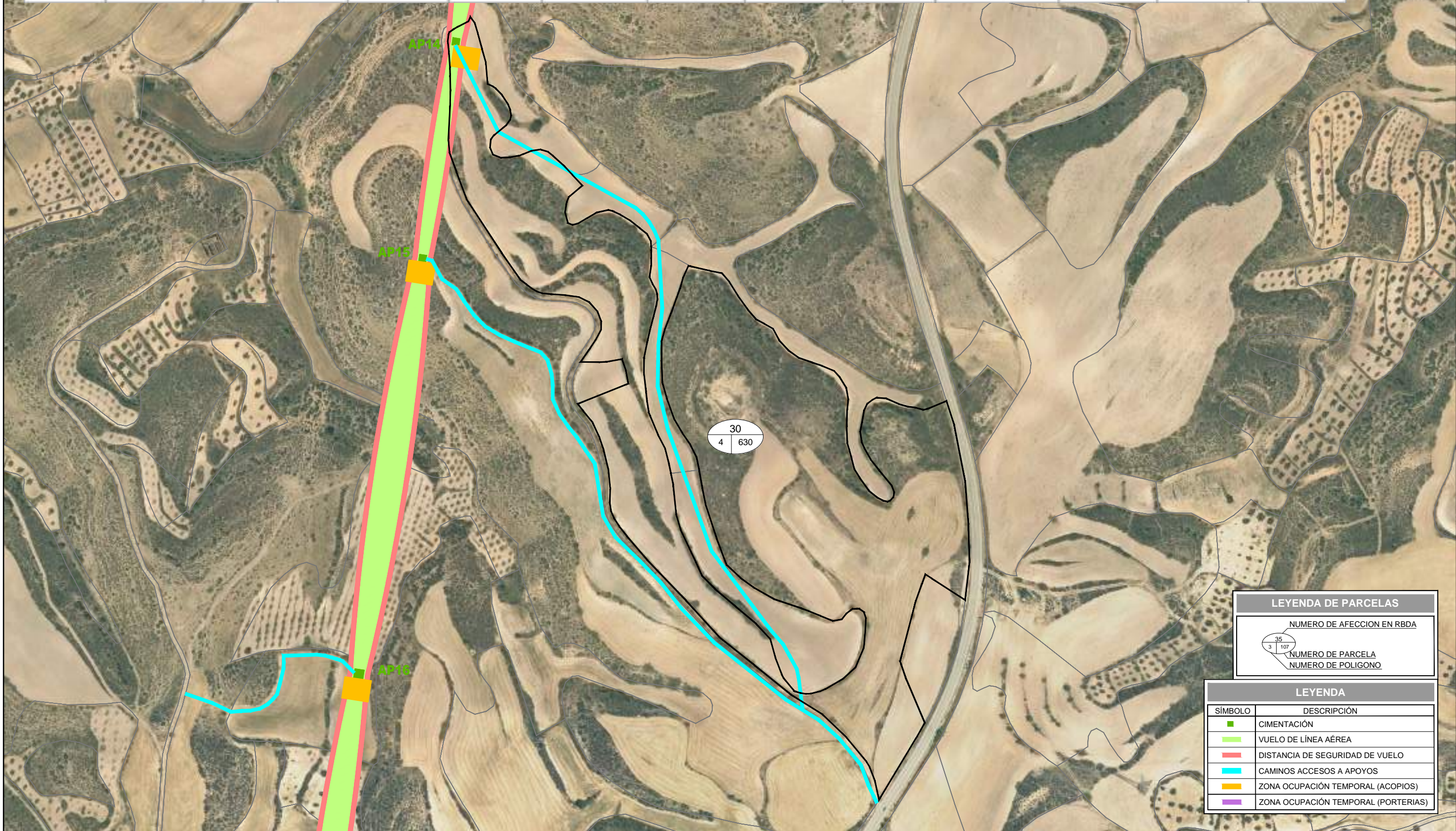
LEYENDA	
SÍMBOLO	DESCRIPCIÓN
	CIMENTACIÓN
	VUELO DE LÍNEA AÉREA
	DISTANCIA DE SEGURIDAD DE VUELO
	CAMINOS ACCESOS A APOYOS
	ZONA OCUPACIÓN TEMPORAL (ACOPIOS)
	ZONA OCUPACIÓN TEMPORAL (PORTERIAS)

REVISIÓN	FECHA	DIBUJADO	REVISADO	APROBADO	DESCRIPCIÓN
A	MAYO 2021	S.C.G.	J.O.M.	J.L.O.	Versión inicial

LAAT 220 KV	PROYECTO	PROYECTO LAAT 220 KV - LÍNEA 6 TRAMO 2 TT.MM. de Híjar y Andorra (Teruel)	FORMATO	A3
	AUTOR	 <small>FIRMA DEL INGENIERO TÉCNICO INDUSTRIAL</small> <small>AL SERVICIO DE LA EMPRESA</small> <small>JOSE LUIS OVELLEIRO MEDINA</small> <small>Colegiado n.º 1.937</small>	TÍTULO	SEPARATA DECLARACIÓN DE UTILIDAD PÚBLICA POL. 4 PARC. 629 TM ANDORRA
			PLANO Nº	342016902-331507-051.29

LAAT 220KV LÍNEA 6 TRAMO 2

DATOS PARCELA						APOYOS		VUELO			OC. TEMPORAL		CAMINO DE ACCESO A APOYOS
ID. AFECCIÓN	REF. CATASTRAL	POLIGONO	PARCELA	SUP. PARCELA (m ²)	TÉRMINO MUNICIPAL	ENUM.	SUP. AFECTADA (m ²)	AFECCIÓN LINEAL	SUP. AFECTADA (m ²)	ZONA DE NO EDIFICABILIDAD SUP. AFECTADA (m ²)	PORTERIAS SUP. AFECTADA (m ²)	ACOPIOS SUP. AFECTADA (m ²)	SUP. AFECTADA (m ²)
30	44025A00400630	4	630	103887	ANDORRA	AP14	71,84	50,39	572,30	1232,63		500	425,08



LEYENDA DE PARCELAS	
	NUMERO DE AFECCION EN RBDA
	NUMERO DE PARCELA
	NUMERO DE POLIGONO

LEYENDA	
SÍMBOLO	DESCRIPCIÓN
	CIMENTACIÓN
	VUELO DE LÍNEA AÉREA
	DISTANCIA DE SEGURIDAD DE VUELO
	CAMINOS ACCESOS A APOYOS
	ZONA OCUPACIÓN TEMPORAL (ACOPIOS)
	ZONA OCUPACIÓN TEMPORAL (PORTERIAS)

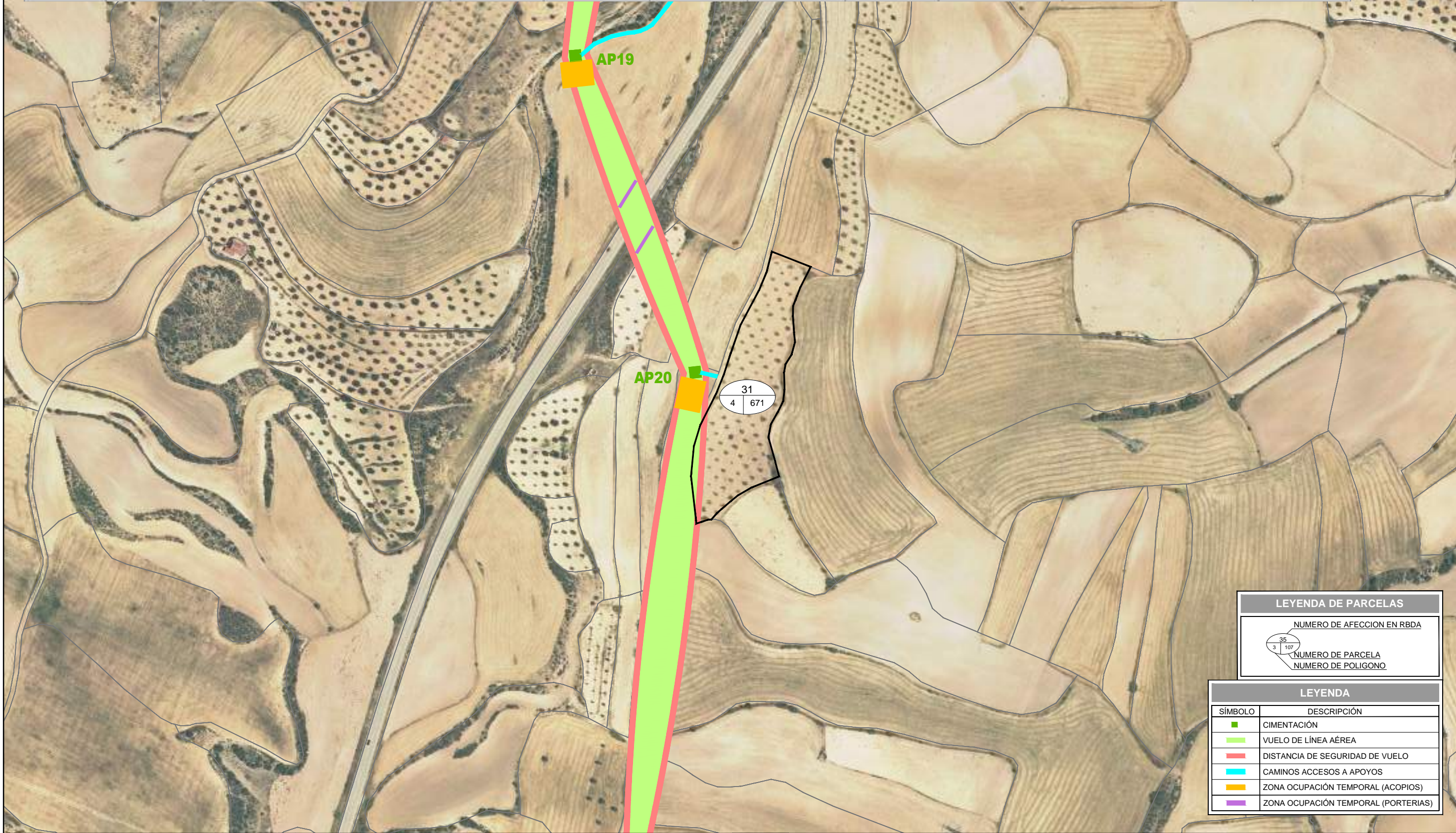
REVISIÓN	FECHA	DIBUJADO	REVISADO	APROBADO	DESCRIPCIÓN
A	MAYO 2021	S.C.G.	J.O.M.	J.L.O.	Versión inicial

LAAT 220 KV	PROYECTO	PROYECTO LAAT 220 KV - LÍNEA 6 TRAMO 2 TT.MM. de Híjar y Andorra (Teruel)	FORMATO	A3
	AUTOR	 INGENIERIA Y PROYECTOS	TÍTULO	SEPARATA DECLARACIÓN DE UTILIDAD PÚBLICA POL. 4 PARC. 630 TM ANDORRA
		FIRMA DEL INGENIERO TÉCNICO INDUSTRIAL AL SERVICIO DE LA EMPRESA JOSE LUIS OVELLEIRO MEDINA Colegiado n.º 1.937	PLANO Nº	342016902-331507-051.30
			ESCALA	1/3.500
			REVISIÓN	A

LAAT 220KV LÍNEA 6 TRAMO 2



DATOS PARCELA						APOYOS		VUELO			OC. TEMPORAL		CAMINO DE ACCESO A APOYOS
ID. AFECCIÓN	REF. CATASTRAL	POLIGONO	PARCELA	SUP. PARCELA (m ²)	TÉRMINO MUNICIPAL	ENUM.	SUP. AFECTADA (m ²)	AFECCIÓN LINEAL	SUP. AFECTADA (m ²)	ZONA DE NO EDIFICABILIDAD SUP. AFECTADA (m ²)	PORTERIAS SUP. AFECTADA (m ²)	ACOPIOS SUP. AFECTADA (m ²)	SUP. AFECTADA (m ²)
31	44025A00400671	4	671	9772	ANDORRA				222,55	634,10			



LEYENDA DE PARCELAS	
	NUMERO DE AFECCION EN RBDA
	NUMERO DE PARCELA
	NUMERO DE POLIGONO

LEYENDA	
SÍMBOLO	DESCRIPCIÓN
	CIMENTACIÓN
	VUELO DE LÍNEA AÉREA
	DISTANCIA DE SEGURIDAD DE VUELO
	CAMINOS ACCESOS A APOYOS
	ZONA OCUPACIÓN TEMPORAL (ACOPIOS)
	ZONA OCUPACIÓN TEMPORAL (PORTERIAS)

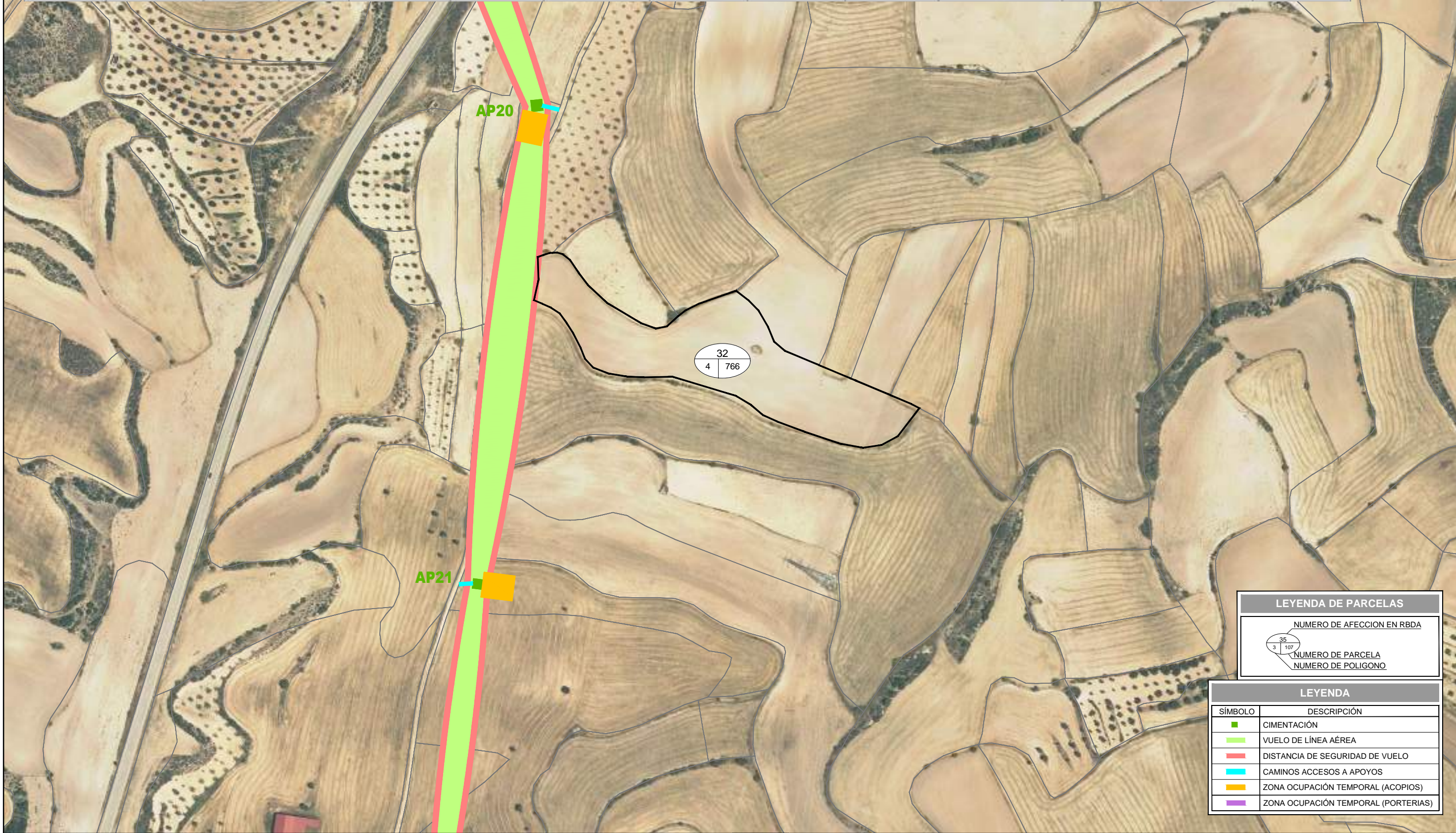
REVISIÓN	FECHA	DIBUJADO	REVISADO	APROBADO	DESCRIPCIÓN
A	MAYO 2021	S.C.G.	J.O.M.	J.L.O.	Versión inicial

LAAT 220 KV	PROYECTO	PROYECTO LAAT 220 KV - LÍNEA 6 TRAMO 2 TT.MM. de Híjar y Andorra (Teruel)		FORMATO	A3
	AUTOR	 INGENIERIA Y PROYECTOS	FIRMA DEL INGENIERO TÉCNICO INDUSTRIAL AL SERVICIO DE LA EMPRESA JOSE LUIS OVELLEIRO MEDINA Colegiado n.º 1.937	TÍTULO	SEPARATA DECLARACIÓN DE UTILIDAD PÚBLICA POL. 4 PARC. 671 TM ANDORRA
				PLANO Nº	342016902-331507-051.31

LAAT 220KV LÍNEA 6 TRAMO 2



DATOS PARCELA						APOYOS		VUELO			OC. TEMPORAL		CAMINO DE ACCESO A APOYOS
ID. AFECCIÓN	REF. CATASTRAL	POLIGONO	PARCELA	SUP. PARCELA (m ²)	TÉRMINO MUNICIPAL	ENUM.	SUP. AFECTADA (m ²)	AFECCIÓN LINEAL	SUP. AFECTADA (m ²)	ZONA DE NO EDIFICABILIDAD SUP. AFECTADA (m ²)	PORTERIAS SUP. AFECTADA (m ²)	ACOPIOS SUP. AFECTADA (m ²)	SUP. AFECTADA (m ²)
32	44025A00400766	4	766	16691	ANDORRA					64,29			



LEYENDA DE PARCELAS

	NUMERO DE AFECCION EN RBDA
	NUMERO DE PARCELA
	NUMERO DE POLIGONO

LEYENDA

SÍMBOLO	DESCRIPCIÓN
	CIMENTACIÓN
	VUELO DE LÍNEA AÉREA
	DISTANCIA DE SEGURIDAD DE VUELO
	CAMINOS ACCESOS A APOYOS
	ZONA OCUPACIÓN TEMPORAL (ACOPIOS)
	ZONA OCUPACIÓN TEMPORAL (PORTERIAS)

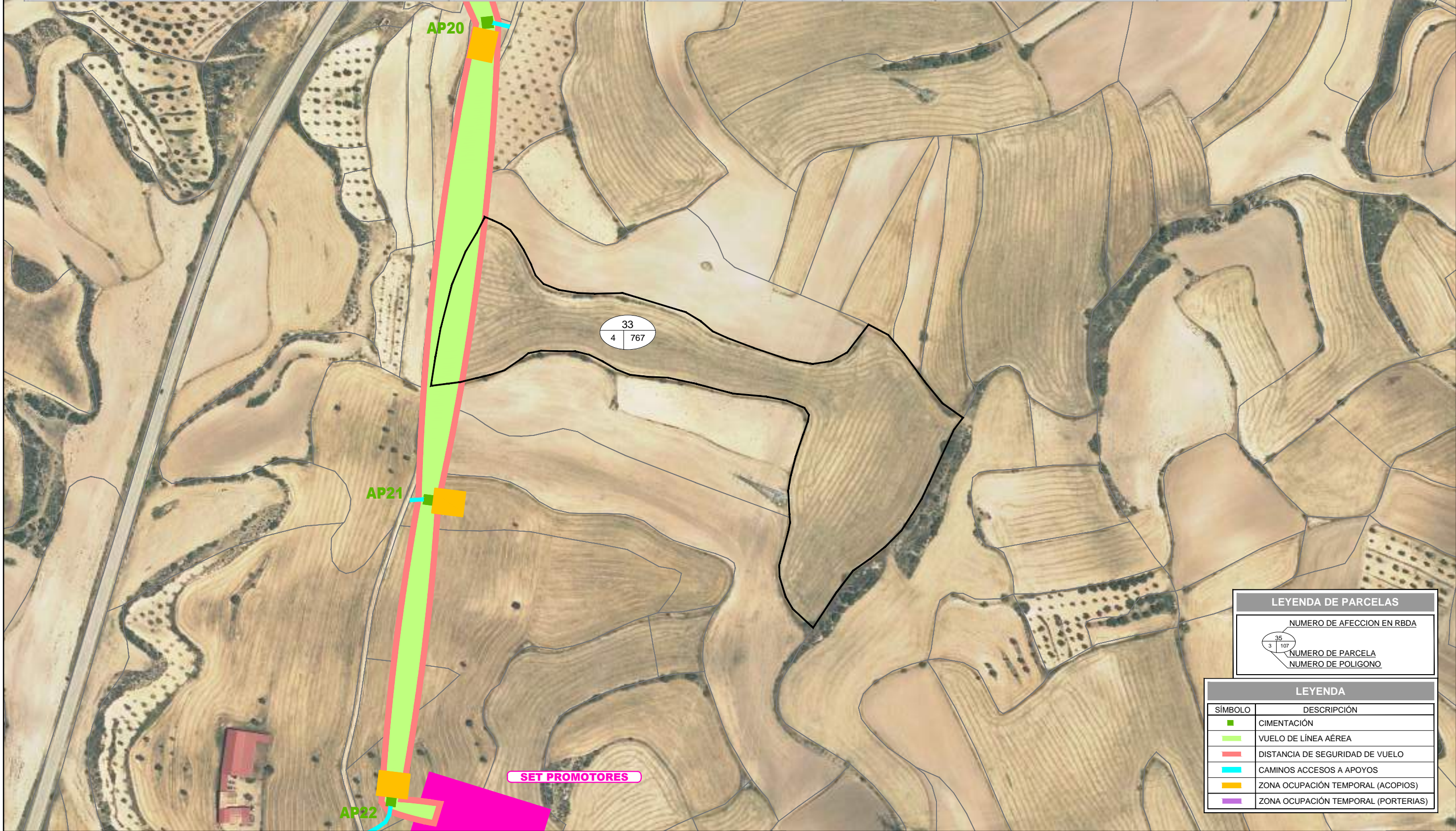
REVISIÓN	FECHA	DIBUJADO	REVISADO	APROBADO	DESCRIPCIÓN
A	MAYO 2021	S.C.G.	J.O.M.	J.L.O.	Versión inicial

LAAT 220 KV	PROYECTO	PROYECTO LAAT 220 kV - LÍNEA 6 TRAMO 2 TT.MM. de Híjar y Andorra (Teruel)	FORMATO	A3
	AUTOR	 <small>FIRMA DEL INGENIERO TÉCNICO INDUSTRIAL</small> <small>AL SERVICIO DE LA EMPRESA</small> JOSE LUIS OVELLEIRO MEDINA <small>Colegiado n.º 1.937</small>	TÍTULO	SEPARATA DECLARACIÓN DE UTILIDAD PÚBLICA POL. 4 PARC. 766 TM ANDORRA
			PLANO Nº	342016902-331507-051.32

LAAT 220KV LÍNEA 6 TRAMO 2



DATOS PARCELA						APOYOS		VUELO			OC. TEMPORAL		CAMINO DE ACCESO A APOYOS
ID. AFECCIÓN	REF. CATASTRAL	POLIGONO	PARCELA	SUP. PARCELA (m ²)	TÉRMINO MUNICIPAL	ENUM.	SUP. AFECTADA (m ²)	AFECCIÓN LINEAL	SUP. AFECTADA (m ²)	ZONA DE NO EDIFICABILIDAD SUP. AFECTADA (m ²)	PORTERIAS SUP. AFECTADA (m ²)	ACOPIOS SUP. AFECTADA (m ²)	SUP. AFECTADA (m ²)
33	44025A00400767	4	767	38221	ANDORRA			89,79	2122,05	2781,73			



LEYENDA DE PARCELAS	
	NUMERO DE AFECCION EN RBDA NUMERO DE PARCELA NUMERO DE POLIGONO

LEYENDA	
SÍMBOLO	DESCRIPCIÓN
	CIMENTACIÓN
	VUELO DE LÍNEA AÉREA
	DISTANCIA DE SEGURIDAD DE VUELO
	CAMINOS ACCESOS A APOYOS
	ZONA OCUPACIÓN TEMPORAL (ACOPIOS)
	ZONA OCUPACIÓN TEMPORAL (PORTERIAS)

REVISIÓN	FECHA	DIBUJADO	REVISADO	APROBADO	DESCRIPCIÓN
A	MAYO 2021	S.C.G.	J.O.M.	J.L.O.	Versión inicial

LAAT 220 KV	PROYECTO	PROYECTO LAAT 220 kV - LÍNEA 6 TRAMO 2 TT.MM. de Híjar y Andorra (Teruel)	FORMATO	A3
	AUTOR	 FIRMA DEL INGENIERO TÉCNICO INDUSTRIAL (AL SERVICIO DE LA EMPRESA) JOSE LUIS OVELLEIRO MEDINA Colegiado n.º 1.937	TÍTULO	SEPARATA DECLARACIÓN DE UTILIDAD PÚBLICA POL. 4 PARC. 767 TM ANDORRA
			PLANO Nº	342016902-331507-051.33