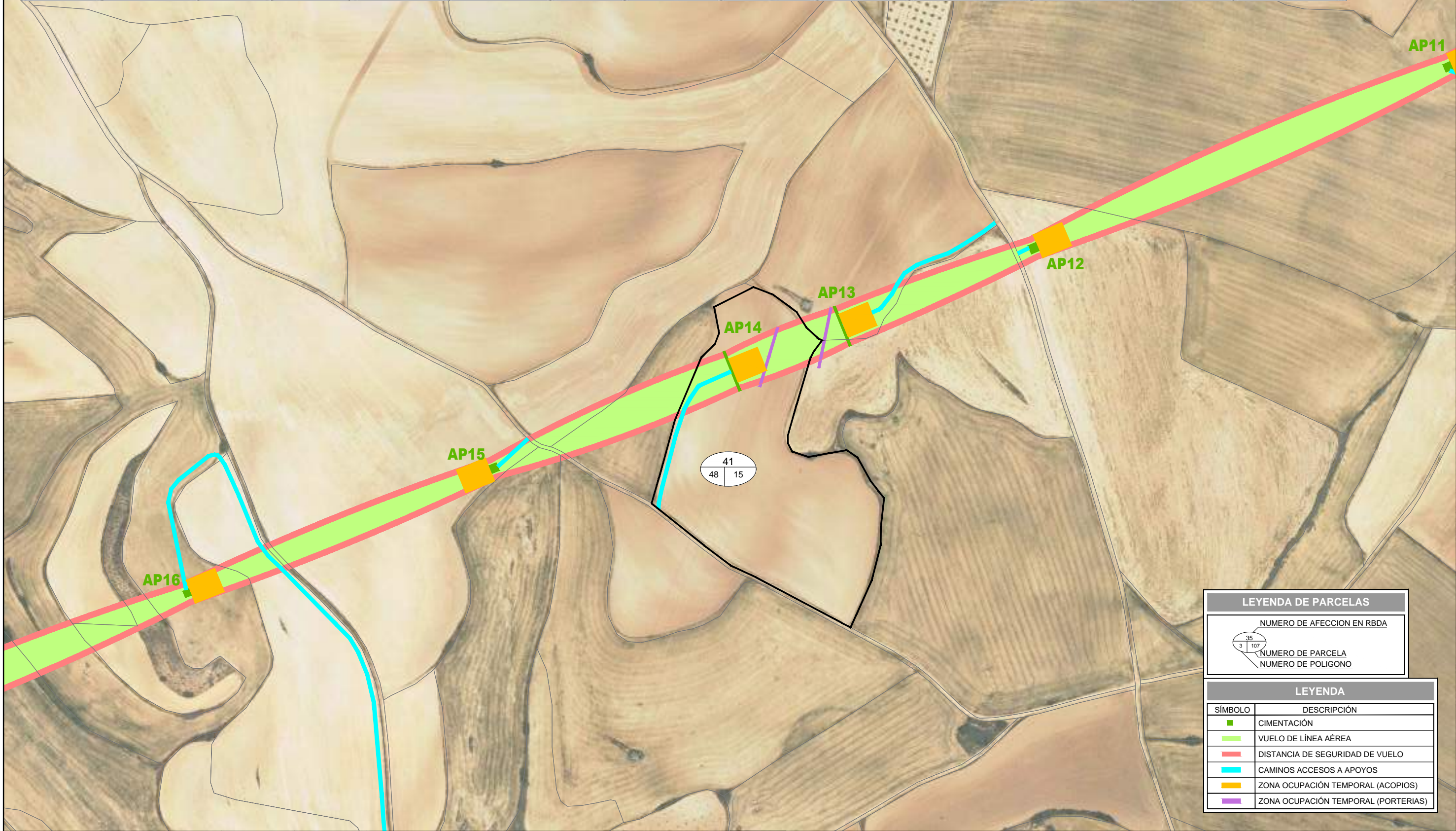


LÍNEA AÉREA 220 KV LÍNEA 6 TRAMO 1



DATOS PARCELA						APOYOS		VUELO			OC. TEMPORAL		CAMINO DE ACCESO A APOYOS
ID. AFECCIÓN	REF. CATASTRAL	POLIGONO	PARCELA	SUP. PARCELA (m ²)	TÉRMINO MUNICIPAL	ENUM.	SUP. AFECTADA (m ²)	AFECC. LINEAL (m)	SUP. AFECTADA (m ²)	ZONA DE NO EDIFICABILIDAD SUP. AFECTADA (m ²)	PORTERIAS SUP. AFECTADA (m ²)	ACOPIOS SUP. AFECTADA (m ²)	SUP. AFECTADA (m ²)
41	44128A04800015	48	15	28150	HIJAR	AP14	105,93	111,66	2.906,14	3.933,61	100,00	500,00	399,94



LEYENDA DE PARCELAS	
	NUMERO DE AFECCION EN RBDA
	NUMERO DE PARCELA NUMERO DE POLIGONO

LEYENDA	
SÍMBOLO	DESCRIPCIÓN
	CIMENTACIÓN
	VUELO DE LÍNEA AÉREA
	DISTANCIA DE SEGURIDAD DE VUELO
	CAMINOS ACCESOS A APOYOS
	ZONA OCUPACIÓN TEMPORAL (ACOPIOS)
	ZONA OCUPACIÓN TEMPORAL (PORTERIAS)

REVISIÓN	FECHA	DIBUJADO	REVISADO	APROBADO	DESCRIPCIÓN
A	MAYO 2021	S.C.G.	J.O.M.	J.L.O.	Versión inicial

LAAT 220 KV	PROYECTO	PROYECTO LAAT 220 KV LÍNEA 6 - TRAMO 1 TT.MM. de Hijar y Alcañiz (Teruel)	FORMATO	A3
	AUTOR	 INGENIERIA Y PROYECTOS	TÍTULO	SEPARATA DECLARACIÓN DE UTILIDAD PÚBLICA POL. 48 PARC. 15 TM HIJAR
		FIRMA DEL INGENIERO TÉCNICO INDUSTRIAL (AL SERVICIO DE LA EMPRESA) JOSE LUIS OVELLEIRO MEDINA Colegiado n.º 1.937	PLANO Nº	342016902-330509-051.41
			ESCALA	1/3.000
			REVISIÓN	A

LÍNEA AÉREA 220 KV LÍNEA 6 TRAMO 1



DATOS PARCELA						APOYOS		VUELO			OC. TEMPORAL		CAMINO DE ACCESO A APOYOS
ID. AFECCIÓN	REF. CATASTRAL	POLIGONO	PARCELA	SUP. PARCELA (m ²)	TÉRMINO MUNICIPAL	ENUM.	SUP. AFECTADA (m ²)	AFECC. LINEAL (m)	SUP. AFECTADA (m ²)	ZONA DE NO EDIFICABILIDAD SUP. AFECTADA (m ²)	PORTERIAS SUP. AFECTADA (m ²)	ACOPIOS SUP. AFECTADA (m ²)	SUP. AFECTADA (m ²)
42	44128A04800016	48	16	20255	HIJAR	AP13	17,57	103,43	2.087,39	3.368,63	45,59		



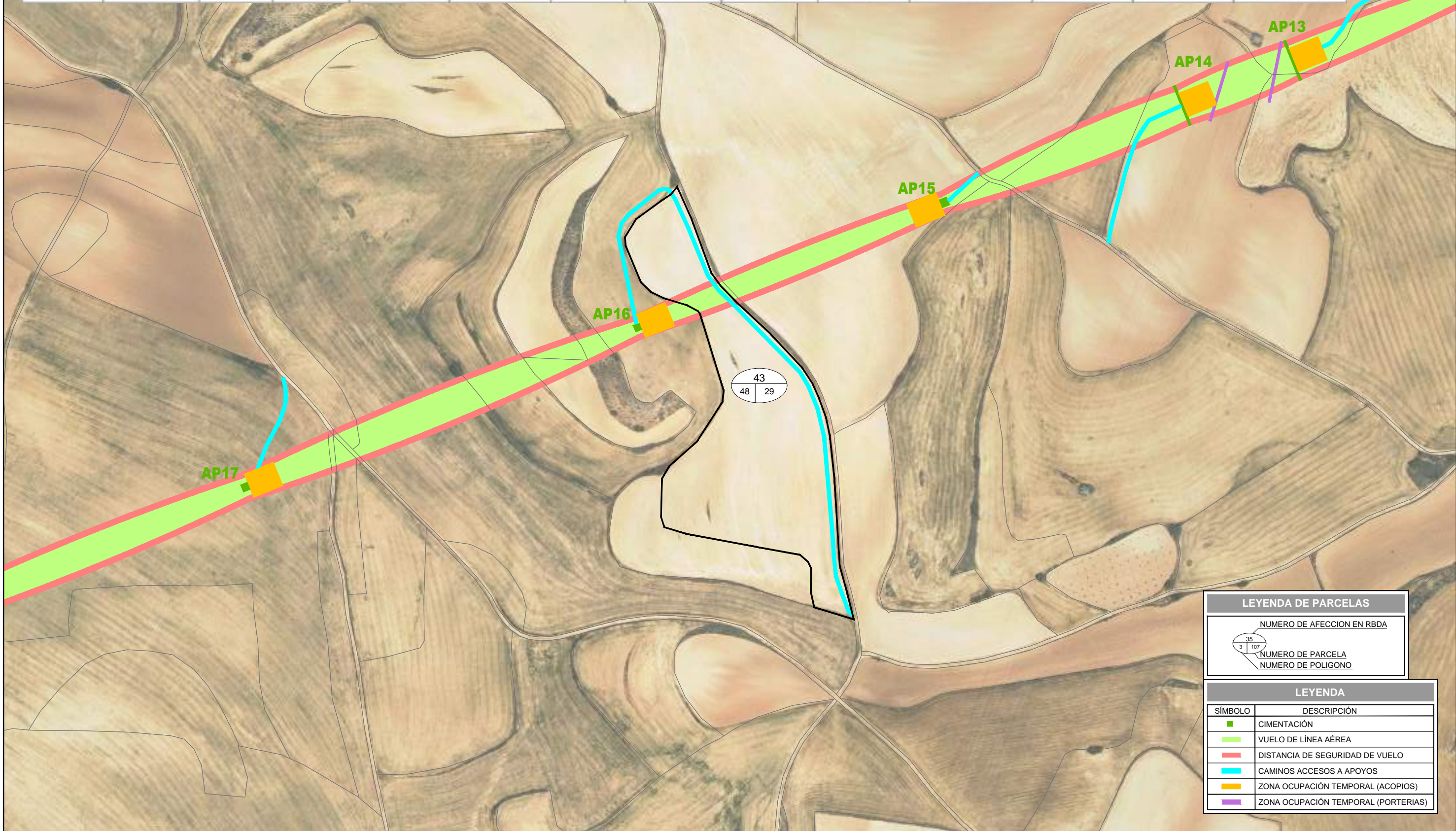
LEYENDA DE PARCELAS	
	NUMERO DE AFECCION EN RBDA
	NUMERO DE PARCELA
	NUMERO DE POLIGONO

LEYENDA	
SÍMBOLO	DESCRIPCIÓN
	CIMENTACIÓN
	VUELO DE LÍNEA AÉREA
	DISTANCIA DE SEGURIDAD DE VUELO
	CAMINOS ACCESOS A APOYOS
	ZONA OCUPACIÓN TEMPORAL (ACOPIOS)
	ZONA OCUPACIÓN TEMPORAL (PORTERIAS)

						LAAT 220 KV	PROYECTO	PROYECTO LAAT 220 KV LÍNEA 6 - TRAMO 1 TT.MM. de Hizar y Alcañiz (Teruel)	FORMATO	A3		
							AUTOR	INGENIERIA Y PROYECTOS	TÍTULO	SEPARATA DECLARACIÓN DE UTILIDAD PÚBLICA POL. 48 PARC. 16 TM HIJAR	ESCALA	1/3.000
								FIRMA DEL INGENIERO TÉCNICO INDUSTRIAL 	TÍTULO	SEPARATA DECLARACIÓN DE UTILIDAD PÚBLICA POL. 48 PARC. 16 TM HIJAR	REVISIÓN	A
								(AL SERVICIO DE LA EMPRESA) JOSE LUIS OVELLEIRO MEDINA Colegiado n.º 1.937	PLANO Nº	342016902-330509-051.42		
A	MAYO 2021	S.C.G.	J.O.M.	J.L.O.	Versión inicial							
REVISIÓN	FECHA	DIBUJADO	REVISADO	APROBADO	DESCRIPCIÓN							

LÍNEA AÉREA 220 KV LÍNEA 6 TRAMO 1

DATOS PARCELA						APOYOS		VUELO			OC. TEMPORAL		CAMINO DE ACCESO A APOYOS
ID. AFECCIÓN	REF. CATASTRAL	POLIGONO	PARCELA	SUP. PARCELA (m ²)	TÉRMINO MUNICIPAL	ENUM.	SUP. AFECTADA (m ²)	AFECC. LINEAL (m)	SUP. AFECTADA (m ²)	ZONA DE NO EDIFICABILIDAD SUP. AFECTADA (m ²)	PORTERIAS SUP. AFECTADA (m ²)	ACOPIOS SUP. AFECTADA (m ²)	SUP. AFECTADA (m ²)
43	44128A04800029	48	29	24730	HIJAR			32,09	490,33	840,13			1.148,05



LEYENDA DE PARCELAS

NUMERO DE AFECCION EN RBDA
 35
 3 107
 NUMERO DE PARCELA
 NUMERO DE POLIGONO

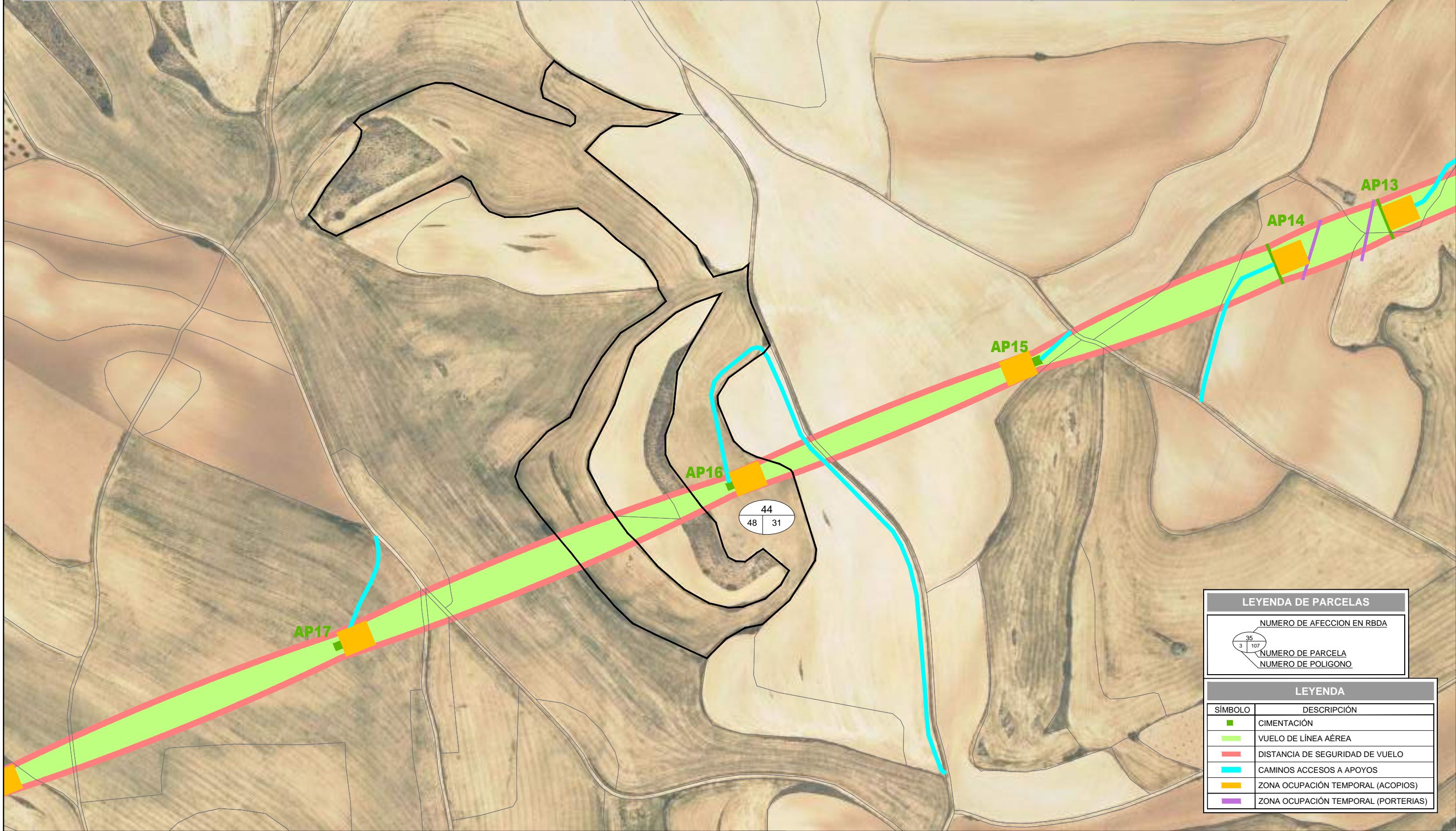
LEYENDA

SÍMBOLO	DESCRIPCIÓN
■	CIMENTACIÓN
▬	VUELO DE LÍNEA AÉREA
▬	DISTANCIA DE SEGURIDAD DE VUELO
▬	CAMINOS ACCESOS A APOYOS
▬	ZONA OCUPACIÓN TEMPORAL (ACOPIOS)
▬	ZONA OCUPACIÓN TEMPORAL (PORTERIAS)

						LAAT 220 KV	PROYECTO	PROYECTO LAAT 220 KV LÍNEA 6 - TRAMO 1 TT.MM. de Hijar y Alcañiz (Teruel)	FORMATO	A3		
							AUTOR	FIRMA DEL INGENIERO TÉCNICO INDUSTRIAL AL SERVICIO DE LA EMPRESA JOSE LUIS OVELLEIRO MEDINA Colegiado n.º 1.937	TÍTULO	SEPARATA DECLARACIÓN DE UTILIDAD PÚBLICA POL. 48 PARC. 29 TM HIJAR	ESCALA	1/3.000
									PLANO Nº	342016902-330509-051.43	REVISIÓN	A
A	MAYO 2021	S.C.G.	J.O.M.	J.L.O.	Versión inicial							
REVISIÓN	FECHA	DIBUJADO	REVISADO	APROBADO	DESCRIPCIÓN							

LÍNEA AÉREA 220 KV LÍNEA 6 TRAMO 1

DATOS PARCELA						APOYOS		VUELO			OC. TEMPORAL		CAMINO DE ACCESO A APOYOS
ID. AFECCIÓN	REF. CATASTRAL	POLIGONO	PARCELA	SUP. PARCELA (m ²)	TÉRMINO MUNICIPAL	ENUM.	SUP. AFECTADA (m ²)	AFECC. LINEAL (m)	SUP. AFECTADA (m ²)	ZONA DE NO EDIFICABILIDAD SUP. AFECTADA (m ²)	PORTERIAS SUP. AFECTADA (m ²)	ACOPIOS SUP. AFECTADA (m ²)	SUP. AFECTADA (m ²)
44	44128A04800031	48	31	52640	HIJAR	AP16	49,25	121,91	1.986,60	3.191,89		500,00	404,96



LEYENDA DE PARCELAS

NUMERO DE AFECCION EN RBDA
 35
 3 107
 NUMERO DE PARCELA
 NUMERO DE POLIGONO

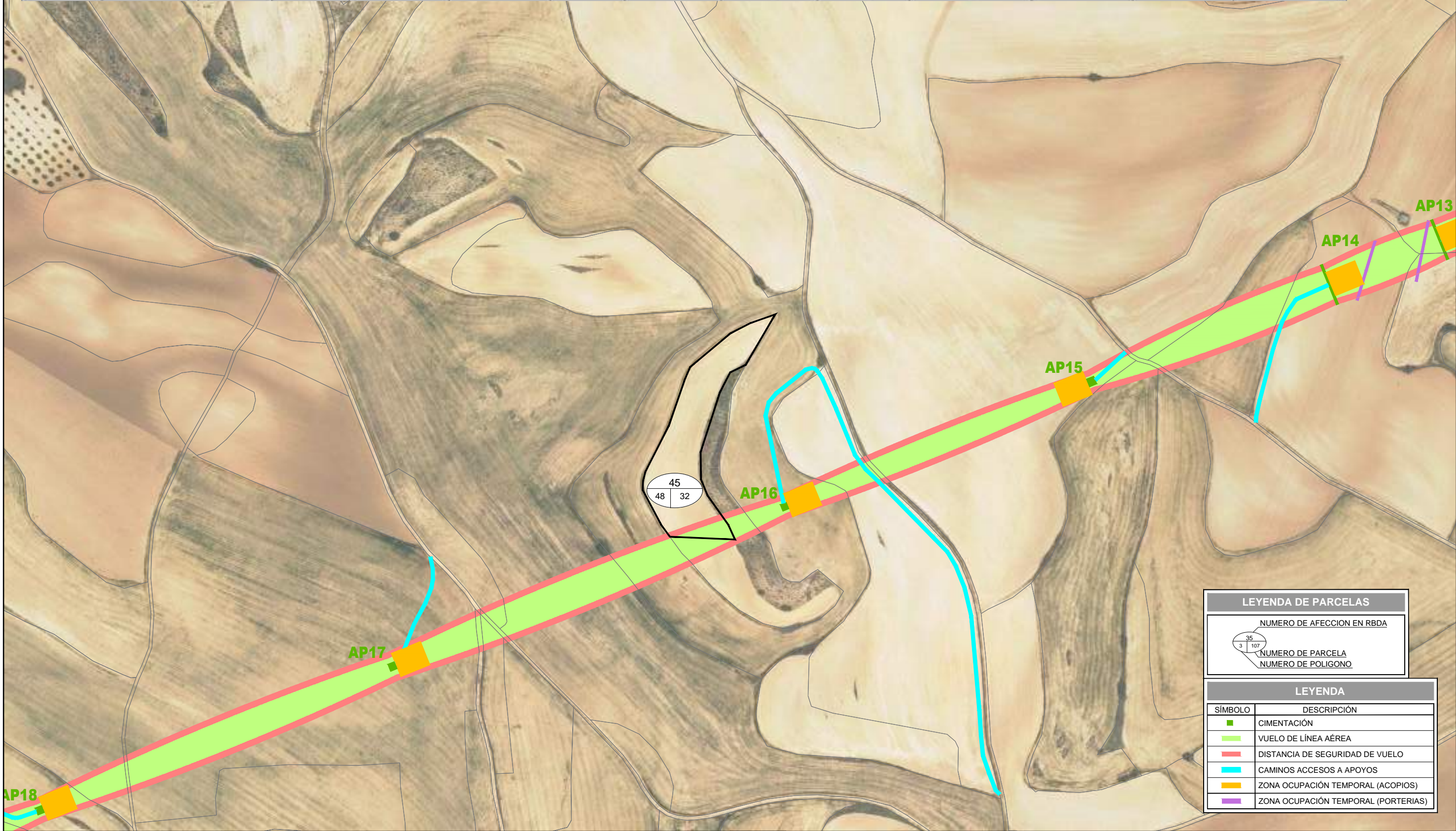
LEYENDA

SÍMBOLO	DESCRIPCIÓN
■	CIMENTACIÓN
▬	VUELO DE LÍNEA AÉREA
▬	DISTANCIA DE SEGURIDAD DE VUELO
▬	CAMINOS ACCESOS A APOYOS
■	ZONA OCUPACIÓN TEMPORAL (ACOPIOS)
▬	ZONA OCUPACIÓN TEMPORAL (PORTERIAS)

						LAAT 220 KV	PROYECTO	PROYECTO LAAT 220 KV LÍNEA 6 - TRAMO 1 TT.MM. de Hijar y Alcañiz (Teruel)	FORMATO	A3	
							AUTOR	FIRMA DEL INGENIERO TÉCNICO INDUSTRIAL JOSE LUIS OVELLEIRO MEDINA Colegiado n.º 1.937	TÍTULO	SEPARATA DECLARACIÓN DE UTILIDAD PÚBLICA POL. 48 PARC. 31 TM HIJAR	ESCALA
A	MAYO 2021	S.C.G.	J.O.M.	J.L.O.	Descripción		PLANO Nº	342016902-330509-051.44	REVISIÓN	A	
REVISIÓN	FECHA	DIBUJADO	REVISADO	APROBADO	DESCRIPCIÓN						

LÍNEA AÉREA 220 KV LÍNEA 6 TRAMO 1

DATOS PARCELA						APOYOS		VUELO			OC. TEMPORAL		CAMINO DE ACCESO A APOYOS
ID. AFECCIÓN	REF. CATASTRAL	POLIGONO	PARCELA	SUP. PARCELA (m ²)	TÉRMINO MUNICIPAL	ENUM.	SUP. AFECTADA (m ²)	AFECC. LINEAL (m)	SUP. AFECTADA (m ²)	ZONA DE NO EDIFICABILIDAD SUP. AFECTADA (m ²)	PORTERIAS SUP. AFECTADA (m ²)	ACOPIOS SUP. AFECTADA (m ²)	SUP. AFECTADA (m ²)
45	44128A04800032	48	32	6626	HIJAR			20,15	379,13	605,73			



LEYENDA DE PARCELAS	
	NUMERO DE AFECCION EN RBDA
	NUMERO DE PARCELA
	NUMERO DE POLIGONO

LEYENDA	
SÍMBOLO	DESCRIPCIÓN
	CIMENTACIÓN
	VUELO DE LÍNEA AÉREA
	DISTANCIA DE SEGURIDAD DE VUELO
	CAMINOS ACCESOS A APOYOS
	ZONA OCUPACIÓN TEMPORAL (ACOPIOS)
	ZONA OCUPACIÓN TEMPORAL (PORTERIAS)

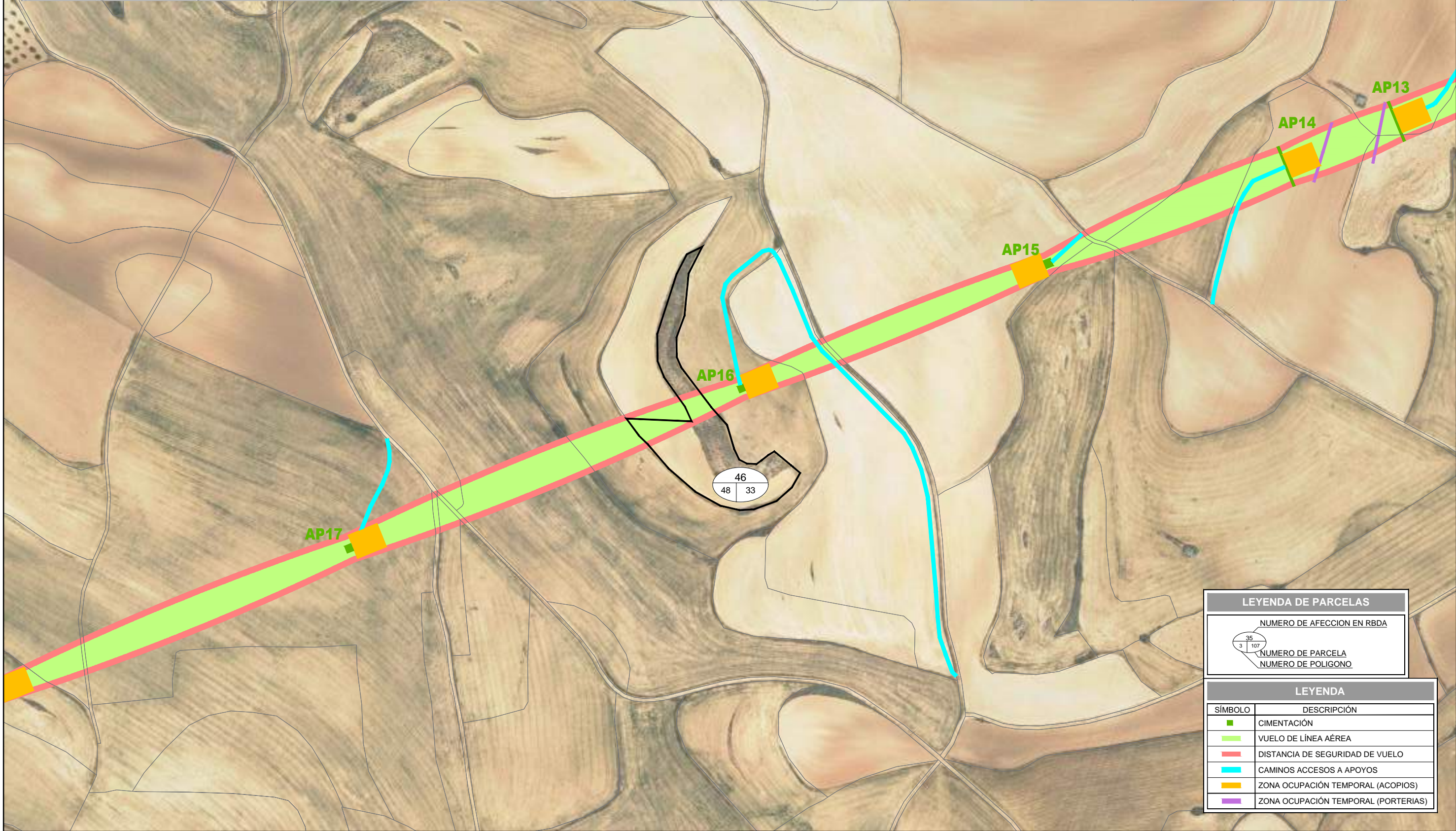
REVISIÓN	FECHA	DIBUJADO	REVISADO	APROBADO	DESCRIPCIÓN
A	MAYO 2021	S.C.G.	J.O.M.	J.L.O.	Versión inicial

LAAT 220 KV	PROYECTO	PROYECTO LAAT 220 KV LÍNEA 6 - TRAMO 1 TT.MM. de Hijar y Alcañiz (Teruel)		FORMATO	A3	
	AUTOR		TÍTULO	SEPARATA DECLARACIÓN DE UTILIDAD PÚBLICA POL. 48 PARC. 32 TM HIJAR		
		FIRMA DEL INGENIERO TÉCNICO INDUSTRIAL AL SERVICIO DE LA EMPRESA JOSE LUIS OVELLEIRO MEDINA Colegiado n.º 1.937	PLANO Nº	342016902-330509-051.45		REVISIÓN

LÍNEA AÉREA 220 KV LÍNEA 6 TRAMO 1



DATOS PARCELA						APOYOS		VUELO			OC. TEMPORAL		CAMINO DE ACCESO A APOYOS
ID. AFECCIÓN	REF. CATASTRAL	POLIGONO	PARCELA	SUP. PARCELA (m ²)	TÉRMINO MUNICIPAL	ENUM.	SUP. AFECTADA (m ²)	AFECC. LINEAL (m)	SUP. AFECTADA (m ²)	ZONA DE NO EDIFICABILIDAD SUP. AFECTADA (m ²)	PORTERIAS SUP. AFECTADA (m ²)	ACOPIOS SUP. AFECTADA (m ²)	SUP. AFECTADA (m ²)
46	44128A04800033	48	33	7580	HIJAR			42,23	742,95	1.134,40			



LEYENDA DE PARCELAS

NUMERO DE AFECCION EN RBDA

NUMERO DE PARCELA

NUMERO DE POLIGONO

LEYENDA

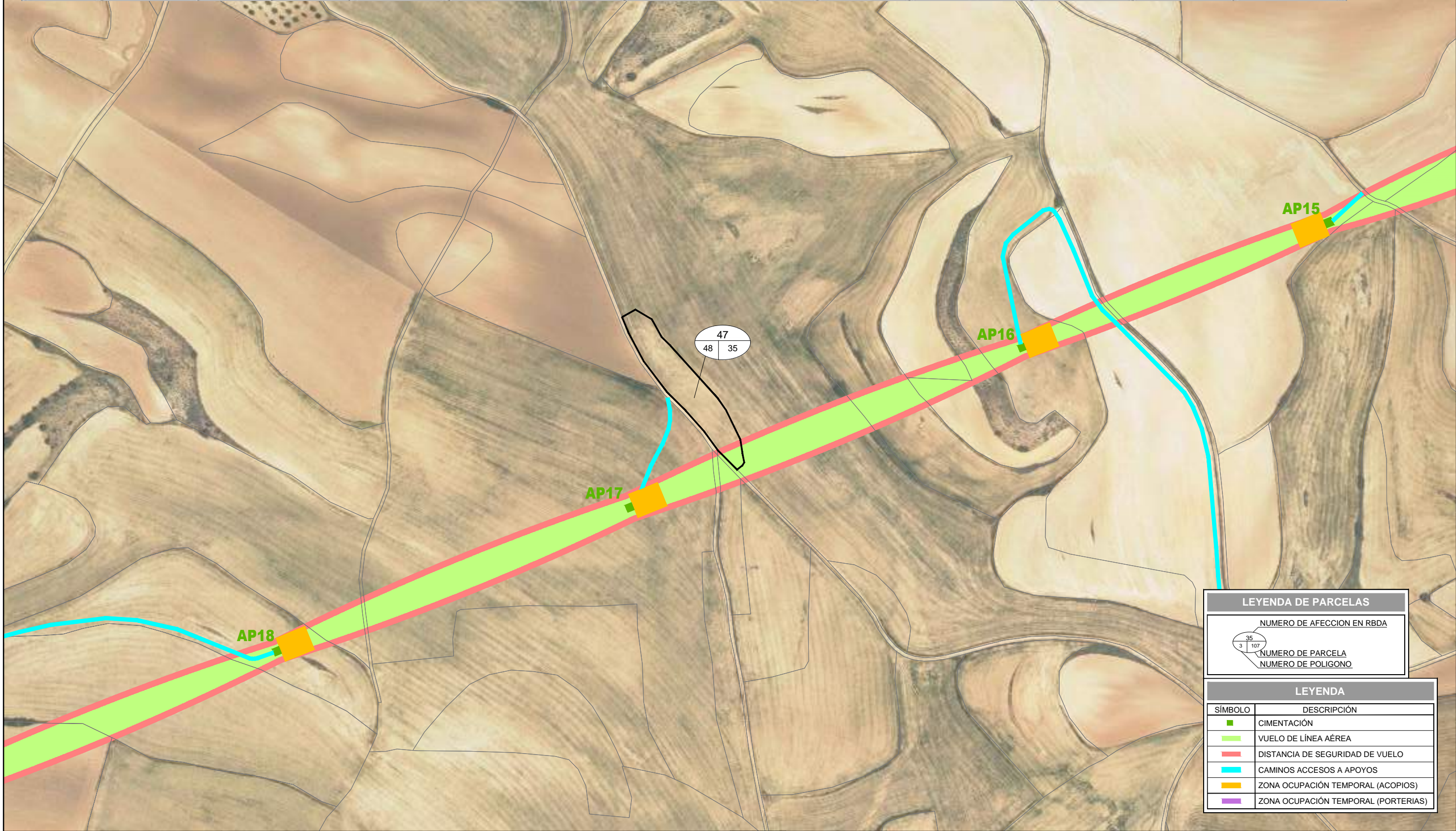
SÍMBOLO	DESCRIPCIÓN
■	CIMENTACIÓN
▬	VUELO DE LÍNEA AÉREA
▬	DISTANCIA DE SEGURIDAD DE VUELO
▬	CAMINOS ACCESOS A APOYOS
■	ZONA OCUPACIÓN TEMPORAL (ACOPIOS)
■	ZONA OCUPACIÓN TEMPORAL (PORTERIAS)

						LAAT 220 KV	PROYECTO	PROYECTO LAAT 220 KV LÍNEA 6 - TRAMO 1 TT.MM. de Hijar y Alcañiz (Teruel)		FORMATO	A3			
							AUTOR	 FIRMA DEL INGENIERO TÉCNICO INDUSTRIAL JOSE LUIS OVELLEIRO MEDINA Colegiado n.º 1.937		TÍTULO	SEPARATA DECLARACIÓN DE UTILIDAD PÚBLICA POL. 48 PARC. 33 TM HIJAR		ESCALA	1/3.000
								PLANO Nº		342016902-330509-051.46		REVISIÓN	A	
A	MAYO 2021	S.C.G.	J.O.M.	J.L.O.	Versión inicial									
REVISIÓN	FECHA	DIBUJADO	REVISADO	APROBADO	DESCRIPCIÓN									

LÍNEA AÉREA 220 KV LÍNEA 6 TRAMO 1



DATOS PARCELA						APOYOS		VUELO			OC. TEMPORAL		CAMINO DE ACCESO A APOYOS
ID. AFECCIÓN	REF. CATASTRAL	POLIGONO	PARCELA	SUP. PARCELA (m ²)	TÉRMINO MUNICIPAL	ENUM.	SUP. AFECTADA (m ²)	AFECC. LINEAL (m)	SUP. AFECTADA (m ²)	ZONA DE NO EDIFICABILIDAD SUP. AFECTADA (m ²)	PORTERIAS SUP. AFECTADA (m ²)	ACOPIOS SUP. AFECTADA (m ²)	SUP. AFECTADA (m ²)
47	44128A04800035	48	35	3427	HIJAR			9,60	183,07	276,21			



LEYENDA DE PARCELAS

NUMERO DE AFECCIÓN EN RBDA

35

3 107

NUMERO DE PARCELA

NUMERO DE POLIGONO

LEYENDA

SÍMBOLO	DESCRIPCIÓN
■	CIMENTACIÓN
▬	VUELO DE LÍNEA AÉREA
▬	DISTANCIA DE SEGURIDAD DE VUELO
▬	CAMINOS ACCESOS A APOYOS
■	ZONA OCUPACIÓN TEMPORAL (ACOPIOS)
■	ZONA OCUPACIÓN TEMPORAL (PORTERIAS)

REVISIÓN	FECHA	DIBUJADO	REVISADO	APROBADO	DESCRIPCIÓN
A	MAYO 2021	S.C.G.	J.O.M.	J.L.O.	Versión inicial

LAAT 220 KV

PROYECTO: PROYECTO LAAT 220 KV LÍNEA 6 - TRAMO 1
TT.MM. de Híjar y Alcañiz (Teruel)

AUTOR: **inproin** INGENIERIA Y PROYECTOS

FIRMA DEL INGENIERO TÉCNICO INDUSTRIAL: JOSE LUIS OVELLEIRO MEDINA Colegiado n.º 1.937

TÍTULO: SEPARATA DECLARACIÓN DE UTILIDAD PÚBLICA
POL. 48 PARC. 35 TM HIJAR

PLANO Nº: 342016902-330509-051.47

FORMATO: A3

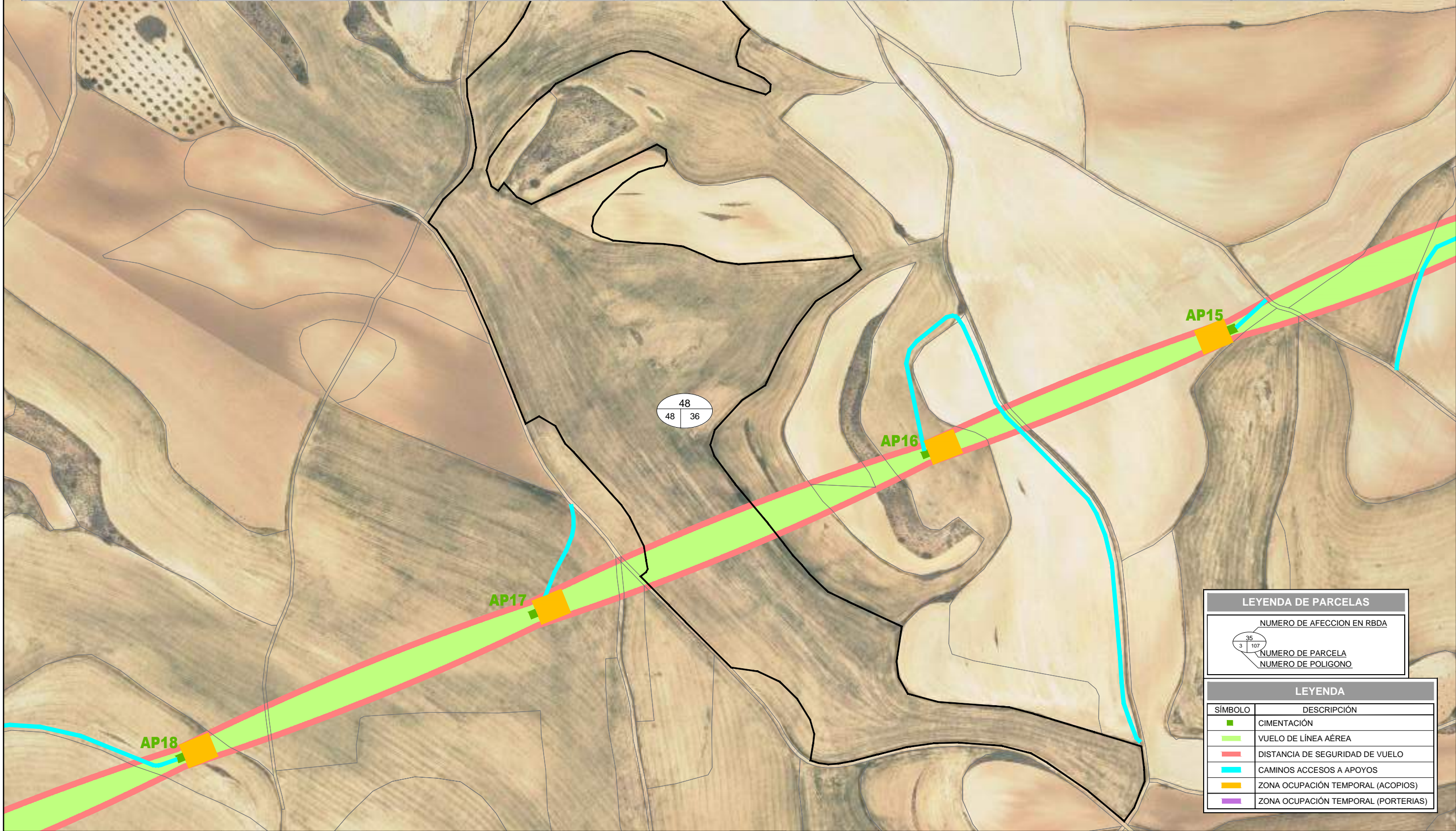
ESCALA: 1/3.000

REVISIÓN: A

LÍNEA AÉREA 220 KV LÍNEA 6 TRAMO 1



DATOS PARCELA						APOYOS		VUELO			OC. TEMPORAL		CAMINO DE ACCESO A APOYOS
ID. AFECCIÓN	REF. CATASTRAL	POLIGONO	PARCELA	SUP. PARCELA (m ²)	TÉRMINO MUNICIPAL	ENUM.	SUP. AFECTADA (m ²)	AFECC. LINEAL (m)	SUP. AFECTADA (m ²)	ZONA DE NO EDIFICABILIDAD SUP. AFECTADA (m ²)	PORTERIAS SUP. AFECTADA (m ²)	ACOPIOS SUP. AFECTADA (m ²)	SUP. AFECTADA (m ²)
48	44128A04800036	48	36	102652	HIJAR			102.20	2.564,13	3.585,94			



LEYENDA DE PARCELAS

NUMERO DE AFECCION EN RBDA

NUMERO DE PARCELA

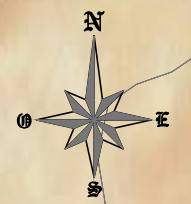
NUMERO DE POLIGONO

LEYENDA

SÍMBOLO	DESCRIPCIÓN
■	CIMENTACIÓN
▬	VUELO DE LÍNEA AÉREA
▬	DISTANCIA DE SEGURIDAD DE VUELO
▬	CAMINOS ACCESOS A APOYOS
■	ZONA OCUPACIÓN TEMPORAL (ACOPIOS)
■	ZONA OCUPACIÓN TEMPORAL (PORTERIAS)

						LAAT 220 KV	PROYECTO	PROYECTO LAAT 220 KV LÍNEA 6 - TRAMO 1 TT.MM. de Hijar y Alcañiz (Teruel)	FORMATO	A3		
							AUTOR		TÍTULO	SEPARATA DECLARACIÓN DE UTILIDAD PÚBLICA POL. 48 PARC. 36 TM HIJAR	ESCALA	1/3.000
									PLANO Nº	342016902-330509-051.48	REVISIÓN	A
								<small>AL SERVICIO DE LA EMPRESA JOSE LUIS OVELLEIRO MEDINA Colegiado n.º 1.937</small>				
A	MAYO 2021	S.C.G.	J.O.M.	J.L.O.			Descripción					
REVISIÓN	FECHA	DIBUJADO	REVISADO	APROBADO		Descripción						

LÍNEA AÉREA 220 KV LÍNEA 6 TRAMO 1



DATOS PARCELA						APOYOS		VUELO			OC. TEMPORAL		CAMINO DE ACCESO A APOYOS
ID. AFECCIÓN	REF. CATASTRAL	POLIGONO	PARCELA	SUP. PARCELA (m ²)	TÉRMINO MUNICIPAL	ENUM.	SUP. AFECTADA (m ²)	AFECC. LINEAL (m)	SUP. AFECTADA (m ²)	ZONA DE NO EDIFICABILIDAD SUP. AFECTADA (m ²)	PORTERIAS SUP. AFECTADA (m ²)	ACOPIOS SUP. AFECTADA (m ²)	SUP. AFECTADA (m ²)
49	44128A04800077	48	77	112460	HIJAR			6,94	415,62	820,62			



LEYENDA DE PARCELAS	
	NUMERO DE AFECCION EN RBDA
	NUMERO DE PARCELA NUMERO DE POLIGONO

LEYENDA	
SÍMBOLO	DESCRIPCIÓN
	CIMENTACIÓN
	VUELO DE LÍNEA AÉREA
	DISTANCIA DE SEGURIDAD DE VUELO
	CAMINOS ACCESOS A APOYOS
	ZONA OCUPACIÓN TEMPORAL (ACOPIOS)
	ZONA OCUPACIÓN TEMPORAL (PORTERIAS)

REVISIÓN	FECHA	DIBUJADO	REVISADO	APROBADO	DESCRIPCIÓN
A	MAYO 2021	S.C.G.	J.O.M.	J.L.O.	Versión inicial

LAAT 220 KV	PROYECTO	PROYECTO LAAT 220 KV LÍNEA 6 - TRAMO 1 TT.MM. de Hijar y Alcañiz (Teruel)	FORMATO	A3
	AUTOR	 INGENIERIA Y PROYECTOS	TÍTULO	SEPARATA DECLARACIÓN DE UTILIDAD PÚBLICA POL. 48 PARC. 77 TM HIJAR
		FIRMA DEL INGENIERO TÉCNICO INDUSTRIAL (AL SERVICIO DE LA EMPRESA) JOSE LUIS OVELLEIRO MEDINA Colegiado n.º 1.937	PLANO Nº	342016902-330509-051.49
			ESCALA	1/3.000
			REVISIÓN	A

LÍNEA AÉREA 220 KV LÍNEA 6 TRAMO 1

DATOS PARCELA						APOYOS		VUELO			OC. TEMPORAL		CAMINO DE ACCESO A APOYOS
ID. AFECCIÓN	REF. CATASTRAL	POLIGONO	PARCELA	SUP. PARCELA (m ²)	TÉRMINO MUNICIPAL	ENUM.	SUP. AFECTADA (m ²)	AFECC. LINEAL (m)	SUP. AFECTADA (m ²)	ZONA DE NO EDIFICABILIDAD SUP. AFECTADA (m ²)	PORTERIAS SUP. AFECTADA (m ²)	ACOPIOS SUP. AFECTADA (m ²)	SUP. AFECTADA (m ²)
50	44128A04800089	48	89	51880	HIJAR	AP15	69,77	216,96	3.139,97	5.191,50		500,00	98,78



LEYENDA DE PARCELAS	
	NUMERO DE AFECCION EN RBDA
	NUMERO DE PARCELA
	NUMERO DE POLIGONO

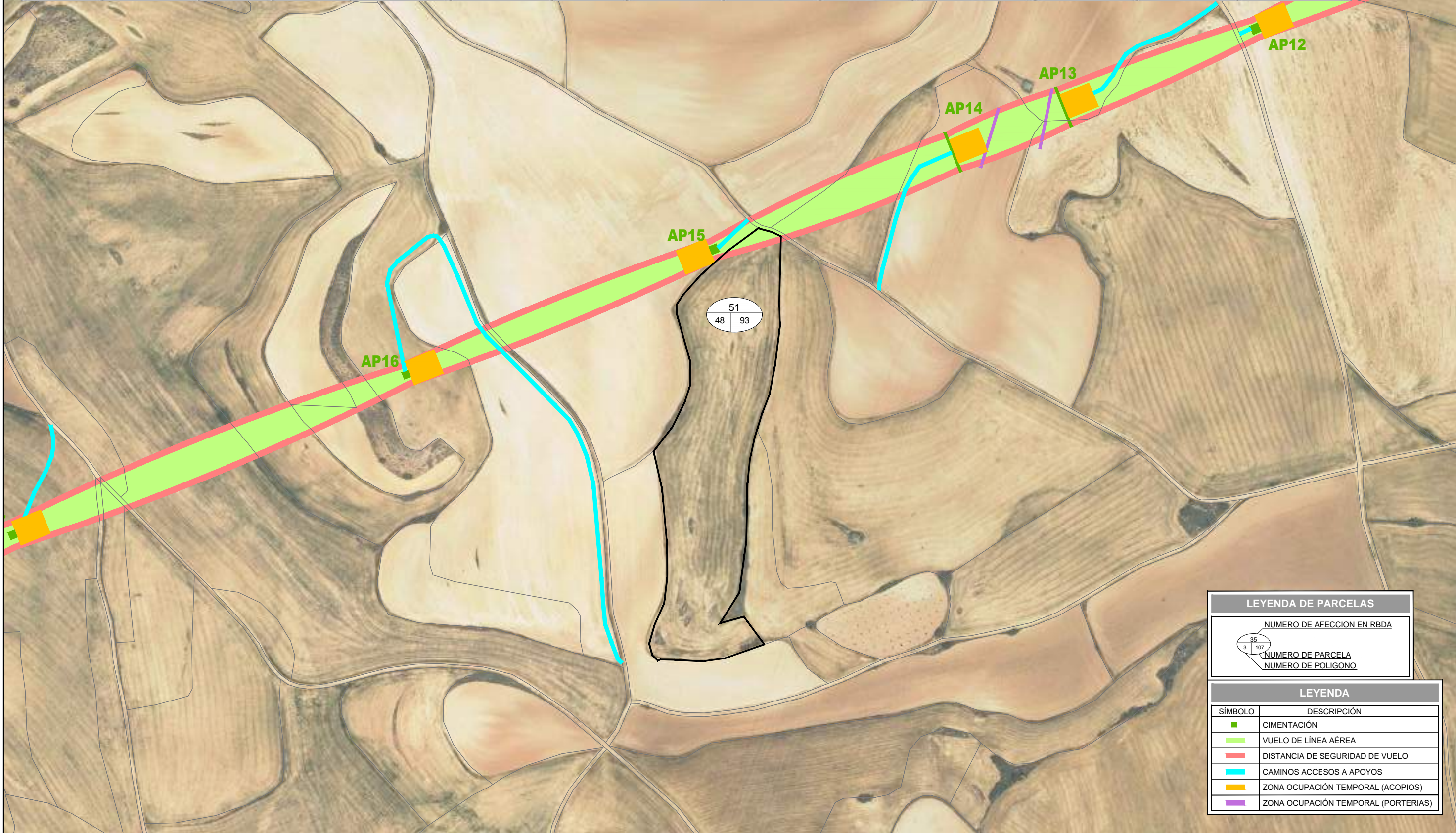
LEYENDA	
SÍMBOLO	DESCRIPCIÓN
	CIMENTACIÓN
	VUELO DE LÍNEA AÉREA
	DISTANCIA DE SEGURIDAD DE VUELO
	CAMINOS ACCESOS A APOYOS
	ZONA OCUPACIÓN TEMPORAL (ACOPIOS)
	ZONA OCUPACIÓN TEMPORAL (PORTERIAS)

REVISIÓN	FECHA	DIBUJADO	REVISADO	APROBADO	DESCRIPCIÓN
A	MAYO 2021	S.C.G.	J.O.M.	J.L.O.	Versión inicial

LAAT 220 KV	PROYECTO	PROYECTO LAAT 220 kv LÍNEA 6 - TRAMO 1 TT.MM. de Hijar y Alcañiz (Teruel)	FORMATO	A3
	AUTOR	INGENIERIA Y PROYECTOS	TÍTULO	SEPARATA DECLARACIÓN DE UTILIDAD PÚBLICA POL. 48 PARC. 89 TM HIJAR
		FIRMA DEL INGENIERO TÉCNICO INDUSTRIAL AL SERVICIO DE LA EMPRESA JOSE LUIS OVELLEIRO MEDINA Colegiado n.º 1.937	PLANO Nº	342016902-330509-051.50
			ESCALA	1/3.000
			REVISIÓN	A

LÍNEA AÉREA 220 KV LÍNEA 6 TRAMO 1

DATOS PARCELA						APOYOS		VUELO			OC. TEMPORAL		CAMINO DE ACCESO A APOYOS
ID. AFECCIÓN	REF. CATASTRAL	POLIGONO	PARCELA	SUP. PARCELA (m ²)	TÉRMINO MUNICIPAL	ENUM.	SUP. AFECTADA (m ²)	AFECC. LINEAL (m)	SUP. AFECTADA (m ²)	ZONA DE NO EDIFICABILIDAD SUP. AFECTADA (m ²)	PORTERIAS SUP. AFECTADA (m ²)	ACOPIOS SUP. AFECTADA (m ²)	SUP. AFECTADA (m ²)
51	44128A04800093	48	93	22956	HIJAR			11,15	245,67	491,04			



LEYENDA DE PARCELAS

NUMERO DE AFECCION EN RBDA

35 | 107

3 | 107

NUMERO DE PARCELA

NUMERO DE POLIGONO

LEYENDA

SÍMBOLO	DESCRIPCIÓN
■	CIMENTACIÓN
■	VUELO DE LÍNEA AÉREA
■	DISTANCIA DE SEGURIDAD DE VUELO
■	CAMINOS ACCESOS A APOYOS
■	ZONA OCUPACIÓN TEMPORAL (ACOPIOS)
■	ZONA OCUPACIÓN TEMPORAL (PORTERIAS)

						LAAT 220 KV	PROYECTO	PROYECTO LAAT 220 KV LÍNEA 6 - TRAMO 1 TT.MM. de Hijar y Alcañiz (Teruel)	FORMATO	A3		
							AUTOR	FIRMA DEL INGENIERO TÉCNICO INDUSTRIAL (AL SERVICIO DE LA EMPRESA) JOSE LUIS OVELLEIRO MEDINA Colegiado n.º 1.937	TÍTULO	SEPARATA DECLARACIÓN DE UTILIDAD PÚBLICA POL. 48 PARC. 93 TM HIJAR	ESCALA	1/3.000
									PLANO Nº	342016902-330509-051.51	REVISIÓN	A
A	MAYO 2021	S.C.G.	J.O.M.	J.L.O.	Descripción							
REVISIÓN	FECHA	DIBUJADO	REVISADO	APROBADO	DESCRIPCIÓN							

LÍNEA AÉREA 220 KV LÍNEA 6 TRAMO 1

DATOS PARCELA						APOYOS		VUELO			OC. TEMPORAL		CAMINO DE ACCESO A APOYOS
ID. AFECCIÓN	REF. CATASTRAL	POLIGONO	PARCELA	SUP. PARCELA (m ²)	TÉRMINO MUNICIPAL	ENUM.	SUP. AFECTADA (m ²)	AFECC. LINEAL (m)	SUP. AFECTADA (m ²)	ZONA DE NO EDIFICABILIDAD SUP. AFECTADA (m ²)	PORTERIAS SUP. AFECTADA (m ²)	ACOPIOS SUP. AFECTADA (m ²)	SUP. AFECTADA (m ²)
52	44128A04800095	48	95	39032	HIJAR					9,92			



LEYENDA DE PARCELAS	
	NUMERO DE AFECCION EN RBDA
	NUMERO DE PARCELA
	NUMERO DE POLIGONO

LEYENDA	
SÍMBOLO	DESCRIPCIÓN
	CIMENTACIÓN
	VUELO DE LÍNEA AÉREA
	DISTANCIA DE SEGURIDAD DE VUELO
	CAMINOS ACCESOS A APOYOS
	ZONA OCUPACIÓN TEMPORAL (ACOPIOS)
	ZONA OCUPACIÓN TEMPORAL (PORTERIAS)

						LAAT 220 KV	PROYECTO	PROYECTO LAAT 220 KV LÍNEA 6 - TRAMO 1 TT.MM. de Hijar y Alcañiz (Teruel)	FORMATO	A3
							AUTOR	SEPARATA DECLARACIÓN DE UTILIDAD PÚBLICA POL. 48 PARC. 95 TM HIJAR	ESCALA	1/3.000
							FIRMA DEL INGENIERO TÉCNICO INDUSTRIAL	TÍTULO	PLANO Nº	342016902-330509-051.52
							INGENIERIA Y PROYECTOS	AL SERVICIO DE LA EMPRESA JOSE LUIS OVELLEIRO MEDINA Colegiado n.º 1.937	REVISIÓN	A
A	MAYO 2021	S.C.G.	J.O.M.	J.L.O.	Versión inicial					
REVISIÓN	FECHA	DIBUJADO	REVISADO	APROBADO	DESCRIPCIÓN					

LÍNEA AÉREA 220 KV LÍNEA 6 TRAMO 1



DATOS PARCELA						APOYOS		VUELO			OC. TEMPORAL		CAMINO DE ACCESO A APOYOS
ID. AFECCIÓN	REF. CATASTRAL	POLIGONO	PARCELA	SUP. PARCELA (m ²)	TÉRMINO MUNICIPAL	ENUM.	SUP. AFECTADA (m ²)	AFECC. LINEAL (m)	SUP. AFECTADA (m ²)	ZONA DE NO EDIFICABILIDAD SUP. AFECTADA (m ²)	PORTERIAS SUP. AFECTADA (m ²)	ACOPIOS SUP. AFECTADA (m ²)	SUP. AFECTADA (m ²)
53	44128A04800102	48	102	8268	HIJAR			114,71	2.802,45	3.400,48			



LEYENDA DE PARCELAS	
	NUMERO DE AFECCION EN RBDA
	NUMERO DE PARCELA
	NUMERO DE POLIGONO

LEYENDA	
SÍMBOLO	DESCRIPCIÓN
	CIMENTACIÓN
	VUELO DE LÍNEA AÉREA
	DISTANCIA DE SEGURIDAD DE VUELO
	CAMINOS ACCESOS A APOYOS
	ZONA OCUPACIÓN TEMPORAL (ACOPIOS)
	ZONA OCUPACIÓN TEMPORAL (PORTERIAS)

REVISIÓN	FECHA	DIBUJADO	REVISADO	APROBADO	DESCRIPCIÓN
A	MAYO 2021	S.C.G.	J.O.M.	J.L.O.	Versión inicial

LAAT 220 KV	PROYECTO	PROYECTO LAAT 220 KV LÍNEA 6 - TRAMO 1 TT.MM. de Hijar y Alcañiz (Teruel)	FORMATO	A3
	AUTOR	 <small>FIRMA DEL INGENIERO TÉCNICO INDUSTRIAL</small> <small>AL SERVICIO DE LA EMPRESA</small> JOSE LUIS OVELLEIRO MEDINA <small>Colegiado n.º 1.937</small>	TÍTULO	SEPARATA DECLARACIÓN DE UTILIDAD PÚBLICA POL. 48 PARC. 102 TM HIJAR
		PLANO Nº	342016902-330509-051.53	REVISIÓN

LÍNEA AÉREA 220 KV LÍNEA 6 TRAMO 1

DATOS PARCELA						APOYOS		VUELO			OC. TEMPORAL		CAMINO DE ACCESO A APOYOS
ID. AFECCIÓN	REF. CATASTRAL	POLIGONO	PARCELA	SUP. PARCELA (m ²)	TÉRMINO MUNICIPAL	ENUM.	SUP. AFECTADA (m ²)	AFECC. LINEAL (m)	SUP. AFECTADA (m ²)	ZONA DE NO EDIFICABILIDAD SUP. AFECTADA (m ²)	PORTERIAS SUP. AFECTADA (m ²)	ACOPIOS SUP. AFECTADA (m ²)	SUP. AFECTADA (m ²)
54	44128A04809003	48	9003	4684	HIJAR			3,71	59,62	96,44			



LEYENDA DE PARCELAS	
	NUMERO DE AFECCION EN RBDA
	NUMERO DE PARCELA
	NUMERO DE POLIGONO

LEYENDA	
SÍMBOLO	DESCRIPCIÓN
	CIMENTACIÓN
	VUELO DE LÍNEA AÉREA
	DISTANCIA DE SEGURIDAD DE VUELO
	CAMINOS ACCESOS A APOYOS
	ZONA OCUPACIÓN TEMPORAL (ACOPIOS)
	ZONA OCUPACIÓN TEMPORAL (PORTERIAS)

					LAAT 220 KV	PROYECTO	PROYECTO LAAT 220 KV LÍNEA 6 - TRAMO 1 TT.MM. de Hijar y Alcañiz (Teruel)			FORMATO	A3		
						AUTOR	 INGENIERIA Y PROYECTOS			TÍTULO	SEPARATA DECLARACIÓN DE UTILIDAD PÚBLICA POL. 48 PARC. 9003 TM HIJAR	ESCALA	1/3.000
						REVISIÓN	A MAYO 2021 S.C.G. J.O.M. J.L.O. Versión inicial			PLANO Nº	342016902-330509-051.54	REVISIÓN	A
						FECHA	MAYO 2021						
						DIBUJADO	S.C.G.						
					REVISADO	J.O.M.							
					APROBADO	J.L.O.							
					DESCRIPCIÓN	Versión inicial							

LÍNEA AÉREA 220 KV LÍNEA 6 TRAMO 1

DATOS PARCELA						APOYOS		VUELO			OC. TEMPORAL		CAMINO DE ACCESO A APOYOS
ID. AFECCIÓN	REF. CATASTRAL	POLIGONO	PARCELA	SUP. PARCELA (m ²)	TÉRMINO MUNICIPAL	ENUM.	SUP. AFECTADA (m ²)	AFECC. LINEAL (m)	SUP. AFECTADA (m ²)	ZONA DE NO EDIFICABILIDAD SUP. AFECTADA (m ²)	PORTERIAS SUP. AFECTADA (m ²)	ACOPIOS SUP. AFECTADA (m ²)	SUP. AFECTADA (m ²)
55	44128A04809004	48	9004	2868	HIJAR			4,93	77,61	112,45			



LEYENDA DE PARCELAS	
	NUMERO DE AFECCION EN RBDA
	NUMERO DE PARCELA NUMERO DE POLIGONO

LEYENDA	
SÍMBOLO	DESCRIPCIÓN
	CIMENTACIÓN
	VUELO DE LÍNEA AÉREA
	DISTANCIA DE SEGURIDAD DE VUELO
	CAMINOS ACCESOS A APOYOS
	ZONA OCUPACIÓN TEMPORAL (ACOPIOS)
	ZONA OCUPACIÓN TEMPORAL (PORTERIAS)

REVISIÓN	FECHA	DIBUJADO	REVISADO	APROBADO	DESCRIPCIÓN
A	MAYO 2021	S.C.G.	J.O.M.	J.L.O.	Versión inicial

LAAT 220 KV	PROYECTO	PROYECTO LAAT 220 KV LÍNEA 6 - TRAMO 1 TT.MM. de Hijar y Alcañiz (Teruel)	FORMATO	A3
	AUTOR	 INGENIERIA Y PROYECTOS	TÍTULO	SEPARATA DECLARACIÓN DE UTILIDAD PÚBLICA POL. 48 PARC. 9004 TM HIJAR
		FIRMA DEL INGENIERO TÉCNICO INDUSTRIAL AL SERVICIO DE LA EMPRESA JOSE LUIS OVELLEIRO MEDINA Colegiado n.º 1.937	PLANO Nº	342016902-330509-051.55
			ESCALA	1/3.000
			REVISIÓN	A

LÍNEA AÉREA 220 KV LÍNEA 6 TRAMO 1



DATOS PARCELA						APOYOS		VUELO			OC. TEMPORAL		CAMINO DE ACCESO A APOYOS
ID. AFECCIÓN	REF. CATASTRAL	POLIGONO	PARCELA	SUP. PARCELA (m ²)	TÉRMINO MUNICIPAL	ENUM.	SUP. AFECTADA (m ²)	AFECC. LINEAL (m)	SUP. AFECTADA (m ²)	ZONA DE NO EDIFICABILIDAD SUP. AFECTADA (m ²)	PORTERIAS SUP. AFECTADA (m ²)	ACOPIOS SUP. AFECTADA (m ²)	SUP. AFECTADA (m ²)
56	44128A04809005	48	9005	5973	HIJAR			3,23	37,79	70,28			



LEYENDA DE PARCELAS

NUMERO DE AFECCION EN RBD A

35
3 | 107

NUMERO DE PARCELA
NUMERO DE POLIGONO

LEYENDA

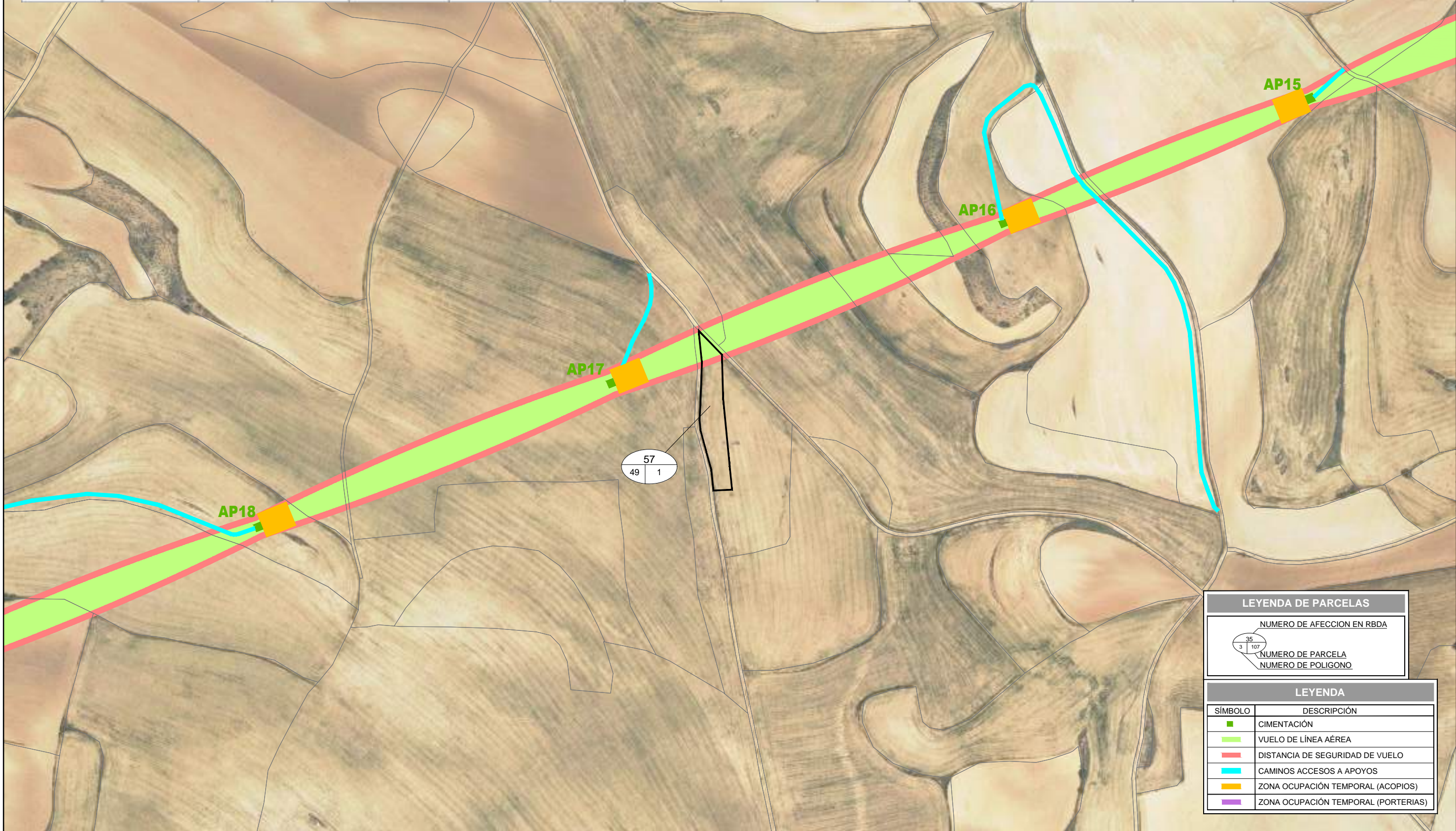
SÍMBOLO	DESCRIPCIÓN
■	CIMENTACIÓN
■	VUELO DE LÍNEA AÉREA
■	DISTANCIA DE SEGURIDAD DE VUELO
■	CAMINOS ACCESOS A APOYOS
■	ZONA OCUPACIÓN TEMPORAL (ACOPIOS)
■	ZONA OCUPACIÓN TEMPORAL (PORTERIAS)

						LAAT 220 KV	PROYECTO	PROYECTO LAAT 220 KV LÍNEA 6 - TRAMO 1 TT.MM. de Hijar y Alcañiz (Teruel)	FORMATO	A3		
							AUTOR	FIRMA DEL INGENIERO TÉCNICO INDUSTRIAL (AL SERVICIO DE LA EMPRESA) JOSE LUIS OVELLEIRO MEDINA Colegiado n.º 1.937	TÍTULO	SEPARATA DECLARACIÓN DE UTILIDAD PÚBLICA POL. 48 PARC. 9005 TM HIJAR	ESCALA	1/3.000
									PLANO Nº	342016902-330509-051.56	REVISIÓN	A
A	MAYO 2021	S.C.G.	J.O.M.	J.L.O.								
REVISIÓN	FECHA	DIBUJADO	REVISADO	APROBADO				Descripción				

LÍNEA AÉREA 220 KV LÍNEA 6 TRAMO 1



DATOS PARCELA						APOYOS		VUELO			OC. TEMPORAL		CAMINO DE ACCESO A APOYOS
ID. AFECCIÓN	REF. CATASTRAL	POLIGONO	PARCELA	SUP. PARCELA (m ²)	TÉRMINO MUNICIPAL	ENUM.	SUP. AFECTADA (m ²)	AFECC. LINEAL (m)	SUP. AFECTADA (m ²)	ZONA DE NO EDIFICABILIDAD SUP. AFECTADA (m ²)	PORTERIAS SUP. AFECTADA (m ²)	ACOPIOS SUP. AFECTADA (m ²)	SUP. AFECTADA (m ²)
57	44128A04900001	49	1	2084	HIJAR			8,79	198,42	285,26			



LEYENDA DE PARCELAS	
	NUMERO DE AFECCION EN RBDA
	NUMERO DE PARCELA
	NUMERO DE POLIGONO

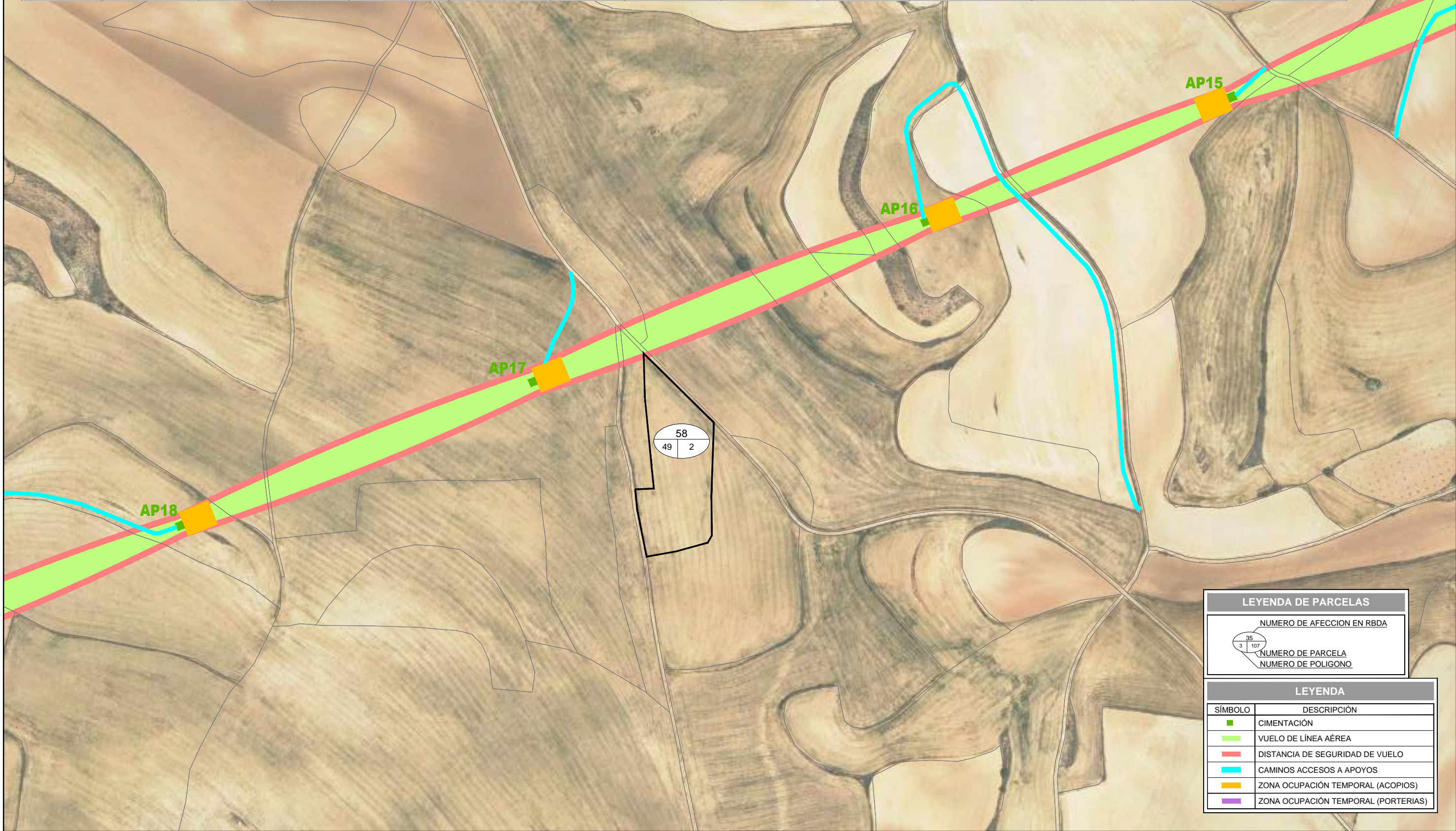
LEYENDA	
SÍMBOLO	DESCRIPCIÓN
	CIMENTACIÓN
	VUELO DE LÍNEA AÉREA
	DISTANCIA DE SEGURIDAD DE VUELO
	CAMINOS ACCESOS A APOYOS
	ZONA OCUPACIÓN TEMPORAL (ACOPIOS)
	ZONA OCUPACIÓN TEMPORAL (PORTERIAS)

						LAAT 220 KV	PROYECTO	PROYECTO LAAT 220 KV LÍNEA 6 - TRAMO 1 TT.MM. de Hijar y Alcañiz (Teruel)	FORMATO	A3		
							AUTOR	<small>INGENIERIA Y PROYECTOS</small>	TÍTULO	SEPARATA DECLARACIÓN DE UTILIDAD PÚBLICA POL. 49 PARC. 1 TM HIJAR	ESCALA	1/3.000
							PLANO Nº	342016902-330509-051.57	REVISIÓN	A		
							FIRMA DEL INGENIERO TÉCNICO INDUSTRIAL					
A	MAYO 2021	S.C.G.	J.O.M.	J.L.O.	Versión inicial							
REVISIÓN	FECHA	DIBUJADO	REVISADO	APROBADO	DESCRIPCIÓN							

LÍNEA AÉREA 220 KV LÍNEA 6 TRAMO 1



DATOS PARCELA						APOYOS		VUELO			OC. TEMPORAL		CAMINO DE ACCESO A APOYOS
ID. AFECCIÓN	REF. CATASTRAL	POLIGONO	PARCELA	SUP. PARCELA (m ²)	TÉRMINO MUNICIPAL	ENUM.	SUP. AFECTADA (m ²)	AFECC. LINEAL (m)	SUP. AFECTADA (m ²)	ZONA DE NO EDIFICABILIDAD SUP. AFECTADA (m ²)	PORTERIAS SUP. AFECTADA (m ²)	ACOPIOS SUP. AFECTADA (m ²)	SUP. AFECTADA (m ²)
58	44128A04900002	49	2	7029	HIJAR					6,83			



LEYENDA DE PARCELAS	
	NUMERO DE AFECCION EN RBDA
	NUMERO DE PARCELA NUMERO DE POLIGONO

LEYENDA	
SÍMBOLO	DESCRIPCIÓN
	CIMENTACIÓN
	VUELO DE LÍNEA AÉREA
	DISTANCIA DE SEGURIDAD DE VUELO
	CAMINOS ACCESOS A APOYOS
	ZONA OCUPACIÓN TEMPORAL (ACOPIOS)
	ZONA OCUPACIÓN TEMPORAL (PORTERIAS)

REVISIÓN	FECHA	DIBUJADO	REVISADO	APROBADO	DESCRIPCIÓN
A	MAYO 2021	S.C.G.	J.O.M.	J.L.O.	Versión inicial

LAAT 220 KV	PROYECTO	PROYECTO LAAT 220 KV LÍNEA 6 - TRAMO 1 TT.MM. de Hijar y Alcañiz (Teruel)	FORMATO	A3
	AUTOR	 INGENIERIA Y PROYECTOS FIRMADO POR: JOSE LUIS OVELLEIRO MEDINA Colegiado n.º 1.937	TÍTULO	SEPARATA DECLARACIÓN DE UTILIDAD PÚBLICA POL. 49 PARC. 2 TM HIJAR
			PLANO Nº	342016902-330509-051.58

LÍNEA AÉREA 220 KV LÍNEA 6 TRAMO 1



DATOS PARCELA						APOYOS		VUELO			OC. TEMPORAL		CAMINO DE ACCESO A APOYOS
ID. AFECCIÓN	REF. CATASTRAL	POLIGONO	PARCELA	SUP. PARCELA (m ²)	TÉRMINO MUNICIPAL	ENUM.	SUP. AFECTADA (m ²)	AFECC. LINEAL (m)	SUP. AFECTADA (m ²)	ZONA DE NO EDIFICABILIDAD SUP. AFECTADA (m ²)	PORTERIAS SUP. AFECTADA (m ²)	ACOPIOS SUP. AFECTADA (m ²)	SUP. AFECTADA (m ²)
59	44128A04909001	49	9001	4104	HIJAR			3,31	75,88	102,57			



LEYENDA DE PARCELAS

NUMERO DE AFECCION EN RBDA

NUMERO DE PARCELA

NUMERO DE POLIGONO

LEYENDA

SÍMBOLO	DESCRIPCIÓN
■	CIMENTACIÓN
■	VUELO DE LÍNEA AÉREA
■	DISTANCIA DE SEGURIDAD DE VUELO
■	CAMINOS ACCESOS A APOYOS
■	ZONA OCUPACIÓN TEMPORAL (ACOPIOS)
■	ZONA OCUPACIÓN TEMPORAL (PORTERIAS)

REVISIÓN	FECHA	DIBUJADO	REVISADO	APROBADO	DESCRIPCIÓN
A	MAYO 2021	S.C.G.	J.O.M.	J.L.O.	Versión inicial

LAAT 220 KV

PROYECTO: PROYECTO LAAT 220 KV LÍNEA 6 - TRAMO 1
TT.MM. de Hijar y Alcañiz (Teruel)

AUTOR: **inproin** INGENIERIA Y PROYECTOS

FIRMA DEL INGENIERO TÉCNICO INDUSTRIAL: JOSE LUIS OVELLEIRO MEDINA Colegiado n.º 1.937

TÍTULO: SEPARATA DECLARACIÓN DE UTILIDAD PÚBLICA
POL. 49 PARC. 9001 TM HIJAR

PLANO Nº: 342016902-330509-051.59

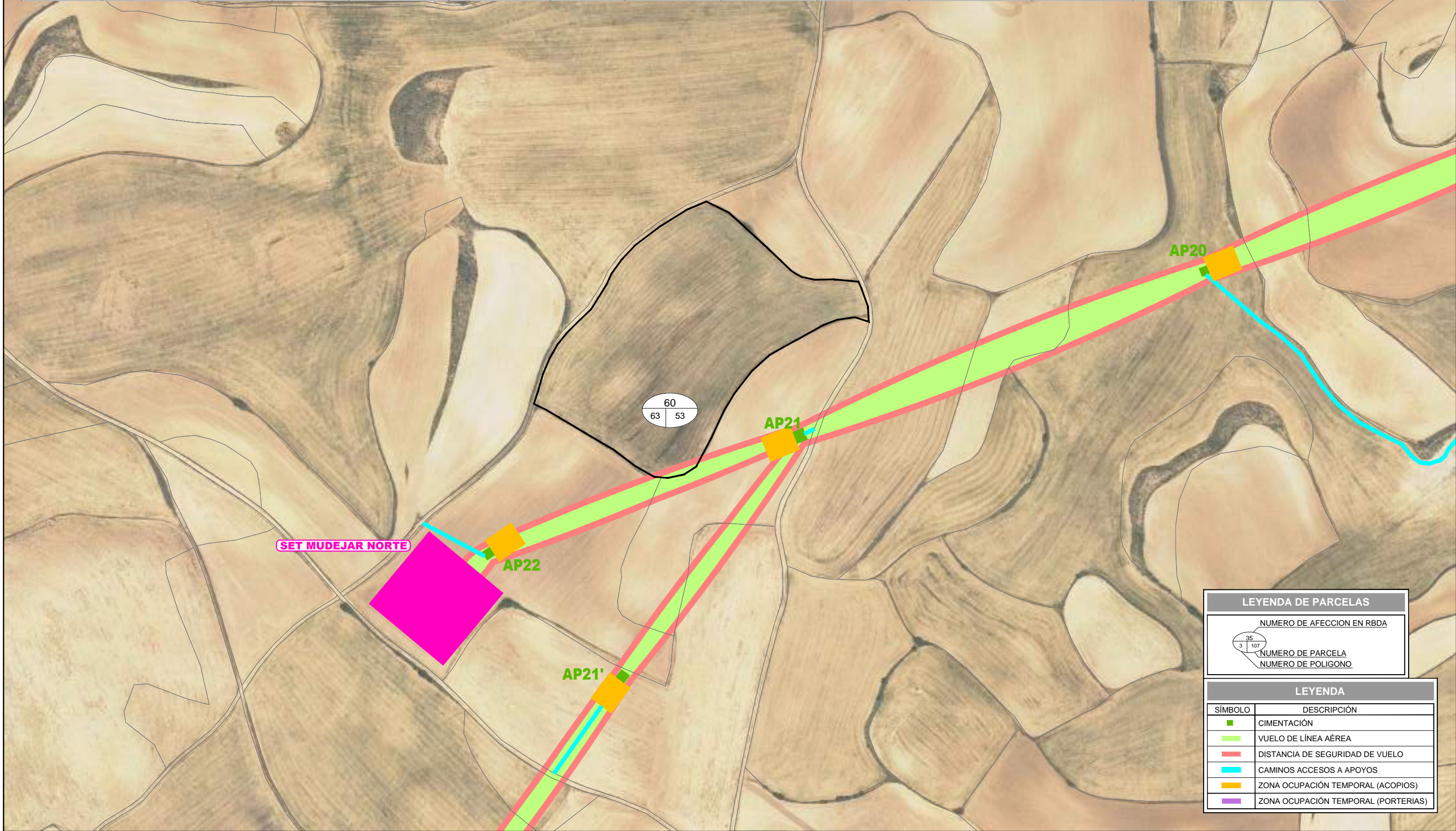
FORMATO: A3

ESCALA: 1/3.000

REVISIÓN: A

LÍNEA AÉREA 220 KV LÍNEA 6 TRAMO 1

DATOS PARCELA						APOYOS		VUELO			OC. TEMPORAL		CAMINO DE ACCESO A APOYOS
ID. AFECCIÓN	REF. CATASTRAL	POLIGONO	PARCELA	SUP. PARCELA (m ²)	TÉRMINO MUNICIPAL	ENUM.	SUP. AFECTADA (m ²)	AFECC. LINEAL (m)	SUP. AFECTADA (m ²)	ZONA DE NO EDIFICABILIDAD SUP. AFECTADA (m ²)	PORTERIAS SUP. AFECTADA (m ²)	ACOIPOS SUP. AFECTADA (m ²)	SUP. AFECTADA (m ²)
60	44128A06300053	63	53	29860	HIJAR				90,92	286,26			



LEYENDA DE PARCELAS	
	NUMERO DE AFECCION EN RBDA
	NUMERO DE PARCELA
	NUMERO DE POLIGONO

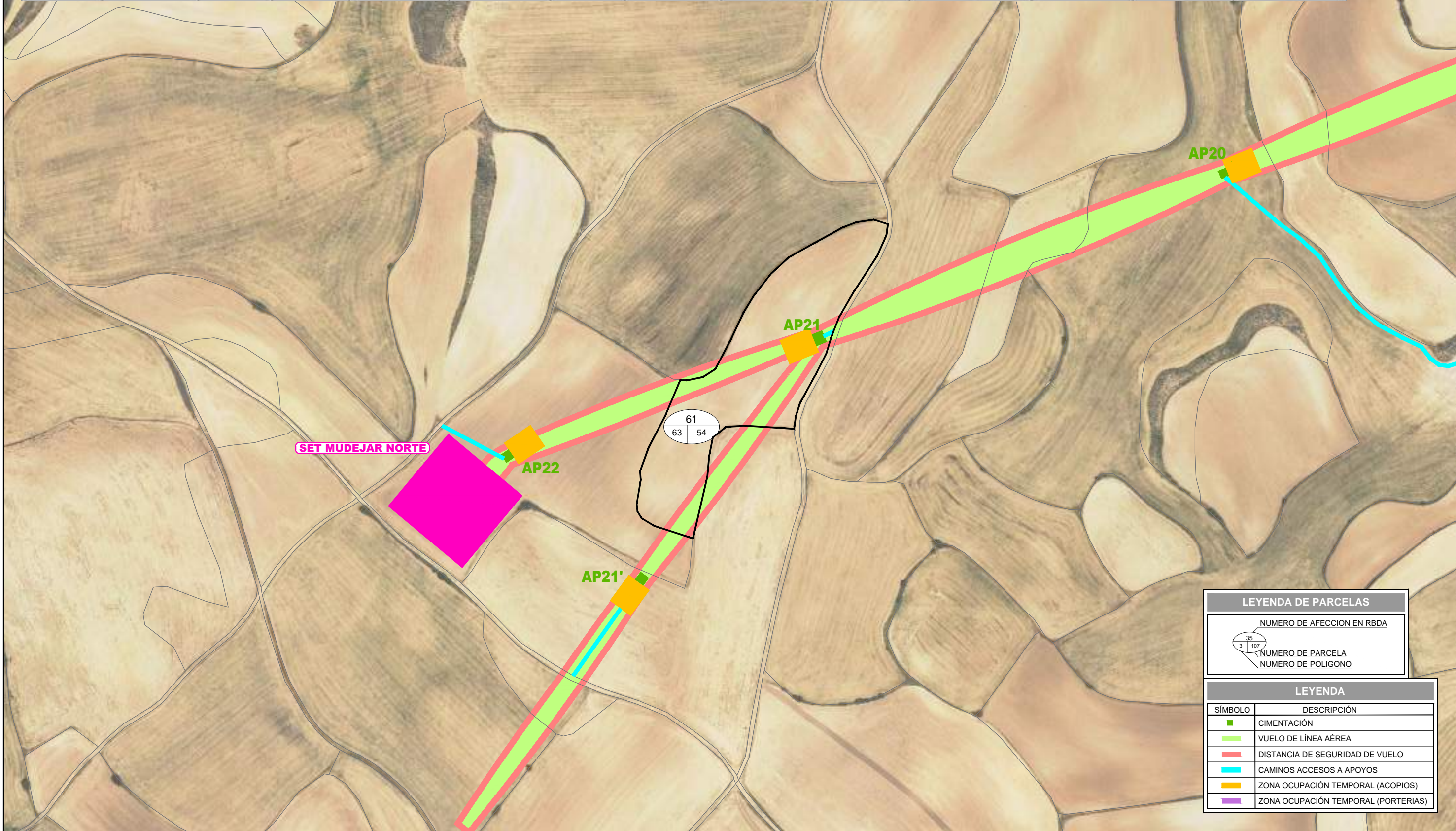
LEYENDA	
SÍMBOLO	DESCRIPCIÓN
	CIMENTACIÓN
	VUELO DE LÍNEA AÉREA
	DISTANCIA DE SEGURIDAD DE VUELO
	CAMINOS ACCESOS A APOYOS
	ZONA OCUPACIÓN TEMPORAL (ACOIPOS)
	ZONA OCUPACIÓN TEMPORAL (PORTERIAS)

REVISIÓN	FECHA	DIBUJADO	REVISADO	APROBADO	DESCRIPCIÓN
A	MAYO 2021	S.C.G.	J.O.M.	J.L.O.	Versión inicial

LAAT 220 KV	PROYECTO	PROYECTO LAAT 220 KV LÍNEA 6 - TRAMO 1 TT.MM. de Hijar y Alcañiz (Teruel)	FORMATO	A3
	AUTOR	INGENIERIA Y PROYECTOS	TÍTULO	SEPARATA DECLARACIÓN DE UTILIDAD PÚBLICA POL. 63 PARC. 53 TM HIJAR
		AL SERVICIO DE LA EMPRESA JOSE LUIS OVELLEIRO MEDINA Colegiado n.º 1.937	PLANO Nº	342016902-330509-051.60
			ESCALA	1/3.000
			REVISIÓN	A

LÍNEA AÉREA 220 KV LÍNEA 6 TRAMO 1

DATOS PARCELA						APOYOS		VUELO			OC. TEMPORAL		CAMINO DE ACCESO A APOYOS
ID. AFECCIÓN	REF. CATASTRAL	POLIGONO	PARCELA	SUP. PARCELA (m ²)	TÉRMINO MUNICIPAL	ENUM.	SUP. AFECTADA (m ²)	AFECC. LINEAL (m)	SUP. AFECTADA (m ²)	ZONA DE NO EDIFICABILIDAD SUP. AFECTADA (m ²)	PORTERIAS SUP. AFECTADA (m ²)	ACOPIOS SUP. AFECTADA (m ²)	SUP. AFECTADA (m ²)
61	44128A06300054	63	54	17477	HIJAR	AP21	143,31	280,72	2.230,70	4.502,18		500,00	26,70



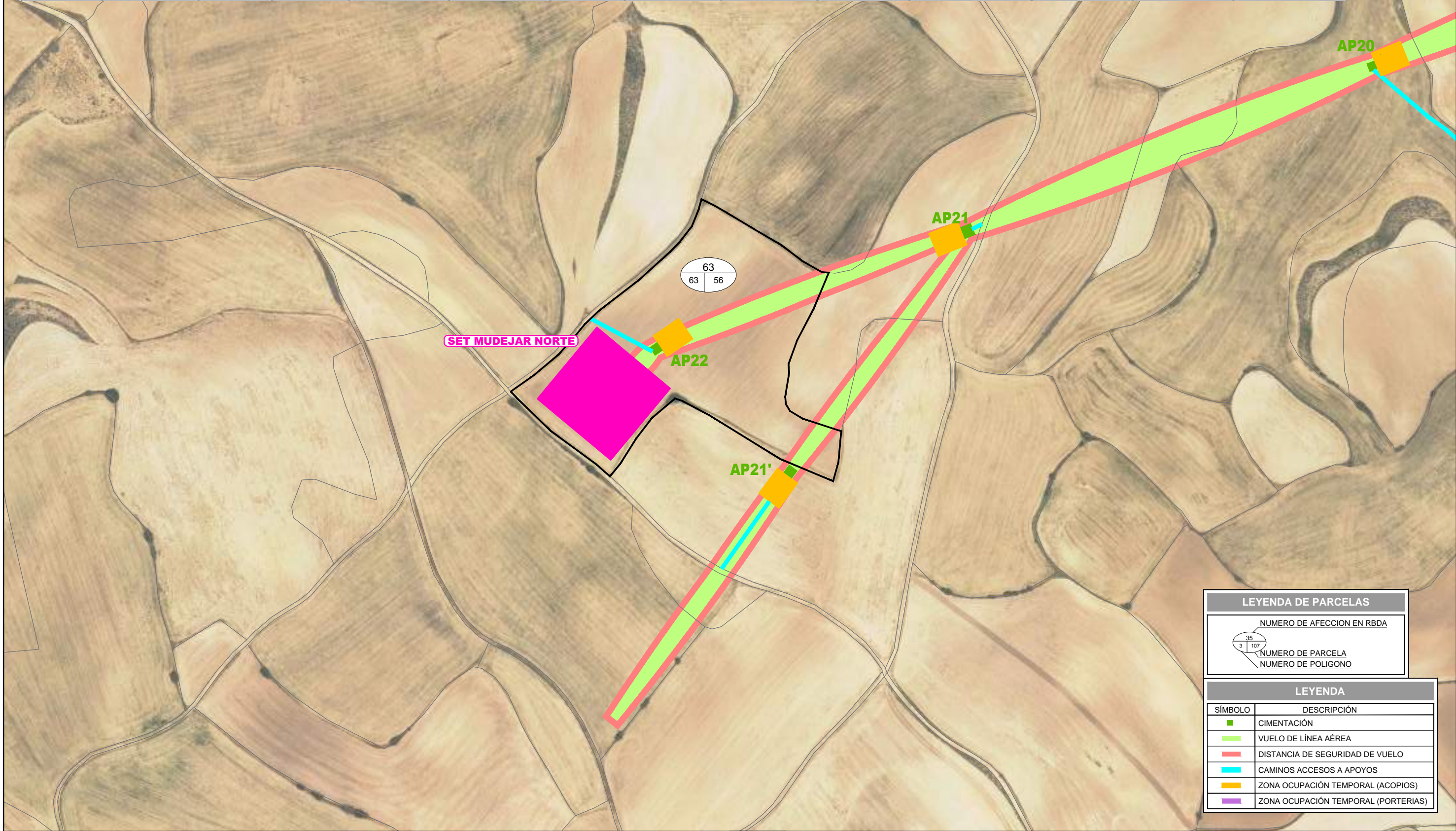
LEYENDA DE PARCELAS	
	NUMERO DE AFECCION EN RBDA
	NUMERO DE PARCELA
	NUMERO DE POLIGONO

LEYENDA	
SÍMBOLO	DESCRIPCIÓN
	CIMENTACIÓN
	VUELO DE LÍNEA AÉREA
	DISTANCIA DE SEGURIDAD DE VUELO
	CAMINOS ACCESOS A APOYOS
	ZONA OCUPACIÓN TEMPORAL (ACOPIOS)
	ZONA OCUPACIÓN TEMPORAL (PORTERIAS)

						LAAT 220 KV	PROYECTO	PROYECTO LAAT 220 KV LÍNEA 6 - TRAMO 1 TT.MM. de Hijar y Alcañiz (Teruel)	FORMATO	A3	
							AUTOR	 INGENIERIA Y PROYECTOS FIRMADO POR: JOSE LUIS OVELLEIRO MEDINA Colegiado n.º 1.937	TÍTULO	SEPARATA DECLARACIÓN DE UTILIDAD PÚBLICA POL. 63 PARC. 54 TM HIJAR	ESCALA
A	MAYO 2021	S.C.G.	J.O.M.	J.L.O.	Versión inicial		PLANO Nº	342016902-330509-051.61	REVISIÓN	A	
REVISIÓN	FECHA	DIBUJADO	REVISADO	APROBADO	DESCRIPCIÓN						

LÍNEA AÉREA 220 KV LÍNEA 6 TRAMO 1

DATOS PARCELA						APOYOS		VUELO			OC. TEMPORAL		CAMINO DE ACCESO A APOYOS
ID. AFECCIÓN	REF. CATASTRAL	POLIGONO	PARCELA	SUP. PARCELA (m ²)	TÉRMINO MUNICIPAL	ENUM.	SUP. AFECTADA (m ²)	AFECC. LINEAL (m)	SUP. AFECTADA (m ²)	ZONA DE NO EDIFICABILIDAD SUP. AFECTADA (m ²)	PORTERIAS SUP. AFECTADA (m ²)	ACOPIOS SUP. AFECTADA (m ²)	SUP. AFECTADA (m ²)
63	44128A06300056	63	56	30289	HIJAR	AP22	86,19	214,35	2.238,99	4.158,24		500,00	168,84



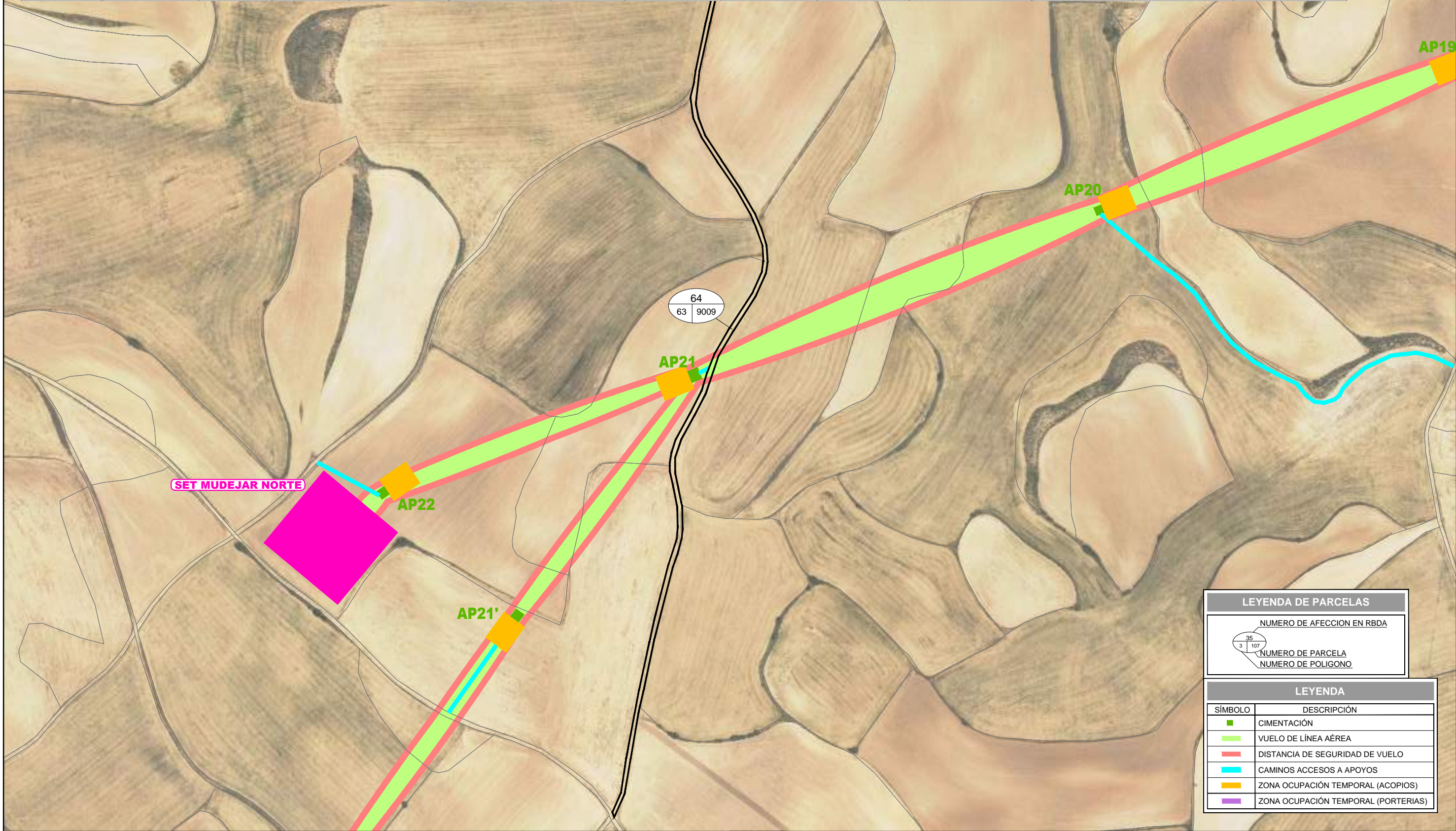
LEYENDA DE PARCELAS	
	NUMERO DE AFECCION EN RBDA
	NUMERO DE PARCELA
	NUMERO DE POLIGONO

LEYENDA	
SÍMBOLO	DESCRIPCIÓN
	CIMENTACIÓN
	VUELO DE LÍNEA AÉREA
	DISTANCIA DE SEGURIDAD DE VUELO
	CAMINOS ACCESOS A APOYOS
	ZONA OCUPACIÓN TEMPORAL (ACOPIOS)
	ZONA OCUPACIÓN TEMPORAL (PORTERIAS)

						LAAT 220 KV	PROYECTO	PROYECTO LAAT 220 KV LÍNEA 6 - TRAMO 1 TT.MM. de Híjar y Alcañiz (Teruel)	FORMATO	A3		
							AUTOR	INGENIERIA Y PROYECTOS	TÍTULO	SEPARATA DECLARACIÓN DE UTILIDAD PÚBLICA POL. 63 PARC. 56 TM HIJAR	ESCALA	1/3.000
							PLANO Nº	342016902-330509-051.63	REVISIÓN	A		
							FIRMA DEL INGENIERO TÉCNICO INDUSTRIAL					
A	MAYO 2021	S.C.G.	J.O.M.	J.L.O.	Versión inicial							
REVISIÓN	FECHA	DIBUJADO	REVISADO	APROBADO	DESCRIPCIÓN							

LÍNEA AÉREA 220 KV LÍNEA 6 TRAMO 1

DATOS PARCELA						APOYOS		VUELO			OC. TEMPORAL		CAMINO DE ACCESO A APOYOS
ID. AFECCIÓN	REF. CATASTRAL	POLIGONO	PARCELA	SUP. PARCELA (m ²)	TÉRMINO MUNICIPAL	ENUM.	SUP. AFECTADA (m ²)	AFECC. LINEAL (m)	SUP. AFECTADA (m ²)	ZONA DE NO EDIFICABILIDAD SUP. AFECTADA (m ²)	PORTERIAS SUP. AFECTADA (m ²)	ACOIPOS SUP. AFECTADA (m ²)	SUP. AFECTADA (m ²)
64	44128A06309009	63	9009	2805	HIJAR			5,65	61,45	51,09			



LEYENDA DE PARCELAS	
	NUMERO DE AFECCION EN RBDA
	NUMERO DE PARCELA
	NUMERO DE POLIGONO

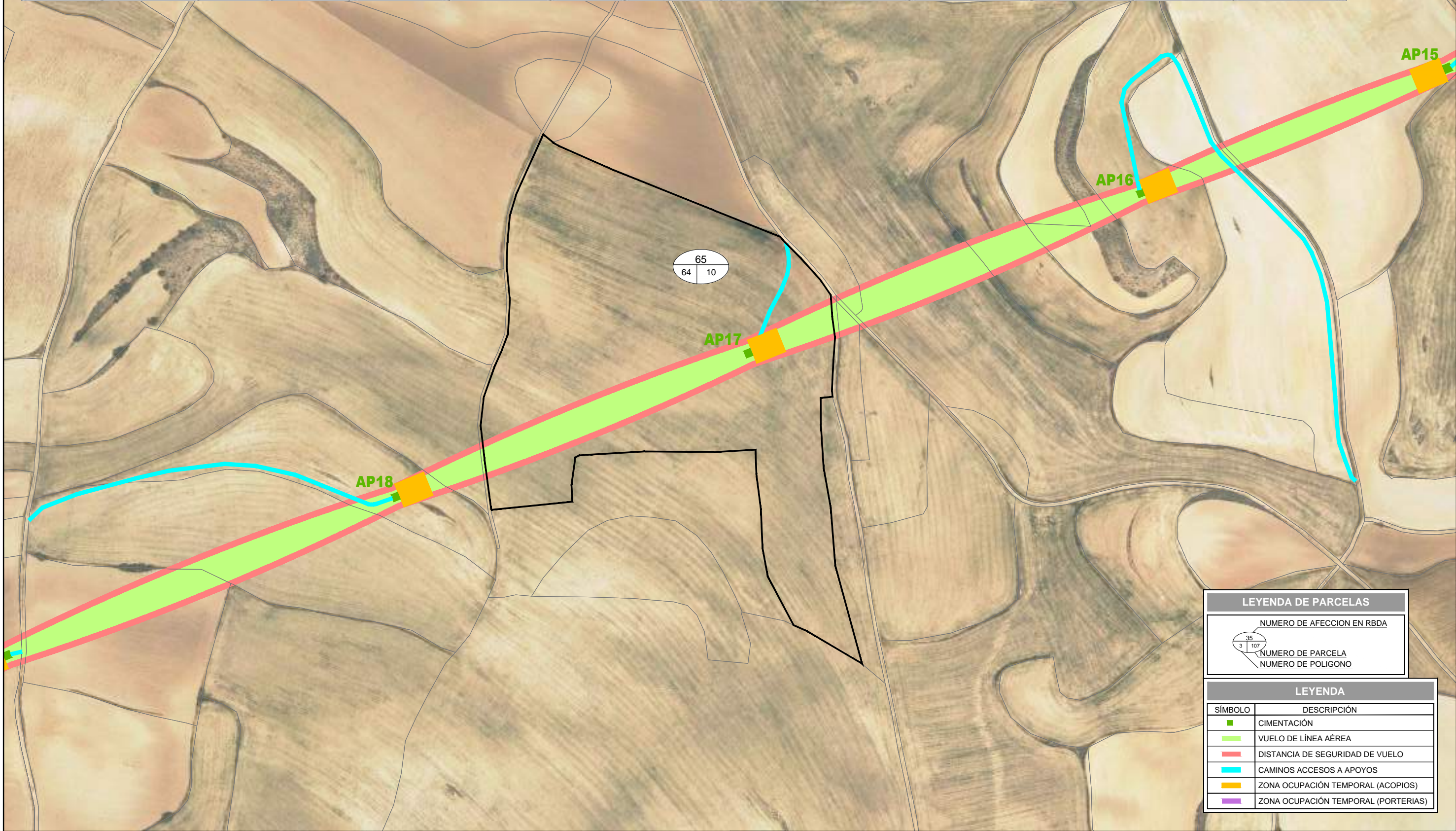
LEYENDA	
SÍMBOLO	DESCRIPCIÓN
	CIMENTACIÓN
	VUELO DE LÍNEA AÉREA
	DISTANCIA DE SEGURIDAD DE VUELO
	CAMINOS ACCESOS A APOYOS
	ZONA OCUPACIÓN TEMPORAL (ACOIPOS)
	ZONA OCUPACIÓN TEMPORAL (PORTERIAS)

						LAAT 220 KV	PROYECTO	PROYECTO LAAT 220 KV LÍNEA 6 - TRAMO 1 TT.MM. de Hijar y Alcañiz (Teruel)	FORMATO	A3		
							AUTOR	INGENIERIA Y PROYECTOS	TÍTULO	SEPARATA DECLARACIÓN DE UTILIDAD PÚBLICA POL. 63 PARC. 9009 TM HIJAR	ESCALA	1/3.000
							PLANO Nº	342016902-330509-051.64	REVISIÓN	A		
A	MAYO 2021	S.C.G.	J.O.M.	J.L.O.	Versión inicial							
REVISIÓN	FECHA	DIBUJADO	REVISADO	APROBADO	DESCRIPCIÓN							

LÍNEA AÉREA 220 KV LÍNEA 6 TRAMO 1



DATOS PARCELA						APOYOS		VUELO			OC. TEMPORAL		CAMINO DE ACCESO A APOYOS
ID. AFECCIÓN	REF. CATASTRAL	POLIGONO	PARCELA	SUP. PARCELA (m ²)	TÉRMINO MUNICIPAL	ENUM.	SUP. AFECTADA (m ²)	AFECC. LINEAL (m)	SUP. AFECTADA (m ²)	ZONA DE NO EDIFICABILIDAD SUP. AFECTADA (m ²)	PORTERIAS SUP. AFECTADA (m ²)	ACOPIOS SUP. AFECTADA (m ²)	SUP. AFECTADA (m ²)
65	44128A06400010	64	10	65435	HIJAR	AP17	57,66	302,44	6.006,96	9.036,56		500,00	279,18



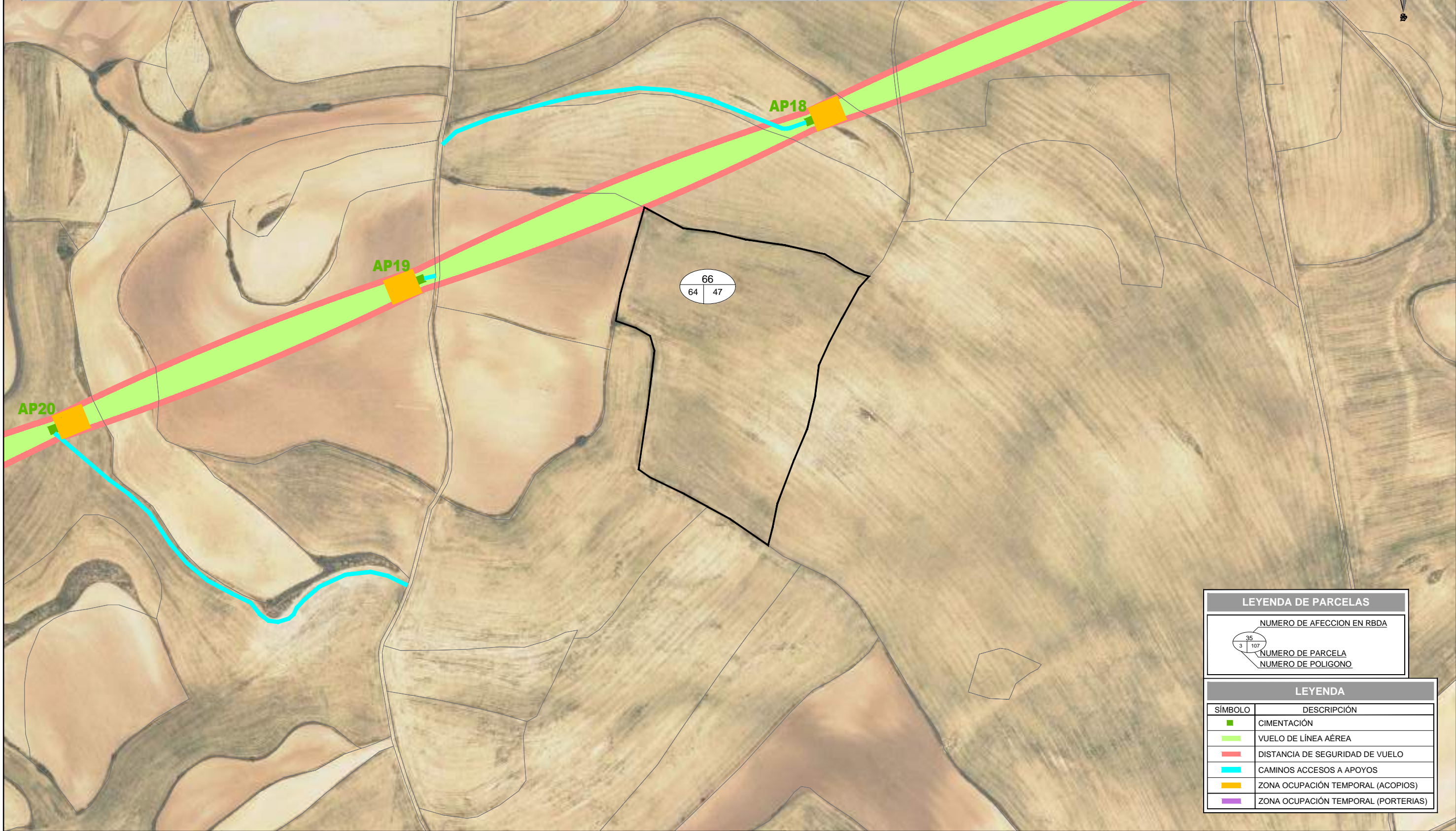
LEYENDA DE PARCELAS	
	NUMERO DE AFECCION EN RBDA
	NUMERO DE PARCELA
	NUMERO DE POLIGONO

LEYENDA	
SÍMBOLO	DESCRIPCIÓN
	CIMENTACIÓN
	VUELO DE LÍNEA AÉREA
	DISTANCIA DE SEGURIDAD DE VUELO
	CAMINOS ACCESOS A APOYOS
	ZONA OCUPACIÓN TEMPORAL (ACOPIOS)
	ZONA OCUPACIÓN TEMPORAL (PORTERIAS)

						LAAT 220 KV	PROYECTO	PROYECTO LAAT 220 KV LÍNEA 6 - TRAMO 1 TT.MM. de Híjar y Alcañiz (Teruel)	FORMATO	A3		
							AUTOR	<small>FIRMA DEL INGENIERO TÉCNICO INDUSTRIAL</small>	TÍTULO	SEPARATA DECLARACIÓN DE UTILIDAD PÚBLICA POL. 64 PARC. 10 TM HIJAR	ESCALA	1/3.000
							REVISIÓN	A	PLANO Nº	342016902-330509-051.65	REVISIÓN	A
							FECHA	MAYO 2021	DESCRIPCIÓN	Versión inicial		
DIBUJADO	S.C.G.	J.O.M.	J.L.O.			APROBADO						

LÍNEA AÉREA 220 KV LÍNEA 6 TRAMO 1

DATOS PARCELA						APOYOS		VUELO			OC. TEMPORAL		CAMINO DE ACCESO A APOYOS
ID. AFECCIÓN	REF. CATASTRAL	POLIGONO	PARCELA	SUP. PARCELA (m ²)	TÉRMINO MUNICIPAL	ENUM.	SUP. AFECTADA (m ²)	AFECC. LINEAL (m)	SUP. AFECTADA (m ²)	ZONA DE NO EDIFICABILIDAD SUP. AFECTADA (m ²)	PORTERIAS SUP. AFECTADA (m ²)	ACOPIOS SUP. AFECTADA (m ²)	SUP. AFECTADA (m ²)
66	44128A06400047	64	47	31913	HIJAR					4,48			



LEYENDA DE PARCELAS	
	NUMERO DE AFECCION EN RBDA
	NUMERO DE PARCELA
	NUMERO DE POLIGONO

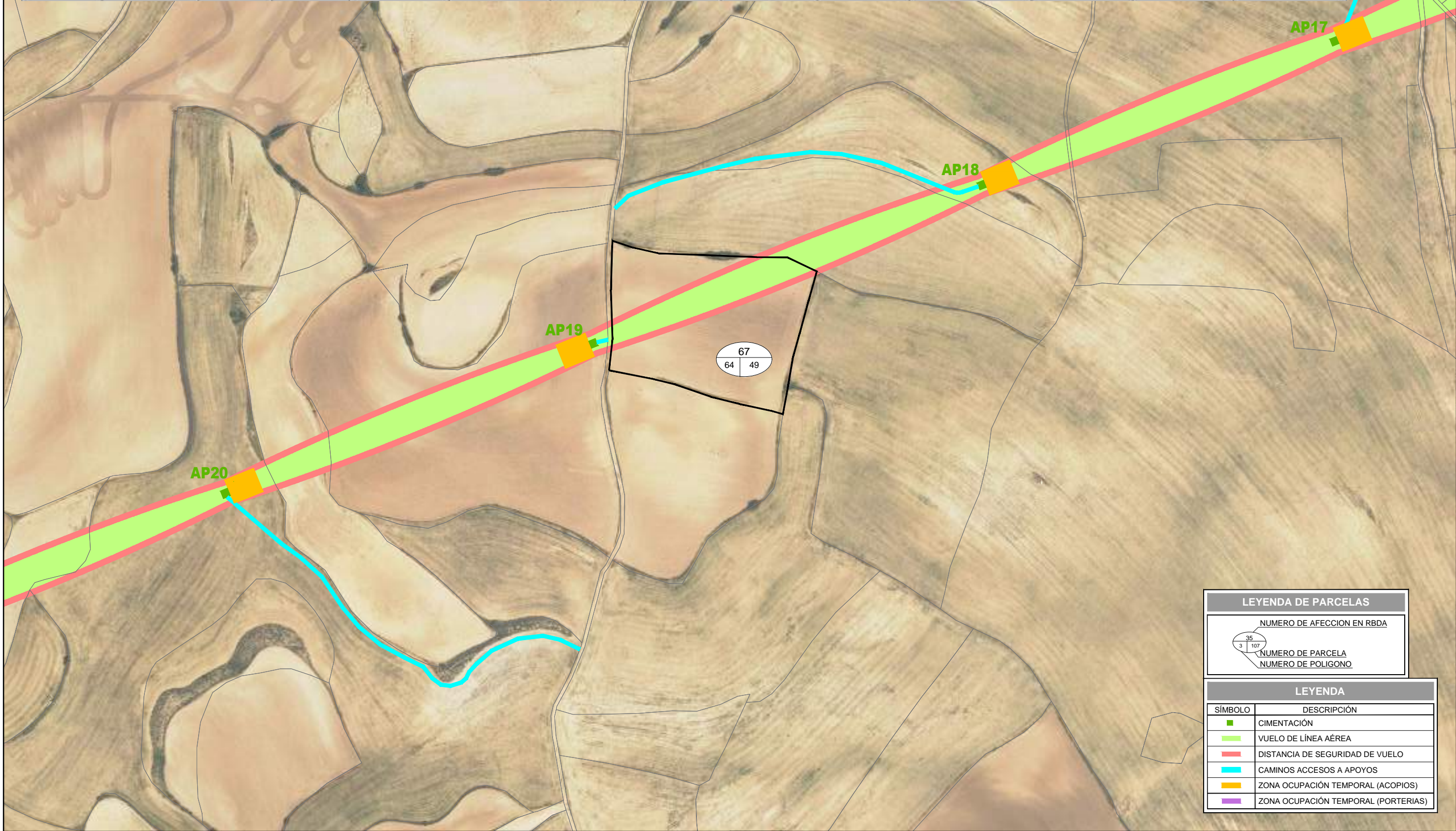
LEYENDA	
SÍMBOLO	DESCRIPCIÓN
	CIMENTACIÓN
	VUELO DE LÍNEA AÉREA
	DISTANCIA DE SEGURIDAD DE VUELO
	CAMINOS ACCESOS A APOYOS
	ZONA OCUPACIÓN TEMPORAL (ACOPIOS)
	ZONA OCUPACIÓN TEMPORAL (PORTERIAS)

REVISIÓN	FECHA	DIBUJADO	REVISADO	APROBADO	DESCRIPCIÓN
A	MAYO 2021	S.C.G.	J.O.M.	J.L.O.	Versión inicial

LAAT 220 KV	PROYECTO	PROYECTO LAAT 220 KV LÍNEA 6 - TRAMO 1 TT.MM. de Hijar y Alcañiz (Teruel)	FORMATO	A3
	AUTOR	inproin INGENIERIA Y PROYECTOS	TÍTULO	SEPARATA DECLARACIÓN DE UTILIDAD PÚBLICA POL. 64 PARC. 47 TM HIJAR
		FIRMA DEL INGENIERO TÉCNICO INDUSTRIAL AL SERVICIO DE LA EMPRESA JOSE LUIS OVELLEIRO MEDINA Colegiado n.º 1.937	PLANO Nº	342016902-330509-051.66
			ESCALA	1/3.000
			REVISIÓN	A

LÍNEA AÉREA 220 KV LÍNEA 6 TRAMO 1

DATOS PARCELA						APOYOS		VUELO			OC. TEMPORAL		CAMINO DE ACCESO A APOYOS
ID. AFECCIÓN	REF. CATASTRAL	POLIGONO	PARCELA	SUP. PARCELA (m ²)	TÉRMINO MUNICIPAL	ENUM.	SUP. AFECTADA (m ²)	AFECC. LINEAL (m)	SUP. AFECTADA (m ²)	ZONA DE NO EDIFICABILIDAD SUP. AFECTADA (m ²)	PORTERIAS SUP. AFECTADA (m ²)	ACOPIOS SUP. AFECTADA (m ²)	SUP. AFECTADA (m ²)
67	44128A06400049	64	49	16960	HIJAR			158,98	3.193,20	4.716,32			



LEYENDA DE PARCELAS

NUMERO DE AFECCION EN RBDA

NUMERO DE PARCELA

NUMERO DE POLIGONO

LEYENDA

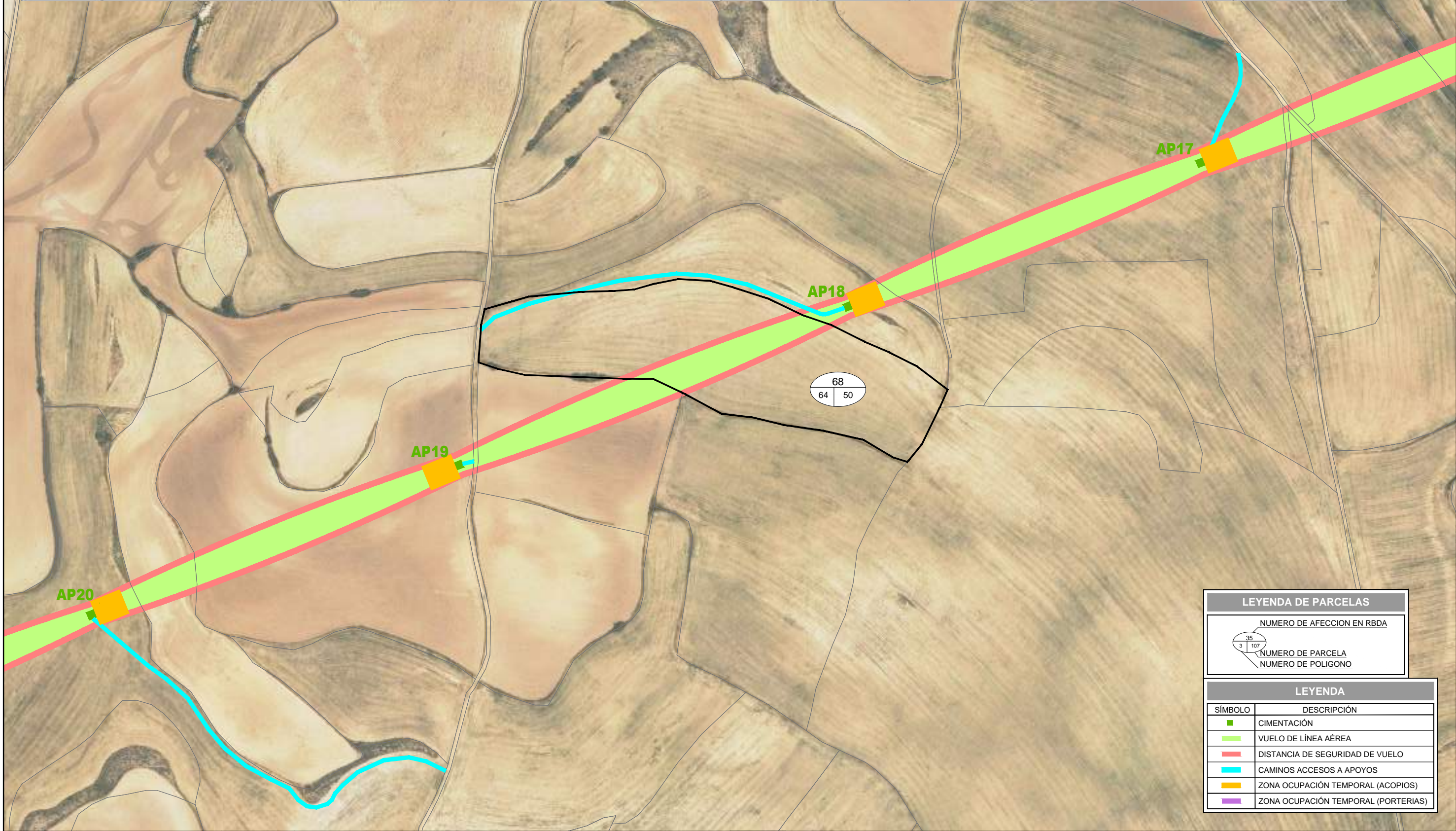
SÍMBOLO	DESCRIPCIÓN
■	CIMENTACIÓN
▬	VUELO DE LÍNEA AÉREA
▬	DISTANCIA DE SEGURIDAD DE VUELO
▬	CAMINOS ACCESOS A APOYOS
▬	ZONA OCUPACIÓN TEMPORAL (ACOPIOS)
▬	ZONA OCUPACIÓN TEMPORAL (PORTERIAS)

						LAAT 220 KV	PROYECTO	PROYECTO LAAT 220 KV LÍNEA 6 - TRAMO 1 TT.MM. de Hijar y Alcañiz (Teruel)	FORMATO	A3		
							AUTOR		TÍTULO	SEPARATA DECLARACIÓN DE UTILIDAD PÚBLICA POL. 64 PARC. 49 TM HIJAR	ESCALA	1/3.000
							REVISIÓN	A	PLANO Nº	342016902-330509-051.67	REVISIÓN	A
REVISIÓN	FECHA	DIBUJADO	REVISADO	APROBADO	DESCRIPCIÓN							

LÍNEA AÉREA 220 KV LÍNEA 6 TRAMO 1



DATOS PARCELA						APOYOS		VUELO			OC. TEMPORAL		CAMINO DE ACCESO A APOYOS
ID. AFECCIÓN	REF. CATASTRAL	POLIGONO	PARCELA	SUP. PARCELA (m ²)	TÉRMINO MUNICIPAL	ENUM.	SUP. AFECTADA (m ²)	AFECC. LINEAL (m)	SUP. AFECTADA (m ²)	ZONA DE NO EDIFICABILIDAD SUP. AFECTADA (m ²)	PORTERIAS SUP. AFECTADA (m ²)	ACOPIOS SUP. AFECTADA (m ²)	SUP. AFECTADA (m ²)
68	44128A06400050	64	50	29015	HIJAR			134,40	2.709,01	4.116,21			235,32



LEYENDA DE PARCELAS

NUMERO DE AFECCION EN RBDA

35

3 | 107

NUMERO DE PARCELA

NUMERO DE POLIGONO

LEYENDA

SÍMBOLO	DESCRIPCIÓN
■	CIMENTACIÓN
▬	VUELO DE LÍNEA AÉREA
▬	DISTANCIA DE SEGURIDAD DE VUELO
▬	CAMINOS ACCESOS A APOYOS
■	ZONA OCUPACIÓN TEMPORAL (ACOPIOS)
■	ZONA OCUPACIÓN TEMPORAL (PORTERIAS)

						LAAT 220 KV	PROYECTO	PROYECTO LAAT 220 kv LÍNEA 6 - TRAMO 1 TT.MM. de Hajar y Alcañiz (Teruel)	FORMATO	A3		
							AUTOR		TÍTULO	SEPARATA DECLARACIÓN DE UTILIDAD PÚBLICA POL. 64 PARC. 50 TM HIJAR	ESCALA	1/3.000
							PLANO Nº	342016902-330509-051.68	REVISIÓN	A		
A	MAYO 2021	S.C.G.	J.O.M.	J.L.O.			Descripción					
REVISIÓN	FECHA	DIBUJADO	REVISADO	APROBADO		Descripción						

LÍNEA AÉREA 220 KV LÍNEA 6 TRAMO 1



DATOS PARCELA						APOYOS		VUELO			OC. TEMPORAL		CAMINO DE ACCESO A APOYOS
ID. AFECCIÓN	REF. CATASTRAL	POLIGONO	PARCELA	SUP. PARCELA (m ²)	TÉRMINO MUNICIPAL	ENUM.	SUP. AFECTADA (m ²)	AFECC. LINEAL (m)	SUP. AFECTADA (m ²)	ZONA DE NO EDIFICABILIDAD SUP. AFECTADA (m ²)	PORTERIAS SUP. AFECTADA (m ²)	ACOPIOS SUP. AFECTADA (m ²)	SUP. AFECTADA (m ²)
69	44128A06400051	64	51	14534	HIJAR	AP18	57,66	63,51	770,66	1.419,93		500,00	687,51



LEYENDA DE PARCELAS	
	NUMERO DE AFECCION EN RBDA
	NUMERO DE PARCELA NUMERO DE POLIGONO

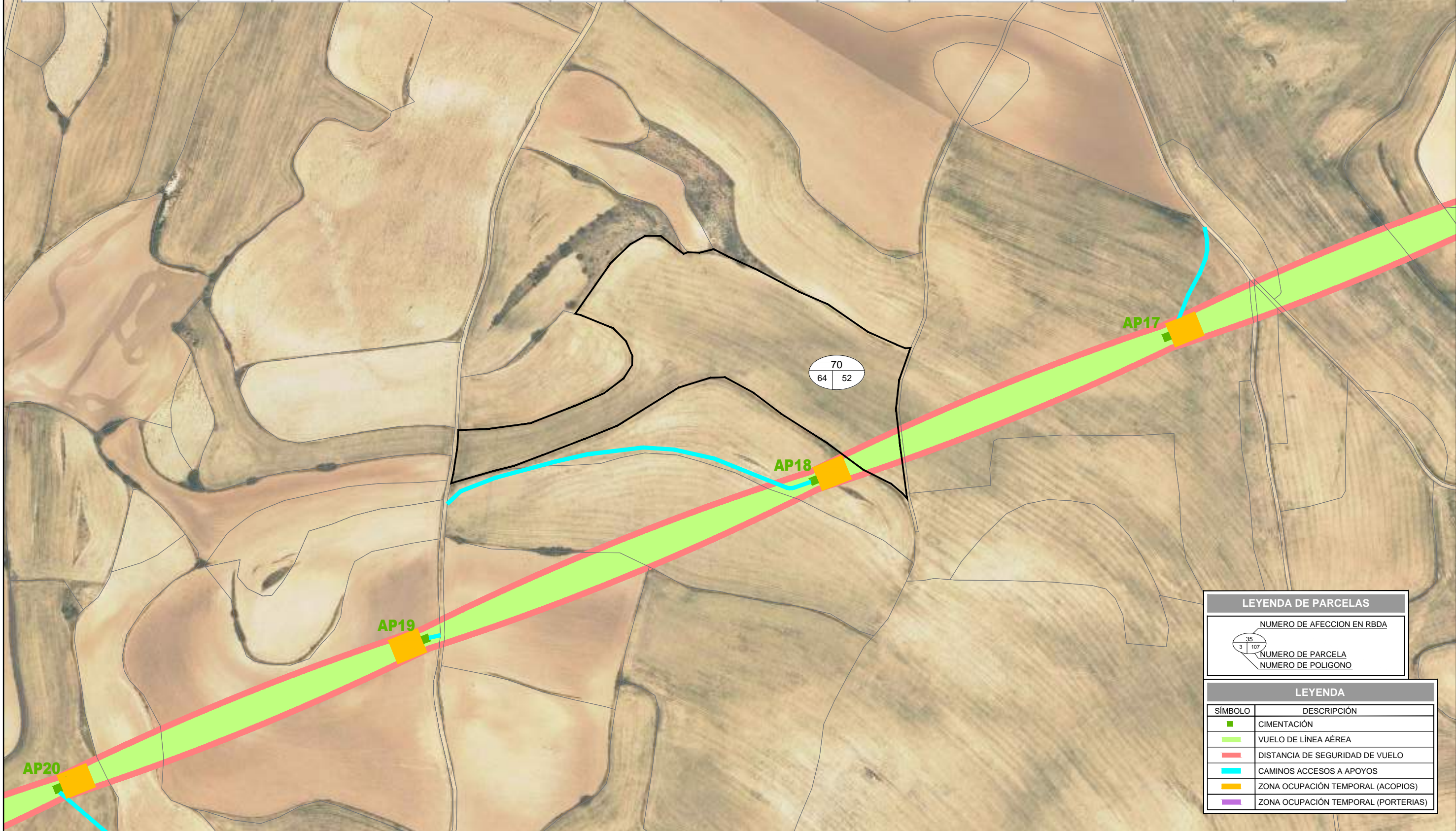
LEYENDA	
SÍMBOLO	DESCRIPCIÓN
	CIMENTACIÓN
	VUELO DE LÍNEA AÉREA
	DISTANCIA DE SEGURIDAD DE VUELO
	CAMINOS ACCESOS A APOYOS
	ZONA OCUPACIÓN TEMPORAL (ACOPIOS)
	ZONA OCUPACIÓN TEMPORAL (PORTERIAS)

REVISIÓN	FECHA	DIBUJADO	REVISADO	APROBADO	DESCRIPCIÓN
A	MAYO 2021	S.C.G.	J.O.M.	J.L.O.	Versión inicial

LAAT 220 KV	PROYECTO	PROYECTO LAAT 220 KV LÍNEA 6 - TRAMO 1 TT.MM. de Hijar y Alcañiz (Teruel)	FORMATO	A3
	AUTOR	INGENIERIA Y PROYECTOS	TÍTULO	SEPARATA DECLARACIÓN DE UTILIDAD PÚBLICA POL. 64 PARC. 51 TM HIJAR
		FIRMA DEL INGENIERO TÉCNICO INDUSTRIAL AL SERVICIO DE LA EMPRESA JOSE LUIS OVELLEIRO MEDINA Colegiado n.º 1.937	PLANO Nº	342016902-330509-051.69
			ESCALA	1/3.000
			REVISIÓN	A

LÍNEA AÉREA 220 KV LÍNEA 6 TRAMO 1

DATOS PARCELA						APOYOS		VUELO			OC. TEMPORAL		CAMINO DE ACCESO A APOYOS
ID. AFECCIÓN	REF. CATASTRAL	POLIGONO	PARCELA	SUP. PARCELA (m ²)	TÉRMINO MUNICIPAL	ENUM.	SUP. AFECTADA (m ²)	AFECC. LINEAL (m)	SUP. AFECTADA (m ²)	ZONA DE NO EDIFICABILIDAD SUP. AFECTADA (m ²)	PORTERIAS SUP. AFECTADA (m ²)	ACOPIOS SUP. AFECTADA (m ²)	SUP. AFECTADA (m ²)
70	44128A06400052	64	52	30683	HIJAR			38,99	651,77	1.036,52			



LEYENDA DE PARCELAS	
	NUMERO DE AFECCION EN RBDA
	NUMERO DE PARCELA
	NUMERO DE POLIGONO

LEYENDA	
SÍMBOLO	DESCRIPCIÓN
	CIMENTACIÓN
	VUELO DE LÍNEA AÉREA
	DISTANCIA DE SEGURIDAD DE VUELO
	CAMINOS ACCESOS A APOYOS
	ZONA OCUPACIÓN TEMPORAL (ACOPIOS)
	ZONA OCUPACIÓN TEMPORAL (PORTERIAS)

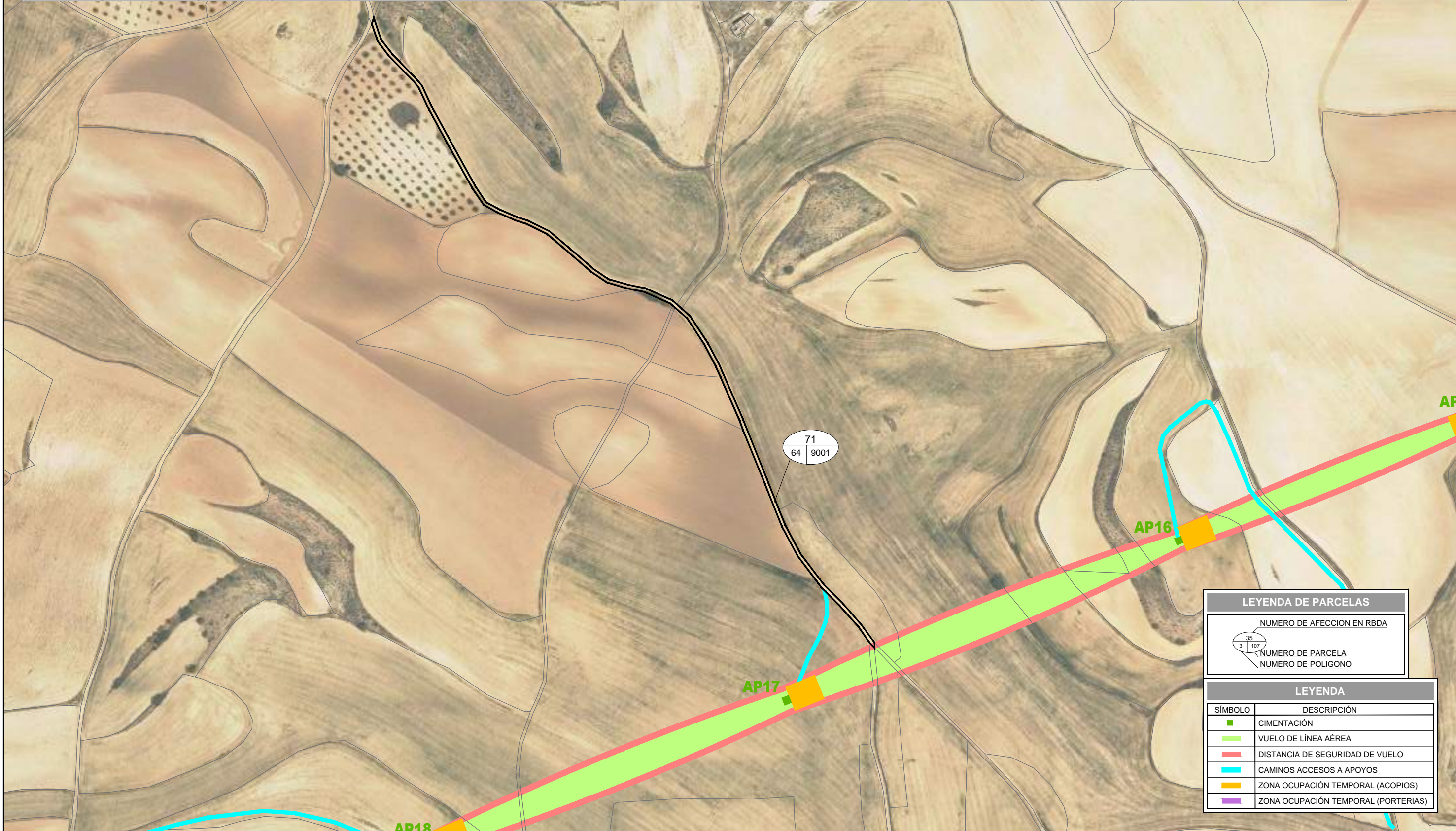
REVISIÓN	FECHA	DIBUJADO	REVISADO	APROBADO	DESCRIPCIÓN
A	MAYO 2021	S.C.G.	J.O.M.	J.L.O.	Versión inicial

LAAT 220 KV	PROYECTO	PROYECTO LAAT 220 KV LÍNEA 6 - TRAMO 1 TT.MM. de Hijar y Alcañiz (Teruel)	FORMATO	A3
	AUTOR	 <small>FIRMA DEL INGENIERO TÉCNICO INDUSTRIAL</small> <small>(AL SERVICIO DE LA EMPRESA) JOSE LUIS OVELLEIRO MEDINA Colegiado n.º 1.937</small>	TÍTULO	SEPARATA DECLARACIÓN DE UTILIDAD PÚBLICA POL. 64 PARC. 52 TM HIJAR
		PLANO Nº	342016902-330509-051.70	REVISIÓN

LÍNEA AÉREA 220 KV LÍNEA 6 TRAMO 1



DATOS PARCELA						APOYOS		VUELO			OC. TEMPORAL		CAMINO DE ACCESO A APOYOS
ID. AFECCIÓN	REF. CATASTRAL	POLIGONO	PARCELA	SUP. PARCELA (m ²)	TÉRMINO MUNICIPAL	ENUM.	SUP. AFECTADA (m ²)	AFECC. LINEAL (m)	SUP. AFECTADA (m ²)	ZONA DE NO EDIFICABILIDAD SUP. AFECTADA (m ²)	PORTERIAS SUP. AFECTADA (m ²)	ACOPIOS SUP. AFECTADA (m ²)	SUP. AFECTADA (m ²)
71	44128A06409001	64	9001	2007	HIJAR					6,12			



LEYENDA DE PARCELAS

NUMERO DE AFECCION EN RBDA
 35
 3 107
 NUMERO DE PARCELA
 NUMERO DE POLIGONO

LEYENDA

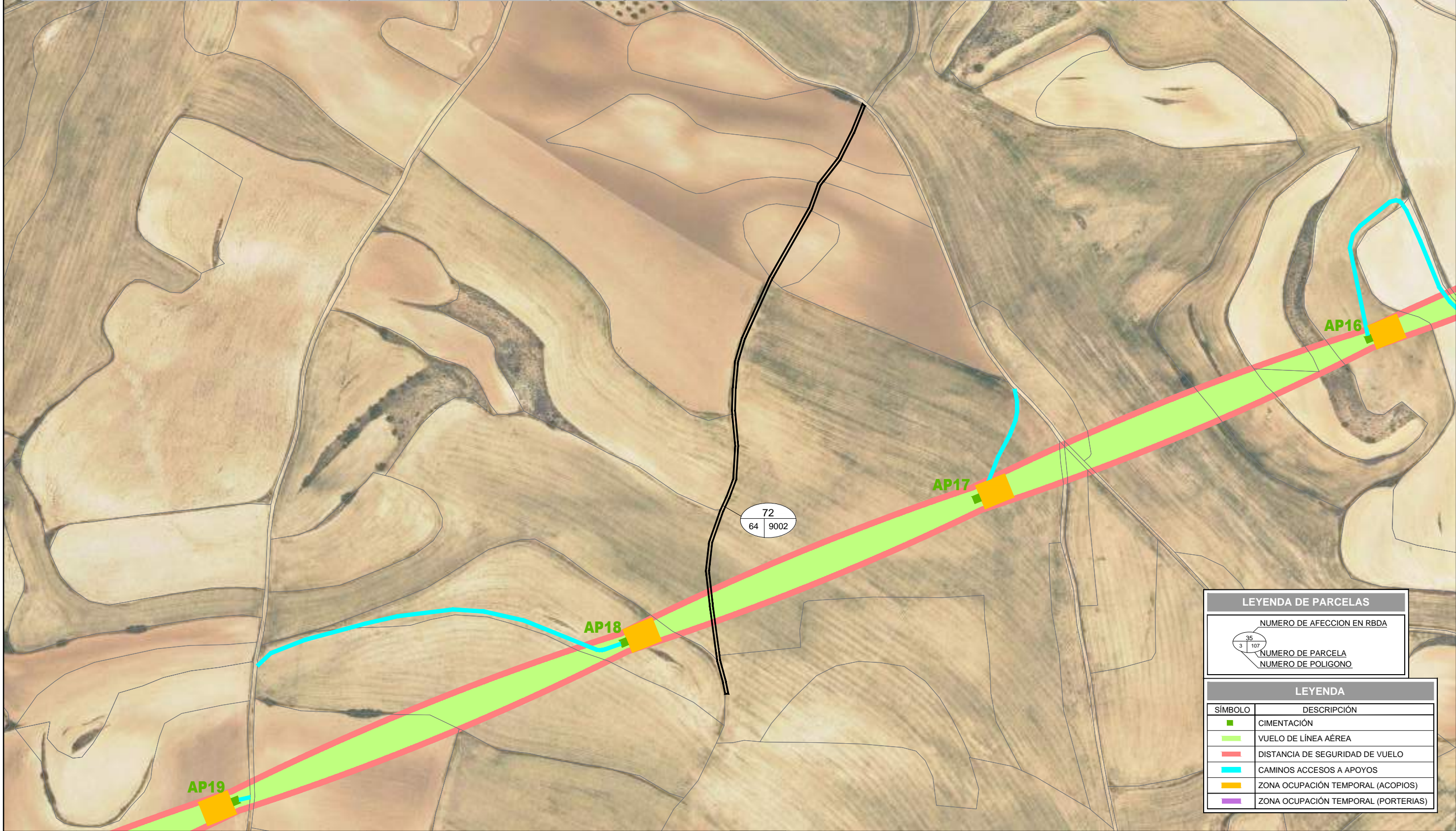
SÍMBOLO	DESCRIPCIÓN
■	CIMENTACIÓN
▬	VUELO DE LÍNEA AÉREA
▬	DISTANCIA DE SEGURIDAD DE VUELO
▬	CAMINOS ACCESOS A APOYOS
■	ZONA OCUPACIÓN TEMPORAL (ACOPIOS)
■	ZONA OCUPACIÓN TEMPORAL (PORTERIAS)

						LAAT 220 KV	PROYECTO	PROYECTO LAAT 220 KV LÍNEA 6 - TRAMO 1 TT.MM. de Hijar y Alcañiz (Teruel)	FORMATO	A3		
							AUTOR	 FIRMADO POR: JOSE LUIS OVELLEIRO MEDINA (AL SERVICIO DE LA EMPRESA) Colegiado n.º 1.937	TÍTULO	SEPARATA DECLARACIÓN DE UTILIDAD PÚBLICA POL. 64 PARC. 9001 TM HIJAR	ESCALA	1/3.000
								PLANO Nº	342016902-330509-051.71	REVISIÓN	A	
A	MAYO 2021	S.C.G.	J.O.M.	J.L.O.	Versión inicial							
REVISIÓN	FECHA	DIBUJADO	REVISADO	APROBADO	DESCRIPCIÓN							

LÍNEA AÉREA 220 KV LÍNEA 6 TRAMO 1



DATOS PARCELA						APOYOS		VUELO			OC. TEMPORAL		CAMINO DE ACCESO A APOYOS
ID. AFECCIÓN	REF. CATASTRAL	POLIGONO	PARCELA	SUP. PARCELA (m ²)	TÉRMINO MUNICIPAL	ENUM.	SUP. AFECTADA (m ²)	AFECC. LINEAL (m)	SUP. AFECTADA (m ²)	ZONA DE NO EDIFICABILIDAD SUP. AFECTADA (m ²)	PORTERIAS SUP. AFECTADA (m ²)	ACOPIOS SUP. AFECTADA (m ²)	SUP. AFECTADA (m ²)
72	44128A06409002	64	9002	1257	HIJAR			2,58	48,46	74,37			



LEYENDA DE PARCELAS

NUMERO DE AFECCIÓN EN RBDA
 35
 3 107
 NUMERO DE PARCELA
 NUMERO DE POLIGONO

LEYENDA

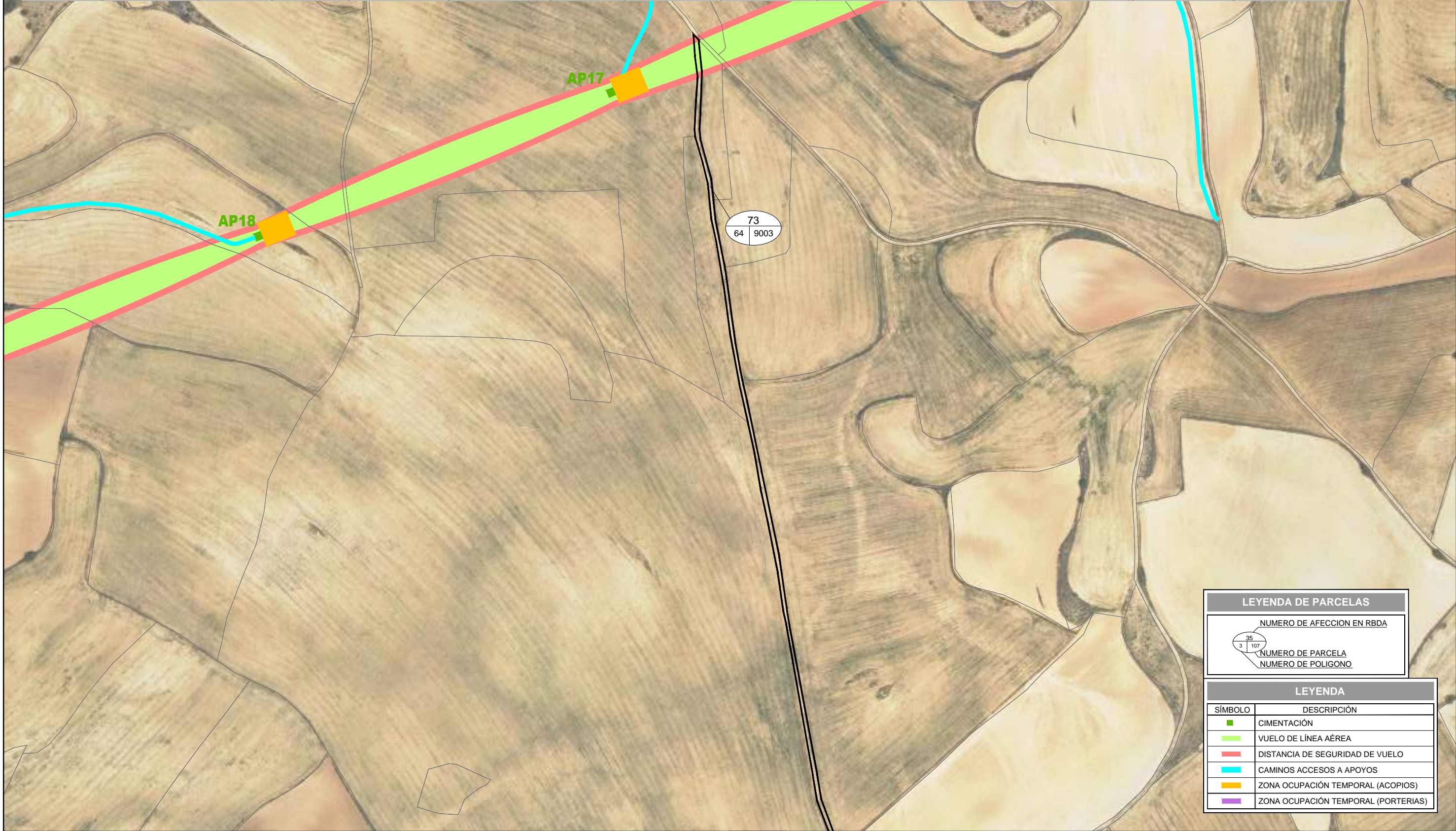
SÍMBOLO	DESCRIPCIÓN
■	CIMENTACIÓN
▬	VUELO DE LÍNEA AÉREA
▬	DISTANCIA DE SEGURIDAD DE VUELO
▬	CAMINOS ACCESOS A APOYOS
■	ZONA OCUPACIÓN TEMPORAL (ACOPIOS)
■	ZONA OCUPACIÓN TEMPORAL (PORTERIAS)

						LAAT 220 KV	PROYECTO	PROYECTO LAAT 220 kv LÍNEA 6 - TRAMO 1 TT.MM. de Hijar y Alcañiz (Teruel)			FORMATO	A3		
							AUTOR	 FIRMA DEL INGENIERO TÉCNICO INDUSTRIAL JOSE LUIS OVELLEIRO MEDINA Colegiado n.º 1.937			TÍTULO	SEPARATA DECLARACIÓN DE UTILIDAD PÚBLICA POL. 64 PARC. 9002 TM HIJAR	ESCALA	1/3.000
								PLANO Nº			342016902-330509-051.72	REVISIÓN	A	
A	MAYO 2021	S.C.G.	J.O.M.	J.L.O.				Versión inicial						
REVISIÓN	FECHA	DIBUJADO	REVISADO	APROBADO			DESCRIPCIÓN							

LÍNEA AÉREA 220 KV LÍNEA 6 TRAMO 1



DATOS PARCELA						APOYOS		VUELO			OC. TEMPORAL		CAMINO DE ACCESO A APOYOS
ID. AFECCIÓN	REF. CATASTRAL	POLIGONO	PARCELA	SUP. PARCELA (m ²)	TÉRMINO MUNICIPAL	ENUM.	SUP. AFECTADA (m ²)	AFECC. LINEAL (m)	SUP. AFECTADA (m ²)	ZONA DE NO EDIFICABILIDAD SUP. AFECTADA (m ²)	PORTERIAS SUP. AFECTADA (m ²)	ACOPIOS SUP. AFECTADA (m ²)	SUP. AFECTADA (m ²)
73	44128A06409003	64	9003	5378	HIJAR			4,44	94,99	130,18			



LEYENDA DE PARCELAS	
	NUMERO DE AFECCION EN RBDA
	NUMERO DE PARCELA NUMERO DE POLIGONO

LEYENDA	
SÍMBOLO	DESCRIPCIÓN
	CIMENTACIÓN
	VUELO DE LÍNEA AÉREA
	DISTANCIA DE SEGURIDAD DE VUELO
	CAMINOS ACCESOS A APOYOS
	ZONA OCUPACIÓN TEMPORAL (ACOPIOS)
	ZONA OCUPACIÓN TEMPORAL (PORTERIAS)

REVISIÓN	FECHA	DIBUJADO	REVISADO	APROBADO	DESCRIPCIÓN
A	MAYO 2021	S.C.G.	J.O.M.	J.L.O.	Versión inicial

LAAT 220 KV	PROYECTO	PROYECTO LAAT 220 KV LÍNEA 6 - TRAMO 1 TT.MM. de Hijar y Alcañiz (Teruel)	FORMATO	A3
	AUTOR	INGENIERIA Y PROYECTOS	TÍTULO	SEPARATA DECLARACIÓN DE UTILIDAD PÚBLICA POL. 64 PARC. 9003 TM HIJAR
		FIRMA DEL INGENIERO TÉCNICO INDUSTRIAL AL SERVICIO DE LA EMPRESA JOSE LUIS OVELLEIRO MEDINA Colegiado n.º 1.937	PLANO Nº	342016902-330509-051.73
			ESCALA	1/3.000
			REVISIÓN	A

LÍNEA AÉREA 220 KV LÍNEA 6 TRAMO 1

DATOS PARCELA						APOYOS		VUELO			OC. TEMPORAL		CAMINO DE ACCESO A APOYOS
ID. AFECCIÓN	REF. CATASTRAL	POLIGONO	PARCELA	SUP. PARCELA (m ²)	TÉRMINO MUNICIPAL	ENUM.	SUP. AFECTADA (m ²)	AFECC. LINEAL (m)	SUP. AFECTADA (m ²)	ZONA DE NO EDIFICABILIDAD SUP. AFECTADA (m ²)	PORTERIAS SUP. AFECTADA (m ²)	ACOPIOS SUP. AFECTADA (m ²)	SUP. AFECTADA (m ²)
74	44128A06500014	65	14	94495	HIJAR	AP20	65,73	156,79	2.777,68	4.605,70		500,00	1.078,45



LEYENDA DE PARCELAS

NUMERO DE AFECCIÓN EN RBDA
 35
 3 107
 NUMERO DE PARCELA
 NUMERO DE POLIGONO

LEYENDA

SÍMBOLO	DESCRIPCIÓN
■	CIMENTACIÓN
—	VUELO DE LÍNEA AÉREA
—	DISTANCIA DE SEGURIDAD DE VUELO
—	CAMINOS ACCESOS A APOYOS
■	ZONA OCUPACIÓN TEMPORAL (ACOPIOS)
■	ZONA OCUPACIÓN TEMPORAL (PORTERIAS)

						LAAT 220 KV	PROYECTO	PROYECTO LAAT 220 KV LÍNEA 6 - TRAMO 1 TT.MM. de Híjar y Alcañiz (Teruel)	FORMATO	A3		
							AUTOR	FIRMA DEL INGENIERO TÉCNICO INDUSTRIAL (AL SERVICIO DE LA EMPRESA) JOSE LUIS OVELLEIRO MEDINA Colegiado n.º 1.937	TÍTULO	SEPARATA DECLARACIÓN DE UTILIDAD PÚBLICA POL. 65 PARC. 14 TM HIJAR	ESCALA	1/3.000
									PLANO Nº	342016902-330509-051.74	REVISIÓN	A
A	MAYO 2021	S.C.G.	J.O.M.	J.L.O.			Descripción					
REVISIÓN	FECHA	DIBUJADO	REVISADO	APROBADO		Descripción						

LÍNEA AÉREA 220 KV LÍNEA 6 TRAMO 1

DATOS PARCELA						APOYOS		VUELO			OC. TEMPORAL		CAMINO DE ACCESO A APOYOS
ID. AFECCIÓN	REF. CATASTRAL	POLIGONO	PARCELA	SUP. PARCELA (m ²)	TÉRMINO MUNICIPAL	ENUM.	SUP. AFECTADA (m ²)	AFECC. LINEAL (m)	SUP. AFECTADA (m ²)	ZONA DE NO EDIFICABILIDAD SUP. AFECTADA (m ²)	PORTERIAS SUP. AFECTADA (m ²)	ACOPIOS SUP. AFECTADA (m ²)	SUP. AFECTADA (m ²)
75	44128A06500047	65	47	8348	HIJAR					13.27			



LEYENDA DE PARCELAS

NUMERO DE AFECCION EN RBDA
 35
 3 107
 NUMERO DE PARCELA
 NUMERO DE POLIGONO

LEYENDA

SÍMBOLO	DESCRIPCIÓN
■	CIMENTACIÓN
—	VUELO DE LÍNEA AÉREA
—	DISTANCIA DE SEGURIDAD DE VUELO
—	CAMINOS ACCESOS A APOYOS
■	ZONA OCUPACIÓN TEMPORAL (ACOPIOS)
■	ZONA OCUPACIÓN TEMPORAL (PORTERIAS)

REVISIÓN	FECHA	DIBUJADO	REVISADO	APROBADO	DESCRIPCIÓN
A	MAYO 2021	S.C.G.	J.O.M.	J.L.O.	Versión inicial

LAAT 220 KV

PROYECTO: PROYECTO LAAT 220 KV LÍNEA 6 - TRAMO 1
 TT.MM. de Hijar y Alcañiz (Teruel)

AUTOR: **inproin** INGENIERIA Y PROYECTOS

FIRMA DEL INGENIERO TÉCNICO INDUSTRIAL: JOSE LUIS OVELLEIRO MEDINA Colegiado n.º 1.937

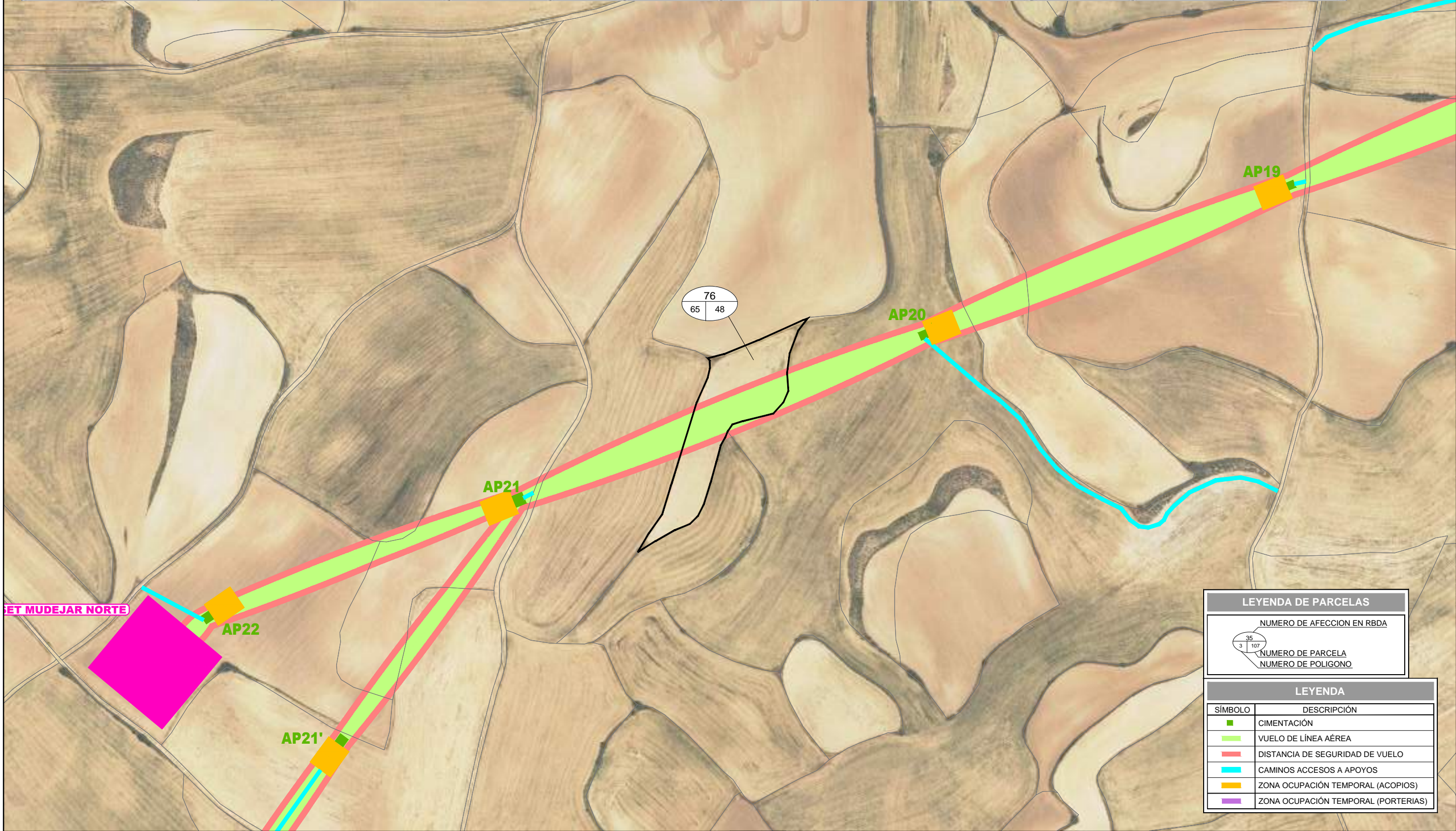
TÍTULO: SEPARATA DECLARACIÓN DE UTILIDAD PÚBLICA
 POL. 65 PARC. 47 TM HIJAR

PLANO Nº: 342016902-330509-051.75

FORMATO: A3
 ESCALA: 1/3.000
 REVISIÓN: A

LÍNEA AÉREA 220 KV LÍNEA 6 TRAMO 1

DATOS PARCELA						APOYOS		VUELO			OC. TEMPORAL		CAMINO DE ACCESO A APOYOS
ID. AFECCIÓN	REF. CATASTRAL	POLIGONO	PARCELA	SUP. PARCELA (m ²)	TÉRMINO MUNICIPAL	ENUM.	SUP. AFECTADA (m ²)	AFECC. LINEAL (m)	SUP. AFECTADA (m ²)	ZONA DE NO EDIFICABILIDAD SUP. AFECTADA (m ²)	PORTERIAS SUP. AFECTADA (m ²)	ACOPIOS SUP. AFECTADA (m ²)	SUP. AFECTADA (m ²)
76	44128A06500048	65	48	7024	HIJAR			87,24	1.979,47	2.574,73			



LEYENDA DE PARCELAS	
	NUMERO DE AFECCION EN RBDA
	NUMERO DE PARCELA
	NUMERO DE POLIGONO

LEYENDA	
SÍMBOLO	DESCRIPCIÓN
	CIMENTACIÓN
	VUELO DE LÍNEA AÉREA
	DISTANCIA DE SEGURIDAD DE VUELO
	CAMINOS ACCESOS A APOYOS
	ZONA OCUPACIÓN TEMPORAL (ACOPIOS)
	ZONA OCUPACIÓN TEMPORAL (PORTERIAS)

REVISIÓN	FECHA	DIBUJADO	REVISADO	APROBADO	DESCRIPCIÓN
A	MAYO 2021	S.C.G.	J.O.M.	J.L.O.	Versión inicial

LAAT 220 KV	PROYECTO	PROYECTO LAAT 220 kv LÍNEA 6 - TRAMO 1 TT.MM. de Hijar y Alcañiz (Teruel)	FORMATO	A3
	AUTOR	INGENIERIA Y PROYECTOS	TÍTULO	SEPARATA DECLARACIÓN DE UTILIDAD PÚBLICA POL. 65 PARC. 48 TM HIJAR
		FIRMA DEL INGENIERO TÉCNICO INDUSTRIAL AL SERVICIO DE LA EMPRESA JOSE LUIS OVELLEIRO MEDINA Colegiado n.º 1.937	PLANO Nº	342016902-330509-051.76

LÍNEA AÉREA 220 KV LÍNEA 6 TRAMO 1

DATOS PARCELA						APOYOS		VUELO			OC. TEMPORAL		CAMINO DE ACCESO A APOYOS
ID. AFECCIÓN	REF. CATASTRAL	POLIGONO	PARCELA	SUP. PARCELA (m ²)	TÉRMINO MUNICIPAL	ENUM.	SUP. AFECTADA (m ²)	AFECC. LINEAL (m)	SUP. AFECTADA (m ²)	ZONA DE NO EDIFICABILIDAD SUP. AFECTADA (m ²)	PORTERIAS SUP. AFECTADA (m ²)	ACOPIOS SUP. AFECTADA (m ²)	SUP. AFECTADA (m ²)
77	44128A06500049	65	49	27606	HIJAR			129,24	2.437,41	3.723,98			



LEYENDA DE PARCELAS	
	NUMERO DE AFECCION EN RBDA
	NUMERO DE PARCELA NUMERO DE POLIGONO

LEYENDA	
SÍMBOLO	DESCRIPCIÓN
	CIMENTACIÓN
	VUELO DE LÍNEA AÉREA
	DISTANCIA DE SEGURIDAD DE VUELO
	CAMINOS ACCESOS A APOYOS
	ZONA OCUPACIÓN TEMPORAL (ACOPIOS)
	ZONA OCUPACIÓN TEMPORAL (PORTERIAS)

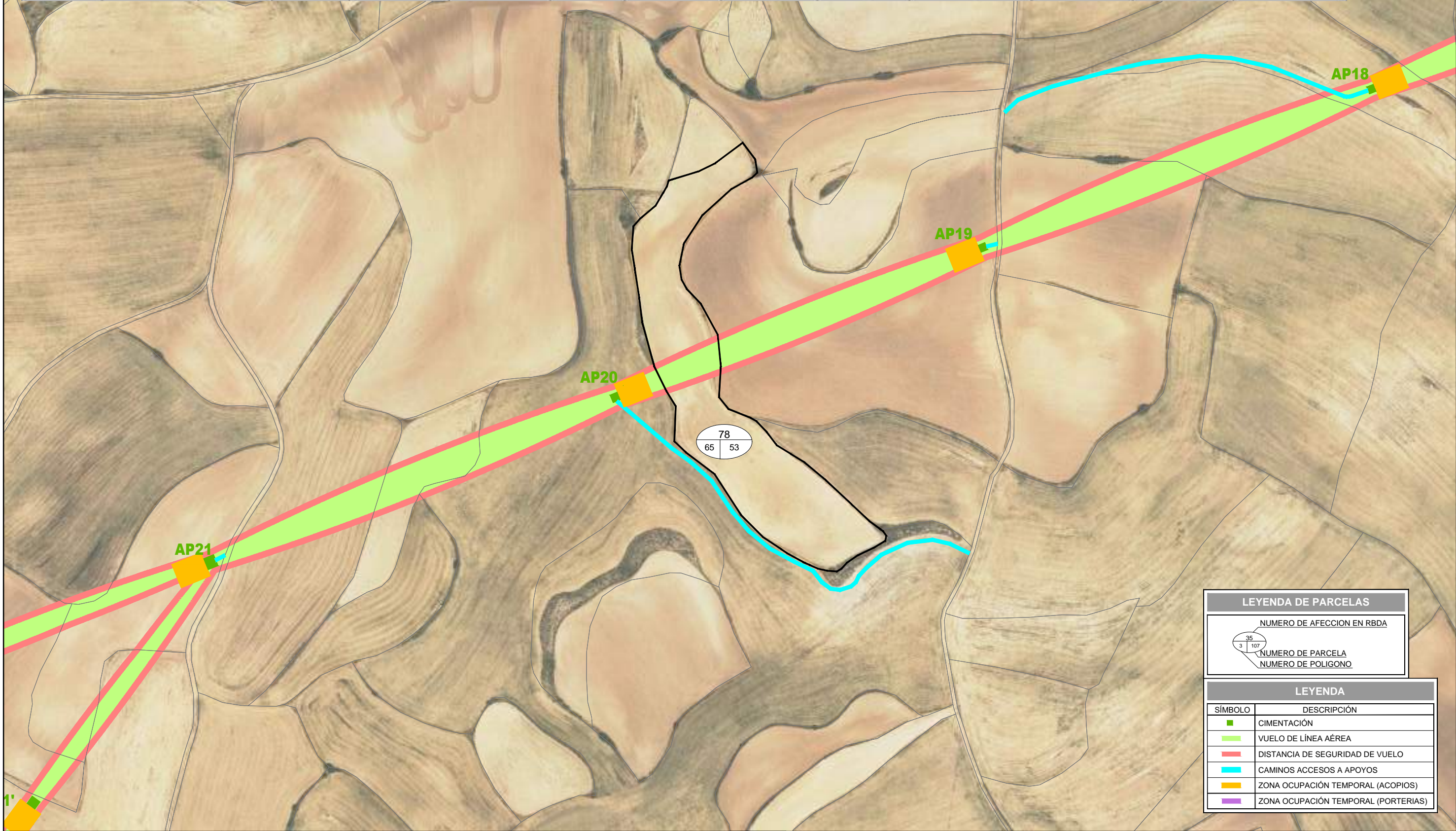
REVISIÓN	FECHA	DIBUJADO	REVISADO	APROBADO	DESCRIPCIÓN
A	MAYO 2021	S.C.G.	J.O.M.	J.L.O.	Versión inicial

LAAT 220 KV	PROYECTO	PROYECTO LAAT 220 KV LÍNEA 6 - TRAMO 1 TT.MM. de Hijar y Alcañiz (Teruel)	FORMATO	A3
	AUTOR	INGENIERIA Y PROYECTOS	TÍTULO	SEPARATA DECLARACIÓN DE UTILIDAD PÚBLICA POL. 65 PARC. 49 TM HIJAR
	FIRMA DEL INGENIERO TÉCNICO INDUSTRIAL		PLANO Nº	342016902-330509-051.77

LÍNEA AÉREA 220 KV LÍNEA 6 TRAMO 1



DATOS PARCELA						APOYOS		VUELO			OC. TEMPORAL		CAMINO DE ACCESO A APOYOS
ID. AFECCIÓN	REF. CATASTRAL	POLIGONO	PARCELA	SUP. PARCELA (m ²)	TÉRMINO MUNICIPAL	ENUM.	SUP. AFECTADA (m ²)	AFECC. LINEAL (m)	SUP. AFECTADA (m ²)	ZONA DE NO EDIFICABILIDAD SUP. AFECTADA (m ²)	PORTERIAS SUP. AFECTADA (m ²)	ACOPIOS SUP. AFECTADA (m ²)	SUP. AFECTADA (m ²)
78	44128A06500053	65	53	19922	HIJAR			51,56	951,66	1.464,48			



LEYENDA DE PARCELAS

NUMERO DE AFECCION EN RBDA

35

3 107

NUMERO DE PARCELA

NUMERO DE POLIGONO

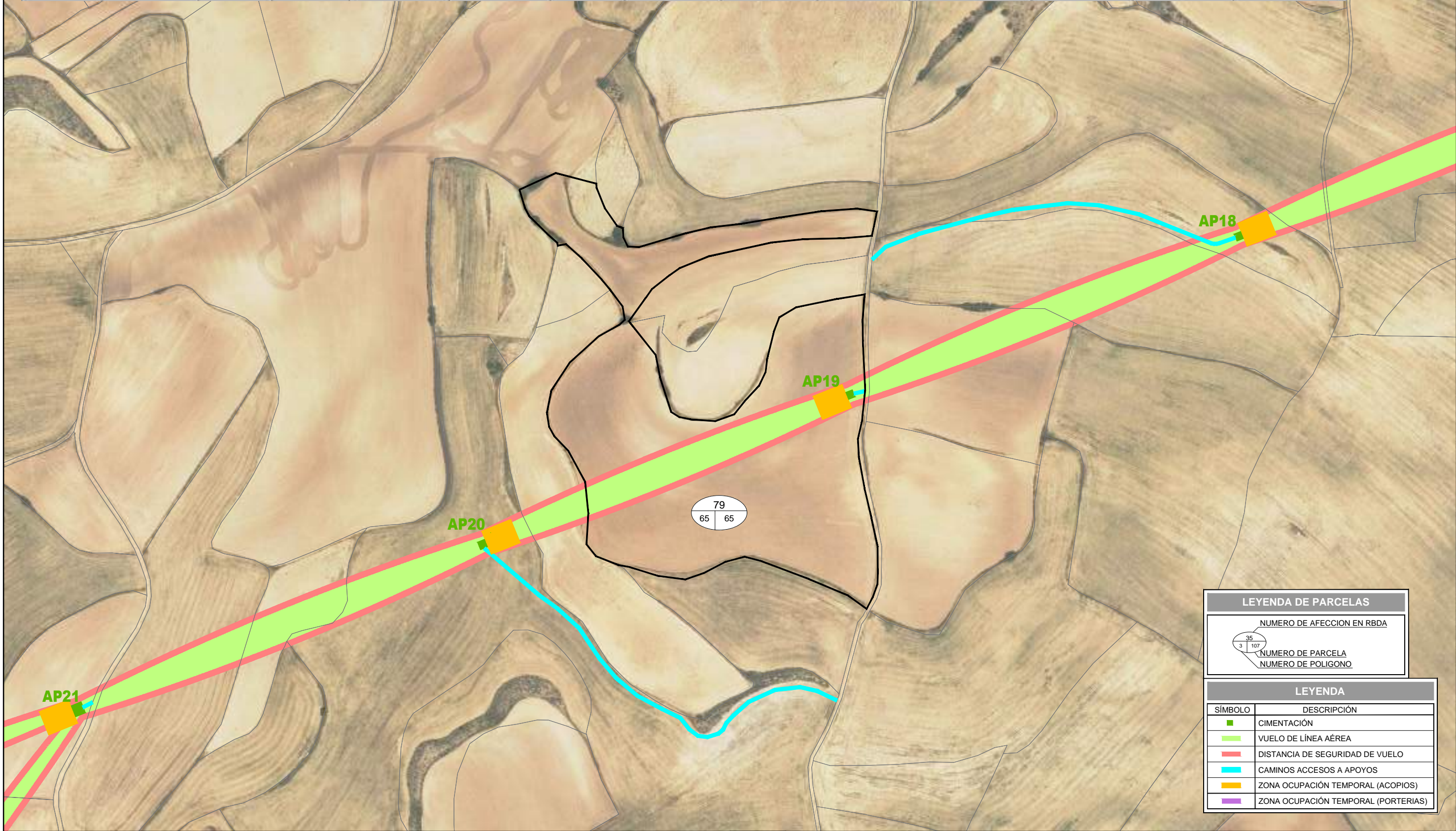
LEYENDA

SÍMBOLO	DESCRIPCIÓN
■	CIMENTACIÓN
—	VUELO DE LÍNEA AÉREA
—	DISTANCIA DE SEGURIDAD DE VUELO
—	CAMINOS ACCESOS A APOYOS
■	ZONA OCUPACIÓN TEMPORAL (ACOPIOS)
■	ZONA OCUPACIÓN TEMPORAL (PORTERIAS)

						LAAT 220 KV	PROYECTO	PROYECTO LAAT 220 KV LÍNEA 6 - TRAMO 1 TT.MM. de Hijar y Alcañiz (Teruel)	FORMATO	A3		
							AUTOR		TÍTULO	SEPARATA DECLARACIÓN DE UTILIDAD PÚBLICA POL. 65 PARC. 53 TM HIJAR	ESCALA	1/3.000
							PLANO Nº	342016902-330509-051.78	REVISIÓN	A		
A	MAYO 2021	S.C.G.	J.O.M.	J.L.O.	Versión inicial							
REVISIÓN	FECHA	DIBUJADO	REVISADO	APROBADO	DESCRIPCIÓN							

LÍNEA AÉREA 220 KV LÍNEA 6 TRAMO 1

DATOS PARCELA						APOYOS		VUELO			OC. TEMPORAL		CAMINO DE ACCESO A APOYOS
ID. AFECCIÓN	REF. CATASTRAL	POLIGONO	PARCELA	SUP. PARCELA (m ²)	TÉRMINO MUNICIPAL	ENUM.	SUP. AFECTADA (m ²)	AFECC. LINEAL (m)	SUP. AFECTADA (m ²)	ZONA DE NO EDIFICABILIDAD SUP. AFECTADA (m ²)	PORTERIAS SUP. AFECTADA (m ²)	ACOPIOS SUP. AFECTADA (m ²)	SUP. AFECTADA (m ²)
79	44128A06500065	65	65	51466	HIJAR	AP19	57,66	241,60	4.659,63	7.074,51		500,00	27,69



LEYENDA DE PARCELAS	
	NUMERO DE AFECCION EN RBDA
	NUMERO DE PARCELA NUMERO DE POLIGONO

LEYENDA	
SÍMBOLO	DESCRIPCIÓN
	CIMENTACIÓN
	VUELO DE LÍNEA AÉREA
	DISTANCIA DE SEGURIDAD DE VUELO
	CAMINOS ACCESOS A APOYOS
	ZONA OCUPACIÓN TEMPORAL (ACOPIOS)
	ZONA OCUPACIÓN TEMPORAL (PORTERIAS)

REVISIÓN	FECHA	DIBUJADO	REVISADO	APROBADO	DESCRIPCIÓN
A	MAYO 2021	S.C.G.	J.O.M.	J.L.O.	Versión inicial

LAAT 220 KV	PROYECTO	PROYECTO LAAT 220 KV LÍNEA 6 - TRAMO 1 TT.MM. de Hijar y Alcañiz (Teruel)	FORMATO	A3
	AUTOR	INGENIERIA Y PROYECTOS	TÍTULO	SEPARATA DECLARACIÓN DE UTILIDAD PÚBLICA POL. 65 PARC. 65 TM HIJAR
		FIRMA DEL INGENIERO TÉCNICO INDUSTRIAL AL SERVICIO DE LA EMPRESA JOSE LUIS OVELLEIRO MEDINA Colegiado n.º 1.937	PLANO Nº	342016902-330509-051.79
			ESCALA	1/3.000
			REVISIÓN	A

LÍNEA AÉREA 220 KV LÍNEA 6 TRAMO 1



DATOS PARCELA						APOYOS		VUELO			OC. TEMPORAL		CAMINO DE ACCESO A APOYOS
ID. AFECCIÓN	REF. CATASTRAL	POLIGONO	PARCELA	SUP. PARCELA (m ²)	TÉRMINO MUNICIPAL	ENUM.	SUP. AFECTADA (m ²)	AFECC. LINEAL (m)	SUP. AFECTADA (m ²)	ZONA DE NO EDIFICABILIDAD SUP. AFECTADA (m ²)	PORTERIAS SUP. AFECTADA (m ²)	ACOPIOS SUP. AFECTADA (m ²)	SUP. AFECTADA (m ²)
80	44128A06509002	65	9002	5869	HIJAR			3,79	50,81	90,26			



LEYENDA DE PARCELAS	
	NUMERO DE AFECCIÓN EN RBDA
	NUMERO DE PARCELA NUMERO DE POLIGONO

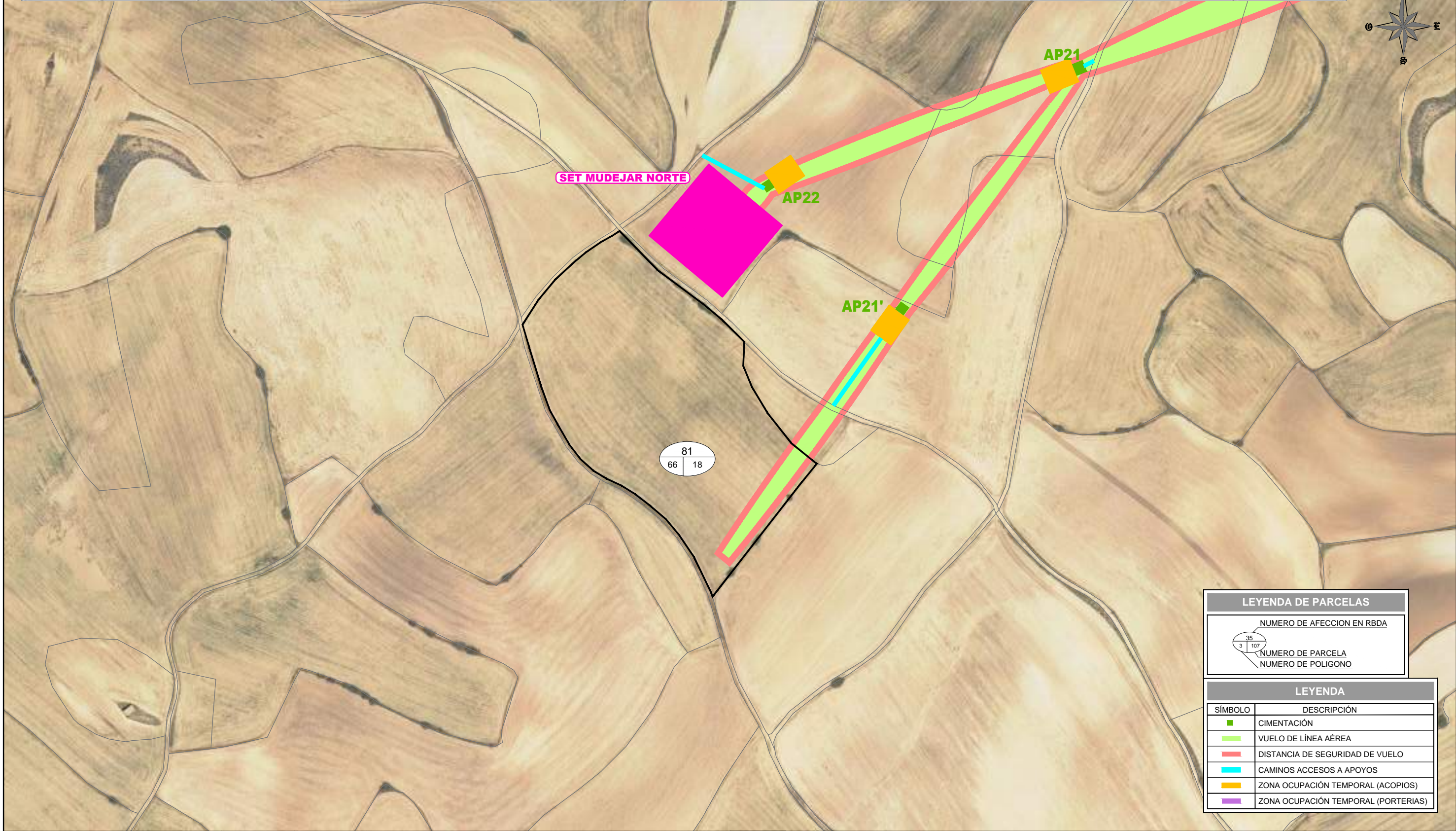
LEYENDA	
SÍMBOLO	DESCRIPCIÓN
	CIMENTACIÓN
	VUELO DE LÍNEA AÉREA
	DISTANCIA DE SEGURIDAD DE VUELO
	CAMINOS ACCESOS A APOYOS
	ZONA OCUPACIÓN TEMPORAL (ACOPIOS)
	ZONA OCUPACIÓN TEMPORAL (PORTERIAS)

REVISIÓN	FECHA	DIBUJADO	REVISADO	APROBADO	DESCRIPCIÓN
A	MAYO 2021	S.C.G.	J.O.M.	J.L.O.	Versión inicial

LAAT 220 KV	PROYECTO	PROYECTO LAAT 220 KV LÍNEA 6 - TRAMO 1 TT.MM. de Hijar y Alcañiz (Teruel)	FORMATO	A3
	AUTOR	 INGENIERIA Y PROYECTOS <small>FIRMA DEL INGENIERO TÉCNICO INDUSTRIAL</small> <small>AL SERVICIO DE LA EMPRESA</small> JOSE LUIS OVELLEIRO MEDINA Colegiado n.º 1.937	TÍTULO	SEPARATA DECLARACIÓN DE UTILIDAD PÚBLICA POL. 65 PARC. 9002 TM HIJAR
		PLANO Nº	342016902-330509-051.80	REVISIÓN

LÍNEA AÉREA 220 KV LÍNEA 6 TRAMO 1

DATOS PARCELA						APOYOS		VUELO			OC. TEMPORAL		CAMINO DE ACCESO A APOYOS
ID. AFECCIÓN	REF. CATASTRAL	POLIGONO	PARCELA	SUP. PARCELA (m ²)	TÉRMINO MUNICIPAL	ENUM.	SUP. AFECTADA (m ²)	AFECC. LINEAL (m)	SUP. AFECTADA (m ²)	ZONA DE NO EDIFICABILIDAD SUP. AFECTADA (m ²)	PORTERIAS SUP. AFECTADA (m ²)	ACOPIOS SUP. AFECTADA (m ²)	SUP. AFECTADA (m ²)
81	44128A06600018	66	18	34552	HIJAR			103,32	1.055,45	2.169,73			



LEYENDA DE PARCELAS

NUMERO DE AFECCION EN RBDA
 35
 3 107
 NUMERO DE PARCELA
 NUMERO DE POLIGONO

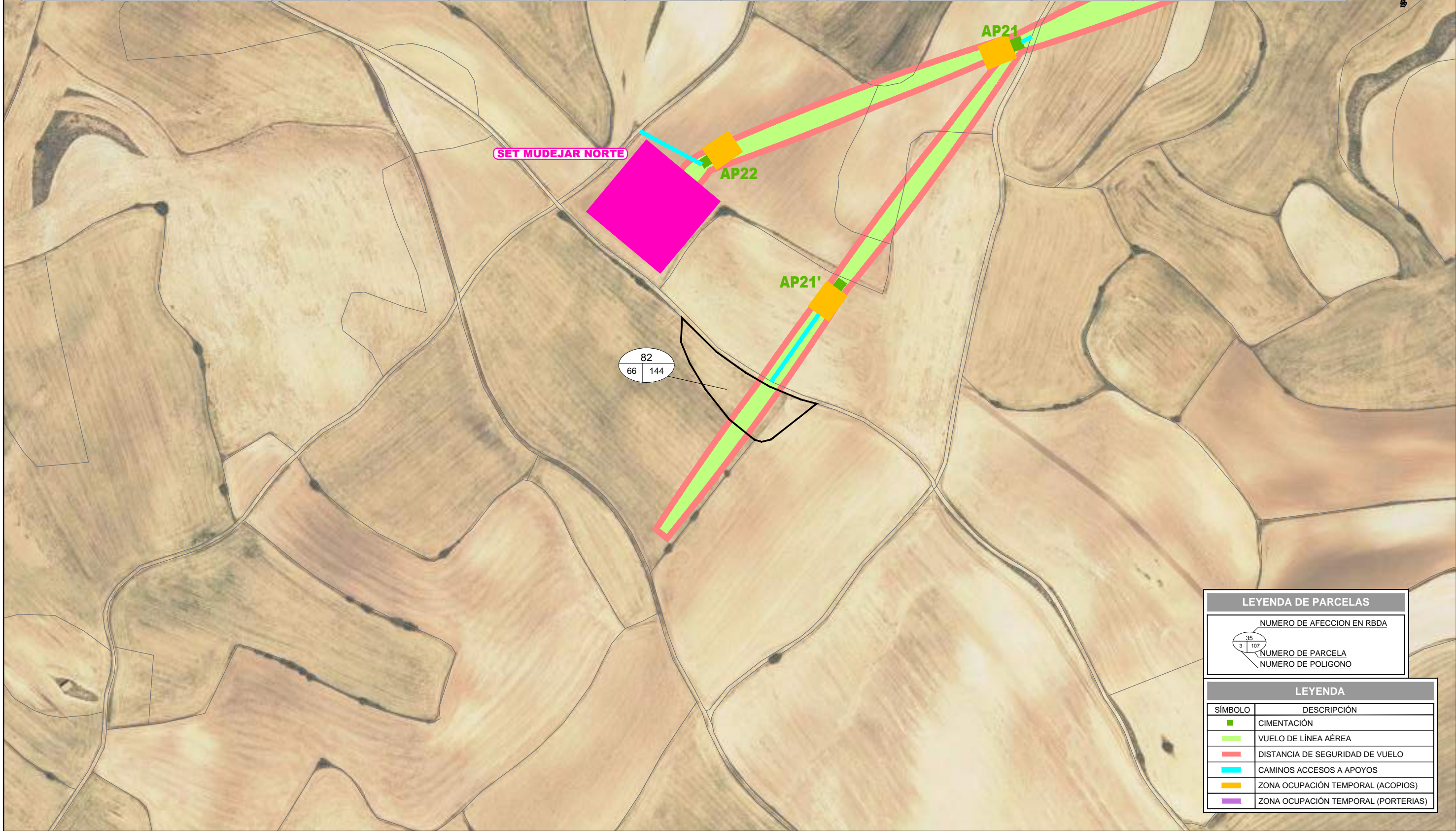
LEYENDA

SÍMBOLO	DESCRIPCIÓN
■	CIMENTACIÓN
—	VUELO DE LÍNEA AÉREA
—	DISTANCIA DE SEGURIDAD DE VUELO
—	CAMINOS ACCESOS A APOYOS
■	ZONA OCUPACIÓN TEMPORAL (ACOPIOS)
■	ZONA OCUPACIÓN TEMPORAL (PORTERIAS)

						LAAT 220 KV	PROYECTO	PROYECTO LAAT 220 KV LÍNEA 6 - TRAMO 1 TT.MM. de Hijar y Alcañiz (Teruel)	FORMATO	A3		
							AUTOR	FIRMA DEL INGENIERO TÉCNICO INDUSTRIAL JOSE LUIS OVELLEIRO MEDINA Colegiado n.º 1.937	TÍTULO	SEPARATA DECLARACIÓN DE UTILIDAD PÚBLICA POL. 66 PARC. 18 TM HIJAR	ESCALA	1/3.000
									PLANO Nº	342016902-330509-051.81	REVISIÓN	A
A	MAYO 2021	S.C.G.	J.O.M.	J.L.O.	Descripción							
REVISIÓN	FECHA	DIBUJADO	REVISADO	APROBADO	DESCRIPCIÓN							

LÍNEA AÉREA 220 KV LÍNEA 6 TRAMO 1

DATOS PARCELA						APOYOS		VUELO			OC. TEMPORAL		CAMINO DE ACCESO A APOYOS
ID. AFECCIÓN	REF. CATASTRAL	POLIGONO	PARCELA	SUP. PARCELA (m ²)	TÉRMINO MUNICIPAL	ENUM.	SUP. AFECTADA (m ²)	AFECC. LINEAL (m)	SUP. AFECTADA (m ²)	ZONA DE NO EDIFICABILIDAD SUP. AFECTADA (m ²)	PORTERIAS SUP. AFECTADA (m ²)	ACOPIOS SUP. AFECTADA (m ²)	SUP. AFECTADA (m ²)
82	44128A06600144	66	144	3773	HIJAR			40,73	504,61	919,36			



LEYENDA DE PARCELAS

NUMERO DE AFECCION EN RBD

35
3 107

NUMERO DE PARCELA
NUMERO DE POLIGONO

LEYENDA

SÍMBOLO	DESCRIPCIÓN
■	CIMENTACIÓN
—	VUELO DE LÍNEA AÉREA
—	DISTANCIA DE SEGURIDAD DE VUELO
—	CAMINOS ACCESOS A APOYOS
■	ZONA OCUPACIÓN TEMPORAL (ACOPIOS)
■	ZONA OCUPACIÓN TEMPORAL (PORTERIAS)

						LAAT 220 KV	PROYECTO	PROYECTO LAAT 220 KV LÍNEA 6 - TRAMO 1	FORMATO	A3
								TT.MM. de Hijar y Alcañiz (Teruel)		
						LAAT 220 KV	AUTOR	SEPARATA DECLARACIÓN DE UTILIDAD PÚBLICA	ESCALA	1/3.000
								POL. 66 PARC. 144 TM HIJAR		
						LAAT 220 KV	TÍTULO	342016902-330509-051.82	REVISIÓN	A
A	MAYO 2021	S.C.G.	J.O.M.	J.L.O.	Descripción					
REVISIÓN	FECHA	DIBUJADO	REVISADO	APROBADO	DESCRIPCIÓN					

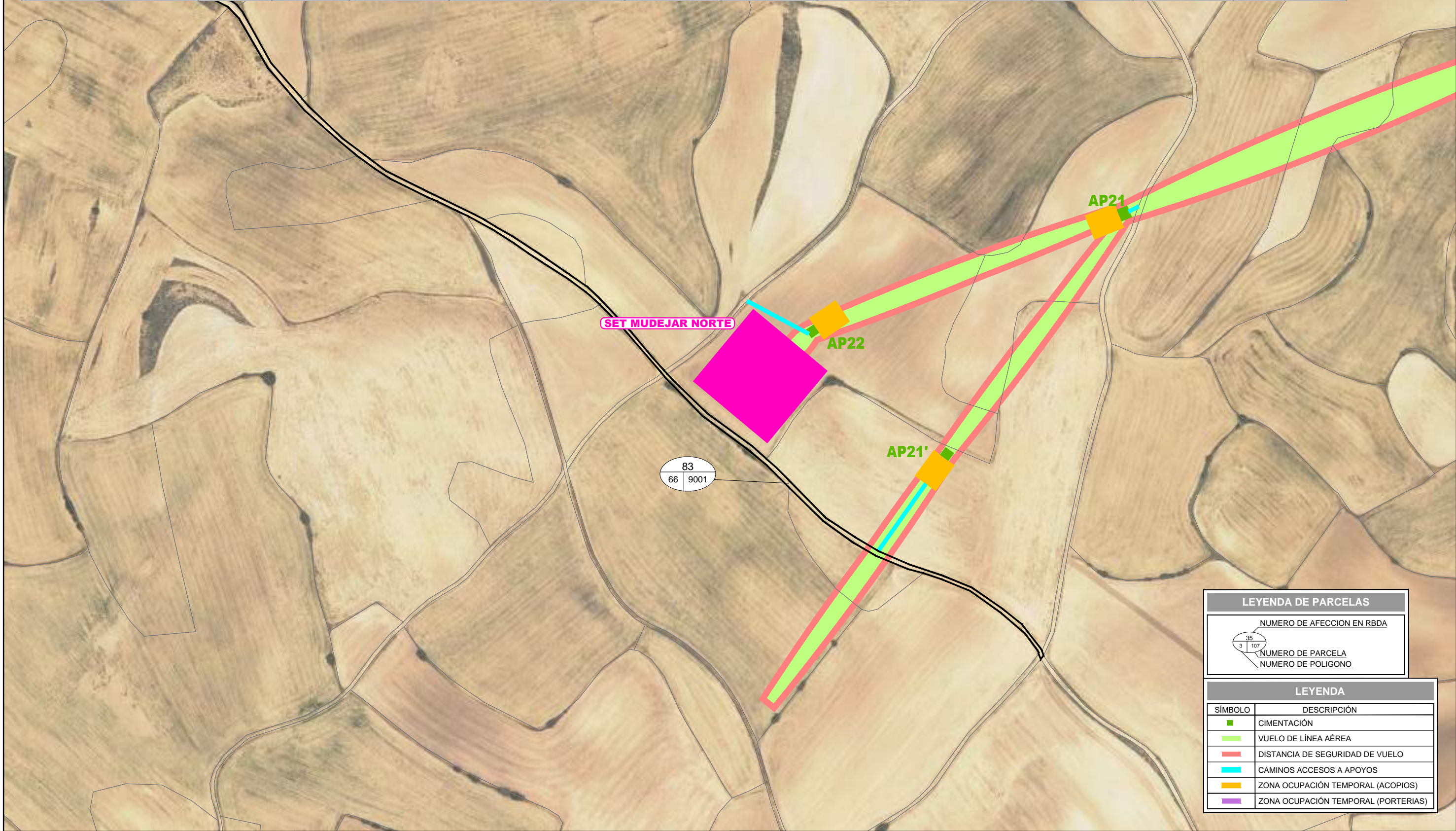


FIRMA DEL INGENIERO TÉCNICO INDUSTRIAL
 AL SERVICIO DE LA EMPRESA
 JOSE LUIS OVELLEIRO MEDINA
 Colegiado n.º 1.937

LÍNEA AÉREA 220 KV LÍNEA 6 TRAMO 1



DATOS PARCELA						APOYOS		VUELO			OC. TEMPORAL		CAMINO DE ACCESO A APOYOS
ID. AFECCIÓN	REF. CATASTRAL	POLIGONO	PARCELA	SUP. PARCELA (m ²)	TÉRMINO MUNICIPAL	ENUM.	SUP. AFECTADA (m ²)	AFECC. LINEAL (m)	SUP. AFECTADA (m ²)	ZONA DE NO EDIFICABILIDAD SUP. AFECTADA (m ²)	PORTERIAS SUP. AFECTADA (m ²)	ACOPIOS SUP. AFECTADA (m ²)	SUP. AFECTADA (m ²)
83	44128A06609001	66	9001	8136	HIJAR			4,22	51,36	93,79			



LEYENDA DE PARCELAS	
	NUMERO DE AFECCIÓN EN RBDA
	NUMERO DE PARCELA NUMERO DE POLIGONO

LEYENDA	
SÍMBOLO	DESCRIPCIÓN
	CIMENTACIÓN
	VUELO DE LÍNEA AÉREA
	DISTANCIA DE SEGURIDAD DE VUELO
	CAMINOS ACCESOS A APOYOS
	ZONA OCUPACIÓN TEMPORAL (ACOPIOS)
	ZONA OCUPACIÓN TEMPORAL (PORTERIAS)

						PROYECTO	PROYECTO LAAT 220 KV LÍNEA 6 - TRAMO 1 TT.MM. de Hijar y Alcañiz (Teruel)			FORMATO	A3		
						AUTOR	 INGENIERIA Y PROYECTOS FIRMADO POR: JOSE LUIS OVELLEIRO MEDINA Colegiado n.º 1.937			TÍTULO	SEPARATA DECLARACIÓN DE UTILIDAD PÚBLICA POL. 66 PARC. 9001 TM HIJAR	ESCALA	1/3.000
						LAAT 220 KV				PLANO Nº	342016902-330509-051.83	REVISIÓN	A
A	MAYO 2021	S.C.G.	J.O.M.	J.L.O.		Revisión inicial							
REVISIÓN	FECHA	DIBUJADO	REVISADO	APROBADO		DESCRIPCIÓN							