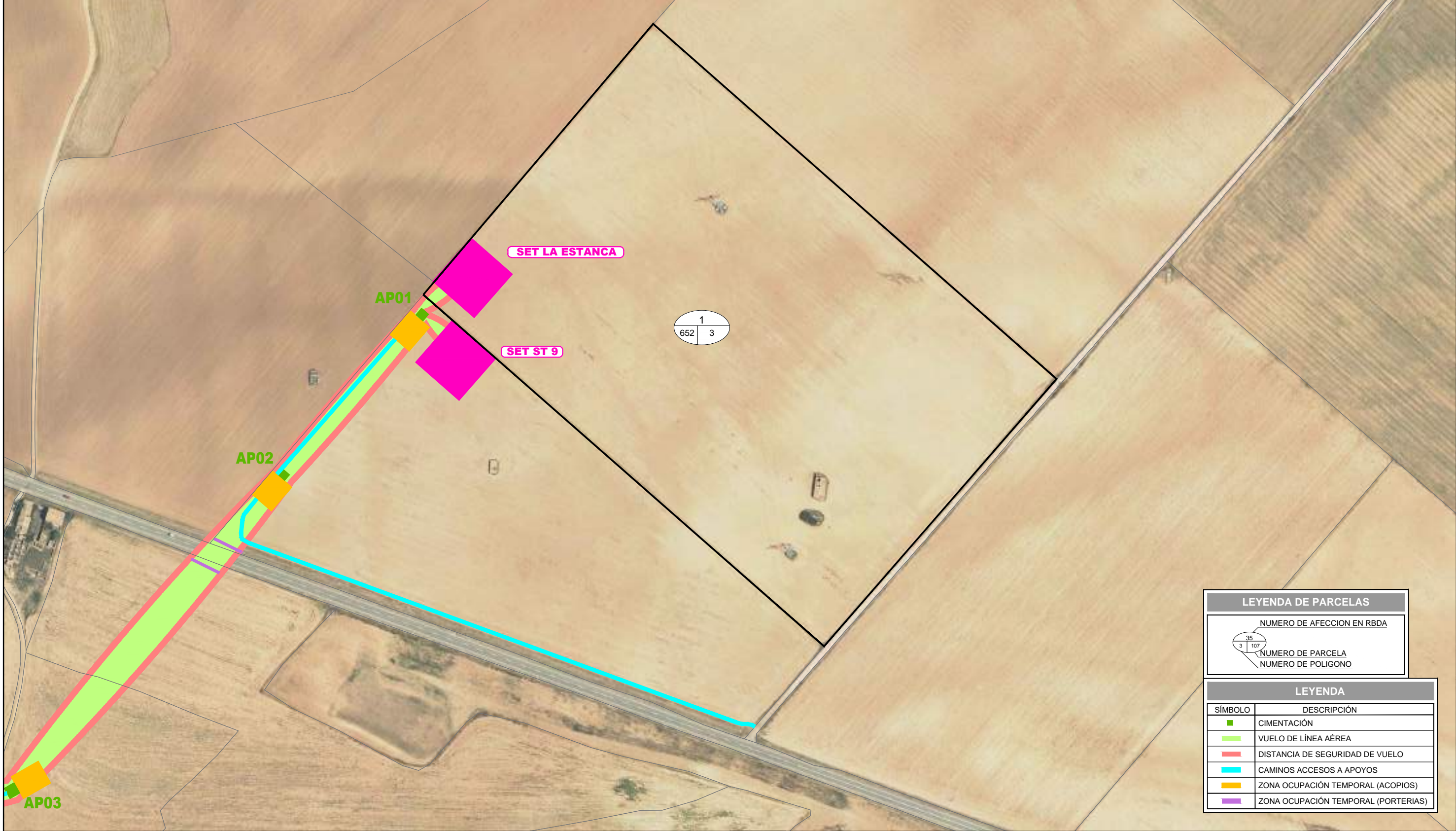


LÍNEA AÉREA 220 KV LÍNEA 6 TRAMO 1



DATOS PARCELA						APOYOS		VUELO			OC. TEMPORAL		CAMINO DE ACCESO A APOYOS
ID. AFECCIÓN	REF. CATASTRAL	POLIGONO	PARCELA	SUP. PARCELA (m <sup>2</sup> )	TÉRMINO MUNICIPAL	ENUM.	SUP. AFECTADA (m <sup>2</sup> )	AFECC. LINEAL (m)	SUP. AFECTADA (m <sup>2</sup> )	ZONA DE NO EDIFICABILIDAD SUP. AFECTADA (m <sup>2</sup> )	PORTERIAS SUP. AFECTADA (m <sup>2</sup> )	ACOPIOS SUP. AFECTADA (m <sup>2</sup> )	SUP. AFECTADA (m <sup>2</sup> )
1	44013A65200003	652	3	122981	ALCAÑIZ			18,85	153,49	431,23			



LEYENDA DE PARCELAS	
	NUMERO DE AFECCION EN RBD NUMERO DE PARCELA NUMERO DE POLIGONO

LEYENDA	
SÍMBOLO	DESCRIPCIÓN
	CIMENTACIÓN
	VUELO DE LÍNEA AÉREA
	DISTANCIA DE SEGURIDAD DE VUELO
	CAMINOS ACCESOS A APOYOS
	ZONA OCUPACIÓN TEMPORAL (ACOPIOS)
	ZONA OCUPACIÓN TEMPORAL (PORTERIAS)

REVISIÓN	FECHA	DIBUJADO	REVISADO	APROBADO	DESCRIPCIÓN
A	MAYO 2021	S.C.G.	J.O.M.	J.L.O.	Versión inicial

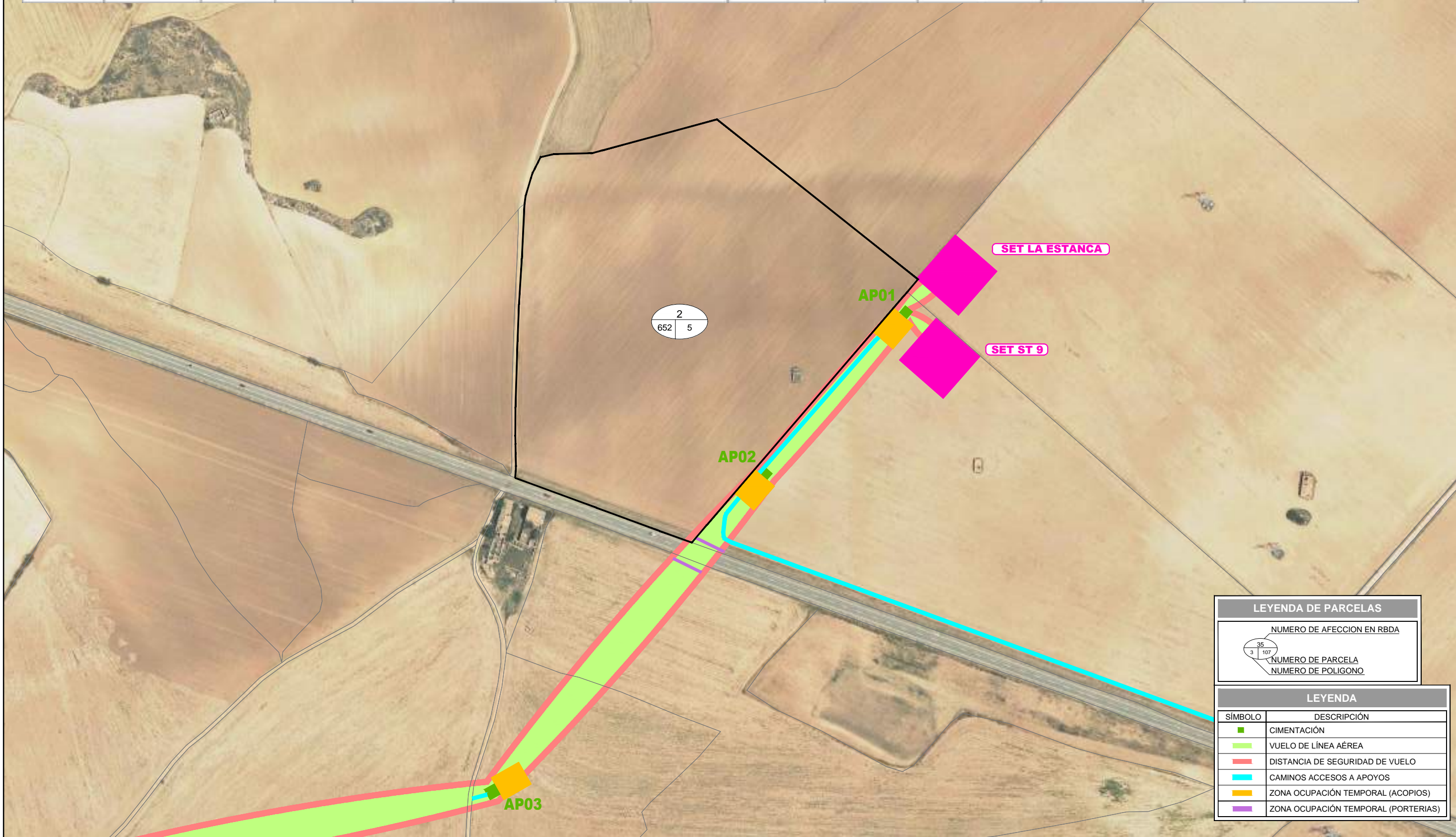
LAAT 220 KV	PROYECTO	PROYECTO LAAT 220 KV LÍNEA 6 - TRAMO 1 TT.MM. de Hajar y Alcañiz (Teruel)	FORMATO	A3
	AUTOR	INGENIERIA Y PROYECTOS	TÍTULO	SEPARATA DECLARACIÓN DE UTILIDAD PÚBLICA POL. 652 PARC. 3 TM ALCAÑIZ
		FIRMA DEL INGENIERO TÉCNICO INDUSTRIAL  AL SERVICIO DE LA EMPRESA JOSE LUIS OVELLEIRO MEDINA Colegiado n.º 1.937	PLANO Nº	342016902-330509-051.01
			ESCALA	1/3.000
			REVISIÓN	A



LÍNEA AÉREA 220 KV LÍNEA 6 TRAMO 1



DATOS PARCELA						APOYOS		VUELO			OC. TEMPORAL		CAMINO DE ACCESO A APOYOS
ID. AFECCION	REF. CATASTRAL	POLIGONO	PARCELA	SUP. PARCELA (m <sup>2</sup> )	TÉRMINO MUNICIPAL	ENUM.	SUP. AFECTADA (m <sup>2</sup> )	AFECC. LINEAL (m)	SUP. AFECTADA (m <sup>2</sup> )	ZONA DE NO EDIFICABILIDAD SUP. AFECTADA (m <sup>2</sup> )	PORTERIAS SUP. AFECTADA (m <sup>2</sup> )	ACOPIOS SUP. AFECTADA (m <sup>2</sup> )	SUP. AFECTADA (m <sup>2</sup> )
2	44013A65200005	652	5	71628	ALCAÑIZ				6,57	560,42			



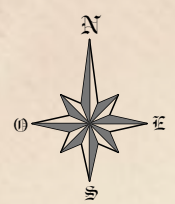
LEYENDA DE PARCELAS	
	NUMERO DE AFECCION EN RBDA
	NUMERO DE PARCELA
	NUMERO DE POLIGONO

LEYENDA	
SÍMBOLO	DESCRIPCIÓN
	CIMENTACIÓN
	VUELO DE LÍNEA AÉREA
	DISTANCIA DE SEGURIDAD DE VUELO
	CAMINOS ACCESOS A APOYOS
	ZONA OCUPACIÓN TEMPORAL (ACOPIOS)
	ZONA OCUPACIÓN TEMPORAL (PORTERIAS)

REVISIÓN	FECHA	DIBUJADO	REVISADO	APROBADO	DESCRIPCIÓN
A	MAYO 2021	S.C.G.	J.O.M.	J.L.O.	Versión inicial

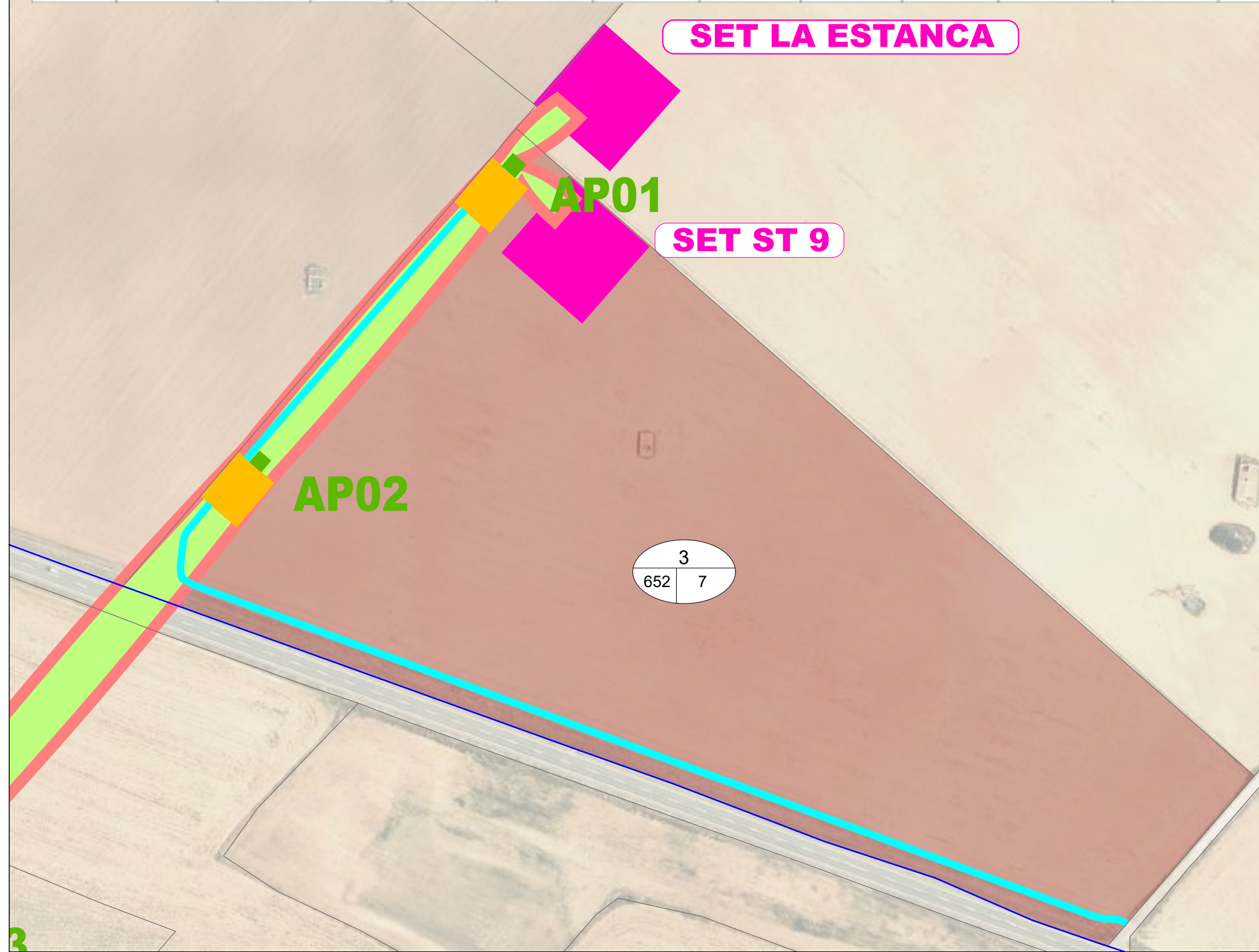
LAAT 220 KV	PROYECTO	PROYECTO LAAT 220 kv LÍNEA 6 - TRAMO 1 TT.MM. de Hijar y Alcañiz (Teruel)	FORMATO	A3
	AUTOR	FIRMA DEL INGENIERO TÉCNICO INDUSTRIAL  (AL SERVICIO DE LA EMPRESA) JOSE LUIS OVELLEIRO MEDINA Colegiado n.º 1.937	TÍTULO	SEPARATA DECLARACIÓN DE UTILIDAD PÚBLICA POL. 652 PARC. 5 TM ALCAÑIZ
			PLANO Nº	342016902-330509-051.02





M. DE ALCAÑIZ

DATOS PARCELA						APOYOS		VUELO			OC. TEMPORAL		CAMINO DE ACCESO A APOYOS
ID. AFECCIÓN	REF. CATASTRAL	POLÍGONO	PARCELA	SUP. PARCELA (m <sup>2</sup> )	TÉRMINO MUNICIPAL	ENUM.	SUP. AFECTADA (m <sup>2</sup> )	AFECC. LINEAL (m)	SUP. AFECTADA (m <sup>2</sup> )	ZONA DE NO EDIFICABILIDAD SUP. AFECTADA (m <sup>2</sup> )	PORTERIAS SUP. AFECTADA (m <sup>2</sup> )	ACOPIOS SUP. AFECTADA (m <sup>2</sup> )	SUP. AFECTADA (m <sup>2</sup> )
3	44013A65200007	652	7	77320	ALCAÑIZ	AP01 AP02	151,94	286,69	3.685,59	6.007,76	50,00	1.000,00	2.018,72



LEYENDA DE PARCELAS	
	NUMERO DE AFECCION EN RBDA
	NUMERO DE PARCELA
	NUMERO DE POLIGONO

LEYENDA	
SÍMBOLO	DESCRIPCIÓN
	CIMENTACIÓN
	VUELO DE LÍNEA AÉREA
	DISTANCIA DE SEGURIDAD DE VUELO
	CAMINOS ACCESOS A APOYOS
	ZONA OCUPACIÓN TEMPORAL (ACOPIOS)
	ZONA OCUPACIÓN TEMPORAL (PORTERIAS)

					CLIENTE	PROYECTO ANEXO A PROYECTO LAAT 220 kV LÍNEA 6 - TRAMO 1 TT.MM. de Hajar y Alcañiz (Teruel)			FORMATO A3
					LAAT 220 kV	AUTOR  TÍTULO CATASTRO POL. 652 PARC. 7 - TM ALCAÑIZ ESCALA 1:2.000			
B	SEPT 2023	E.O.V.	E.O.V.	J.L.O.	Versión inicial	PLANO Nº 342016902-332501-050 Nº HOJAS 01 de 01 REVISIÓN B			
REVISIÓN	FECHA	DIBUJADO	REVISADO	APROBADO	DESCRIPCIÓN	AL SERVICIO DE LA EMPRESA JOSE LUIS OVELLEIRO MEDINA Colegiado n.º 1.937			



LAAT 220 kV - LÍNEA 6 - TRAMO 1



DATOS PARCELA						APOYOS		VUELO			OC. TEMPORAL		CAMINO DE ACCESO A APOYOS
ID. AFECCIÓN	REF. CATASTRAL	POLÍGONO	PARCELA	SUP. PARCELA (m <sup>2</sup> )	TÉRMINO MUNICIPAL	ENUM.	SUP. AFECTADA (m <sup>2</sup> )	AFECC. LINEAL (m)	SUP. AFECTADA (m <sup>2</sup> )	ZONA DE NO EDIFICABILIDAD SUP. AFECTADA (m <sup>2</sup> )	PORTERIAS SUP. AFECTADA (m <sup>2</sup> )	ACOPIOS SUP. AFECTADA (m <sup>2</sup> )	SUP. AFECTADA (m <sup>2</sup> )
4	44128AD4500023	45	23	70079	HIJAR			325,10	6.248,32	11.477,49			

4  
45 | 23

4

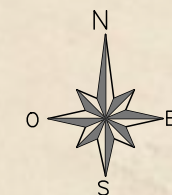
LEYENDA DE PARCELAS	
	NUMERO DE AFECCION EN RBDA
	NUMERO DE PARCELA NUMERO DE POLIGONO

LEYENDA	
SÍMBOLO	DESCRIPCIÓN
	CIMENTACIÓN
	VUELO DE LÍNEA AÉREA
	DISTANCIA DE SEGURIDAD DE VUELO
	CAMINOS ACCESOS A APOYOS
	ZONA OCUPACIÓN TEMPORAL (ACOPIOS)
	ZONA OCUPACIÓN TEMPORAL (PORTERIAS)

					LAAT 220 kV	CLIENTE	PROYECTO	ANEXO A PROYECTO LAAT 220 kV LÍNEA 6 - TRAMO 1 TT.MM. de Hajar y Alcañiz (Teruel)		FORMATO	A3		
								AUTOR	TÍTULO	CATASTRO_LAAT LÍNEA POL. 45 PARC. 23 - TM HIJAR		ESCALA	1:1.000
A	NOVIEMBRE 2023	E.O.V.	E.O.V.	J.L.O.	Versión inicial		 (AL SERVICIO DE LA EMPRESA) JOSE LUIS OVELLEIRO MEDINA Colegiado n.º 1.937			PLANO Nº	342016902-332501-050	Nº HOJAS	01 de 16
REVISIÓN	FECHA	DIBUJADO	REVISADO	APROBADO	DESCRIPCIÓN								

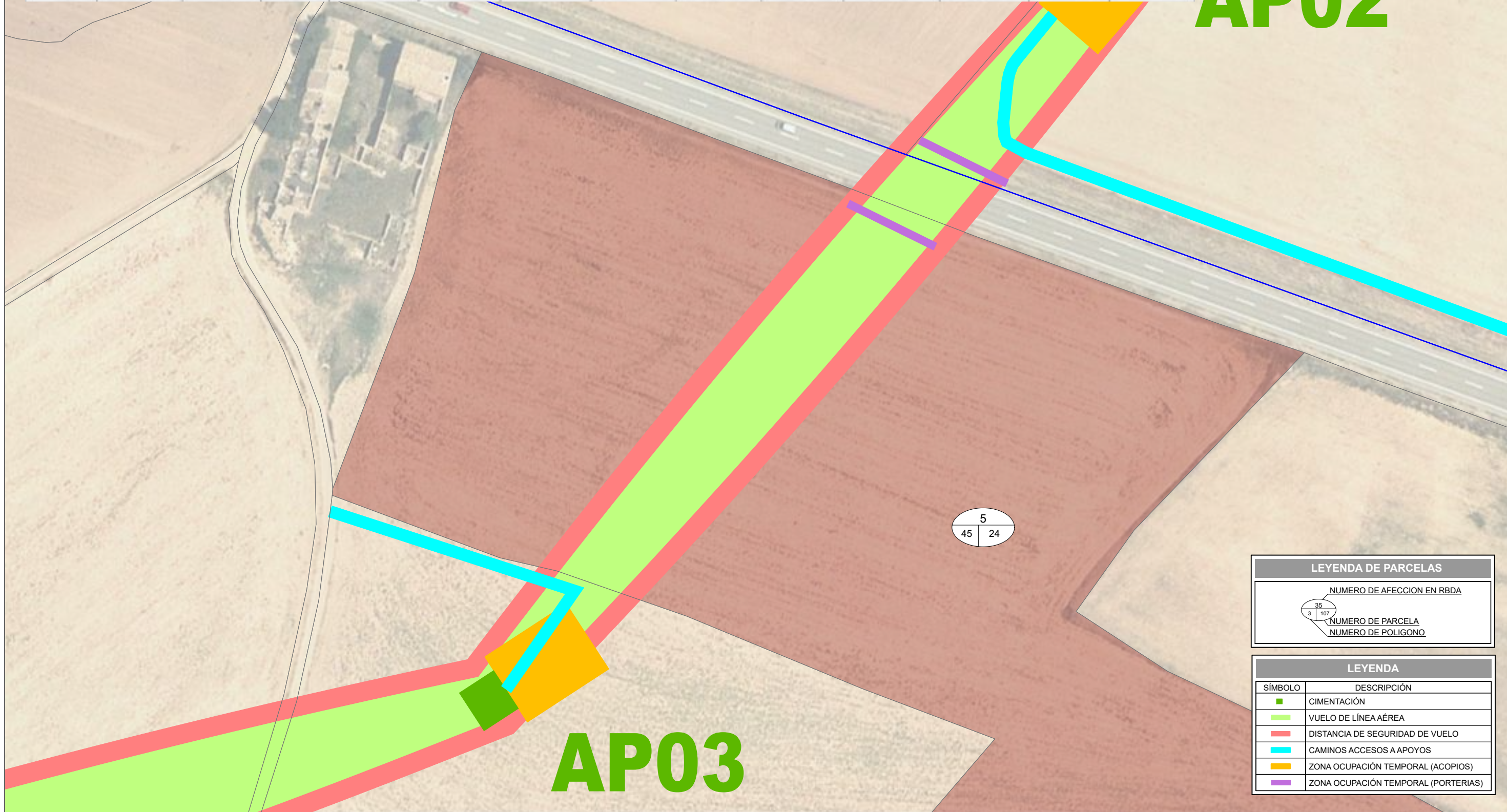


LAAT 220 kV - LÍNEA 6 - TRAMO 1



DATOS PARCELA						APOYOS		VUELO			OC. TEMPORAL		CAMINO DE ACCESO A APOYOS
ID. AFECCIÓN	REF. CATASTRAL	POLÍGONO	PARCELA	SUP. PARCELA (m²)	TÉRMINO MUNICIPAL	ENUM.	SUP. AFECTADA (m²)	AFECC. LINEAL (m)	SUP. AFECTADA (m²)	ZONA DE NO EDIFICABILIDAD SUP. AFECTADA (m²)	PORTERIAS SUP. AFECTADA (m²)	ACOPIOS SUP. AFECTADA (m²)	SUP. AFECTADA (m²)
5	44128AD4500024	45	24	63681	HIJAR			126,36	2.360,09	3.625,48	50,00		

**AP02**



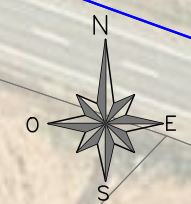
**AP03**

LEYENDA DE PARCELAS	
	NUMERO DE AFECCION EN RBDA
	NUMERO DE PARCELA
	NUMERO DE POLIGONO

LEYENDA	
SÍMBOLO	DESCRIPCIÓN
	CIMENTACIÓN
	VUELO DE LÍNEA AÉREA
	DISTANCIA DE SEGURIDAD DE VUELO
	CAMINOS ACCESOS A APOYOS
	ZONA OCUPACIÓN TEMPORAL (ACOPIOS)
	ZONA OCUPACIÓN TEMPORAL (PORTERIAS)

					CLIENTE	PROYECTO ANEXO A PROYECTO LAAT 220 kV LÍNEA 6 - TRAMO 1 TT.MM. de Hajar y Alcañiz (Teruel)			FORMATO A3
					LAAT 220 kV	AUTOR  TÍTULO CATASTRO_LAAT LÍNEA POL. 45 PARC. 24 - TM HIJAR			ESCALA 1:1.000
						PLANO Nº 342016902-332501-050			Nº HOJAS 02 de 16
						REVISIÓN A			REVISIÓN A
A	NOVIEMBRE 2023	E.O.V.	E.O.V.	J.L.O.	Versión inicial				
REVISIÓN	FECHA	DIBUJADO	REVISADO	APROBADO	DESCRIPCIÓN				





DATOS PARCELA						APOYOS		VUELO			OC. TEMPORAL		CAMINO DE ACCESO A APOYOS
ID. AFECCIÓN	REF. CATASTRAL	POLIGONO	PARCELA	SUP. PARCELA (m <sup>2</sup> )	TÉRMINO MUNICIPAL	ENUM.	SUP. AFECTADA (m <sup>2</sup> )	AFECC. LINEAL (m)	SUP. AFECTADA (m <sup>2</sup> )	ZONA DE NO EDIFICABILIDAD SUP. AFECTADA (m <sup>2</sup> )	PORTERIAS SUP. AFECTADA (m <sup>2</sup> )	ACOPIOS SUP. AFECTADA (m <sup>2</sup> )	SUP. AFECTADA (m <sup>2</sup> )
6	44128AD4500027	45	27	90000	HIJAR	APO3	204,99	97,48	1.409,58	2.441,47		500,00	294,47

**AP03**

6  
45 | 27

LEYENDA DE PARCELAS	
	NUMERO DE AFECCION EN RBDA
	NUMERO DE PARCELA NUMERO DE POLIGONO

LEYENDA	
SÍMBOLO	DESCRIPCIÓN
	CIMENTACIÓN
	VUELO DE LÍNEA AÉREA
	DISTANCIA DE SEGURIDAD DE VUELO
	CAMINOS ACCESOS A APOYOS
	ZONA OCUPACIÓN TEMPORAL (ACOPIOS)
	ZONA OCUPACIÓN TEMPORAL (PORTERIAS)

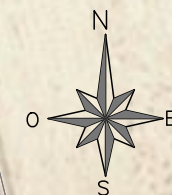
REVISIÓN	FECHA	DIBUJADO	REVISADO	APROBADO	DESCRIPCIÓN
A	NOVIEMBRE 2023	E.O.V.	E.O.V.	J.L.O.	Versión inicial

LAAT 220 kV	CLIENTE	PROYECTO	ANEXO A PROYECTO LAAT 220 kV LÍNEA 6 - TRAMO 1 TT.MM. de Hajar y Alcañiz (Teruel)	FORMATO	A3	
	AUTOR	INGENIERIA Y PROYECTOS	TÍTULO	CATASTRO_LAAT LÍNEA POL. 45 PARC. 27 - TM HIJAR	ESCALA	1:1.000
			PLANO Nº	342016902-332501-050	Nº HOJAS	03 de 16









DATOS PARCELA						APOYOS		VUELO			OC. TEMPORAL		CAMINO DE ACCESO A APOYOS
ID. AFECCIÓN	REF. CATASTRAL	POLÍGONO	PARCELA	SUP. PARCELA (m <sup>2</sup> )	TÉRMINO MUNICIPAL	ENUM.	SUP. AFECTADA (m <sup>2</sup> )	AFECC. LINEAL (m)	SUP. AFECTADA (m <sup>2</sup> )	ZONA DE NO EDIFICABILIDAD SUP. AFECTADA (m <sup>2</sup> )	PORTERIAS SUP. AFECTADA (m <sup>2</sup> )	ACOPIOS SUP. AFECTADA (m <sup>2</sup> )	SUP. AFECTADA (m <sup>2</sup> )
B	44128AD4500035	45	35	91728	HIJAR	AP05	75,62	302,97	7.336,02	10.959,00	100,00	500,00	161,89

8  
45 | 35

AP05

LEYENDA DE PARCELAS	
	NUMERO DE AFECCION EN RBDA
	NUMERO DE PARCELA NUMERO DE POLIGONO

LEYENDA	
SÍMBOLO	DESCRIPCIÓN
	CIMENTACIÓN
	VUELO DE LÍNEA AÉREA
	DISTANCIA DE SEGURIDAD DE VUELO
	CAMINOS ACCESOS A APOYOS
	ZONA OCUPACIÓN TEMPORAL (ACOPIOS)
	ZONA OCUPACIÓN TEMPORAL (PORTERIAS)

REVISIÓN	FECHA	DIBUJADO	REVISADO	APROBADO	DESCRIPCIÓN
A	NOVIEMBRE 2023	E.O.V.	E.O.V.	J.L.O.	Versión inicial

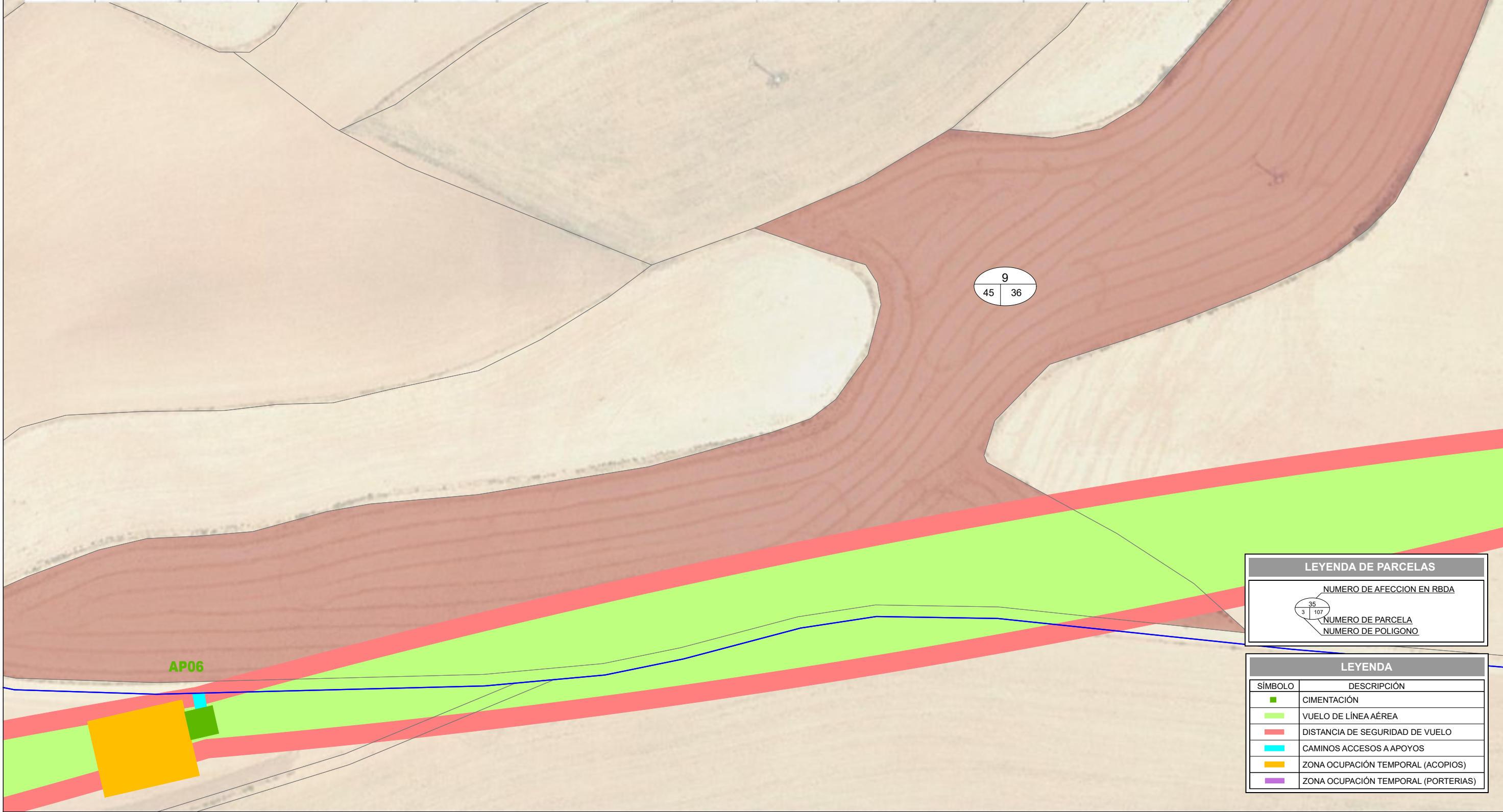
LAAT 220 kV	CLIENTE	PROYECTO	ANEXO A PROYECTO LAAT 220 kV LÍNEA 6 - TRAMO 1 TT.MM. de Hajar y Alcañiz (Teruel)	FORMATO	A3	
	AUTOR	INGENIERIA Y PROYECTOS	TÍTULO	CATASTRO_LAAT LÍNEA POL. 45 PARC. 35 - TM HIJAR	ESCALA	1:1.000
	PLANO Nº	342016902-332501-050	Nº HOJAS	05 de 16	REVISIÓN	A



LAAT 220 kV - LÍNEA 6 - TRAMO 1



DATOS PARCELA						APOYOS		VUELO			OC. TEMPORAL		CAMINO DE ACCESO A APOYOS
ID. AFECCIÓN	REF. CATASTRAL	POLÍGONO	PARCELA	SUP. PARCELA (m <sup>2</sup> )	TÉRMINO MUNICIPAL	ENUM.	SUP. AFECTADA (m <sup>2</sup> )	AFECC. LINEAL (m)	SUP. AFECTADA (m <sup>2</sup> )	ZONA DE NO EDIFICABILIDAD SUP. AFECTADA (m <sup>2</sup> )	PORTERIAS SUP. AFECTADA (m <sup>2</sup> )	ACOPIOS SUP. AFECTADA (m <sup>2</sup> )	SUP. AFECTADA (m <sup>2</sup> )
9	44128AD4500036	45	36	41227	HIJAR			178,85	3.326,74	4.511,70			



AP06

LEYENDA DE PARCELAS	
	NUMERO DE AFECCION EN RBDA
	NUMERO DE PARCELA NUMERO DE POLIGONO

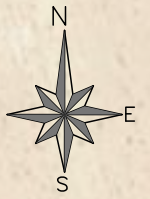
LEYENDA	
SÍMBOLO	DESCRIPCIÓN
	CIMENTACIÓN
	VUELO DE LÍNEA AÉREA
	DISTANCIA DE SEGURIDAD DE VUELO
	CAMINOS ACCESOS A APOYOS
	ZONA OCUPACIÓN TEMPORAL (ACOPIOS)
	ZONA OCUPACIÓN TEMPORAL (PORTERIAS)

REVISIÓN	FECHA	DIBUJADO	REVISADO	APROBADO	DESCRIPCIÓN
A	NOVIEMBRE 2023	E.O.V.	E.O.V.	J.L.O.	Versión inicial

LAAT 220 kV	CLIENTE	PROYECTO	ANEXO A PROYECTO LAAT 220 kV LÍNEA 6 - TRAMO 1 TT.MM. de Hajar y Alcañiz (Teruel)	FORMATO	A3		
	AUTOR	 INGENIERIA Y PROYECTOS	TÍTULO	CATASTRO_LAAT LÍNEA POL. 45 PARC. 36 - TM HIJAR	ESCALA	1:1.000	
		FIRMA DEL INGENIERO  (AL SERVICIO DE LA EMPRESA) JOSE LUIS OVELLEIRO MEDINA Colegiado n.º 1.937	PLANO Nº	342016902-332501-050	Nº HOJAS	06 de 16	REVISIÓN



LAAT 220 kV - LÍNEA 6 - TRAMO 1



DATOS PARCELA						APOYOS		VUELO			OC. TEMPORAL		CAMINO DE ACCESO A APOYOS
ID. AFECCIÓN	REF. CATASTRAL	POLÍGONO	PARCELA	SUP. PARCELA (m <sup>2</sup> )	TÉRMINO MUNICIPAL	ENUM.	SUP. AFECTADA (m <sup>2</sup> )	AFECC. LINEAL (m)	SUP. AFECTADA (m <sup>2</sup> )	ZONA DE NO EDIFICABILIDAD SUP. AFECTADA (m <sup>2</sup> )	PORTERIAS SUP. AFECTADA (m <sup>2</sup> )	ACOPIOS SUP. AFECTADA (m <sup>2</sup> )	SUP. AFECTADA (m <sup>2</sup> )
10	44128AD4509004	45	9004	2471	HIJAR			3,49	78,65	109,84			

10  
45 9004

AP04

AP05

LEYENDA DE PARCELAS	
	NUMERO DE AFECCION EN RBDA
	NUMERO DE PARCELA NUMERO DE POLIGONO

LEYENDA	
SÍMBOLO	DESCRIPCIÓN
	CIMENTACIÓN
	VUELO DE LÍNEA AÉREA
	DISTANCIA DE SEGURIDAD DE VUELO
	CAMINOS ACCESOS A APOYOS
	ZONA OCUPACIÓN TEMPORAL (ACOPIOS)
	ZONA OCUPACIÓN TEMPORAL (PORTERIAS)

					LAAT 220 kV	CLIENTE	PROYECTO	ANEXO A PROYECTO LAAT 220 kV LÍNEA 6 - TRAMO 1 TT.MM. de Hajar y Alcañiz (Teruel)	FORMATO	A3
						AUTOR	TÍTULO	CATASTRO_LAAT LÍNEA POL. 45 PARC. 9004- TM HIJAR	ESCALA	1:1.000
						INGENIERIA Y PROYECTOS	PLANO Nº	342016902-332501-050	Nº HOJAS	07 de 16
						REVISIÓN	FECHA	NOVIEMBRE 2023	REVISADO	E.O.V.
						DIBUJADO	FECHA	NOVIEMBRE 2023	APROBADO	J.L.O.
					DESCRIPCIÓN	Versión inicial			REVISIÓN	A

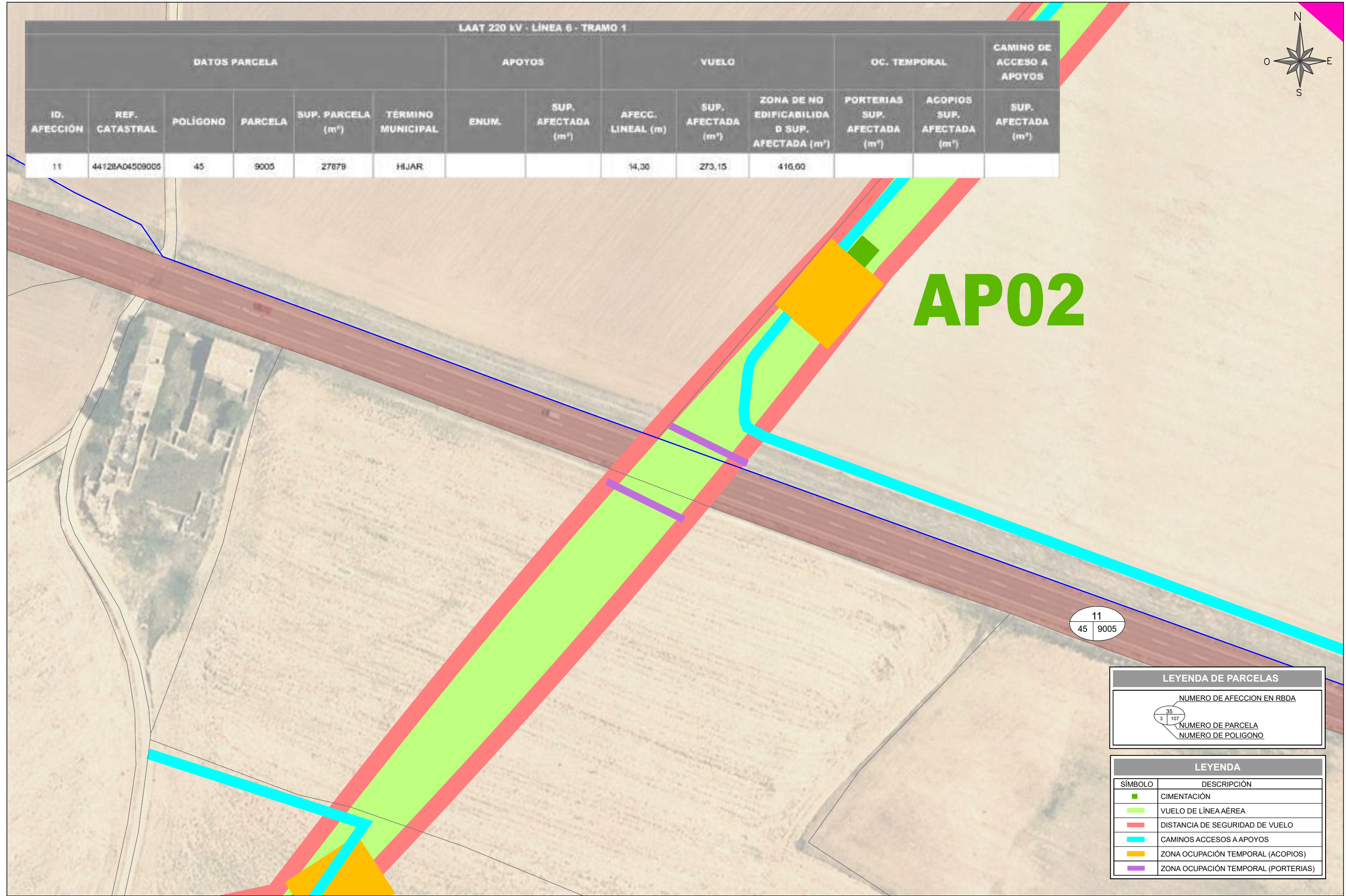




LAAT 220 kV - LÍNEA 6 - TRAMO 1

DATOS PARCELA						APOYOS		VUELO			OC. TEMPORAL		CAMINO DE ACCESO A APOYOS
ID. AFECCIÓN	REF. CATASTRAL	POLÍGONO	PARCELA	SUP. PARCELA (m <sup>2</sup> )	TÉRMINO MUNICIPAL	ENUM.	SUP. AFECTADA (m <sup>2</sup> )	AFECC. LINEAL (m)	SUP. AFECTADA (m <sup>2</sup> )	ZONA DE NO EDIFICABILIDAD SUP. AFECTADA (m <sup>2</sup> )	PORTERIAS SUP. AFECTADA (m <sup>2</sup> )	ACOPIOS SUP. AFECTADA (m <sup>2</sup> )	SUP. AFECTADA (m <sup>2</sup> )
11	44128AD4509005	45	9005	27878	HIJAR			14,36	273,15	416,60			

**AP02**



LEYENDA DE PARCELAS	
	NUMERO DE AFECCION EN RBDA
	NUMERO DE PARCELA
	NUMERO DE POLIGONO

LEYENDA	
SÍMBOLO	DESCRIPCIÓN
	CIMENTACIÓN
	VUELO DE LÍNEA AÉREA
	DISTANCIA DE SEGURIDAD DE VUELO
	CAMINOS ACCESOS A APOYOS
	ZONA OCUPACIÓN TEMPORAL (ACOPIOS)
	ZONA OCUPACIÓN TEMPORAL (PORTERIAS)

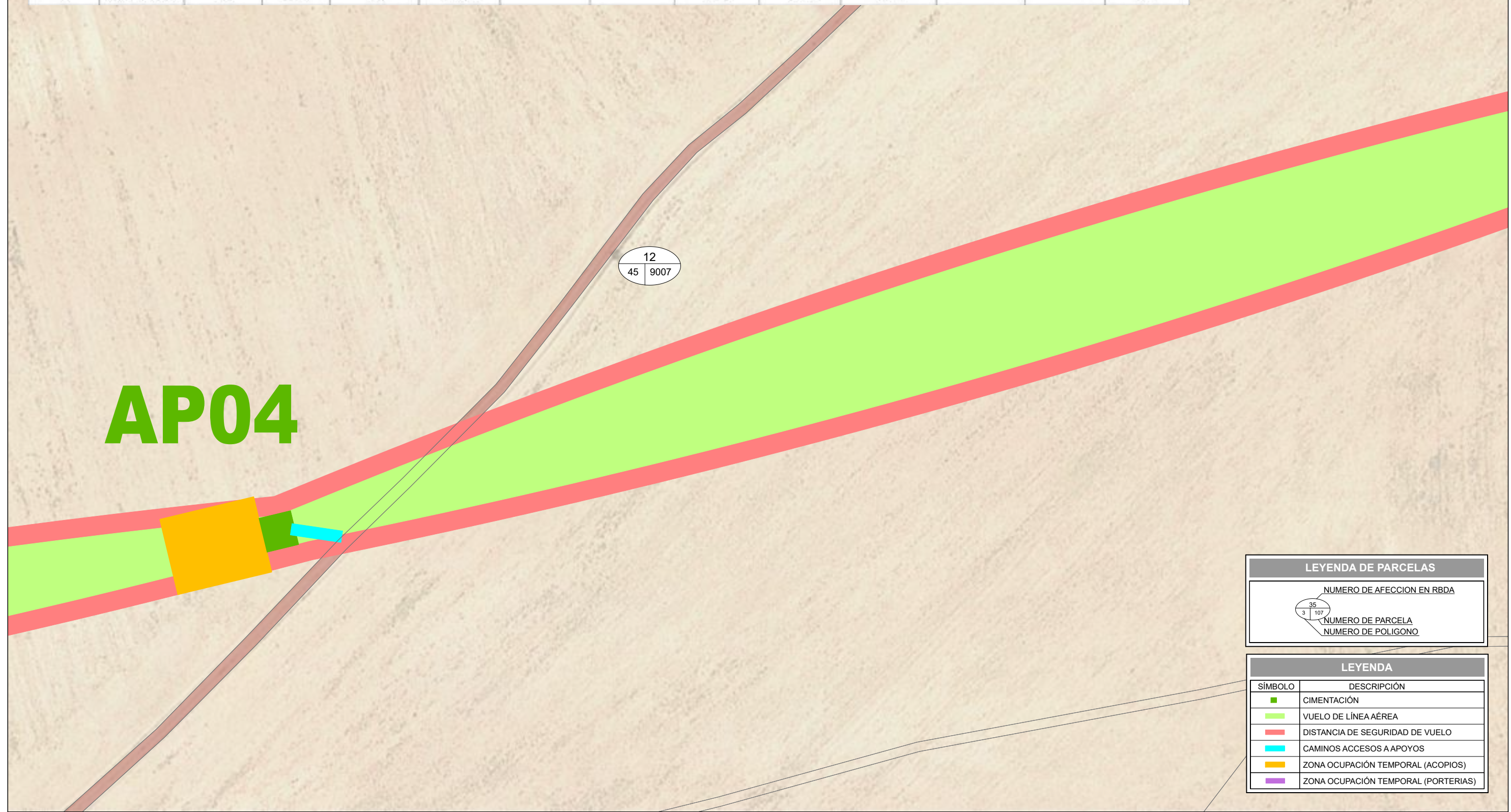
					LAAT 220 kV	CLIENTE	PROYECTO ANEXO A PROYECTO LAAT 220 kV LÍNEA 6 - TRAMO 1 TT.MM. de Hajar y Alcañiz (Teruel)			FORMATO A3
						AUTOR				ESCALA 1:1.000
						TÍTULO	CATASTRO_LAAT LÍNEA POL. 45 PARC. 9005 - TM HIJAR			REVISIÓN A
						PLANO Nº	342016902-332501-050		Nº HOJAS 08 de 16	
						REVISIÓN	FECHA	DIBUJADO	REVISADO	APROBADO
A	NOVIEMBRE 2023	E.O.V.	E.O.V.	J.L.O.						Versión inicial





LAAT 220 kV - LÍNEA 6 - TRAMO 1

DATOS PARCELA						APOYOS		VUELO			OC. TEMPORAL		CAMINO DE ACCESO A APOYOS
ID. AFECCIÓN	REF. CATASTRAL	POLIGONO	PARCELA	SUP. PARCELA (m <sup>2</sup> )	TÉRMINO MUNICIPAL	ENUM.	SUP. AFECTADA (m <sup>2</sup> )	AFECC. LINEAL (m)	SUP. AFECTADA (m <sup>2</sup> )	ZONA DE NO EDIFICABILIDAD SUP. AFECTADA (m <sup>2</sup> )	PORTERIAS SUP. AFECTADA (m <sup>2</sup> )	ACOPIOS SUP. AFECTADA (m <sup>2</sup> )	SUP. AFECTADA (m <sup>2</sup> )
12	44128AD4509007	45	9007	1804	HIJAR			5,03	88,05	155,13			3,01



**AP04**

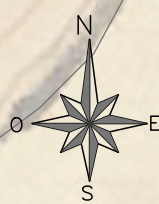
LEYENDA DE PARCELAS	
	NUMERO DE AFECCION EN RBDA NUMERO DE PARCELA NUMERO DE POLIGONO

LEYENDA	
SÍMBOLO	DESCRIPCIÓN
	CIMENTACIÓN
	VUELO DE LÍNEA AÉREA
	DISTANCIA DE SEGURIDAD DE VUELO
	CAMINOS ACCESOS A APOYOS
	ZONA OCUPACIÓN TEMPORAL (ACOPIOS)
	ZONA OCUPACIÓN TEMPORAL (PORTERIAS)

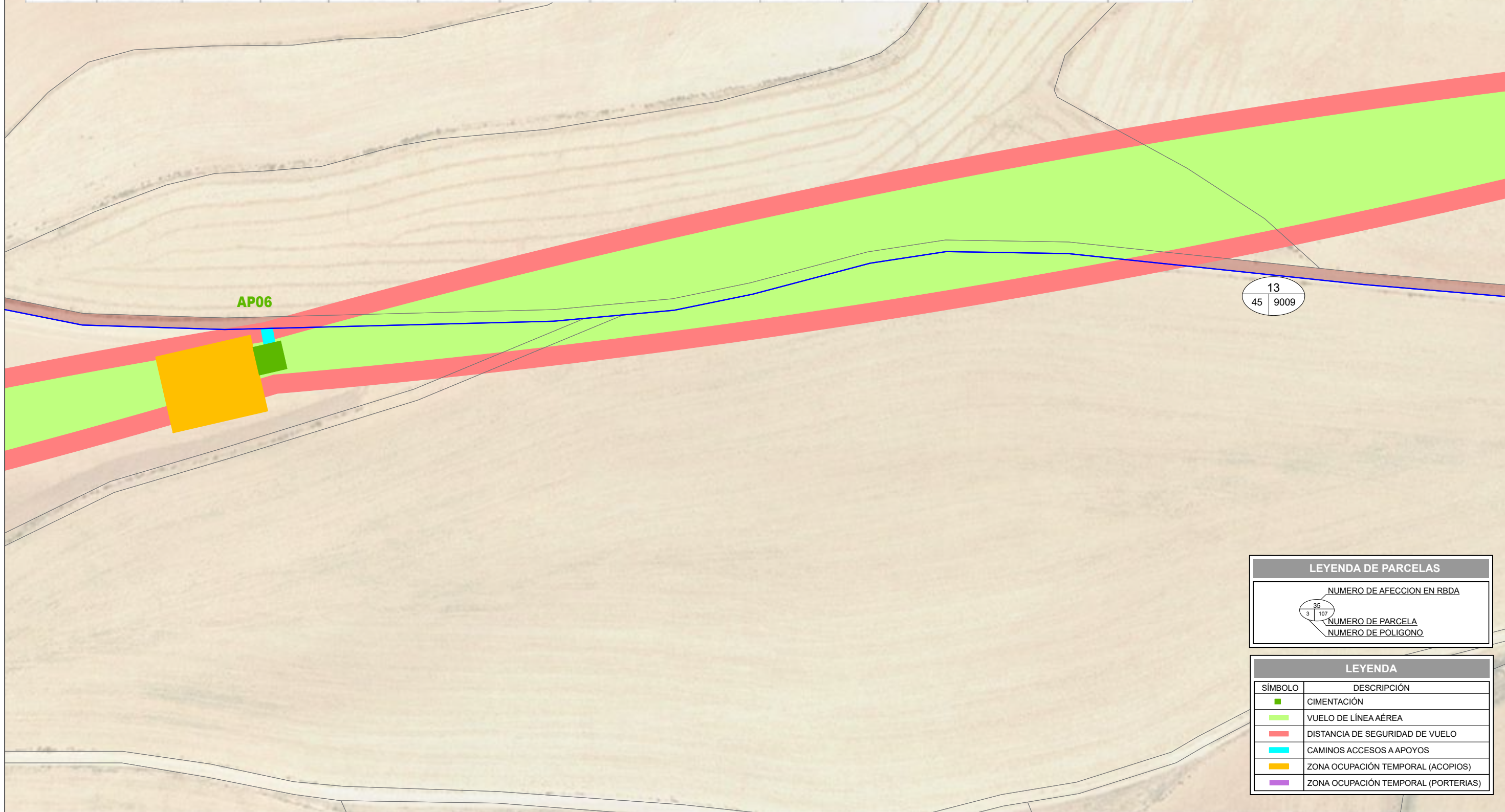
					LAAT 220 kV	CLIENTE	PROYECTO ANEXO A PROYECTO LAAT 220 kV LÍNEA 6 - TRAMO 1 TT.MM. de Hajar y Alcañiz (Teruel)			FORMATO A3	
						AUTOR	 <small>(AL SERVICIO DE LA EMPRESA) JOSE LUIS OVELLEIRO MEDINA Colegiado n.º 1.937</small>			TÍTULO CATASTRO_LAAT LÍNEA POL. 45 PARC. 9007 - TM HIJAR ESCALA 1:1.000	
						REVISIÓN	FECHA	DIBUJADO	REVISADO	APROBADO	PLANO Nº 342016902-332501-050 Nº HOJAS 09 de 16 REVISIÓN A
						A	NOVIEMBRE 2023	E.O.V.	E.O.V.	J.L.O.	Descripción
						Revisión	Fecha	Dibujado	Revisado	Aprobado	Descripción



LAAT 220 kV - LÍNEA 6 - TRAMO 1



DATOS PARCELA						APOYOS		VUELO			OC. TEMPORAL		CAMINO DE ACCESO A APOYOS
ID. AFECCIÓN	REF. CATASTRAL	POLIGONO	PARCELA	SUP. PARCELA (m²)	TÉRMINO MUNICIPAL	ENUM.	SUP. AFECTADA (m²)	AFECC. LINEAL (m)	SUP. AFECTADA (m²)	ZONA DE NO EDIFICABILIDAD SUP. AFECTADA (m²)	PORTERIAS SUP. AFECTADA (m²)	ACOPIOS SUP. AFECTADA (m²)	SUP. AFECTADA (m²)
13	44128AD4509009	45	9009	8232	HIJAR			18,57	624,12	741,06			

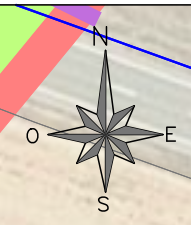


LEYENDA DE PARCELAS	
	NUMERO DE AFECCION EN RBDA
	NUMERO DE PARCELA
	NUMERO DE POLIGONO

LEYENDA	
SÍMBOLO	DESCRIPCIÓN
	CIMENTACIÓN
	VUELO DE LÍNEA AÉREA
	DISTANCIA DE SEGURIDAD DE VUELO
	CAMINOS ACCESOS A APOYOS
	ZONA OCUPACIÓN TEMPORAL (ACOPIOS)
	ZONA OCUPACIÓN TEMPORAL (PORTERIAS)

					LAAT 220 kV	CLIENTE	PROYECTO ANEXO A PROYECTO LAAT 220 kV LÍNEA 6 - TRAMO 1 TT.MM. de Hajar y Alcañiz (Teruel)			FORMATO A3
						AUTOR	TÍTULO CATASTRO_LAAT LÍNEA POL. 45 PARC. 9009 - TM HIJAR	ESCALA 1:1.000		
						PLANO Nº	Nº HOJAS	REVISIÓN		
						342016902-332501-050	10 de 16	A		
						AL SERVICIO DE LA EMPRESA JOSE LUIS OVELLEIRO MEDINA Colegiado n.º 1.937				
A	NOVIEMBRE 2023	E.O.V.	E.O.V.	J.L.O.	Descripción					
REVISIÓN	FECHA	DIBUJADO	REVISADO	APROBADO	DESCRIPCIÓN					





DATOS PARCELA						APOYOS		VUELO			OC. TEMPORAL		CAMINO DE ACCESO A APOYOS
ID. AFECCIÓN	REF. CATASTRAL	POLÍGONO	PARCELA	SUP. PARCELA (m²)	TÉRMINO MUNICIPAL	ENUM.	SUP. AFECTADA (m²)	AFECC. LINEAL (m)	SUP. AFECTADA (m²)	ZONA DE NO EDIFICABILIDAD SUP. AFECTADA (m²)	PORTERIAS SUP. AFECTADA (m²)	ACOPIOS SUP. AFECTADA (m²)	SUP. AFECTADA (m²)
14	44128AD4509010	45	9010	1541	HIJAR			4,05	83,96	124,42			3,48

14  
45 9010

**AP03**

LEYENDA DE PARCELAS	
	NUMERO DE AFECCION EN RBDA
	NUMERO DE PARCELA NUMERO DE POLIGONO

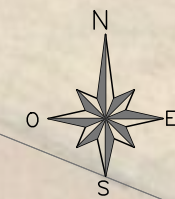
LEYENDA	
SÍMBOLO	DESCRIPCIÓN
	CIMENTACIÓN
	VUELO DE LÍNEA AÉREA
	DISTANCIA DE SEGURIDAD DE VUELO
	CAMINOS ACCESOS A APOYOS
	ZONA OCUPACIÓN TEMPORAL (ACOPIOS)
	ZONA OCUPACIÓN TEMPORAL (PORTERIAS)

REVISIÓN	FECHA	DIBUJADO	REVISADO	APROBADO	DESCRIPCIÓN
A	NOVIEMBRE 2023	E.O.V.	E.O.V.	J.L.O.	Versión inicial

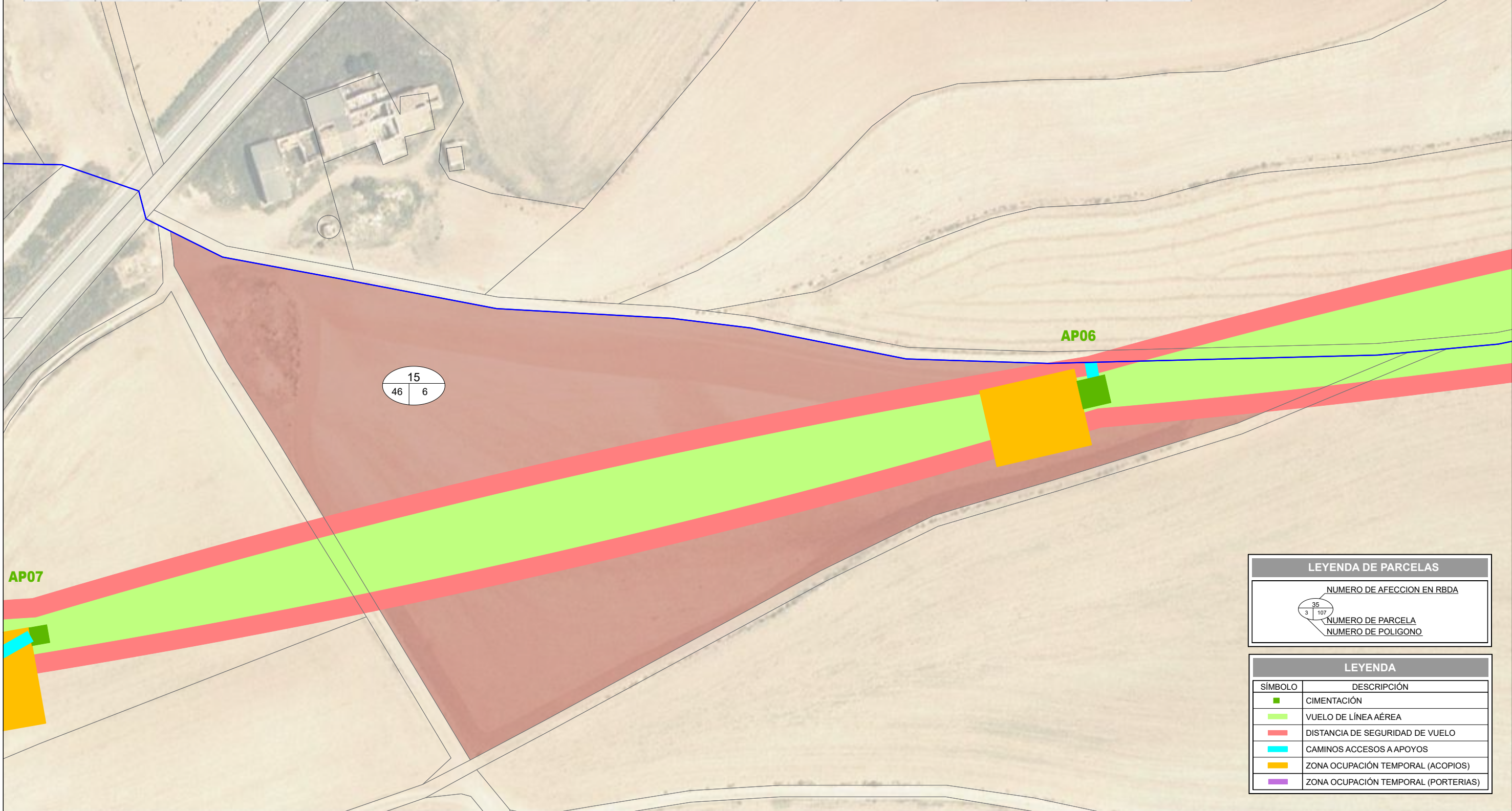
LAAT 220 kV	CLIENTE	PROYECTO	ANEXO A PROYECTO LAAT 220 kV LÍNEA 6 - TRAMO 1 TT.MM. de Hajar y Alcañiz (Teruel)	FORMATO	A3		
	AUTOR	TÍTULO	CATASTRO_LAAT LÍNEA POL. 45 PARC. 9010 - TM HIJAR	ESCALA	1:1.000		
	 INGENIERIA Y PROYECTOS	FIRMA DEL INGENIERO  (AL SERVICIO DE LA EMPRESA) JOSE LUIS OVELLEIRO MEDINA Colegiado n.º 1.937	PLANO Nº	342016902-332501-050	Nº HOJAS	11 de 16	REVISIÓN



LAAT 220 kV - LÍNEA 6 - TRAMO 1



DATOS PARCELA						APOYOS		VUELO			OC. TEMPORAL		CAMINO DE ACCESO A APOYOS
ID. AFECCIÓN	REF. CATASTRAL	POLIGONO	PARCELA	SUP. PARCELA (m <sup>2</sup> )	TÉRMINO MUNICIPAL	ENUM.	SUP. AFECTADA (m <sup>2</sup> )	AFECC. LINEAL (m)	SUP. AFECTADA (m <sup>2</sup> )	ZONA DE NO EDIFICABILIDAD SUP. AFECTADA (m <sup>2</sup> )	PORTERIAS SUP. AFECTADA (m <sup>2</sup> )	ACOPIOS SUP. AFECTADA (m <sup>2</sup> )	SUP. AFECTADA (m <sup>2</sup> )
15	44128AD4600000	46	6	16874	HIJAR	AP06	82,14	230,35	3.720,58	5.969,38		500,00	11,82



LEYENDA DE PARCELAS	
	NUMERO DE AFECCION EN RBDA NUMERO DE PARCELA NUMERO DE POLIGONO

LEYENDA	
SÍMBOLO	DESCRIPCIÓN
	CIMENTACIÓN
	VUELO DE LÍNEA AÉREA
	DISTANCIA DE SEGURIDAD DE VUELO
	CAMINOS ACCESOS A APOYOS
	ZONA OCUPACIÓN TEMPORAL (ACOPIOS)
	ZONA OCUPACIÓN TEMPORAL (PORTERIAS)

					LAAT 220 kV	CLIENTE	PROYECTO ANEXO A PROYECTO LAAT 220 kV LÍNEA 6 - TRAMO 1 TT.MM. de Hajar y Alcañiz (Teruel)			FORMATO A3	
						AUTOR	FIRMA DEL INGENIERO	TÍTULO CATASTRO_LAAT LÍNEA POL. 46 PARC. 6 - TM HIJAR		ESCALA 1:1.000	
								PLANO Nº 342016902-332501-050	Nº HOJAS 12 de 16	REVISIÓN A	
A	NOVIEMBRE 2023	E.O.V.	E.O.V.	J.L.O.				Versión inicial			
REVISIÓN	FECHA	DIBUJADO	REVISADO	APROBADO				DESCRIPCIÓN			





LAAT 220 kV - LÍNEA 6 - TRAMO 1

DATOS PARCELA						APOYOS		VUELO			OC. TEMPORAL		CAMINO DE ACCESO A APOYOS
ID. AFECCIÓN	REF. CATASTRAL	POLIGONO	PARCELA	SUP. PARCELA (m <sup>2</sup> )	TÉRMINO MUNICIPAL	ENUM.	SUP. AFECTADA (m <sup>2</sup> )	AFECC. LINEAL (m)	SUP. AFECTADA (m <sup>2</sup> )	ZONA DE NO EDIFICABILIDAD SUP. AFECTADA (m <sup>2</sup> )	PORTERIAS SUP. AFECTADA (m <sup>2</sup> )	ACOPIOS SUP. AFECTADA (m <sup>2</sup> )	SUP. AFECTADA (m <sup>2</sup> )
16	44128AD4600007	46	7	50885	HIJAR				950,10	1.794,58			



LEYENDA DE PARCELAS	
	NUMERO DE AFECCION EN RBDA
	NUMERO DE PARCELA
	NUMERO DE POLIGONO

LEYENDA	
SÍMBOLO	DESCRIPCIÓN
	CIMENTACIÓN
	VUELO DE LÍNEA AÉREA
	DISTANCIA DE SEGURIDAD DE VUELO
	CAMINOS ACCESOS A APOYOS
	ZONA OCUPACIÓN TEMPORAL (ACOPIOS)
	ZONA OCUPACIÓN TEMPORAL (PORTERIAS)

					LAAT 220 kV	CLIENTE	PROYECTO ANEXO A PROYECTO LAAT 220 kV LÍNEA 6 - TRAMO 1 TT.MM. de Hjar y Alcañiz (Teruel)			FORMATO A3
							AUTOR			TÍTULO CATASTRO_LAAT LÍNEA POL. 46 PARC. 7 - TM HIJAR
A	NOVIEMBRE 2023	E.O.V.	E.O.V.	J.L.O.	Versión inicial					
REVISIÓN	FECHA	DIBUJADO	REVISADO	APROBADO	DESCRIPCIÓN					
					INGENIERIA Y PROYECTOS <small>(AL SERVICIO DE LA EMPRESA) JOSE LUIS OVELLEIRO MEDINA Colegiado n.º 1.937</small>			PLANO Nº 342016902-332501-050	Nº HOJAS 13 de 16	REVISIÓN A



LÍNEA AEREA 220 KV LÍNEA 6 TRAMO 1

DATOS PARCELA						APOYOS		VUELO			OC. TEMPORAL		CAMINO DE ACCESO A APOYOS
ID. AFECCIÓN	REF. CATASTRAL	POLIGONO	PARCELA	SUP. PARCELA (m <sup>2</sup> )	TÉRMINO MUNICIPAL	ENUM.	SUP. AFECTADA (m <sup>2</sup> )	AFECC. LINEAL (m)	SUP. AFECTADA (m <sup>2</sup> )	ZONA DE NO EDIFICABILIDAD SUP. AFECTADA (m <sup>2</sup> )	PORTERIAS SUP. AFECTADA (m <sup>2</sup> )	ACOPIOS SUP. AFECTADA (m <sup>2</sup> )	SUP. AFECTADA (m <sup>2</sup> )
17	44128A04600100	46	100	2138	HIJAR					68,35			



LEYENDA DE PARCELAS	
	NUMERO DE AFECCION EN RBDA
	NUMERO DE PARCELA
	NUMERO DE POLIGONO

LEYENDA	
SÍMBOLO	DESCRIPCIÓN
	CIMENTACIÓN
	VUELO DE LÍNEA AÉREA
	DISTANCIA DE SEGURIDAD DE VUELO
	CAMINOS ACCESOS A APOYOS
	ZONA OCUPACIÓN TEMPORAL (ACOPIOS)
	ZONA OCUPACIÓN TEMPORAL (PORTERIAS)

REVISIÓN	FECHA	DIBUJADO	REVISADO	APROBADO	DESCRIPCIÓN
A	MAYO 2021	S.C.G.	J.O.M.	J.L.O.	Versión inicial

LAAT 220 KV	PROYECTO	PROYECTO LAAT 220 kv LÍNEA 6 - TRAMO 1 TT.MM. de Hijar y Alcañiz (Teruel)	FORMATO	A3
	AUTOR	INGENIERIA Y PROYECTOS	TÍTULO	SEPARATA DECLARACIÓN DE UTILIDAD PÚBLICA POL. 46 PARC. 100 TM HIJAR
		FIRMA DEL INGENIERO TÉCNICO INDUSTRIAL  AL SERVICIO DE LA EMPRESA JOSE LUIS OVELLEIRO MEDINA Colegiado n.º 1.937	PLANO Nº	342016902-330509-051.17
			ESCALA	1/3.000
			REVISIÓN	A



LÍNEA AÉREA 220 KV LÍNEA 6 TRAMO 1

DATOS PARCELA						APOYOS		VUELO			OC. TEMPORAL		CAMINO DE ACCESO A APOYOS
ID. AFECCIÓN	REF. CATASTRAL	POLIGONO	PARCELA	SUP. PARCELA (m <sup>2</sup> )	TÉRMINO MUNICIPAL	ENUM.	SUP. AFECTADA (m <sup>2</sup> )	AFECC. LINEAL (m)	SUP. AFECTADA (m <sup>2</sup> )	ZONA DE NO EDIFICABILIDAD SUP. AFECTADA (m <sup>2</sup> )	PORTERIAS SUP. AFECTADA (m <sup>2</sup> )	ACOPIOS SUP. AFECTADA (m <sup>2</sup> )	SUP. AFECTADA (m <sup>2</sup> )
18	44128A04600101	46	101	26675	HIJAR				33,10	155,55			



LEYENDA DE PARCELAS	
	NUMERO DE AFECCIÓN EN RBDA
	NUMERO DE PARCELA
	NUMERO DE POLIGONO

LEYENDA	
SÍMBOLO	DESCRIPCIÓN
	CIMENTACIÓN
	VUELO DE LÍNEA AÉREA
	DISTANCIA DE SEGURIDAD DE VUELO
	CAMINOS ACCESOS A APOYOS
	ZONA OCUPACIÓN TEMPORAL (ACOPIOS)
	ZONA OCUPACIÓN TEMPORAL (PORTERIAS)

REVISIÓN	FECHA	DIBUJADO	REVISADO	APROBADO	DESCRIPCIÓN
A	MAYO 2021	S.C.G.	J.O.M.	J.L.O.	Versión inicial

LAAT 220 KV	PROYECTO	PROYECTO LAAT 220 KV LÍNEA 6 - TRAMO 1 TT.MM. de Hijar y Alcañiz (Teruel)	FORMATO	A3
	AUTOR	 <small>FIRMA DEL INGENIERO TÉCNICO INDUSTRIAL</small>  <small>(AL SERVICIO DE LA EMPRESA)                  JOSE LUIS OVELLEIRO MEDINA                  Colegiado n.º 1.937</small>	TÍTULO	SEPARATA DECLARACIÓN DE UTILIDAD PÚBLICA POL. 46 PARC. 101 TM HIJAR
		PLANO Nº	342016902-330509-051.18	REVISIÓN



LÍNEA AÉREA 220 KV LÍNEA 6 TRAMO 1



DATOS PARCELA						APOYOS		VUELO			OC. TEMPORAL		CAMINO DE ACCESO A APOYOS
ID. AFECCIÓN	REF. CATASTRAL	POLIGONO	PARCELA	SUP. PARCELA (m <sup>2</sup> )	TÉRMINO MUNICIPAL	ENUM.	SUP. AFECTADA (m <sup>2</sup> )	AFECC. LINEAL (m)	SUP. AFECTADA (m <sup>2</sup> )	ZONA DE NO EDIFICABILIDAD SUP. AFECTADA (m <sup>2</sup> )	PORTERIAS SUP. AFECTADA (m <sup>2</sup> )	ACOPIOS SUP. AFECTADA (m <sup>2</sup> )	SUP. AFECTADA (m <sup>2</sup> )
19	44128A04600102	46	102	1956	HIJAR			2,87	225,73	304,28			



**LEYENDA DE PARCELAS**

NUMERO DE AFECCION EN RBDA  
 35  
 3 107  
 NUMERO DE PARCELA  
 NUMERO DE POLIGONO

**LEYENDA**

SÍMBOLO	DESCRIPCIÓN
■	CIMENTACIÓN
▬	VUELO DE LÍNEA AÉREA
▬	DISTANCIA DE SEGURIDAD DE VUELO
▬	CAMINOS ACCESOS A APOYOS
▬	ZONA OCUPACIÓN TEMPORAL (ACOPIOS)
▬	ZONA OCUPACIÓN TEMPORAL (PORTERIAS)

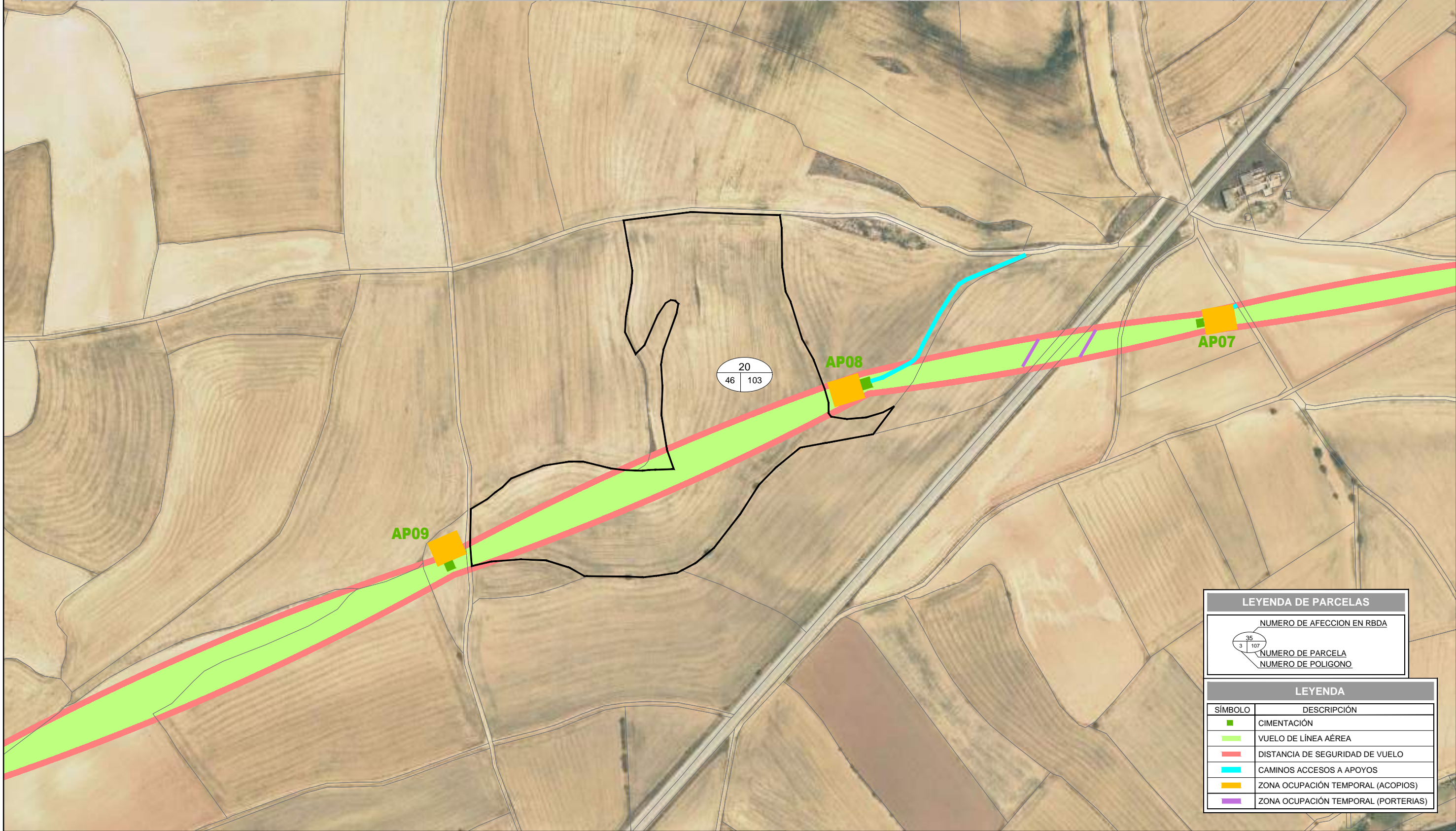
						LAAT 220 KV	PROYECTO	PROYECTO LAAT 220 KV LÍNEA 6 - TRAMO 1 TT.MM. de Hajar y Alcañiz (Teruel)	FORMATO	A3	
							AUTOR	 FIRMA DEL INGENIERO TÉCNICO INDUSTRIAL (AL SERVICIO DE LA EMPRESA) JOSE LUIS OVELLEIRO MEDINA Colegiado n.º 1.937	TÍTULO	SEPARATA DECLARACIÓN DE UTILIDAD PÚBLICA POL. 46 PARC. 102 TM HIJAR	ESCALA
A	MAYO 2021	S.C.G.	J.O.M.	J.L.O.				PLANO Nº	342016902-330509-051.19	REVISIÓN	A
REVISIÓN	FECHA	DIBUJADO	REVISADO	APROBADO			Descripción				



LÍNEA AÉREA 220 KV LÍNEA 6 TRAMO 1



DATOS PARCELA						APOYOS		VUELO			OC. TEMPORAL		CAMINO DE ACCESO A APOYOS
ID. AFECCIÓN	REF. CATASTRAL	POLIGONO	PARCELA	SUP. PARCELA (m <sup>2</sup> )	TÉRMINO MUNICIPAL	ENUM.	SUP. AFECTADA (m <sup>2</sup> )	AFECC. LINEAL (m)	SUP. AFECTADA (m <sup>2</sup> )	ZONA DE NO EDIFICABILIDAD SUP. AFECTADA (m <sup>2</sup> )	PORTERIAS SUP. AFECTADA (m <sup>2</sup> )	ACOPIOS SUP. AFECTADA (m <sup>2</sup> )	SUP. AFECTADA (m <sup>2</sup> )
20	44128A04600103	46	103	42457	HIJAR			310,68	6.737,54	9.595,64			



**LEYENDA DE PARCELAS**

NUMERO DE AFECCION EN RBDA

NUMERO DE PARCELA

NUMERO DE POLIGONO

---

**LEYENDA**

SÍMBOLO	DESCRIPCIÓN
■	CIMENTACIÓN
▬	VUELO DE LÍNEA AÉREA
▬	DISTANCIA DE SEGURIDAD DE VUELO
▬	CAMINOS ACCESOS A APOYOS
▬	ZONA OCUPACIÓN TEMPORAL (ACOPIOS)
▬	ZONA OCUPACIÓN TEMPORAL (PORTERIAS)

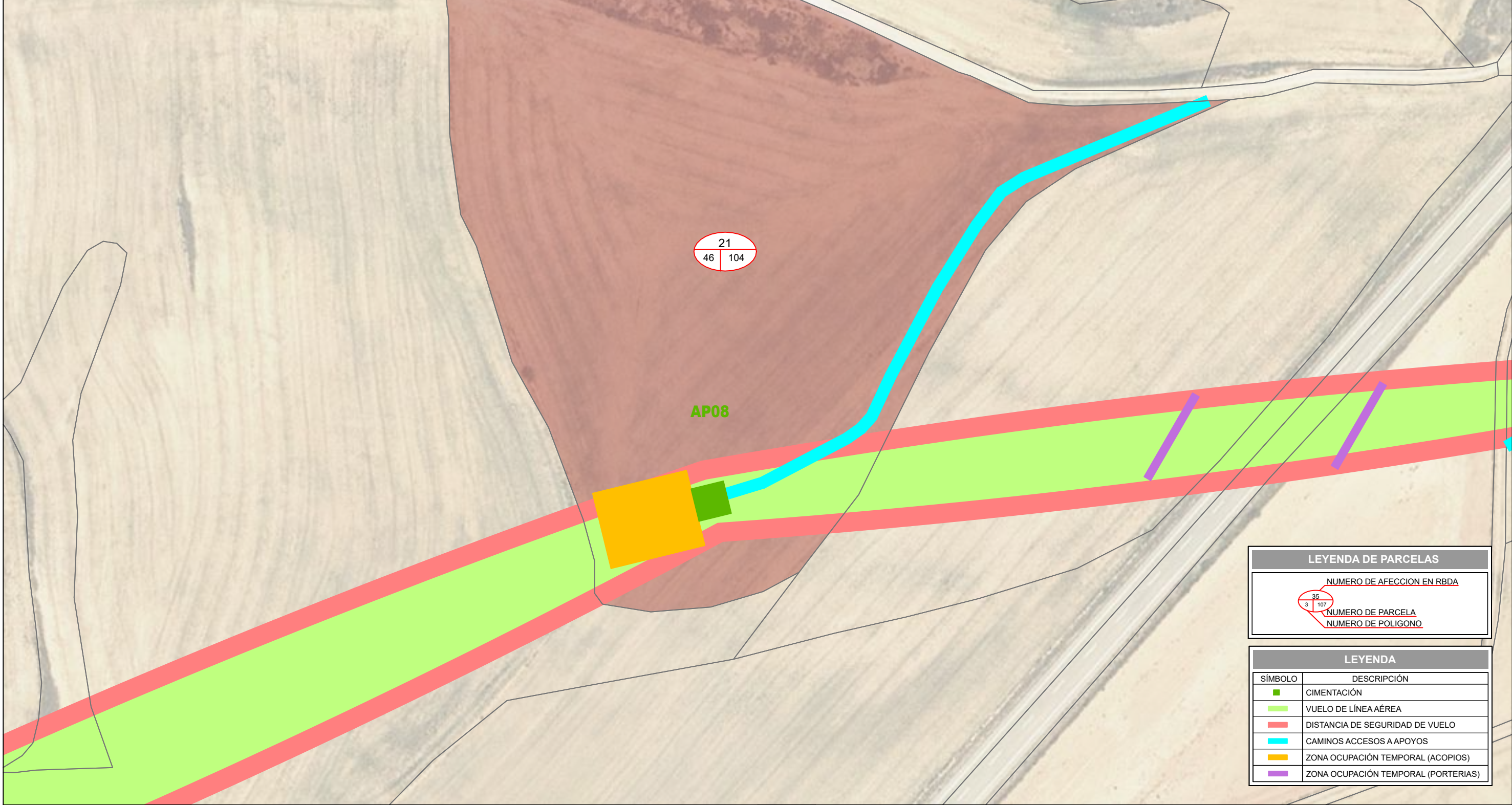
						LAAT 220 KV	PROYECTO	PROYECTO LAAT 220 KV LÍNEA 6 - TRAMO 1 TT.MM. de Hijar y Alcañiz (Teruel)			FORMATO	A3
							AUTOR	 (AL SERVICIO DE LA EMPRESA) JOSE LUIS OVELLEIRO MEDINA Colegiado n.º 1.937			ESCALA	1/3.000
							TÍTULO	SEPARATA DECLARACIÓN DE UTILIDAD PÚBLICA POL. 46 PARC. 103 TM HIJAR			REVISIÓN	A
							PLANO Nº	342016902-330509-051.20				
A	MAYO 2021	S.C.G.	J.O.M.	J.L.O.	Versión inicial							
REVISIÓN	FECHA	DIBUJADO	REVISADO	APROBADO	DESCRIPCIÓN							



LAAT 220 kV - LÍNEA 6 - TRAMO 1



DATOS PARCELA						APOYOS		VUELO			OC. TEMPORAL		CAMINO DE ACCESO A APOYOS
ID. AFECCIÓN	REF. CATASTRAL	POLÍGONO	PARCELA	SUP. PARCELA (m <sup>2</sup> )	TERMINO MUNICIPAL	ENUM.	SUP. AFECTADA (m <sup>2</sup> )	AFECC. LINEAL (m)	SUP. AFECTADA (m <sup>2</sup> )	ZONA DE NO EDIFICABILIDAD SUP. AFECTADA (m <sup>2</sup> )	PORTERIAS SUP. AFECTADA (m <sup>2</sup> )	ACOPIOS SUP. AFECTADA (m <sup>2</sup> )	SUP. AFECTADA (m <sup>2</sup> )
21	44128A04600104	46	104	17854	HUJAR	AP08	110,94	73,50	984,49	1.720,96		500,00	506,06



LEYENDA DE PARCELAS	
	NUMERO DE AFECCION EN RBDA
	NUMERO DE PARCELA NUMERO DE POLIGONO

LEYENDA	
SÍMBOLO	DESCRIPCIÓN
	CIMENTACIÓN
	VUELO DE LÍNEA AÉREA
	DISTANCIA DE SEGURIDAD DE VUELO
	CAMINOS ACCESOS A APOYOS
	ZONA OCUPACIÓN TEMPORAL (ACOPIOS)
	ZONA OCUPACIÓN TEMPORAL (PORTERIAS)

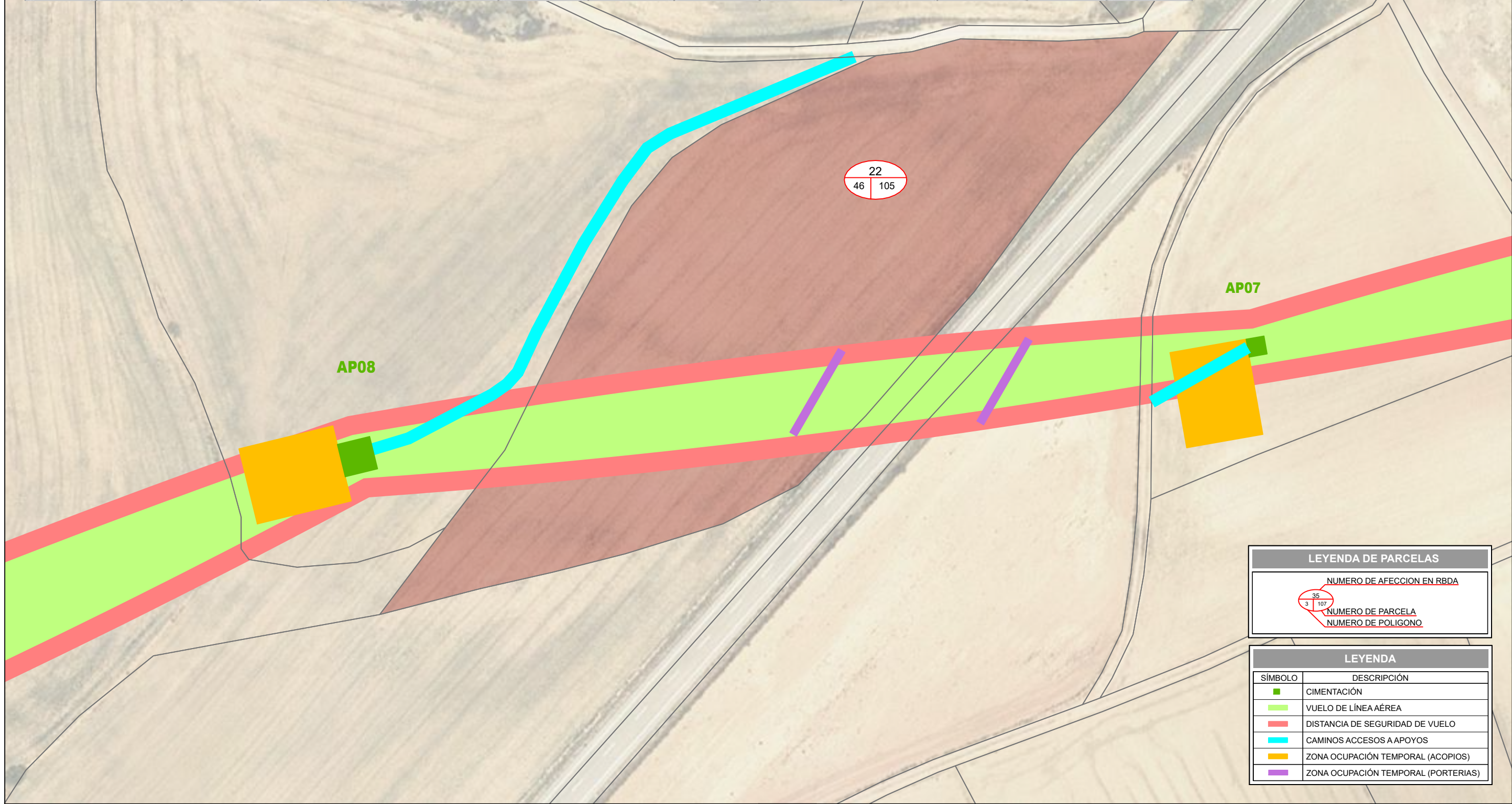
					LAAT 220 kV	CLIENTE	PROYECTO ANEXO A PROYECTO LAAT 220 kV LÍNEA 6 - TRAMO 1 TT.MM. de Hajar y Alcañiz (Teruel)			FORMATO A3
						AUTOR	 INGENIERIA Y PROYECTOS			ESCALA 1:1.000
						TÍTULO	CATASTRO POL. 46 PARC. 104 - TM HIJAR			Nº HOJAS 01 de 05
						PLANO Nº	342016902-332501-050			REVISIÓN A
						FIRMA DEL INGENIERO	 JOSE LUIS OVELLEIRO MEDINA Colegiado n.º 1.937			
A	MAYO 2023	V.R.A.	E.O.V.	J.L.O.		Descripción				
REVISIÓN	FECHA	DIBUJADO	REVISADO	APROBADO		Descripción				



LAAT 220 kV - LÍNEA 6 - TRAMO 1



DATOS PARCELA						APOYOS		VUELO			OC. TEMPORAL		CAMINO DE ACCESO A APOYOS
ID. AFECCIÓN	REF. CATASTRAL	POLÍGONO	PARCELA	SUP. PARCELA (m <sup>2</sup> )	TERMINO MUNICIPAL	ENUM.	SUP. AFECTADA (m <sup>2</sup> )	AFECC. LINEAL (m)	SUP. AFECTADA (m <sup>2</sup> )	ZONA DE NO EDIFICABILIDAD SUP. AFECTADA (m <sup>2</sup> )	PORTERIAS SUP. AFECTADA (m <sup>2</sup> )	ACOPIOS SUP. AFECTADA (m <sup>2</sup> )	SUP. AFECTADA (m <sup>2</sup> )
22	44128A04600105	46	105	12492	HIJAR			97,95	1.585,67	2.569,15	50,00		



LEYENDA DE PARCELAS	
	NUMERO DE AFECCION EN RBDA
	NUMERO DE PARCELA
	NUMERO DE POLIGONO

LEYENDA	
SÍMBOLO	DESCRIPCIÓN
	CIMENTACIÓN
	VUELO DE LÍNEA AÉREA
	DISTANCIA DE SEGURIDAD DE VUELO
	CAMINOS ACCESOS A APOYOS
	ZONA OCUPACIÓN TEMPORAL (ACOPIOS)
	ZONA OCUPACIÓN TEMPORAL (PORTERIAS)

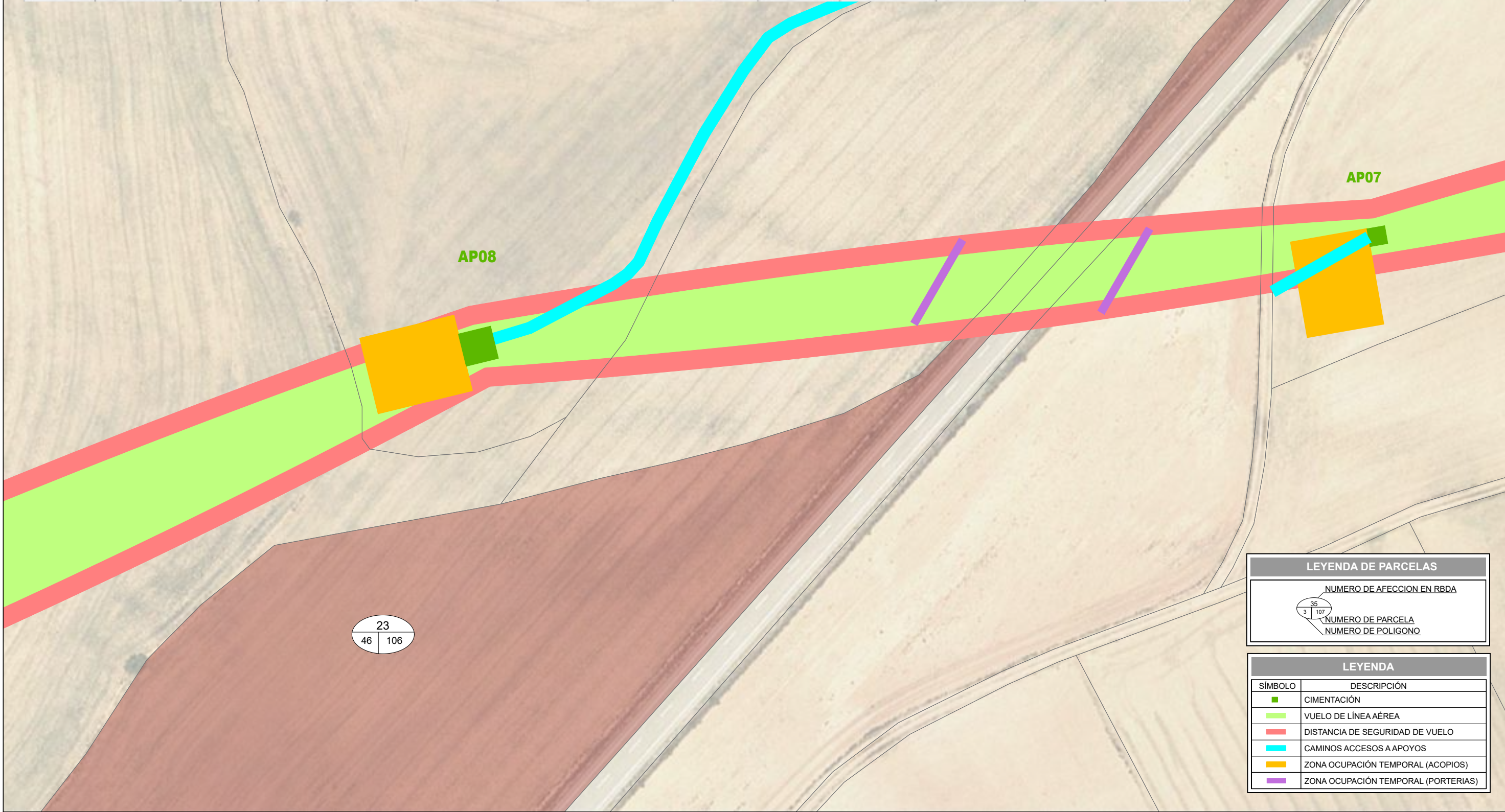
					LAAT 220 kV	CLIENTE	PROYECTO ANEXO A PROYECTO LAAT 220 kV LÍNEA 6 - TRAMO 1 TT.MM. de Hijar y Alcañiz (Teruel)			FORMATO A3	
							AUTOR  TÍTULO CATASTRO POL. 46 PARC. 105 - TM HIJAR			ESCALA 1:1.000	
							FIRMA DEL INGENIERO  (AL SERVICIO DE LA EMPRESA) JOSE LUIS OVELLEIRO MEDINA Colegiado n.º 1.937			PLANO Nº 342016902-332501-050	
A	MAYO 2023	V.R.A.	E.O.V.	J.L.O.	Versión inicial					Nº HOJAS 02 de 05	REVISIÓN A
REVISIÓN	FECHA	DIBUJADO	REVISADO	APROBADO	DESCRIPCIÓN						



LAAT 220 kV - LÍNEA 6 - TRAMO 1



DATOS PARCELA						APOYOS		VUELO			OC. TEMPORAL		CAMINO DE ACCESO A APOYOS
ID. AFECCIÓN	REF. CATASTRAL	POLÍGONO	PARCELA	SUP. PARCELA (m <sup>2</sup> )	TÉRMINO MUNICIPAL	ENUM.	SUP. AFECTADA (m <sup>2</sup> )	AFECC. LINEAL (m)	SUP. AFECTADA (m <sup>2</sup> )	ZONA DE NO EDIFICABILIDAD SUP. AFECTADA (m <sup>2</sup> )	PORTERIAS SUP. AFECTADA (m <sup>2</sup> )	ACOPIOS SUP. AFECTADA (m <sup>2</sup> )	SUP. AFECTADA (m <sup>2</sup> )
23	44128AD4600100	46	106	20807	HIJAR			9,18	148,59	243,08			



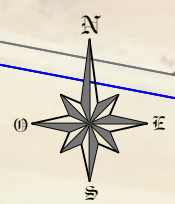
LEYENDA DE PARCELAS	
	NUMERO DE AFECCION EN RBDA
	NUMERO DE PARCELA NUMERO DE POLIGONO

LEYENDA	
SÍMBOLO	DESCRIPCIÓN
	CIMENTACIÓN
	VUELO DE LÍNEA AÉREA
	DISTANCIA DE SEGURIDAD DE VUELO
	CAMINOS ACCESOS A APOYOS
	ZONA OCUPACIÓN TEMPORAL (ACOPIOS)
	ZONA OCUPACIÓN TEMPORAL (PORTERIAS)

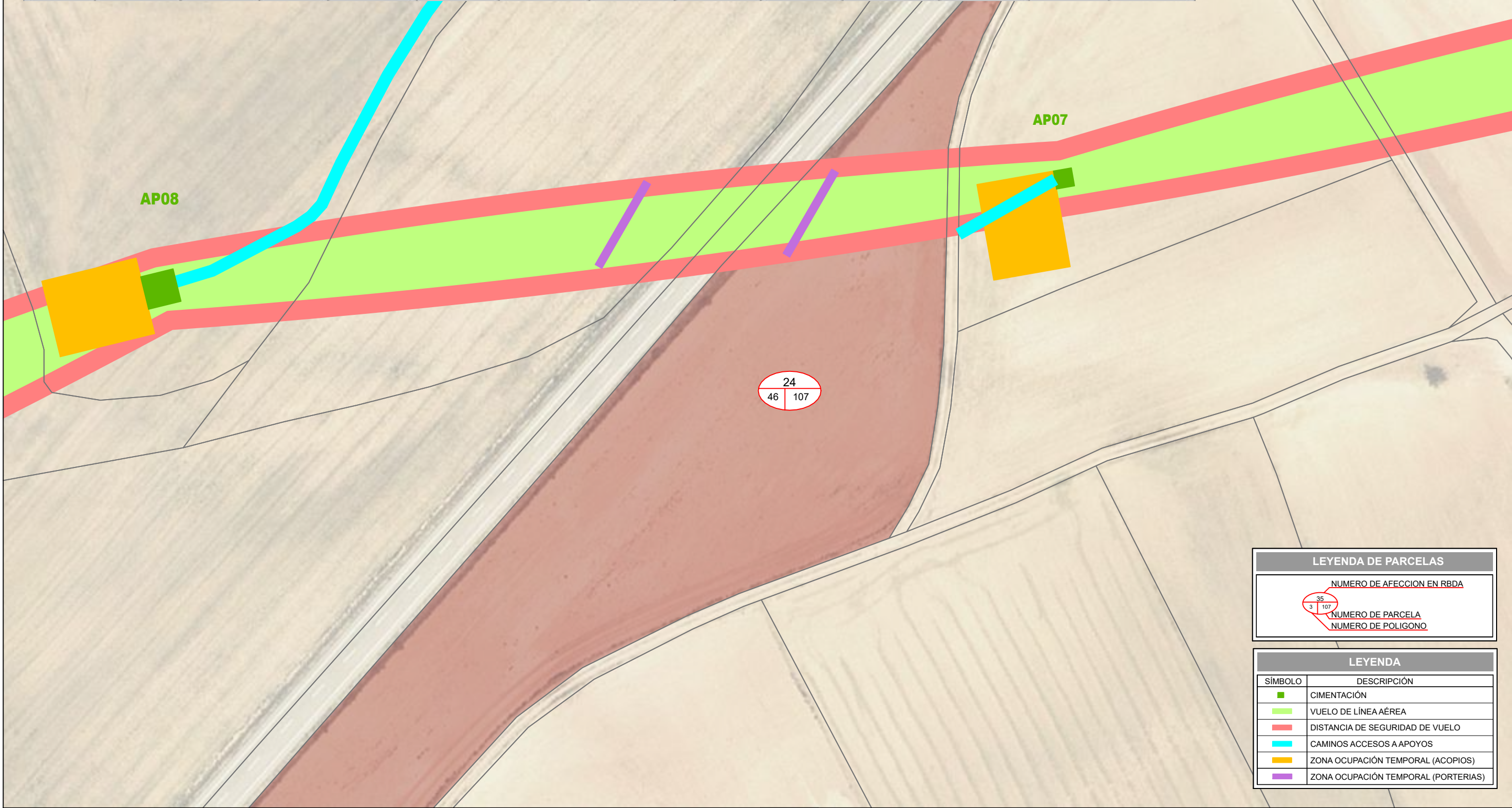
					LAAT 220 kV	CLIENTE	PROYECTO ANEXO A PROYECTO LAAT 220 kV LÍNEA 6 - TRAMO 1 TT.MM. de Hajar y Alcañiz (Teruel)			FORMATO A3
						AUTOR	TÍTULO CATASTRO_LAAT LÍNEA POL. 46 PARC. 106 - TM HIJAR	ESCALA 1:1.000		
A	NOVIEMBRE 2023	E.O.V.	E.O.V.	J.L.O.	Revisión inicial	PLANO Nº 342016902-332501-050	Nº HOJAS 14 de 16	REVISIÓN A		
REVISIÓN	FECHA	DIBUJADO	REVISADO	APROBADO	DESCRIPCIÓN	AL SERVICIO DE LA EMPRESA JOSE LUIS OVELLEIRO MEDINA Colegiado n.º 1.937				



LAAT 220 kV - LÍNEA 6 - TRAMO 1



DATOS PARCELA						APOYOS		VUELO			OC. TEMPORAL		CAMINO DE ACCESO A APOYOS
ID. AFECCIÓN	REF. CATASTRAL	POLIGONO	PARCELA	SUP. PARCELA (m <sup>2</sup> )	TÉRMINO MUNICIPAL	ENUM.	SUP. AFECTADA (m <sup>2</sup> )	AFECC. LINEAL (m)	SUP. AFECTADA (m <sup>2</sup> )	ZONA DE NO EDIFICABILIDAD SUP. AFECTADA (m <sup>2</sup> )	PORTERIAS SUP. AFECTADA (m <sup>2</sup> )	ACOPIOS SUP. AFECTADA (m <sup>2</sup> )	SUP. AFECTADA (m <sup>2</sup> )
24	44128A04600107	46	107	14745	HIJAR			46,44	658,77	1.126,59	50,00		



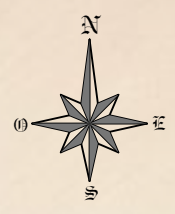
LEYENDA DE PARCELAS	
	NUMERO DE AFECCION EN RBDA
	NUMERO DE PARCELA NUMERO DE POLIGONO

LEYENDA	
SÍMBOLO	DESCRIPCIÓN
	CIMENTACIÓN
	VUELO DE LÍNEA AÉREA
	DISTANCIA DE SEGURIDAD DE VUELO
	CAMINOS ACCESOS A APOYOS
	ZONA OCUPACIÓN TEMPORAL (ACOPIOS)
	ZONA OCUPACIÓN TEMPORAL (PORTERIAS)

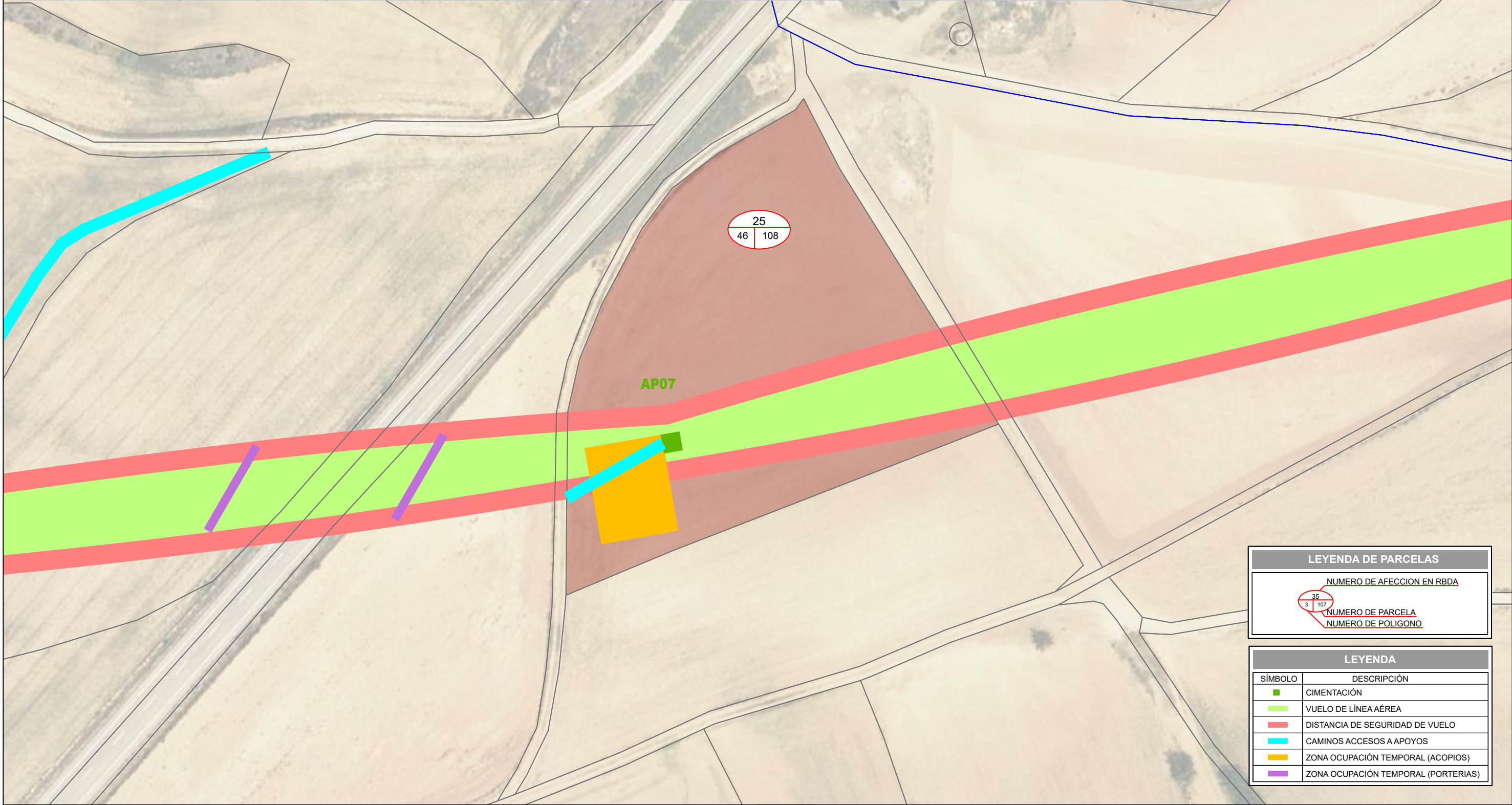
					LAAT 220 kV	CLIENTE	PROYECTO ANEXO A PROYECTO LAAT 220 kV LÍNEA 6 - TRAMO 1 TT.MM. de Hajar y Alcañiz (Teruel)			FORMATO A3
						AUTOR	TÍTULO CATASTRO POL. 46 PARC. 107 - TM HIJAR	ESCALA 1:1.000		
A	MAYO 2023	V.R.A.	E.O.V.	J.L.O.			PLANO Nº 342016902-332501-050	Nº HOJAS 03 de 05	REVISIÓN A	
REVISIÓN	FECHA	DIBUJADO	REVISADO	APROBADO		DESCRIPCIÓN Versión inicial				



LAAT 220 kV - LÍNEA 6 - TRAMO 1



DATOS PARCELA						APOYOS		VUELO			OC. TEMPORAL		CAMINO DE ACCESO A APOYOS
ID. AFECCIÓN	REF. CATASTRAL	POLÍGONO	PARCELA	SUP. PARCELA (m <sup>2</sup> )	TÉRMINO MUNICIPAL	ENUM.	SUP. AFECTADA (m <sup>2</sup> )	AFECC. LINEAL (m)	SUP. AFECTADA (m <sup>2</sup> )	ZONA DE NO EDIFICABILIDAD SUP. AFECTADA (m <sup>2</sup> )	PORTERIAS SUP. AFECTADA (m <sup>2</sup> )	ACOPIOS SUP. AFECTADA (m <sup>2</sup> )	SUP. AFECTADA (m <sup>2</sup> )
25	44128A04600108	46	108	7974	HJAR	AP07	33.14	105.68	1.333,68	2.392,15		500,00	85,41



LEYENDA DE PARCELAS	
	NUMERO DE AFECCION EN RBDA
	NUMERO DE PARCELA
	NUMERO DE POLIGONO

LEYENDA	
SÍMBOLO	DESCRIPCIÓN
	CIMENTACIÓN
	VUELO DE LÍNEA AÉREA
	DISTANCIA DE SEGURIDAD DE VUELO
	CAMINOS ACCESOS A APOYOS
	ZONA OCUPACIÓN TEMPORAL (ACOPIOS)
	ZONA OCUPACIÓN TEMPORAL (PORTERIAS)

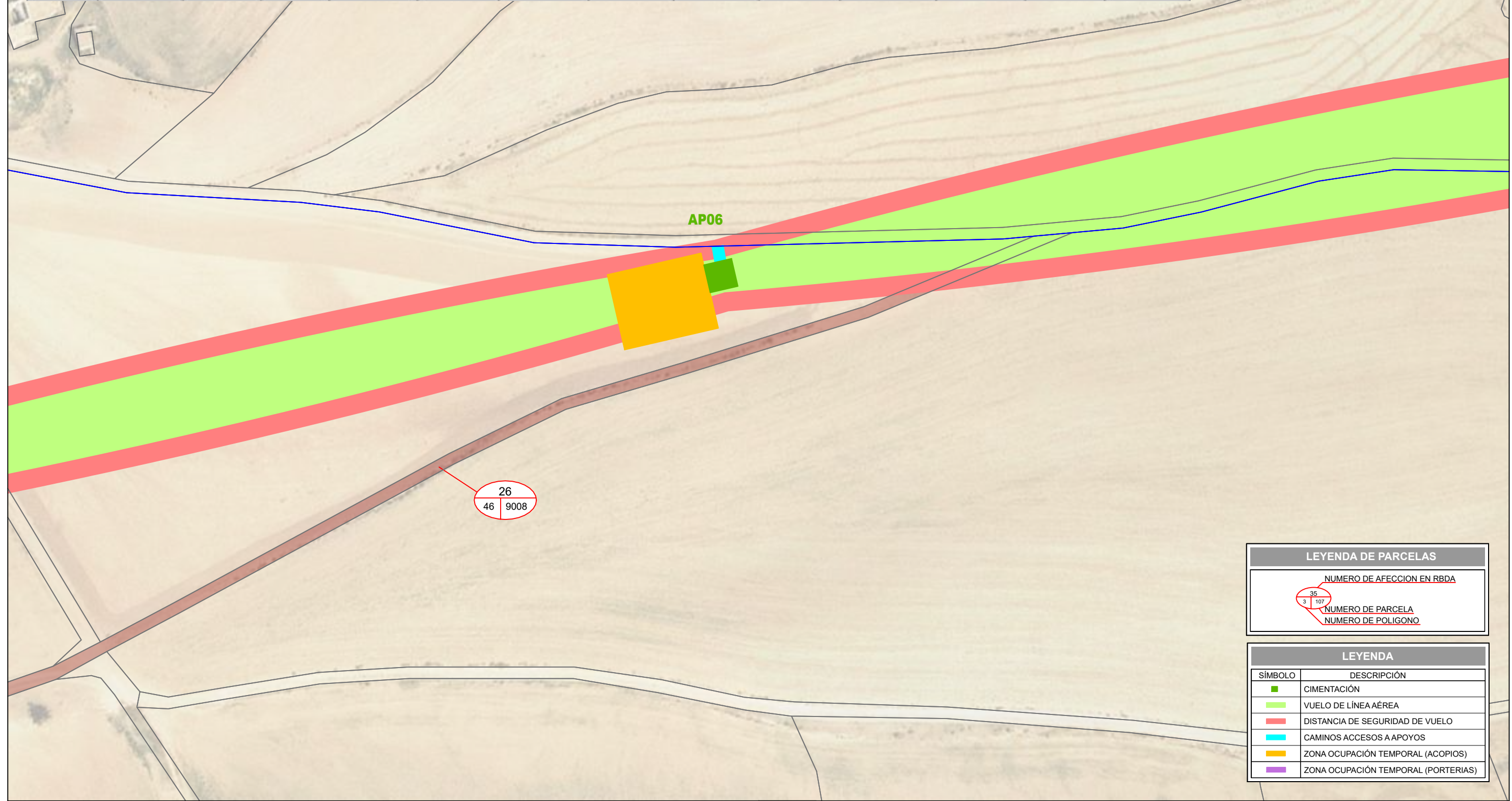
					LAAT 220 kV	CLIENTE	PROYECTO ANEXO A PROYECTO LAAT 220 kV LÍNEA 6 - TRAMO 1 TT.MM. de Hjar y Alcañiz (Teruel)			FORMATO A3
							AUTOR  FIRMA DEL INGENIERO			TÍTULO CATASTRO
							PLANO Nº 342016902-332501-050			Nº HOJAS 04 de 05
							REVISIÓN A MAYO 2023 V.R.A. E.O.V. J.L.O. Versión inicial			ESCALA 1:1.000
							REVISIÓN FECHA DIBUJADO REVISADO APROBADO DESCRIPCIÓN			REVISIÓN A



LAAT 220 kV - LÍNEA 6 - TRAMO 1



DATOS PARCELA						APOYOS		VUELO			OC. TEMPORAL		CAMINO DE ACCESO A APOYOS
ID. AFECCIÓN	REF. CATASTRAL	POLÍGONO	PARCELA	SUP. PARCELA (m <sup>2</sup> )	TÉRMINO MUNICIPAL	ENUM.	SUP. AFECTADA (m <sup>2</sup> )	AFECC. LINEAL (m)	SUP. AFECTADA (m <sup>2</sup> )	ZONA DE NO EDIFICABILIDAD SUP. AFECTADA (m <sup>2</sup> )	PORTERIAS SUP. AFECTADA (m <sup>2</sup> )	ACOPIOS SUP. AFECTADA (m <sup>2</sup> )	SUP. AFECTADA (m <sup>2</sup> )
26	44128A04609008	46	9008	4189	HIJAR				65,70	119,47			



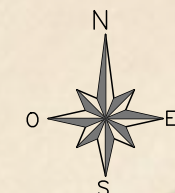
LEYENDA DE PARCELAS	
	NUMERO DE AFECCION EN RBDA
	NUMERO DE PARCELA NUMERO DE POLIGONO

LEYENDA	
SÍMBOLO	DESCRIPCIÓN
	CIMENTACIÓN
	VUELO DE LÍNEA AÉREA
	DISTANCIA DE SEGURIDAD DE VUELO
	CAMINOS ACCESOS A APOYOS
	ZONA OCUPACIÓN TEMPORAL (ACOPIOS)
	ZONA OCUPACIÓN TEMPORAL (PORTERIAS)

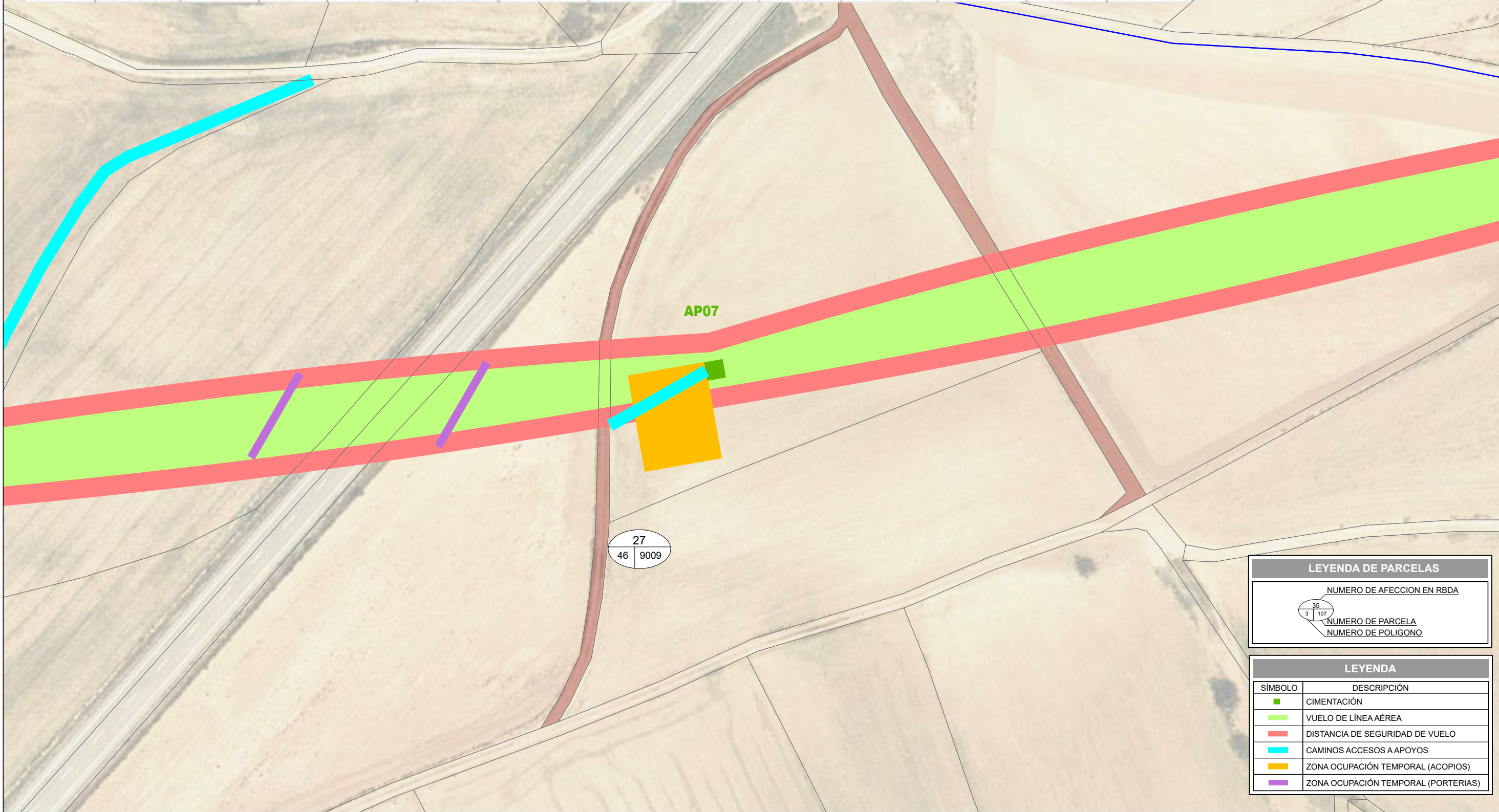
					LAAT 220 kV	CLIENTE	PROYECTO ANEXO A PROYECTO LAAT 220 kV LÍNEA 6 - TRAMO 1 TT.MM. de Hajar y Alcañiz (Teruel)			FORMATO A3	
						AUTOR	(AL SERVICIO DE LA EMPRESA) JOSE LUIS OVELLEIRO MEDINA Colegiado n.º 1.937			ESCALA 1:1.000	
A	MAYO 2023	V.R.A.	E.O.V.	J.L.O.	Versión inicial						
REVISIÓN	FECHA	DIBUJADO	REVISADO	APROBADO	DESCRIPCIÓN					PLANO Nº 342016902-332501-050	
										Nº HOJAS 05 de 05	REVISIÓN A



LAAT 220 kV - LÍNEA 6 - TRAMO 1



DATOS PARCELA						APOYOS		VUELO			OC. TEMPORAL		CAMINO DE ACCESO A APOYOS
ID. AFECCIÓN	REF. CATASTRAL	POLIGONO	PARCELA	SUP. PARCELA (m <sup>2</sup> )	TÉRMINO MUNICIPAL	ENUM.	SUP. AFECTADA (m <sup>2</sup> )	AFECC. LINEAL (m)	SUP. AFECTADA (m <sup>2</sup> )	ZONA DE NO EDIFICABILIDAD SUP. AFECTADA (m <sup>2</sup> )	PORTERIAS SUP. AFECTADA (m <sup>2</sup> )	ACOPIOS SUP. AFECTADA (m <sup>2</sup> )	SUP. AFECTADA (m <sup>2</sup> )
27	44128AD4609009	46	9009	1304	HIJAR			7,31	107,62	180,73			



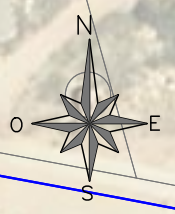
LEYENDA DE PARCELAS	
	NUMERO DE AFECCION EN RBDA
	NUMERO DE PARCELA NUMERO DE POLIGONO

LEYENDA	
SÍMBOLO	DESCRIPCIÓN
	CIMENTACIÓN
	VUELO DE LÍNEA AÉREA
	DISTANCIA DE SEGURIDAD DE VUELO
	CAMINOS ACCESOS A APOYOS
	ZONA OCUPACIÓN TEMPORAL (ACOPIOS)
	ZONA OCUPACIÓN TEMPORAL (PORTERIAS)

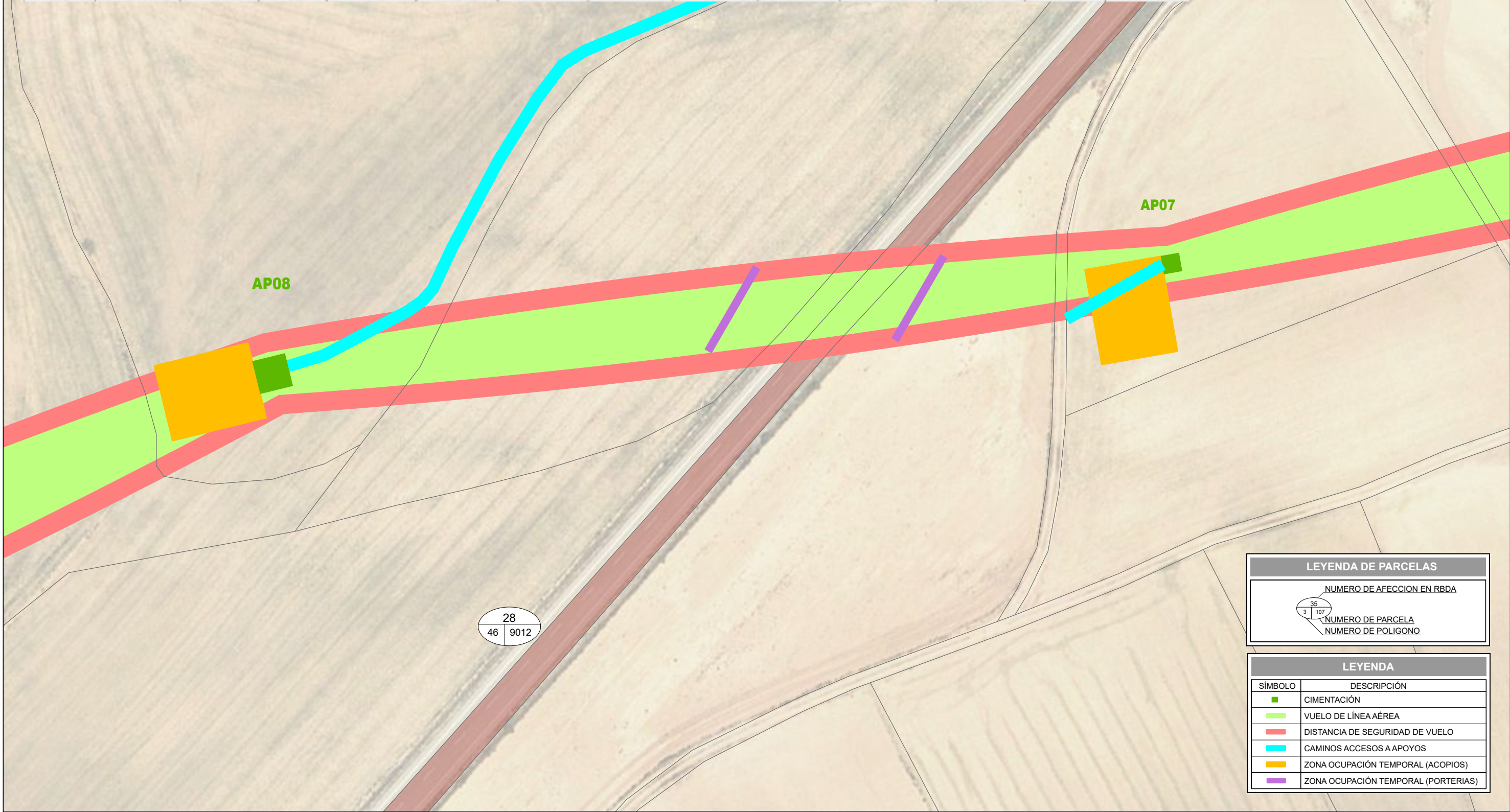
					LAAT 220 kV	CLIENTE	PROYECTO ANEXO A PROYECTO LAAT 220 kV LÍNEA 6 - TRAMO 1 TT.MM. de Hajar y Alcañiz (Teruel)			FORMATO A3
						AUTOR	 INGENIERIA Y PROYECTOS			ESCALA 1:1.000
						TÍTULO	CATASTRO LAAT LÍNEA POL. 46 PARC. 9009 - TM HIJAR			Nº HOJAS 15 de 16
						PLANO Nº	342016902-332501-050			REVISIÓN A
						FIRMA DEL INGENIERO	 JOSE LUIS OVELLEIRO MEDINA Colegiado n.º 1.937			
A	NOVIEMBRE 2023	E.O.V.	E.O.V.	J.L.O.	Descripción					
REVISIÓN	FECHA	DIBUJADO	REVISADO	APROBADO	DESCRIPCIÓN					



LAAT 220 kV - LÍNEA 6 - TRAMO 1



DATOS PARCELA						APOYOS		VUELO			OC. TEMPORAL		CAMINO DE ACCESO A APOYOS
ID. AFECCIÓN	REF. CATASTRAL	POLIGONO	PARCELA	SUP. PARCELA (m²)	TÉRMINO MUNICIPAL	ENUM.	SUP. AFECTADA (m²)	AFECC. LINEAL (m)	SUP. AFECTADA (m²)	ZONA DE NO EDIFICABILIDAD SUP. AFECTADA (m²)	PORTERIAS SUP. AFECTADA (m²)	ACOPIOS SUP. AFECTADA (m²)	SUP. AFECTADA (m²)
28	44128AD4609012	46	9012	0904	HIJAR			10,56	106,47	271,40			



LEYENDA DE PARCELAS	
	NUMERO DE AFECCIÓN EN RBDA
	NUMERO DE PARCELA NUMERO DE POLIGONO

LEYENDA	
SÍMBOLO	DESCRIPCIÓN
	CIMENTACIÓN
	VUELO DE LÍNEA AÉREA
	DISTANCIA DE SEGURIDAD DE VUELO
	CAMINOS ACCESOS A APOYOS
	ZONA OCUPACIÓN TEMPORAL (ACOPIOS)
	ZONA OCUPACIÓN TEMPORAL (PORTERIAS)

					LAAT 220 kV	CLIENTE	PROYECTO ANEXO A PROYECTO LAAT 220 kV LÍNEA 6 - TRAMO 1 TT.MM. de Hajar y Alcañiz (Teruel)			FORMATO A3
						AUTOR	TÍTULO CATASTRO_LAAT LÍNEA POL. 46 PARC. 9106 - TM HIJAR	ESCALA 1:1.000		
A	NOVIEMBRE 2023	E.O.V.	E.O.V.	J.L.O.	Descripción	PLANO Nº 342016902-332501-050	Nº HOJAS 16 de 16	REVISIÓN A		
REVISIÓN	FECHA	DIBUJADO	REVISADO	APROBADO	DESCRIPCIÓN	AL SERVICIO DE LA EMPRESA JOSE LUIS OVELLEIRO MEDINA Colegiado n.º 1.937				



LÍNEA AÉREA 220 KV LÍNEA 6 TRAMO 1



DATOS PARCELA						APOYOS		VUELO			OC. TEMPORAL		CAMINO DE ACCESO A APOYOS
ID. AFECCIÓN	REF. CATASTRAL	POLIGONO	PARCELA	SUP. PARCELA (m <sup>2</sup> )	TÉRMINO MUNICIPAL	ENUM.	SUP. AFECTADA (m <sup>2</sup> )	AFECC. LINEAL (m)	SUP. AFECTADA (m <sup>2</sup> )	ZONA DE NO EDIFICABILIDAD SUP. AFECTADA (m <sup>2</sup> )	PORTERIAS SUP. AFECTADA (m <sup>2</sup> )	ACOPIOS SUP. AFECTADA (m <sup>2</sup> )	SUP. AFECTADA (m <sup>2</sup> )
29	44128A04700016	47	16	31705	HIJAR				16,23	300,14			



LEYENDA DE PARCELAS	
	NUMERO DE AFECCION EN RBDA NUMERO DE PARCELA NUMERO DE POLIGONO

LEYENDA	
SÍMBOLO	DESCRIPCIÓN
	CIMENTACIÓN
	VUELO DE LÍNEA AÉREA
	DISTANCIA DE SEGURIDAD DE VUELO
	CAMINOS ACCESOS A APOYOS
	ZONA OCUPACIÓN TEMPORAL (ACOPIOS)
	ZONA OCUPACIÓN TEMPORAL (PORTERIAS)

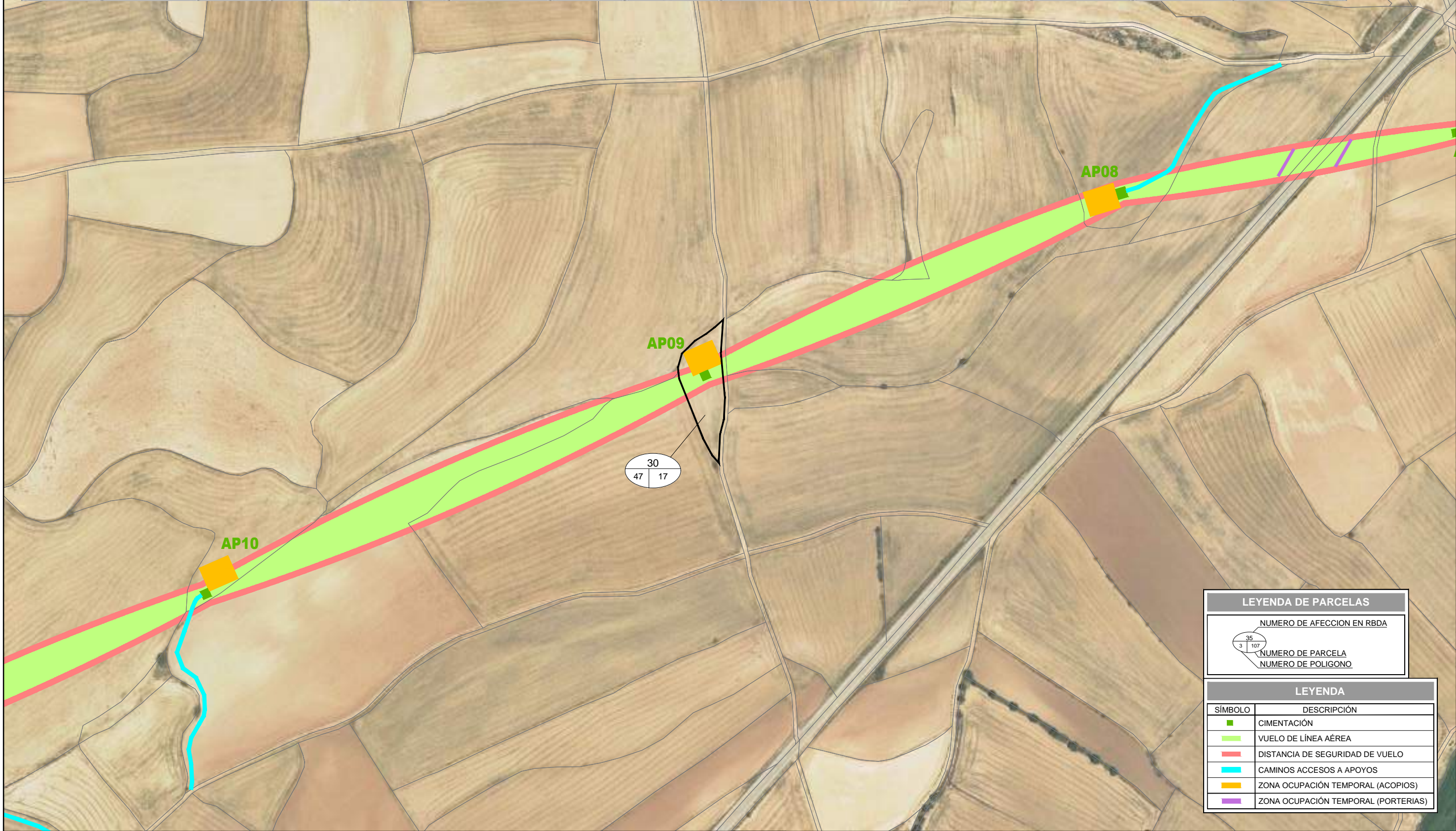
REVISIÓN	FECHA	DIBUJADO	REVISADO	APROBADO	DESCRIPCIÓN
A	MAYO 2021	S.C.G.	J.O.M.	J.L.O.	Versión inicial

LAAT 220 KV	PROYECTO	PROYECTO LAAT 220 KV LÍNEA 6 - TRAMO 1 TT.MM. de Hijar y Alcañiz (Teruel)	FORMATO	A3
	AUTOR	 FIRMA DEL INGENIERO TÉCNICO INDUSTRIAL (AL SERVICIO DE LA EMPRESA) JOSE LUIS OVELLEIRO MEDINA Colegiado n.º 1.937	TÍTULO	SEPARATA DECLARACIÓN DE UTILIDAD PÚBLICA POL. 47 PARC. 16 TM HIJAR
			PLANO Nº	342016902-330509-051.29



LÍNEA AÉREA 220 KV LÍNEA 6 TRAMO 1

DATOS PARCELA						APOYOS		VUELO			OC. TEMPORAL		CAMINO DE ACCESO A APOYOS
ID. AFECCIÓN	REF. CATASTRAL	POLIGONO	PARCELA	SUP. PARCELA (m <sup>2</sup> )	TÉRMINO MUNICIPAL	ENUM.	SUP. AFECTADA (m <sup>2</sup> )	AFECC. LINEAL (m)	SUP. AFECTADA (m <sup>2</sup> )	ZONA DE NO EDIFICABILIDAD SUP. AFECTADA (m <sup>2</sup> )	PORTERIAS SUP. AFECTADA (m <sup>2</sup> )	ACOPIOS SUP. AFECTADA (m <sup>2</sup> )	SUP. AFECTADA (m <sup>2</sup> )
30	44128A04700017	47	17	2530	HIJAR	AP09	75,62	35,46	440,69	792,34		500,00	



LEYENDA DE PARCELAS	
	NUMERO DE AFECCION EN RBDA
	NUMERO DE PARCELA
	NUMERO DE POLIGONO

LEYENDA	
SÍMBOLO	DESCRIPCIÓN
	CIMENTACIÓN
	VUELO DE LÍNEA AÉREA
	DISTANCIA DE SEGURIDAD DE VUELO
	CAMINOS ACCESOS A APOYOS
	ZONA OCUPACIÓN TEMPORAL (ACOPIOS)
	ZONA OCUPACIÓN TEMPORAL (PORTERIAS)

REVISIÓN	FECHA	DIBUJADO	REVISADO	APROBADO	DESCRIPCIÓN
A	MAYO 2021	S.C.G.	J.O.M.	J.L.O.	Versión inicial

LAAT 220 KV	PROYECTO	PROYECTO LAAT 220 KV LÍNEA 6 - TRAMO 1 TT.MM. de Hijar y Alcañiz (Teruel)	FORMATO	A3
	AUTOR	<b>inproin</b> INGENIERIA Y PROYECTOS	TÍTULO	SEPARATA DECLARACIÓN DE UTILIDAD PÚBLICA POL. 47 PARC. 17 TM HIJAR
		FIRMA DEL INGENIERO TÉCNICO INDUSTRIAL  AL SERVICIO DE LA EMPRESA JOSE LUIS OVELLEIRO MEDINA Colegiado n.º 1.937	PLANO Nº	342016902-330509-051.30
			ESCALA	1/3.000
			REVISIÓN	A



LÍNEA AÉREA 220 KV LÍNEA 6 TRAMO 1

DATOS PARCELA						APOYOS		VUELO			OC. TEMPORAL		CAMINO DE ACCESO A APOYOS
ID. AFECCIÓN	REF. CATASTRAL	POLIGONO	PARCELA	SUP. PARCELA (m <sup>2</sup> )	TÉRMINO MUNICIPAL	ENUM.	SUP. AFECTADA (m <sup>2</sup> )	AFECC. LINEAL (m)	SUP. AFECTADA (m <sup>2</sup> )	ZONA DE NO EDIFICABILIDAD SUP. AFECTADA (m <sup>2</sup> )	PORTERIAS SUP. AFECTADA (m <sup>2</sup> )	ACOPIOS SUP. AFECTADA (m <sup>2</sup> )	SUP. AFECTADA (m <sup>2</sup> )
31	44128A04700018	47	18	30765	HIJAR			198,75	3.912,36	5.156,71			



LEYENDA DE PARCELAS	
	NUMERO DE AFECCION EN RBDA
	NUMERO DE PARCELA
	NUMERO DE POLIGONO

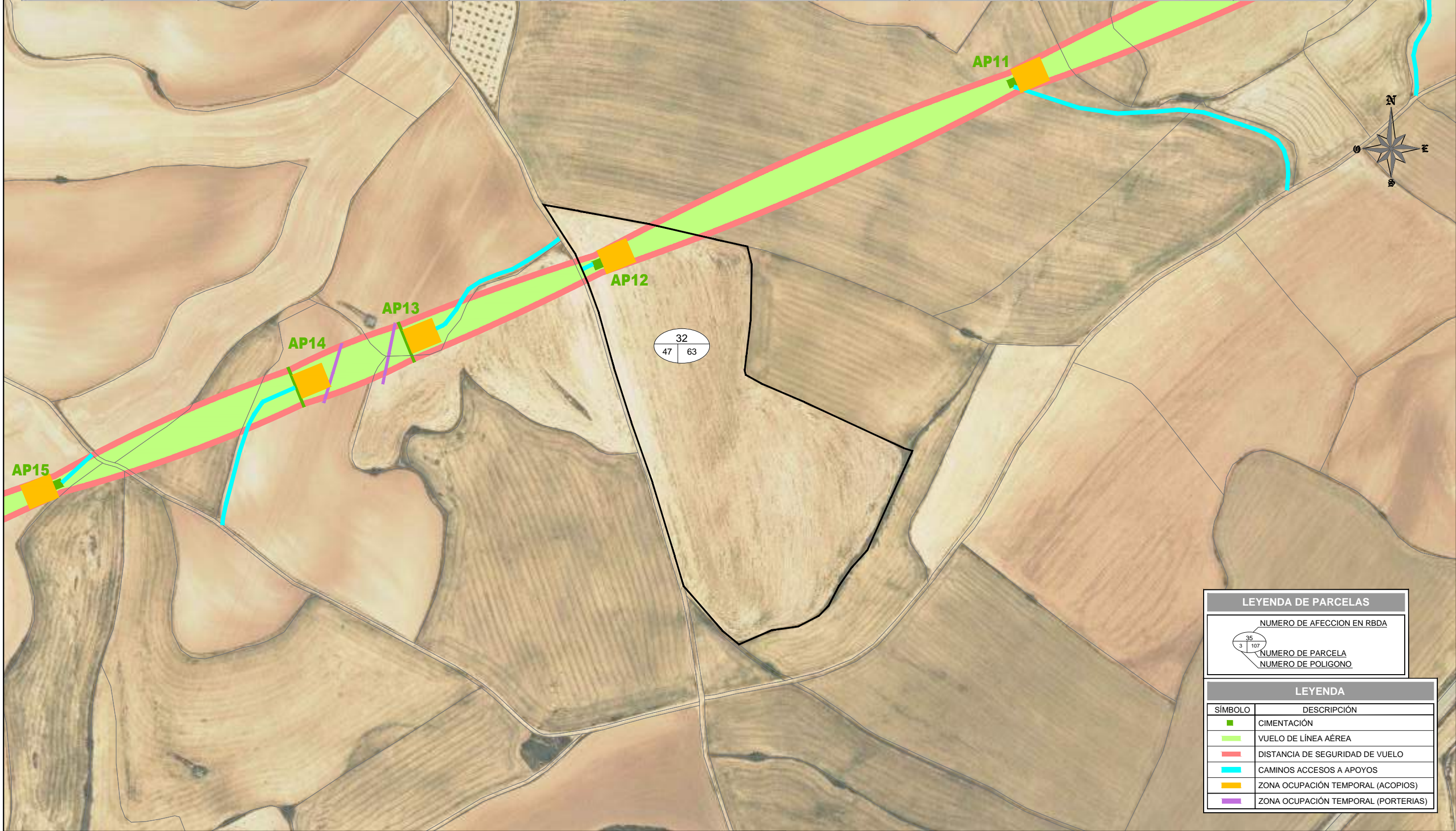
LEYENDA	
SÍMBOLO	DESCRIPCIÓN
	CIMENTACIÓN
	VUELO DE LÍNEA AÉREA
	DISTANCIA DE SEGURIDAD DE VUELO
	CAMINOS ACCESOS A APOYOS
	ZONA OCUPACIÓN TEMPORAL (ACOPIOS)
	ZONA OCUPACIÓN TEMPORAL (PORTERIAS)

						LAAT 220 KV	PROYECTO	PROYECTO LAAT 220 KV LÍNEA 6 - TRAMO 1 TT.MM. de Hijar y Alcañiz (Teruel)	FORMATO	A3		
							AUTOR	INGENIERIA Y PROYECTOS	TÍTULO	SEPARATA DECLARACIÓN DE UTILIDAD PÚBLICA POL. 47 PARC. 18 TM HIJAR	ESCALA	1/3.000
							PLANO Nº	342016902-330509-051.31	REVISIÓN	A		
A	MAYO 2021	S.C.G.	J.O.M.	J.L.O.	Versión inicial							
REVISIÓN	FECHA	DIBUJADO	REVISADO	APROBADO	DESCRIPCIÓN							



LÍNEA AÉREA 220 KV LÍNEA 6 TRAMO 1

DATOS PARCELA						APOYOS		VUELO			OC. TEMPORAL		CAMINO DE ACCESO A APOYOS
ID. AFECCIÓN	REF. CATASTRAL	POLIGONO	PARCELA	SUP. PARCELA (m <sup>2</sup> )	TÉRMINO MUNICIPAL	ENUM.	SUP. AFECTADA (m <sup>2</sup> )	AFECC. LINEAL (m)	SUP. AFECTADA (m <sup>2</sup> )	ZONA DE NO EDIFICABILIDAD SUP. AFECTADA (m <sup>2</sup> )	PORTERIAS SUP. AFECTADA (m <sup>2</sup> )	ACOPIOS SUP. AFECTADA (m <sup>2</sup> )	SUP. AFECTADA (m <sup>2</sup> )
32	44128A04700063	47	63	47639	HIJAR	AP12	79,94	81,67	1.120,68	1.950,75		500,00	29,45



**LEYENDA DE PARCELAS**

NUMERO DE AFECCION EN RBDA

NUMERO DE PARCELA

NUMERO DE POLIGONO

---

**LEYENDA**

SÍMBOLO	DESCRIPCIÓN
	CIMENTACIÓN
	VUELO DE LÍNEA AÉREA
	DISTANCIA DE SEGURIDAD DE VUELO
	CAMINOS ACCESOS A APOYOS
	ZONA OCUPACIÓN TEMPORAL (ACOPIOS)
	ZONA OCUPACIÓN TEMPORAL (PORTERIAS)

						LAAT 220 KV	PROYECTO	PROYECTO LAAT 220 kv LÍNEA 6 - TRAMO 1 TT.MM. de Hijar y Alcañiz (Teruel)	FORMATO	A3		
							AUTOR	<small>FIRMA DEL INGENIERO TÉCNICO INDUSTRIAL</small>	TÍTULO	SEPARATA DECLARACIÓN DE UTILIDAD PÚBLICA POL. 47 PARC. 63 TM HIJAR	ESCALA	1/3.000
							REVISIÓN	A	PLANO Nº	342016902-330509-051.32	REVISIÓN	A
							FECHA	MAYO 2021				
							DIBUJADO	S.C.G.				
						REVISADO	J.O.M.					
						APROBADO	J.L.O.					
						DESCRIPCIÓN	Versión inicial					



LÍNEA AÉREA 220 KV LÍNEA 6 TRAMO 1



DATOS PARCELA						APOYOS		VUELO			OC. TEMPORAL		CAMINO DE ACCESO A APOYOS
ID. AFECCIÓN	REF. CATASTRAL	POLIGONO	PARCELA	SUP. PARCELA (m <sup>2</sup> )	TÉRMINO MUNICIPAL	ENUM.	SUP. AFECTADA (m <sup>2</sup> )	AFECC. LINEAL (m)	SUP. AFECTADA (m <sup>2</sup> )	ZONA DE NO EDIFICABILIDAD SUP. AFECTADA (m <sup>2</sup> )	PORTERIAS SUP. AFECTADA (m <sup>2</sup> )	ACOPIOS SUP. AFECTADA (m <sup>2</sup> )	SUP. AFECTADA (m <sup>2</sup> )
33	44128A04700066	47	66	102671	HIJAR	AP11	65,73	342,74	7.000,57	10.426,22		500,00	439,58



**LEYENDA DE PARCELAS**

NUMERO DE AFECCION EN RBDA

NUMERO DE PARCELA

NUMERO DE POLIGONO

---

**LEYENDA**

SÍMBOLO	DESCRIPCIÓN
	CIMENTACIÓN
	VUELO DE LÍNEA AÉREA
	DISTANCIA DE SEGURIDAD DE VUELO
	CAMINOS ACCESOS A APOYOS
	ZONA OCUPACIÓN TEMPORAL (ACOPIOS)
	ZONA OCUPACIÓN TEMPORAL (PORTERIAS)

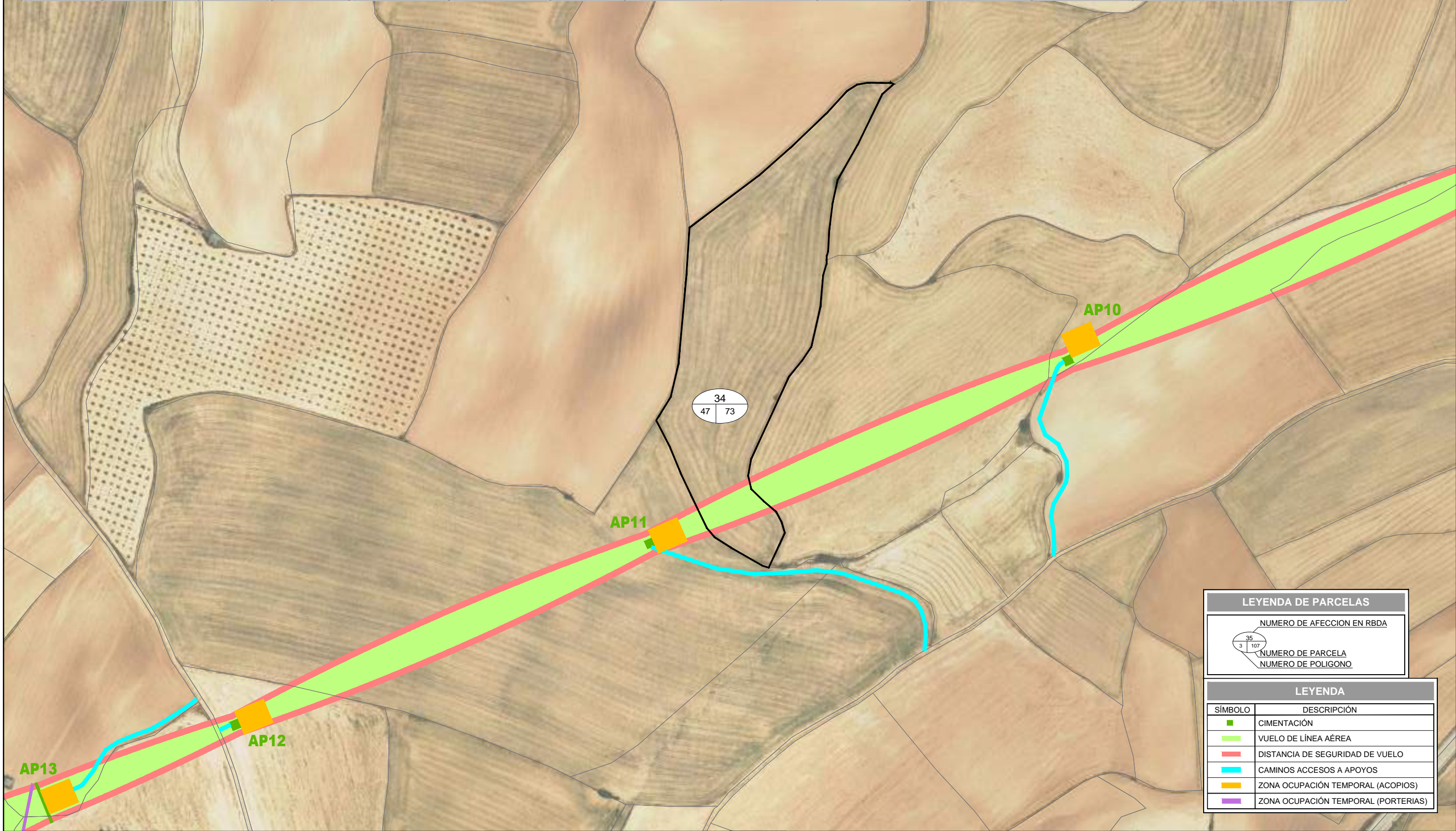
						LAAT 220 KV	PROYECTO	PROYECTO LAAT 220 KV LÍNEA 6 - TRAMO 1 TT.MM. de Hijar y Alcañiz (Teruel)	FORMATO	A3		
							AUTOR	INGENIERIA Y PROYECTOS	TÍTULO	SEPARATA DECLARACIÓN DE UTILIDAD PÚBLICA POL. 47 PARC. 66 TM HIJAR	ESCALA	1/3.000
							FIRMA DEL INGENIERO TÉCNICO INDUSTRIAL		PLANO Nº	342016902-330509-051.33	REVISIÓN	A
							(AL SERVICIO DE LA EMPRESA) JOSE LUIS OVELLEIRO MEDINA Colegiado n.º 1.937					
A	MAYO 2021	S.C.G.	J.O.M.	J.L.O.	Versión inicial							
REVISIÓN	FECHA	DIBUJADO	REVISADO	APROBADO	DESCRIPCIÓN							



LÍNEA AÉREA 220 KV LÍNEA 6 TRAMO 1



DATOS PARCELA						APOYOS		VUELO			OC. TEMPORAL		CAMINO DE ACCESO A APOYOS
ID. AFECCIÓN	REF. CATASTRAL	POLIGONO	PARCELA	SUP. PARCELA (m <sup>2</sup> )	TÉRMINO MUNICIPAL	ENUM.	SUP. AFECTADA (m <sup>2</sup> )	AFECC. LINEAL (m)	SUP. AFECTADA (m <sup>2</sup> )	ZONA DE NO EDIFICABILIDAD SUP. AFECTADA (m <sup>2</sup> )	PORTERIAS SUP. AFECTADA (m <sup>2</sup> )	ACOPIOS SUP. AFECTADA (m <sup>2</sup> )	SUP. AFECTADA (m <sup>2</sup> )
34	44128A04700073	47	73	29799	HIJAR			48,58	994,88	1.498,02			



LEYENDA DE PARCELAS	
	NUMERO DE AFECCION EN RBDA
	NUMERO DE PARCELA
	NUMERO DE POLIGONO

LEYENDA	
SÍMBOLO	DESCRIPCIÓN
	CIMENTACIÓN
	VUELO DE LÍNEA AÉREA
	DISTANCIA DE SEGURIDAD DE VUELO
	CAMINOS ACCESOS A APOYOS
	ZONA OCUPACIÓN TEMPORAL (ACOPIOS)
	ZONA OCUPACIÓN TEMPORAL (PORTERIAS)

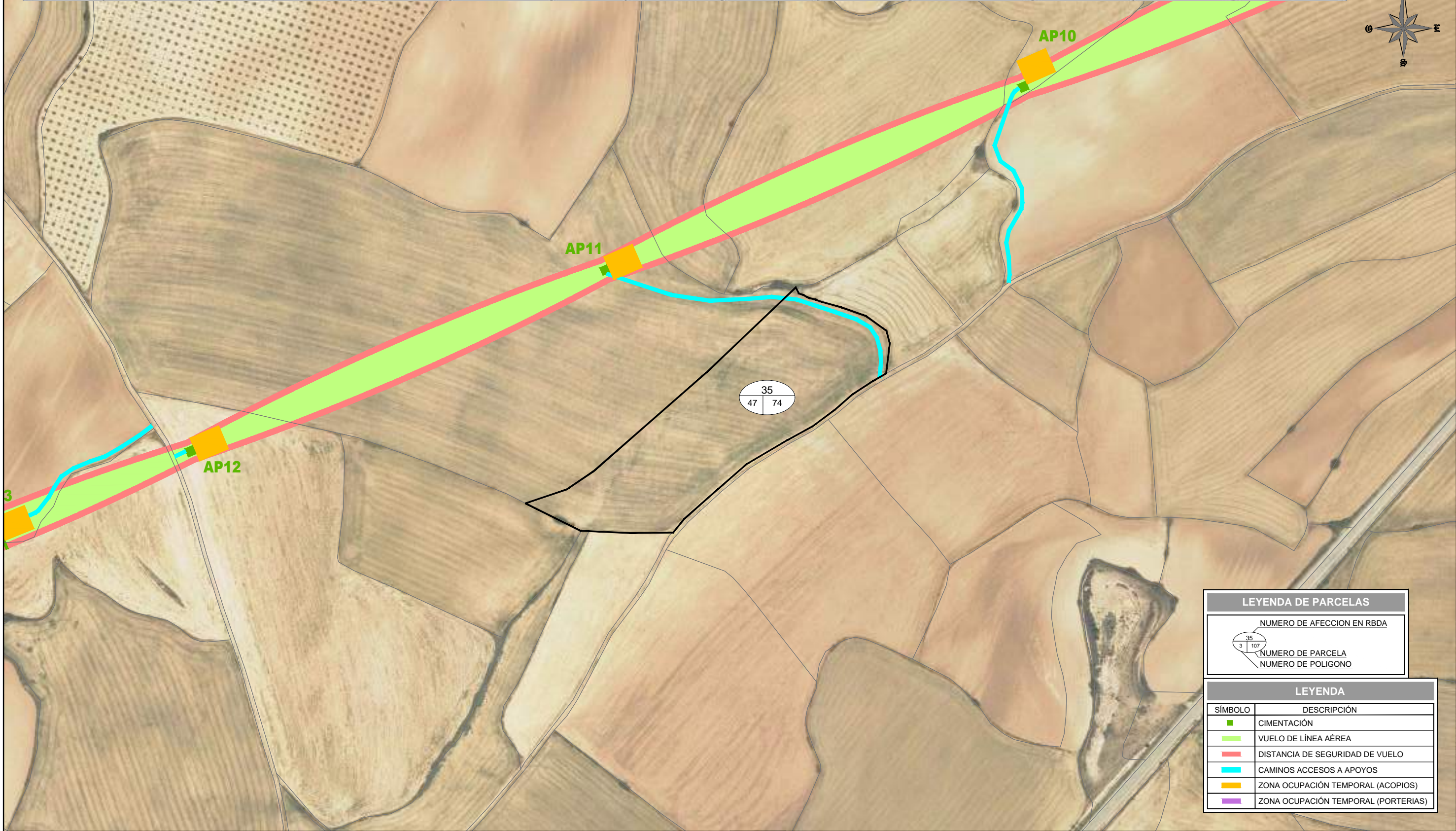
REVISIÓN	FECHA	DIBUJADO	REVISADO	APROBADO	DESCRIPCIÓN
A	MAYO 2021	S.C.G.	J.O.M.	J.L.O.	Versión inicial

LAAT 220 KV	PROYECTO	PROYECTO LAAT 220 KV LÍNEA 6 - TRAMO 1 TT.MM. de Hijar y Alcañiz (Teruel)	FORMATO	A3
	AUTOR	 INGENIERIA Y PROYECTOS	TÍTULO	SEPARATA DECLARACIÓN DE UTILIDAD PÚBLICA POL. 47 PARC. 73 TM HIJAR
		 AL SERVICIO DE LA EMPRESA JOSE LUIS OVELLEIRO MEDINA Colegiado n.º 1.937	PLANO Nº	342016902-330509-051.34
			ESCALA	1/3.000
			REVISIÓN	A



LÍNEA AÉREA 220 KV LÍNEA 6 TRAMO 1

DATOS PARCELA						APOYOS		VUELO			OC. TEMPORAL		CAMINO DE ACCESO A APOYOS
ID. AFECCIÓN	REF. CATASTRAL	POLIGONO	PARCELA	SUP. PARCELA (m <sup>2</sup> )	TÉRMINO MUNICIPAL	ENUM.	SUP. AFECTADA (m <sup>2</sup> )	AFECC. LINEAL (m)	SUP. AFECTADA (m <sup>2</sup> )	ZONA DE NO EDIFICABILIDAD SUP. AFECTADA (m <sup>2</sup> )	PORTERIAS SUP. AFECTADA (m <sup>2</sup> )	ACOPIOS SUP. AFECTADA (m <sup>2</sup> )	SUP. AFECTADA (m <sup>2</sup> )
35	44128A04700074	47	74	22441	HIJAR								345.97



LEYENDA DE PARCELAS	
	NUMERO DE AFECCION EN RBDA NUMERO DE PARCELA NUMERO DE POLIGONO

LEYENDA	
SÍMBOLO	DESCRIPCIÓN
	CIMENTACIÓN
	VUELO DE LÍNEA AÉREA
	DISTANCIA DE SEGURIDAD DE VUELO
	CAMINOS ACCESOS A APOYOS
	ZONA OCUPACIÓN TEMPORAL (ACOPIOS)
	ZONA OCUPACIÓN TEMPORAL (PORTERIAS)

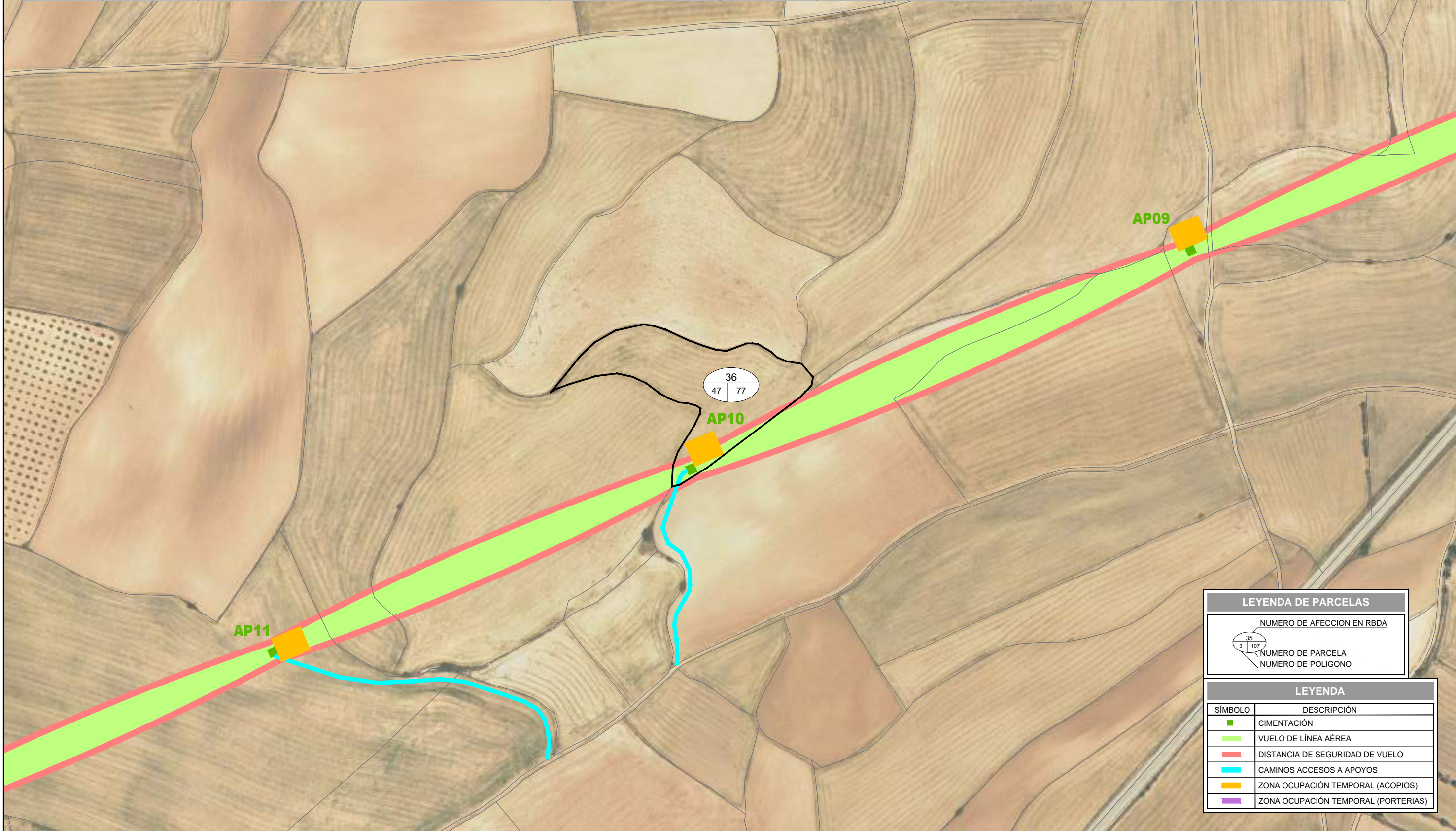
REVISIÓN	FECHA	DIBUJADO	REVISADO	APROBADO	DESCRIPCIÓN
A	MAYO 2021	S.C.G.	J.O.M.	J.L.O.	Versión inicial

LAAT 220 KV	PROYECTO	PROYECTO LAAT 220 KV LÍNEA 6 - TRAMO 1 TT.MM. de Hijar y Alcañiz (Teruel)	FORMATO	A3
	AUTOR	 INGENIERIA Y PROYECTOS FIRMADO POR: JOSE LUIS OVELLEIRO MEDINA Colegiado n.º 1.937	TÍTULO	SEPARATA DECLARACIÓN DE UTILIDAD PÚBLICA POL. 47 PARC. 74 TM HIJAR
			PLANO Nº	342016902-330509-051.35



LÍNEA AÉREA 220 KV LÍNEA 6 TRAMO 1

DATOS PARCELA						APOYOS		VUELO			OC. TEMPORAL		CAMINO DE ACCESO A APOYOS
ID. AFECCIÓN	REF. CATASTRAL	POLIGONO	PARCELA	SUP. PARCELA (m <sup>2</sup> )	TÉRMINO MUNICIPAL	ENUM.	SUP. AFECTADA (m <sup>2</sup> )	AFECC. LINEAL (m)	SUP. AFECTADA (m <sup>2</sup> )	ZONA DE NO EDIFICABILIDAD SUP. AFECTADA (m <sup>2</sup> )	PORTERIAS SUP. AFECTADA (m <sup>2</sup> )	ACOPIOS SUP. AFECTADA (m <sup>2</sup> )	SUP. AFECTADA (m <sup>2</sup> )
36	44128A04700077	47	77	10630	HIJAR	AP10	75,62	45,75	691,93	1.228,83		500,00	44,65



**LEYENDA DE PARCELAS**

NUMERO DE AFECCIÓN EN RBDA

NUMERO DE PARCELA

NUMERO DE POLIGONO

---

**LEYENDA**

SÍMBOLO	DESCRIPCIÓN
	CIMENTACIÓN
	VUELO DE LÍNEA AÉREA
	DISTANCIA DE SEGURIDAD DE VUELO
	CAMINOS ACCESOS A APOYOS
	ZONA OCUPACIÓN TEMPORAL (ACOPIOS)
	ZONA OCUPACIÓN TEMPORAL (PORTERIAS)

						LAAT 220 KV	PROYECTO	PROYECTO LAAT 220 KV LÍNEA 6 - TRAMO 1 TT.MM. de Hijar y Alcañiz (Teruel)	FORMATO	A3		
							AUTOR	 FIRMA DEL INGENIERO TÉCNICO INDUSTRIAL (AL SERVICIO DE LA EMPRESA) JOSE LUIS OVELLEIRO MEDINA Colegiado n.º 1.937	TÍTULO	SEPARATA DECLARACIÓN DE UTILIDAD PÚBLICA POL. 47 PARC. 77 TM HIJAR	ESCALA	1/3.000
									PLANO Nº	342016902-330509-051.36	REVISIÓN	A
A	MAYO 2021	S.C.G.	J.O.M.	J.L.O.	Versión inicial							
REVISIÓN	FECHA	DIBUJADO	REVISADO	APROBADO	DESCRIPCIÓN							



LÍNEA AÉREA 220 KV LÍNEA 6 TRAMO 1

DATOS PARCELA						APOYOS		VUELO			OC. TEMPORAL		CAMINO DE ACCESO A APOYOS
ID. AFECCIÓN	REF. CATASTRAL	POLIGONO	PARCELA	SUP. PARCELA (m <sup>2</sup> )	TÉRMINO MUNICIPAL	ENUM.	SUP. AFECTADA (m <sup>2</sup> )	AFECC. LINEAL (m)	SUP. AFECTADA (m <sup>2</sup> )	ZONA DE NO EDIFICABILIDAD SUP. AFECTADA (m <sup>2</sup> )	PORTERIAS SUP. AFECTADA (m <sup>2</sup> )	ACOPIOS SUP. AFECTADA (m <sup>2</sup> )	SUP. AFECTADA (m <sup>2</sup> )
37	44128A04700078	47	78	37092	HIJAR			190,61	6.386,23	8.698,25			471,82



LEYENDA DE PARCELAS	
	NUMERO DE AFECCION EN RBDA
	NUMERO DE PARCELA
	NUMERO DE POLIGONO

LEYENDA	
SÍMBOLO	DESCRIPCIÓN
	CIMENTACIÓN
	VUELO DE LÍNEA AÉREA
	DISTANCIA DE SEGURIDAD DE VUELO
	CAMINOS ACCESOS A APOYOS
	ZONA OCUPACIÓN TEMPORAL (ACOPIOS)
	ZONA OCUPACIÓN TEMPORAL (PORTERIAS)

REVISIÓN	FECHA	DIBUJADO	REVISADO	APROBADO	DESCRIPCIÓN
A	MAYO 2021	S.C.G.	J.O.M.	J.L.O.	Versión inicial

LAAT 220 KV	PROYECTO	PROYECTO LAAT 220 KV LÍNEA 6 - TRAMO 1 TT.MM. de Hijar y Alcañiz (Teruel)	FORMATO	A3
	AUTOR	 INGENIERIA Y PROYECTOS	TÍTULO	SEPARATA DECLARACIÓN DE UTILIDAD PÚBLICA POL. 47 PARC. 78 TM HIJAR
		<small>FIRMA DEL INGENIERO TÉCNICO INDUSTRIAL</small>  <small>(AL SERVICIO DE LA EMPRESA) JOSE LUIS OVELLEIRO MEDINA Colegiado n.º 1.937</small>	PLANO Nº	342016902-330509-051.37
			ESCALA	1/3.000
			REVISIÓN	A



LÍNEA AÉREA 220 KV LÍNEA 6 TRAMO 1



DATOS PARCELA						APOYOS		VUELO			OC. TEMPORAL		CAMINO DE ACCESO A APOYOS
ID. AFECCIÓN	REF. CATASTRAL	POLIGONO	PARCELA	SUP. PARCELA (m <sup>2</sup> )	TÉRMINO MUNICIPAL	ENUM.	SUP. AFECTADA (m <sup>2</sup> )	AFECC. LINEAL (m)	SUP. AFECTADA (m <sup>2</sup> )	ZONA DE NO EDIFICABILIDAD SUP. AFECTADA (m <sup>2</sup> )	PORTERIAS SUP. AFECTADA (m <sup>2</sup> )	ACOPIOS SUP. AFECTADA (m <sup>2</sup> )	SUP. AFECTADA (m <sup>2</sup> )
38	44128A04700109	47	109	40914	HIJAR			255,48	5.840,09	8.359,92			



LEYENDA DE PARCELAS	
	NUMERO DE AFECCION EN RBDA NUMERO DE PARCELA NUMERO DE POLIGONO

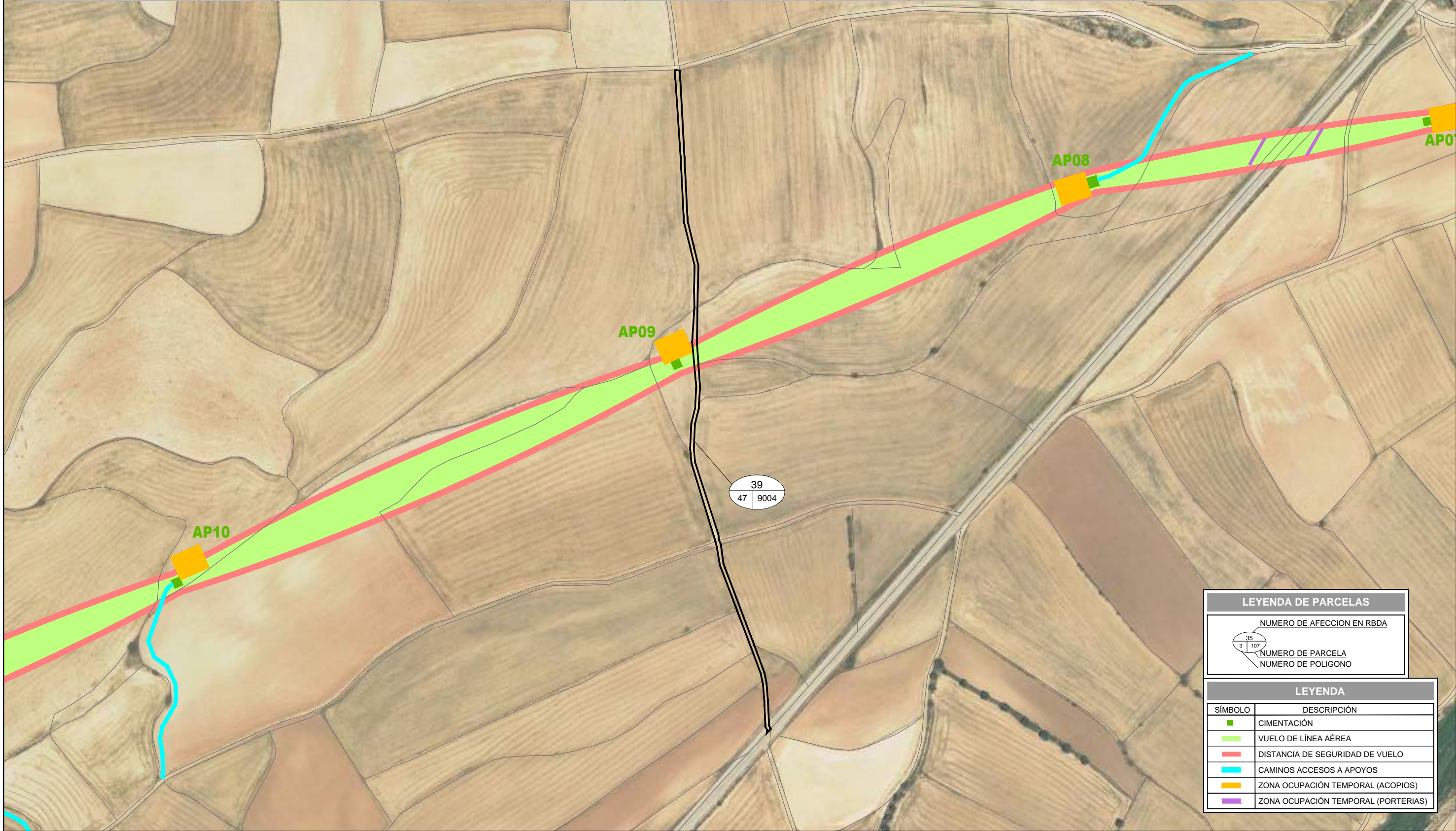
LEYENDA	
SÍMBOLO	DESCRIPCIÓN
	CIMENTACIÓN
	VUELO DE LÍNEA AÉREA
	DISTANCIA DE SEGURIDAD DE VUELO
	CAMINOS ACCESOS A APOYOS
	ZONA OCUPACIÓN TEMPORAL (ACOPIOS)
	ZONA OCUPACIÓN TEMPORAL (PORTERIAS)

						LAAT 220 KV	PROYECTO	PROYECTO LAAT 220 KV LÍNEA 6 - TRAMO 1 TT.MM. de Híjar y Alcañiz (Teruel)	FORMATO	A3		
							AUTOR	 INGENIERIA Y PROYECTOS FIRMA DEL INGENIERO TÉCNICO INDUSTRIAL JOSE LUIS OVELLEIRO MEDINA Colegiado n.º 1.937	TÍTULO	SEPARATA DECLARACIÓN DE UTILIDAD PÚBLICA POL. 47 PARC. 109 TM HIJAR	ESCALA	1/3.000
									PLANO Nº	342016902-330509-051.38	REVISIÓN	A
A	MAYO 2021	S.C.G.	J.O.M.	J.L.O.	Versión inicial							
REVISIÓN	FECHA	DIBUJADO	REVISADO	APROBADO	DESCRIPCIÓN							



LÍNEA AÉREA 220 KV LÍNEA 6 TRAMO 1

DATOS PARCELA						APOYOS		VUELO			OC. TEMPORAL		CAMINO DE ACCESO A APOYOS
ID. AFECCIÓN	REF. CATASTRAL	POLIGONO	PARCELA	SUP. PARCELA (m <sup>2</sup> )	TÉRMINO MUNICIPAL	ENUM.	SUP. AFECTADA (m <sup>2</sup> )	AFECC. LINEAL (m)	SUP. AFECTADA (m <sup>2</sup> )	ZONA DE NO EDIFICABILIDAD SUP. AFECTADA (m <sup>2</sup> )	PORTERIAS SUP. AFECTADA (m <sup>2</sup> )	ACOPIOS SUP. AFECTADA (m <sup>2</sup> )	SUP. AFECTADA (m <sup>2</sup> )
39	44128A04709004	47	9004	1718	HIJAR			3,71	49,91	87,50			



LEYENDA DE PARCELAS	
	NUMERO DE AFECCION EN RBDA
	NUMERO DE PARCELA
	NUMERO DE POLIGONO

LEYENDA	
SÍMBOLO	DESCRIPCIÓN
	CIMENTACIÓN
	VUELO DE LÍNEA AÉREA
	DISTANCIA DE SEGURIDAD DE VUELO
	CAMINOS ACCESOS A APOYOS
	ZONA OCUPACIÓN TEMPORAL (ACOPIOS)
	ZONA OCUPACIÓN TEMPORAL (PORTERIAS)

REVISIÓN	FECHA	DIBUJADO	REVISADO	APROBADO	DESCRIPCIÓN
A	MAYO 2021	S.C.G.	J.O.M.	J.L.O.	Versión inicial

LAAT 220 KV	PROYECTO	PROYECTO LAAT 220 KV LÍNEA 6 - TRAMO 1 TT.MM. de Hijar y Alcañiz (Teruel)	FORMATO	A3
	AUTOR	INGENIERIA Y PROYECTOS	TÍTULO	SEPARATA DECLARACIÓN DE UTILIDAD PÚBLICA POL. 47 PARC. 9004 TM HIJAR
		FIRMA DEL INGENIERO TÉCNICO INDUSTRIAL  AL SERVICIO DE LA EMPRESA JOSE LUIS OVELLEIRO MEDINA Colegiado n.º 1.937	PLANO Nº	342016902-330509-051.39
			ESCALA	1/3.000
			REVISIÓN	A



LÍNEA AÉREA 220 KV LÍNEA 6 TRAMO 1



DATOS PARCELA						APOYOS		VUELO			OC. TEMPORAL		CAMINO DE ACCESO A APOYOS
ID. AFECCIÓN	REF. CATASTRAL	POLIGONO	PARCELA	SUP. PARCELA (m <sup>2</sup> )	TÉRMINO MUNICIPAL	ENUM.	SUP. AFECTADA (m <sup>2</sup> )	AFECC. LINEAL (m)	SUP. AFECTADA (m <sup>2</sup> )	ZONA DE NO EDIFICABILIDAD SUP. AFECTADA (m <sup>2</sup> )	PORTERIAS SUP. AFECTADA (m <sup>2</sup> )	ACOPIOS SUP. AFECTADA (m <sup>2</sup> )	SUP. AFECTADA (m <sup>2</sup> )
40	44128A04800013	48	13	24020	HIJAR	AP13	88,37	68,90	1.531,48	2.069,34	54,41	500,00	453,85



**LEYENDA DE PARCELAS**

NUMERO DE AFECCION EN RBDA  
 35  
 3 107  
 NUMERO DE PARCELA  
 NUMERO DE POLIGONO

**LEYENDA**

SÍMBOLO	DESCRIPCIÓN
■	CIMENTACIÓN
▬	VUELO DE LÍNEA AÉREA
▬	DISTANCIA DE SEGURIDAD DE VUELO
▬	CAMINOS ACCESOS A APOYOS
▬	ZONA OCUPACIÓN TEMPORAL (ACOPIOS)
▬	ZONA OCUPACIÓN TEMPORAL (PORTERIAS)

						LAAT 220 KV	PROYECTO	PROYECTO LAAT 220 KV LÍNEA 6 - TRAMO 1 TT.MM. de Hijar y Alcañiz (Teruel)	FORMATO	A3		
							AUTOR	FIRMA DEL INGENIERO TÉCNICO INDUSTRIAL (AL SERVICIO DE LA EMPRESA) JOSE LUIS OVELLEIRO MEDINA Colegiado n.º 1.937	TÍTULO	SEPARATA DECLARACIÓN DE UTILIDAD PÚBLICA POL. 48 PARC. 13 TM HIJAR	ESCALA	1/3.000
									PLANO Nº	342016902-330509-051.40	REVISIÓN	A
A	MAYO 2021	S.C.G.	J.O.M.	J.L.O.	Versión inicial							
REVISIÓN	FECHA	DIBUJADO	REVISADO	APROBADO	DESCRIPCIÓN							