




Vértice	Longitud (W)	Latitud (N)	Vértice	Longitud (W)	Latitud (N)
1	1° 12' 00"	41° 04' 40"	9	1° 09' 20"	41° 03' 20"
2	1° 10' 40"	41° 04' 40"	10	1° 09' 40"	41° 03' 20"
3	1° 10' 40"	41° 04' 20"	11	1° 09' 40"	41° 03' 40"
4	1° 10' 20"	41° 04' 20"	12	1° 10' 40"	41° 03' 40"
5	1° 10' 20"	41° 04' 00"	13	1° 10' 40"	41° 04' 00"
6	1° 10' 00"	41° 04' 00"	14	1° 11' 20"	41° 04' 00"
7	1° 10' 00"	41° 04' 40"	15	1° 11' 20"	41° 04' 20"
8	1° 09' 20"	41° 04' 40"	16	1° 12' 00"	41° 04' 20"



 GOBIERNO DE ARAGON	PERMISO DE INVESTIGACIÓN PARA RECURSOS DE LA SECCIÓN C) ARCILLAS "MARÍA" Nº 6503	
	PLANO DE DEMARCACIÓN	
SERVICIO PROVINCIAL INDUSTRIA, COMPETITIVIDAD Y DESARROLLO EMPRESARIAL	16 CUADRÍCULAS MINERAS EN LOS TÉRMINOS MUNICIPALES DE CUCALÓN Y LAGUERUELA (TERUEL)	
ESCALA: 1/30.000	FECHA: OCTUBRE 2023	CONFORME EL DIRECTOR DEL SERVICIO PROVINCIAL DE TERUEL  D. ÁNGEL LAGUNAS MARQUÉS
		EL JEFE DE LA SECCIÓN  D. ALFREDO FERNÁNDEZ FERNÁNDEZ