




Coordenadas geográficas (Huso 30 Datum ETRS89):

Vértice	Longitud (W)	Latitud (N)
1	0° 50' 20"	40° 49' 00"
2	0° 48' 40"	40° 49' 00"
3	0° 48' 40"	40° 48' 20"
4	0° 50' 20"	40° 48' 20"

 <b>GOBIERNO DE ARAGON</b>	<b>PERMISO DE INVESTIGACIÓN PARA RECURSOS DE LA SECCIÓN C) ARENAS Y ARCILLAS "CARMEN II" N° 6581</b>	
	<b>PLANO DE DEMARCACIÓN</b>	
<b>SERVICIO PROVINCIAL PRESIDENCIA, ECONOMÍA Y JUSTICIA</b>	<b>10 CUADRÍCULAS MINERAS EN LOS TÉRMINOS MUNICIPALES DE UTRILLAS, ESCUCHA Y MONTALBÁN (TERUEL)</b>	
	EL JEFE DE LA SECCIÓN  <b>D. ALFREDO FERNÁNDEZ FERNÁNDEZ</b>	EL DIRECTOR DEL SERVICIO PROVINCIAL DE ECONOMÍA Y JUSTICIA  <b>D. ALBERTO MATEO MATEO</b>
<b>ESCALA: 1/20.000</b>	<b>FECHA: ENERO 2025</b>	

