

INFORMACIÓN TURÍSTICA DE INTERÉS (ITI) PARQUE NACIONAL DE ORDESA Y MONTE PERDIDO

Válida del 1 de abril al 26 de octubre de 2024

(Los horarios podrán modificarse por necesidades del servicio)

VALLE DE ORDESA

CENTRO DE VISITANTES DE TORLA – ORDESA

DEL 1 DE ABRIL AL 20 DE JUNIO Y DEL 16 DE SEPTIEMBRE AL 3 DE OCTUBRE:

Abierto todos los días (L a D) de 9:00 a 14:00 y de 16:15 a 19:00 h.

DEL 21 DE JUNIO AL 15 DE SEPTIEMBRE:

Abierto todos los días en horario ininterrumpido de 7:45* a 19:00 h. * Parte expositiva abierta a las 9:00 h.

DEL 3 DE OCTUBRE AL 26 DE OCTUBRE:

Abierto de lunes a jueves de 9:00 a 14:00 y de 16:15 a 19:00 h

Abierto viernes, sábados y domingos en horario ininterrumpido de 7:45* a 19:00 h. * Parte expositiva abierta a las 9:00 h.

PUNTO DE INFORMACIÓN PRADERA DE ORDESA

DEL 1 DE ABRIL AL 31 DE MAYO Y DEL 1 DE OCTUBRE AL 26 DE OCTUBRE:

Abierto todos los días en horario ininterrumpido de 9:00 a 17:00 h.

DEL 1 DE JUNIO AL 30 DE SEPTIEMBRE:

Abierto todos los días en horario ininterrumpido de 8:00 a 17:00 h.



Avda. Ordesa s/n.
22376. Torla-Ordesa.
Tel. 974 48 64 72



Pradera de Ordesa

VALLE DE PINETA

OFICINA DE INFORMACIÓN BIELSA

DEL 1 DE ABRIL AL 30 DE JUNIO Y DEL 15 DE SEPTIEMBRE AL 26 DE OCTUBRE:

Abierto todos los días (L a D) de 9:00 a 14:00 y de 16:15 a 19:00 h

DEL 1 DE JULIO AL 15 DE SEPTIEMBRE:

Abierto todos los días de 9:00 a 15:15 y de 16:15 a 19:00 h.


PUNTO DE INFORMACIÓN PINETA

DEL 1 DE ABRIL AL 31 DE MAYO Y DEL 1 DE OCTUBRE AL 26 DE OCTUBRE:


Abierto todos los días en horario ininterrumpido de 9:00 a 17:00 h.

DEL 1 DE JUNIO AL 30 DE SEPTIEMBRE:

Abierto todos los días en horario ininterrumpido de 8:00 a 17:00 h.



Plaza Mayor, 7.
22350. Bielsa.
Tel. 974 50 10 43



Pradera de Pineta.
Inicio pista de La Larri

VALLE DE AÑISCLO

OFICINA DE INFORMACIÓN DE ESCALONA

DEL 1 DE ABRIL AL 26 DE OCTUBRE:

Abierto todos los días (L a D) de 9:00 a 14:00 y de 16:15 a 19:00 h.

OFICINA DE INFORMACIÓN DE SAN ÚRBEZ

DEL 1 DE ABRIL AL 31 DE MAYO Y DEL 1 DE OCTUBRE AL 13 DE OCTUBRE:

Abierto los fines de semana (S, D) de 9:00 a 18:00 h.

(A partir del 1 de octubre, también los viernes).

DEL 1 DE JUNIO AL 27 DE JUNIO Y DEL 2 DE SEPTIEMBRE AL 30 DE SEPTIEMBRE:

Abierto los fines de semana (S, D) de 8:00 a 18:00 h.

(A partir del 2 de septiembre, también los viernes).

DEL 28 DE JUNIO AL 1 DE SEPTIEMBRE:

Abierto todos los días en horario ininterrumpido de 8:00 a 18:00 h.

OFICINA DE INFORMACIÓN DE FANLO

DEL 29 DE JUNIO AL 8 DE SEPTIEMBRE:

Abierto de miércoles a domingo de 9:00 a 14:00 y de 16:15 a 19:00 h.



Avda. Pineta. Ed. Portal de Añisclo, 9.
22363. Escalona. Tel. 974 50 51 31



Aparcamiento de San Úrbez
Cañón de Añisclo



C/ Iglesia, s/n. 22375. Fanlo.
Tel. 974 94 81 50

VALLE DE ESCUAÍN

OFICINA DE INFORMACIÓN DE TELLA

DEL 1 DE ABRIL AL 26 DE OCTUBRE:

Abierto todos los días (L a D) de 9:00 a 14:00 y de 16:15 a 19:00 h


OFICINA DE INFORMACIÓN DE ESCUAÍN

DEL 1 DE ABRIL AL 31 DE MAYO Y DEL 1 DE OCTUBRE AL 26 DE OCTUBRE:

Abierto todos los días en horario ininterrumpido de 9:00 a 18:00 h.

DEL 1 DE JUNIO AL 30 DE SEPTIEMBRE:

Abierto todos los días en horario ininterrumpido de 8:00 a 18:00 h.



C/ La Iglesia, s/n. 22364. Tella.
Tel. 974 34 66 77



C/ Única, s/n. 22362. Escuaín.
Tel. 974 94 15 60

PERNOCTA EN EL SECTOR ORDESA

La actividad del vivac o acampada nocturna está prohibida en todo el Sector Ordesa.

Solo se permite el vivac o acampada nocturna en la zona de acampada de Góriz existiendo un aforo limitado y siendo IMPRESCINDIBLE LA RESERVA PREVIA a través de la página web del Refugio de Góriz.

En el año 2024, y debido al desarrollo de las obras de remodelación del refugio de Góriz, tanto el refugio como la zona de acampada estarán fuera de servicio del 22 de abril al 12 de julio. Ante estas circunstancias excepcionales, el vivac o acampada nocturna QUEDA PROHIBIDA EN TODO EL SECTOR ORDESA del 22 de abril al 12 de julio de 2024.

CARRETERA DEL CAÑÓN DE AÑISCLO

La carretera HU-631 que discurre por el Cañón de Añisclo, entre Puyarruego y el cruce de Nerín/Buerba (Valle de Vió), es de dirección única y sentido ascendente (Sur-Norte) durante todo el año. El retorno o descenso hacia el río Cinca se puede efectuar desde Buerba por la vía de doble dirección que une esta localidad con la de Puyarruego.

ATENCIÓN, a lo largo del año, y de forma temporal, el acceso por esta carretera puede quedar CERRADO en la fuente de los Baños, por razones derivadas de la seguridad de la vía.

EN CUANTO A SU SEGURIDAD, DURANTE SU VISITA AL PARQUE NACIONAL ¡POR FAVOR, SEA PREVISOR Y TENGA PRUDENCIA!

El Parque Nacional de Ordesa y Monte Perdido se encuentra enclavado en un terreno de alta montaña. Por favor, adapte su visita a sus condiciones físicas y a la de las personas que le acompañan, así como al material del que disponga.

Le recomendamos que se informe con antelación de los distintos riesgos inherentes al terreno de montaña que va a visitar y que adopte las medidas necesarias para su autoprotección, especialmente en el caso de riesgo de aludes. Solicite información sobre el estado de los senderos del Parque Nacional antes de iniciar un recorrido por el mismo.

Evite introducirse en cuevas de nieve o hielo y no transite por encima de neveros que puedan tener oquedades ocultas. Recuerde que las condiciones de la nieve cambian a lo largo del día.

Adquiera, antes de su visita, conocimientos sobre la marcha por terrenos montañosos y utilícelos durante la misma.

Sea especialmente prudente ante la presencia de ganado en el Parque Nacional.

Por favor, sea previsor, prudente y sensato con el fin de que su visita sea grata y satisfactoria.

ENLACES DE INTERÉS

Gobierno de Aragón

www.aragon.es/ordesa

Red de Parques Nacionales

www.miteco.gob.es/es/red-parques-nacionales/nuestros-parques/ordesa

Red Natural de Aragón

<https://www.rednaturaldearagon.com/>

Central de Reservas

www.reservasparquesnacionales.es/real/ParquesNac/index.aspx

Estado de carreteras

<https://idearagon.aragon.es/visincar/>

Montaña Segura

<https://www.montanasegura.com/>

Refugio de Góriz

<https://www.goriz.es/>