

Obra:

**AX.09717/081**

**REF.LAAT SE HIJAR-SE ESCATRON AP.87-133**

**AX.09735/081**

**LAT 132 ESCATRON T.133 AZAILA**

**AX.09735/082-AX.09717/082**

**REF.HIJAR-ESCATRON LAAT AZAILA-ESCATRON**

**AP.133-SE ESCATRON**

EN LOS TÉRMINOS MUNICIPALES DE  
LA PUEBLA DE HÍJAR, JATIEL, SAMPER DE CALANDA, SÁSTAGO,  
ESCATRÓN, HIJAR Y AZAILA  
(PROVINCIA DE TERUEL Y ZARAGOZA)

Documento:

**MEMORIA DECLARACIÓN UTILIDAD PÚBLICA**

Titular:

 e-distribución

Autor:

 satel

MARZO de 2024

## ÍNDICE GENERAL

1. ANTECEDENTES
2. OBJETO DEL DOCUMENTO
3. LEGISLACIÓN APLICABLE
4. TIPO DE AFECCIONES
5. RELACIÓN COMPLETA DE AFECCIONES POR LOS PROYECTOS
6. RELACIÓN DE ORGANISMOS PÚBLICOS AFECTADOS
7. RELACIÓN MUTUOS ACUERDOS OBTENIDOS
8. RBDA: RELACIÓN DE BIENES Y DERECHOS AFECTADOS QUE SE CONSIDERAN DE NECESARIA EXPROPIACIÓN
9. VALORACIÓN ECONÓMICA
10. PLANOS PARCELARIOS


Zaragoza, marzo de 2024

El Ingeniero Industrial al servicio de SATEL



David Gavín Asso

Colegiado N° 2207 del C.O.I.I.A.R

	<b>AX.09717/081 REF.LAAT SE HIJAR-SE ESCATRON AP.87-133; AX.09735/081 LAT 132 ESCATRON T.133 AZAILA; AX.09735/082-AX.09717/082 REF.HIJAR-ESCATRON LAAT AZAILA-ESCATRON AP.133-SE ESCATRON</b>	MARZO 2024
---	---	---------------

## **1.- ANTECEDENTES**

La presente memoria viene referida a tres proyectos que EDISTRIBUCIÓN Redes Digitales S.L. Unipersonal está tramitando con el objeto de acometer obras para reforzar la su red distribución.


En concreto, a continuación se resume el objetivo y alcance de cada proyecto:

**AX.09735 082 y AX.09717 082: REFORMA DE LÍNEA AÉREA DE ALTA TENSIÓN 132 kV S.E.T. “HIJAR”– S.E.T. “ESCATRÓN” Y LÍNEA AÉREA DE ALTA TENSIÓN 132 kV S.E.T. “AZAILA”– S.E.T. “ESCATRÓN” ENTRE SUS APOYOS Nº133 Y S.E.T. “ESCATRÓN” EN LOS TÉRMINOS MUNICIPALES DE SÁSTAGO Y ESCATRÓN (PROVINCIA DE ZARAGOZA) Y LA PUEBLA DE HÍJAR (PROVINCIA DE TERUEL)**

EDISTRIBUCIÓN REDES DIGITALES, S.L.U., dispone, dentro de su infraestructura de distribución de energía eléctrica, de la Línea de Alta Tensión S.E.T. Híjar – S.E.T. Escatrón, y de la Línea de Alta Tensión S.E.T. Azaila - S.E.T. Escatrón, ambas de 132 kV.

Con el objeto de reforzar la red de distribución de la zona, se proyecta la reforma de ambas líneas entre el apoyo T-133 y la S.E.T Escatrón, mejorando la calidad del suministro de una amplia zona de distribución de energía eléctrica mediante la reforma de la Línea Aérea de Alta Tensión 132 kV S.E.T. AZAILA – S.E.T. ESCATRÓN, y de la Línea Aérea de Alta Tensión 132 kV S.E.T. HIJAR – S.E.T. ESCATRÓN, en el tramo comprendido entre el apoyo Nº133 y la S.E.T. Escatrón.

Las reformas de los otros dos tramos de las líneas eran objeto de los otros dos proyectos: AX.09717\_081 AX.09735\_081

	<b>AX.09717/081 REF.LAAT SE HIJAR-SE ESCATRON AP.87-133; AX.09735/081 LAT 132 ESCATRON T.133 AZAILA; AX.09735/082-AX.09717/082 REF.HIJAR-ESCATRON LAAT AZAILA-ESCATRON AP.133-SE ESCATRON</b>	MARZO 2024
---	---	---------------

**AX.09717 081 REFORMA DE LÍNEA AÉREA DE ALTA TENSIÓN 132 kV S.E.T. “HIJAR”– S.E.T. “ESCATRÓN” ENTRE SUS APOYOS N°87 Y N°133 EN LOS TÉRMINOS MUNICIPALES DE HÍJAR, LA PUEBLA DE HÍJAR, JATIEL Y SAMPER DE CALANDA (PROVINCIA DE TERUEL)**


EDISTRIBUCIÓN REDES DIGITALES, S.L.U., dispone, dentro de su infraestructura de distribución de energía eléctrica, de la Línea de Alta Tensión 132 kV “S.E.T. Híjar - S.E.T. Escatrón”.

Con el objeto de reforzar la red de distribución de la zona, se proyecta la Reforma de la Línea Aérea de Alta Tensión 132 kV S.E.T. “Híjar”– S.E.T. “Escatrón” entre el apoyo N°87 y N°133, en los términos municipales de Híjar, La Puebla de Híjar, Jatiel y Samper de Calanda (provincia de Teruel), mejorando la calidad del suministro de una amplia zona de distribución de energía eléctrica, mediante la instalación de una nueva línea de doble circuito LA-380 que sustituirá a la actual línea de simple circuito LA-145.

**AX.09735 081 REFORMA DE LÍNEA AÉREA DE ALTA TENSIÓN 132 kV S.E.T. “ESCATRÓN”– S.E.T. “AZAILA” ENTRE EL APOYO N°133 Y S.E.T. AZAILA**

EDISTRIBUCIÓN REDES DIGITALES, S.L.U., dispone, dentro de su infraestructura de distribución de energía eléctrica, de la Línea 132 kV simple circuito Azaila-Escatrón.

Con el objeto de reforzar la red de distribución de la zona, se proyecta la Reforma de la Línea Aérea de Alta Tensión 132 kV S.E.T. “Escatrón”– S.E.T. “Azaila” entre el apoyo N°133 y S.E.T. Azaila, en los términos municipales de La Puebla de Híjar y Azaila (provincia de Teruel), mejorando la calidad del suministro de una amplia zona de distribución de energía eléctrica mediante la instalación de una nueva línea de doble circuito LA-280 que sustituirá a la actual línea de simple circuito.

	<b>AX.09717/081 REF.LAAT SE HIJAR-SE ESCATRON AP.87-133; AX.09735/081 LAT 132 ESCATRON T.133 AZAILA; AX.09735/082-AX.09717/082 REF.HIJAR-ESCATRON LAAT AZAILA-ESCATRON AP.133-SE ESCATRON</b>	MARZO 2024
---	---	---------------

De conformidad con ello, con fecha 16 de noviembre de 2020, se solicitó ante el Servicio Provincial de Industria, Competitividad y Desarrollo Empresarial en Teruel, autorización administrativa previa y autorización administrativa de construcción de los citados proyectos que inició en expediente **TE-SP-ENE-AT-2020-015/016**.


Posteriormente, con fecha 30 de mayo de 2023 se aportó a este Servicio Provincial la Resolución de Declaración de Impacto Ambiental emitida por el Instituto Aragonés de Gestión Ambiental

Finalmente, habiéndose recibido los condicionados de algunos Organismos, con fecha 19 de diciembre de 2023 se presentó ante el Servicio Provincial de Industria, Competitividad y Desarrollo Empresarial en Teruel modificado del proyecto de ejecución así como actualización de varias separatas, quedando el procedimiento pendiente de resolución de la administrativa previa y autorización administrativa de construcción, cuya autorización administrativa previa y de construcción fue otorgada mediante RESOLUCIÓN de la Directora General de Energía y Minas del Departamento de Economía, Empleo e Industria de 25 de marzo de 2024, y publicada en el Boletín Oficial de Aragón núm. 82 de 29 de abril de 2024.

## **2.- OBJETO DEL DOCUMENTO**

Tras la gestión con los particulares para la obtención por mutuo acuerdo de los bienes y derechos afectados por las obras incluidas en los proyectos señalados, y no habiendo sido posible obtener la totalidad de los mismos, se redacta la presente Memoria con el fin de solicitar la Declaración de Utilidad Pública de las instalaciones recogidas en dichos proyectos.

Para ello, se refleja en el apartado correspondiente la relación concreta e individualizada de los bienes o derechos de los cuales no se ha llegado a acuerdo

	<b>AX.09717/081 REF.LAAT SE HIJAR-SE ESCATRON AP.87-133; AX.09735/081 LAT 132 ESCATRON T.133 AZAILA; AX.09735/082-AX.09717/082 REF.HIJAR-ESCATRON LAAT AZAILA-ESCATRON AP.133-SE ESCATRON</b>	MARZO 2024
---	---	---------------

con sus propietarios y que son considerados de necesaria expropiación, de conformidad con lo establecido en el artículo 17 de la Ley de 16 de diciembre de 1954, de Expropiación Forzosa.

La peticionaria de la solicitud de Declaración de Utilidad Pública es:

**EDISTRIBUCIÓN Redes Digitales S.L. Unipersonal,**

NIF:

B-82846817

Domicilio a efectos de notificaciones:

C/ Aznar Molina, núm. 2, Zaragoza (CP 50002),

Buzón electrónico para notificaciones


RegistroEndesa@enel.com

Representante:

D. Javier Arto Bintaned, provisto de DNI núm. 73158006-C

### **3.- LEGISLACIÓN APLICABLE**

- Ley de Expropiación Forzosa de 16 de diciembre de 1954.
- Ley 24/2013 de 26 de diciembre, del Sector Eléctrico.
- Real Decreto 1955/2000, de 1 de diciembre, por el que se regulan las actividades de transporte, distribución, comercialización, suministro y procedimiento de autorización de instalaciones de energía eléctrica.

	<p>AX.09717/081 REF.LAAT SE HIJAR-SE ESCATRON  AP.87-133; AX.09735/081 LAT 132 ESCATRON T.133  AZAILA; AX.09735/082-AX.09717/082 REF.HIJAR-  ESCATRON LAAT AZAILA-ESCATRON AP.133-SE  ESCATRON</p>	<p>MARZO  2024</p>
---	--	------------------------

#### 4.- TIPO DE AFECCIONES

- Superficie de ocupación permanente de apoyos (LA-SA/OC-DE):

Corresponde al área que no podrá tener un uso diferente al destinado en el proyecto. Comprende el área necesaria para la ubicación de los apoyos de la línea eléctrica.

- Superficie de servidumbre de vuelo (LA-SV):

Corresponde al área de la superficie de vuelo del cable de la línea aérea. Es la franja de terreno definida por la proyección sobre el suelo de los conductores extremos, considerados éstos y sus cadenas de aisladores en posición de máxima desviación.

- Superficie de servidumbre de paso (SP-VC):

Corresponde al área que debe reservarse como derecho de paso para construcción, vigilancia, conservación y reparación de las instalaciones de la línea aérea.

- Superficie de ocupación temporal apoyo (OC-TE):

Se trata del área temporal necesaria para el emplazamiento y circulación de maquinaria y vehículos, así como otras instalaciones auxiliares para la construcción y puesta en marcha de la línea.

- Superficie de ocupación de accesos (CA-AP/LA-CS):

Corresponde al acceso a los apoyos de la línea.

### 5.- RELACIÓN COMPLETA DE AFECCIONES POR LOS PROYECTOS

N DE FINCA	REFERENCIA CATASTRAL	POLÍGONO	PARCELA	CULTIVO	TÉRMINO MUNICIPAL	Número de apoyos de línea aérea LA-NA	Cantidad de apoyos de línea aérea LA-AC	Superficie de apoyos de Línea aérea (m2) LA-SA	Longitud de vuelo de Línea aérea (m) LA-LA	Superficie de vuelo de Línea aérea (m2) LA-SV	Caminos de acceso a apoyos longitud (m) LA-CL	Caminos de acceso a apoyos metros superficie (m2) LA-CS	Servidumbre de paso para vigilancia y conservación SP-VC	Caminos de acceso a apoyos (m2) CA-AP	Ocupación temporal (m2) OC-TE	Ocupación definitiva (m2) OC-DE
181A-1B-1C	44202B50200070	502	00070	C - Labor o Labradío seco	LA PUEBLA DE HÍJAR	T-133	1	76,21	201,08	2709,85	203,31	813,24	598,58	813,24	1953,54	76,21
3A	44128A03500190	035	00190	C - Labor o Labradío seco	HÍJAR				72,79	1511,84			218,38			
4A	44128A03509003	035	09003	VT - Vía de comunicación de dominio público	HÍJAR				3,03	46,82			9,10			
7A	44128A03500184	035	00184	C - Labor o Labradío seco	HÍJAR				36,72	430,59			110,16			
8A	44128A03509002	035	09002	VT - Vía de comunicación de dominio público	HÍJAR				6,37	80,76			19,18			
10A	44128A03500003	035	00003	C - Labor o Labradío seco	HÍJAR	T-90	1	9,80	260,28	4313,66	162,47	649,89	780,85	649,89	1953,54	9,80
11A	44128A02809009	028	09009	VT - Vía de comunicación de dominio público	HÍJAR				11,99	170,70			35,99			
15A	44128A02800300	028	00300	C - Labor o Labradío seco	HÍJAR				13,05	305,67			39,51			
16A	44128A02800290	028	00290	C - Labor o Labradío seco	HÍJAR				330,14	4559,72	408,86	1635,45	989,75	1635,45	826,20	
18A	44128A02800277	028	00277	C - Labor o Labradío seco	HÍJAR				96,21	1361,12			288,64			
19A	44217A02400137	024	00137	CR - Labor o labradío regadío	SAMPER DE CALANDA				16,62	210,46			49,85			
20A	44128A02800276	028	00276	CR - Labor o labradío regadío	HÍJAR				50,66	494,04	4,85	19,40	151,99	19,40	616,07	
21A	44128A02809022	028	09022	HC - Hidrografía construida (embalse, canal..)	HÍJAR	T-95	1	0,46	3,52	23,53	2,60	10,38	10,56	10,38	145,03	0,46
22A	44217A02400141	024	00141	CR - Labor o labradío regadío	SAMPER DE CALANDA				0,00		12,36	49,44		49,44		
23A	44128A02800275	028	00275	CR - Labor o labradío regadío	HÍJAR	T-95	1	48,68	38,26	298,94	64,64	258,57	114,79	258,57	1192,44	48,68
24A	44217A02400249	024	00249	CR - Labor o labradío regadío	SAMPER DE CALANDA				2,82	42,96			8,60			



N DE FINCA	REFERENCIA CATASTRAL	POLÍGONO	PARCELA	CULTIVO	TÉRMINO MUNICIPAL	Número de apoyos de línea aérea LA-NA	Cantidad de apoyos de línea aérea LA-AC	Superficie de apoyos de Línea aérea (m2) LA-SA	Longitud de vuelo de Línea aérea (m) LA-LA	Superficie de vuelo de Línea aérea (m2) LA-SV	Caminos de acceso a apoyos longitud (m) LA-CL	Caminos de acceso a apoyos metros superficie (m2) LA-CS	Servidumbre de paso para vigilancia y conservación SP-VC	Caminos de acceso a apoyos (m2) CA-AP	Ocupación temporal (m2) OC-TE	Ocupación definitiva (m2) OC-DE
25A	44128A02800274	028	00274	CR - Labor o labradío regadío	HÍJAR				41,81	505,49			125,42			
26A	44217A02409003	024	09003	HG - Hidrografía natural (río,laguna,arroyo.)	SAMPER DE CALANDA				75,98	1146,42			227,79			
27A	44217A02400148	024	00148	CR - Labor o labradío regadío	SAMPER DE CALANDA					95,86			1,74			
29A	44128A02600438	026	00438	RI - Arboles de ribera	HÍJAR				10,08	152,21			30,39			
30A	44128A02600509	026	00509	OR - Olivos regadío	HÍJAR				12,51	170,39			37,42			
35A	44128A02609002	026	09002	VT - Vía de comunicación de dominio público	HÍJAR				3,12	64,58			9,35			
37A	44128A02600415	026	00415	CR - Labor o labradío regadío	HÍJAR				23,29	504,42			69,87			
43A	44217A50109006	501	09006	VT - Vía de comunicación de dominio público	SAMPER DE CALANDA				3,31	31,85			9,94			
45A	44217A50109005	501	09005	VT - Vía de comunicación de dominio público	SAMPER DE CALANDA				2,86	63,30			8,59			
47A	44217A50109017	501	09017	VT - Vía de comunicación de dominio público	SAMPER DE CALANDA				6,60	136,59			19,64			
48A	44202B50700094	507	00094	C - Labor o Labradío seco	LA PUEBLA DE HÍJAR				121,93	2047,81	120,60	482,39	365,80	482,39		
49A	44202B50700047	507	00047	C - Labor o Labradío seco	LA PUEBLA DE HÍJAR				45,29	695,70			135,87			
50A	44202B50700046	507	00046	C - Labor o Labradío seco	LA PUEBLA DE HÍJAR	T-101	1	6,71	94,76	1265,47	8,28	33,11	284,50	33,11	1953,54	6,71
52A	44202B50700050	507	00050	E - Pastos	LA PUEBLA DE HÍJAR				41,86	346,11			125,58		576,19	
53A	44202B50709006	507	09006	VT - Vía de comunicación de dominio público	LA PUEBLA DE HÍJAR				4,05	39,73			12,15			
54A	44202B50700051	507	00051	C - Labor o Labradío seco	LA PUEBLA DE HÍJAR	T-103	1	6,71	210,80	2166,54	119,83	479,32	632,40	479,32	1953,54	6,71
55A	44202B50709014	507	09014	VT - Vía de comunicación de	LA PUEBLA				4,00	64,08			11,99			

N DE FINCA	REFERENCIA CATASTRAL	POLÍGONO	PARCELA	CULTIVO	TÉRMINO MUNICIPAL	Número de apoyos de línea aérea LA-NA	Cantidad de apoyos de línea aérea LA-AC	Superficie de apoyos de Línea aérea (m2) LA-SA	Longitud de vuelo de Línea aérea (m) LA-LA	Superficie de vuelo de Línea aérea (m2) LA-SV	Caminos de acceso a apoyos longitud (m) LA-CL	Caminos de acceso a apoyos metros superficie (m2) LA-CS	Servidumbre de paso para vigilancia y conservación SP-VC	Caminos de acceso a apoyos (m2) CA-AP	Ocupación temporal (m2) OC-TE	Ocupación definitiva (m2) OC-DE
				dominio público	DE HÍJAR											
57A	44202B50709015	507	09015	HC - Hidrografía construida (embalse,canal..)	LA PUEBLA DE HÍJAR				2,81	48,86			8,42			
66A	44202A01509009	015	09009	VT - Vía de comunicación de dominio público	LA PUEBLA DE HÍJAR				4,74	77,68			14,82			
70A	44202A01500324	015	00324	CR - Labor o labradío regadío	LA PUEBLA DE HÍJAR						26,41	105,63		105,63		
75A	44202A01500837	015	00837	CR - Labor o labradío regadío	LA PUEBLA DE HÍJAR						16,31	65,22		65,22		
78A	44202A01500328	015	00328	OR - Olivos regadío	LA PUEBLA DE HÍJAR						27,03	108,12		108,12		
84A	44202A01509006	015	09006	VT - Vía de comunicación de dominio público	LA PUEBLA DE HÍJAR				3,30	41,02			10,13			
88A	44202A01500451	015	00451	CR - Labor o labradío regadío	LA PUEBLA DE HÍJAR				22,49	428,61			67,47			
90A	44202A01500454	015	00454	CR - Labor o labradío regadío	LA PUEBLA DE HÍJAR					157,75			0,93			
91A	44202A01500455	015	00455	CR - Labor o labradío regadío	LA PUEBLA DE HÍJAR				13,28	217,73			38,94			
96A	44202A01509001	015	09001	VT - Vía de comunicación de dominio público	LA PUEBLA DE HÍJAR				4,55	52,90			13,66			
97A	44202A00200191	002	00191	E - Pastos	LA PUEBLA DE HÍJAR	T-107	1	7,34	54,88	587,38	61,34	245,37	164,64	245,37	1953,54	7,34
99A	44202A00209019	002	09019	HC - Hidrografía construida (embalse,canal..)	LA PUEBLA DE HÍJAR				2,00	37,36			6,01			
101A	44202A00209007	002	09007	HC - Hidrografía construida (embalse,canal..)	LA PUEBLA DE HÍJAR				2,49	49,66			7,48			
103A	44202A00200212	002	00212	CR - Labor o labradío regadío	LA PUEBLA DE HÍJAR				38,04	664,88			114,11			
104A	44202A00209008	002	09008	HC - Hidrografía construida (embalse,canal..)	LA PUEBLA DE HÍJAR				3,30	61,19			9,89			
106A	44202A00200043	002	00043	CR - Labor o labradío regadío	LA PUEBLA DE HÍJAR	T-108	1	9,80	100,68	1081,81	136,47	545,88	293,88	545,88	1953,54	9,80

N DE FINCA	REFERENCIA CATASTRAL	POLÍGONO	PARCELA	CULTIVO	TÉRMINO MUNICIPAL	Número de apoyos de línea aérea LA-NA	Cantidad de apoyos de línea aérea LA-AC	Superficie de apoyos de Línea aérea (m2) LA-SA	Longitud de vuelo de Línea aérea (m) LA-LA	Superficie de vuelo de Línea aérea (m2) LA-SV	Caminos de acceso a apoyos longitud (m) LA-CL	Caminos de acceso a apoyos metros superficie (m2) LA-CS	Servidumbre de paso para vigilancia y conservación SP-VC	Caminos de acceso a apoyos (m2) CA-AP	Ocupación temporal (m2) OC-TE	Ocupación definitiva (m2) OC-DE
107A	44202A00200041	002	00041	CR - Labor o labradío regadío	LA PUEBLA DE HÍJAR					0,00	41,15	164,60		164,60		
109A	44202A00209009	002	09009	HC - Hidrografía construida (embalse,canal..)	LA PUEBLA DE HÍJAR				3,02	28,72	3,31	13,25	9,07	13,25		
111A	44202A00200262	002	00262	CR - Labor o labradío regadío	LA PUEBLA DE HÍJAR				80,64	1111,11			241,93			
112A	44202A00209015	002	09015	HC - Hidrografía construida (embalse,canal..)	LA PUEBLA DE HÍJAR				3,39	54,51			10,17			
113A	44202A00209010	002	09010	VT - Vía de comunicación de dominio público	LA PUEBLA DE HÍJAR				3,00	48,41			9,00			
115A	44202A00200265	002	00265	CR - Labor o labradío regadío	LA PUEBLA DE HÍJAR				34,18	545,48			102,55			
116A	44202A00209014	002	09014	VT - Vía de comunicación de dominio público	LA PUEBLA DE HÍJAR				4,16	64,13			12,48			
117A	44202A00200261	002	00261	I - - Improductivo	LA PUEBLA DE HÍJAR				11,47	172,87			34,42			
120A	44202A01900157	019	00157	E - - Pastos	LA PUEBLA DE HÍJAR				9,15	119,52			27,44			
121A	44202A01909006	019	09006	HC - Hidrografía construida (embalse,canal..)	LA PUEBLA DE HÍJAR				2,12	25,65			6,35			
123A	44202A01900016	019	00016	CR - Labor o labradío regadío	LA PUEBLA DE HÍJAR					0,00	43,05	172,22	0,00	172,22		
125A	44202A01900015	019	00015	E - - Pastos	LA PUEBLA DE HÍJAR	T-109	1	8,07	69,65	711,01	176,97	707,87	206,42	707,87	1953,54	8,07
126A	44202A01909001	019	09001	VT - Vía de comunicación de dominio público	LA PUEBLA DE HÍJAR				36,97	631,06			110,86			
131A	44202A02109006	021	09006	HC - Hidrografía construida (embalse,canal..)	LA PUEBLA DE HÍJAR				5,96	56,66			17,88		97,10	
133A	44202A02009003	020	09003	HC - Hidrografía construida (embalse,canal..)	LA PUEBLA DE HÍJAR				3,26	33,43			9,77			
136A	44202A02000173	020	00173	RI - Arboles de ribera	LA PUEBLA DE HÍJAR						60,05	240,20		240,20		

N DE FINCA	REFERENCIA CATASTRAL	POLÍGONO	PARCELA	CULTIVO	TÉRMINO MUNICIPAL	Número de apoyos de línea aérea LA-NA	Cantidad de apoyos de línea aérea LA-AC	Superficie de apoyos de Línea aérea (m2) LA-SA	Longitud de vuelo de Línea aérea (m) LA-LA	Superficie de vuelo de Línea aérea (m2) LA-SV	Caminos de acceso a apoyos longitud (m) LA-CL	Caminos de acceso a apoyos metros superficie (m2) LA-CS	Servidumbre de paso para vigilancia y conservación SP-VC	Caminos de acceso a apoyos (m2) CA-AP	Ocupación temporal (m2) OC-TE	Ocupación definitiva (m2) OC-DE
142A	44202A02000164	020	00164	CR - Labor o labradío regadío	LA PUEBLA DE HÍJAR					0,00	114,54	458,18		458,18		
143A	44202A02009007	020	09007	HC - Hidrografía construida (embalse,canal..)	LA PUEBLA DE HÍJAR					18,33	4,01	16,05		16,05		
145A	44202A02009004	020	09004	HC - Hidrografía construida (embalse,canal..)	LA PUEBLA DE HÍJAR				2,28	51,66			6,85			
146A	44202A02000035	020	00035	RI - Arboles de ribera	LA PUEBLA DE HÍJAR	T-113	1	8,76	400,28	8054,19	358,77	1435,08	1200,85	1435,08	1953,54	8,76
148A	44202A02009006	020	09006	HC - Hidrografía construida (embalse,canal..)	LA PUEBLA DE HÍJAR				3,33	36,02			10,00			
149A	44202A02009001	020	09001	VT - Vía de comunicación de dominio público	LA PUEBLA DE HÍJAR				8,28	83,02			24,83			
150A	44202B50100054	501	00054	AM - ALMENDROS	LA PUEBLA DE HÍJAR	T-114	1	8,07	73,58	919,27	4,36	17,45	220,74	17,45	1953,54	8,07
151A	44202B50109001	501	09001	VT - Vía de comunicación de dominio público	LA PUEBLA DE HÍJAR				15,12	259,77			45,37			
154A	44202B50209015	502	09015	VT - Vía de comunicación de dominio público	LA PUEBLA DE HÍJAR				12,02	264,91			36,05			
155A	44202B50200172	502	00172	C - LABOR -TIERRA ARABLE	LA PUEBLA DE HÍJAR				10,89	241,95	9,93	39,74	32,67	39,74		
159A	44202B50200017	502	00017	E - Pastos	LA PUEBLA DE HÍJAR				111,33	2476,41			334,00			
160A	44202B50200014	502	00014	MB - Monte bajo	LA PUEBLA DE HÍJAR				25,04	289,22			75,13			
161A	44202B50209016	502	09016	VT - Vía de comunicación de dominio público	LA PUEBLA DE HÍJAR				7,29	64,40			21,87			
162A	44202B50200029	502	00029	C - Labor o Labradío seco	LA PUEBLA DE HÍJAR	T-117	1	9,80	278,79	5543,02	224,12	896,48	836,36	896,48	1953,54	9,80
164A	44202B50200031	502	00031	E - Pastos	LA PUEBLA DE HÍJAR					0,00	74,15	296,61		296,61		
165A	44135B50209002	502	09002	VT - Vía de comunicación de	JATIEL				7,28	128,64			21,75			

N DE FINCA	REFERENCIA CATASTRAL	POLÍGONO	PARCELA	CULTIVO	TÉRMINO MUNICIPAL	Número de apoyos de línea aérea LA-NA	Cantidad de apoyos de línea aérea LA-AC	Superficie de apoyos de Línea aérea (m2) LA-SA	Longitud de vuelo de Línea aérea (m) LA-LA	Superficie de vuelo de Línea aérea (m2) LA-SV	Caminos de acceso a apoyos longitud (m) LA-CL	Caminos de acceso a apoyos metros superficie (m2) LA-CS	Servidumbre de paso para vigilancia y conservación SP-VC	Caminos de acceso a apoyos (m2) CA-AP	Ocupación temporal (m2) OC-TE	Ocupación definitiva (m2) OC-DE
				dominio público												
166A	44135B50200034	502	00034	E - Pastos	JATIEL	T-118	1	8,07	91,43	1148,49	59,55	238,19	274,26	238,19	1953,54	8,07
167A	44135B50200015	502	00015	C - Labor o Labradío seco	JATIEL				102,47	2286,91			307,54			
168A	44135B50200016	502	00016	C - Labor o Labradío seco	JATIEL	T-119	1	9,80	250,29	4464,39	74,84	299,35	750,88	299,35	1953,54	9,80
169A	44135B50209001	502	09001	VT - Vía de comunicación de dominio público	JATIEL				7,74	156,73			23,21			
171A	44202B50209011	502	09011	VT - Vía de comunicación de dominio público	LA PUEBLA DE HÍJAR				10,78	274,53			32,33			
175A	44202B50200053	502	00053	C - Labor o Labradío seco	LA PUEBLA DE HÍJAR				129,03	2489,75	271,58	1086,31	387,10	1086,31	198,96	
177A	44202B50200054	502	00054	C - Labor o Labradío seco	LA PUEBLA DE HÍJAR					0,00	13,68	54,71		54,71		
178A	44202B50200073	502	00073	E - Pastos	LA PUEBLA DE HÍJAR	T-121	1	8,76	56,11	631,63	29,86	119,43	168,32	119,43	1754,59	8,76
2B	44202B50200074	502	00074	C - Labor o Labradío seco	LA PUEBLA DE HÍJAR	T.1	1	6,71	85,13	855,73	81,68	326,71	255,39	326,71	1153,86	6,71
3B	44202B50200087	502	00087	C - Labor o Labradío seco	LA PUEBLA DE HÍJAR	T.2	1	7,34	291,47	3769,28	347,10	1388,38	874,41	1388,38	1953,54	7,34
4B	44202B50200069	502	00069	E - ERIAL A PASTOS	LA PUEBLA DE HÍJAR						4,88	19,52		19,52		
5B	44202B50209010	502	09010	VT - Vía de comunicación de dominio público	LA PUEBLA DE HÍJAR				11,01	180,06			33,02			
6B	44202B50200075	502	00075	C - Labor o Labradío seco	LA PUEBLA DE HÍJAR	T.3	1	7,34	368,53	5740,21	152,35	609,40	1105,59	609,40	1953,54	7,34
7B	44202B50200081	502	00081	I - Improductivo	LA PUEBLA DE HÍJAR				21,67	316,39			65,02			
8B	44202B50205001	502	05001	C - Labor o Labradío seco	LA PUEBLA DE HÍJAR	T.4; T.5	2	16,83	403,71	6385,69	366,48	1465,92	1211,14	1465,92	3199,74	16,83
9B	44202B50200082	502	00082	C - Labor o Labradío seco	LA PUEBLA DE HÍJAR					106,69					707,35	
10B	44031B50300022	503	00022	C - Labor o Labradío seco	AZAILA				342,40	6797,34			1027,21		860,35	
12B	44031B50300024	503	00024	C - Labor o Labradío seco	AZAILA	T.7	1	8,07	147,06	2459,70	20,21	80,83	441,17	80,83	864,17	8,07

N DE FINCA	REFERENCIA CATASTRAL	POLÍGONO	PARCELA	CULTIVO	TÉRMINO MUNICIPAL	Número de apoyos de línea aérea LA-NA	Cantidad de apoyos de línea aérea LA-AC	Superficie de apoyos de Línea aérea (m2) LA-SA	Longitud de vuelo de Línea aérea (m) LA-LA	Superficie de vuelo de Línea aérea (m2) LA-SV	Caminos de acceso a apoyos longitud (m) LA-CL	Caminos de acceso a apoyos metros superficie (m2) LA-CS	Servidumbre de paso para vigilancia y conservación SP-VC	Caminos de acceso a apoyos (m2) CA-AP	Ocupación temporal (m2) OC-TE	Ocupación definitiva (m2) OC-DE
13B	44031B50309016	503	09016	VT - Vía de comunicación de dominio público	AZAILA				10,47	79,46			31,32			
17B	44031B50309015	503	09015	VT - Vía de comunicación de dominio público	AZAILA				11,27	114,16			33,80			
22B	44031B50300093	503	00093	C- - Labor o Labradío seco	AZAILA				268,79	3848,47	485,67	1942,68	806,32	1942,68	1750,72	
23B	44031B50310092	503	10092	C- - Labor o Labradío seco	AZAILA	T.12	1	7,34	223,01	3524,58	9,84	39,36	669,02	39,36	1224,53	7,34
24B	44031B50320092	503	20092	C- - Labor o Labradío seco	AZAILA	T.13	1	8,07	221,69	3001,39	159,32	637,27	665,06	637,27	1953,54	8,07
28B	44031B50309012	503	09012	VT - Vía de comunicación de dominio público	AZAILA				4,39	91,53			13,16			
29B	44031B50300090	503	00090	C- - Labor o Labradío seco	AZAILA	T.15	1	8,76	321,23	5461,59	223,38	893,52	963,70	893,52	1953,54	8,76
32B	44031B50305033	503	05033	C- - Labor o Labradío seco	AZAILA	T.16; T.17	2	15,41	472,03	7312,88	52,01	208,04	1420,29	208,04	2835,32	15,41
36B	44031B50309010	503	09010	VT - Vía de comunicación de dominio público	AZAILA				8,76	167,70			26,29			
37B	44031B50305024	503	05024	E- - Pastos	AZAILA				1,94	276,59			11,46			
38B	44031B50305023	503	05023	C- - Labor o Labradío seco	AZAILA	T.18	1	7,34	221,19	3073,44	78,51	314,05	657,94	314,05	1953,54	7,34
39B	44031B50309009	503	09009	VT - Vía de comunicación de dominio público	AZAILA				4,15	85,52			12,36			
41B	44031B50309008	503	09008	FF - VÍA FÉRREA	AZAILA				26,67	454,67			80,00			
44B	44031B50309007	503	09007	VT - Vía de comunicación de dominio público	AZAILA				36,46	557,68			109,37			
46B	44031B50309006	503	09006	VT - Vía de comunicación de dominio público	AZAILA				49,81	604,64			149,27			
47B	44031B50400013	504	00013	C- - LABOR -TIERRA ARABLE	AZAILA								0,00		491,25	
48B	44031A01200132	012	00132	C- - Labor o Labradío seco	AZAILA	T.21; T.22; T.23	3	32,19	263,55	2356,16	336,83	1347,32	790,66	1347,32	3520,96	32,19

N DE FINCA	REFERENCIA CATASTRAL	POLÍGONO	PARCELA	CULTIVO	TÉRMINO MUNICIPAL	Número de apoyos de línea aérea LA-NA	Cantidad de apoyos de línea aérea LA-AC	Superficie de apoyos de Línea aérea (m2) LA-SA	Longitud de vuelo de Línea aérea (m) LA-LA	Superficie de vuelo de Línea aérea (m2) LA-SV	Caminos de acceso a apoyos longitud (m) LA-CL	Caminos de acceso a apoyos metros superficie (m2) LA-CS	Servidumbre de paso para vigilancia y conservación SP-VC	Caminos de acceso a apoyos (m2) CA-AP	Ocupación temporal (m2) OC-TE	Ocupación definitiva (m2) OC-DE
50B	44031A01209501	012	09501	FF - VÍA FÉRREA	AZAILA				2,95	38,79			8,86		286,29	
51B	44031A01200131	012	00131	E - - BALDÍO	AZAILA						60,87	243,49	0,00	243,49		
2C	44202B50200069	502	00069	E - - ERIAL A PASTOS	LA PUEBLA DE HÍJAR				14,40	313,10	16,77	67,09	43,19	67,09		
3C	44202B50309001	503	09001	VT - Vía de comunicación de dominio público	LA PUEBLA DE HÍJAR						4,81	19,22		19,22		
4C	44202B50209014	502	09014	VT - Vía de comunicación de dominio público	LA PUEBLA DE HÍJAR				10,09	220,87			30,26			
5C	44202B50300009	503	00009	C - - Labor o Labradío seco	LA PUEBLA DE HÍJAR	T-134; T-135	2	80,06	463,40	8629,13	619,61	2478,45	1390,21	2478,45	3907,08	80,06
6C	44202B50300007	503	00007	C - - Labor o Labradío seco	LA PUEBLA DE HÍJAR	T-136; T-137; T-138; T-139	4	196,58	1130,14	20932,47	1039,13	4156,53	3390,40	4156,53	7814,17	196,58
7C	44202B50300004	503	00004	C - - LABOR -TIERRA ARABLE	LA PUEBLA DE HÍJAR	T-140; T-141	2	69,00	498,91	9758,24	1445,91	5783,64	1496,74	5783,64	3907,08	69,00
8C	50243A02000024	020	00024	C - - Labor o Labradío seco	SÁSTAGO				68,19	1867,53			204,57			
10C	50243A02009006	020	09006	VT - Vía de comunicación de dominio público	SÁSTAGO				3,19	97,28			9,58			
12C	50243A02011025	020	11025	C - - Labor o Labradío seco	SÁSTAGO	T-142	1	42,12	207,15	5063,58	228,64	914,58	621,47	914,58	1953,54	42,12
16C	50243A02009019	020	09019	VT - Vía de comunicación de dominio público	SÁSTAGO				4,31	151,94			12,93			
17C	50243A02005026	020	05026	C - - Labor o Labradío seco	SÁSTAGO				3,30	178,23			9,91			
18C	50243A02009017	020	09017	VT - Vía de comunicación de dominio público	SÁSTAGO				2,22	78,57			6,67			
20C	50243A02009020	020	09020	HG - Hidrografía natural (río,laguna,arroyo.)	SÁSTAGO				112,79	5200,41			338,38			
22C	50243A03800006	038	00006	CR - Labor o labradío regadío	SÁSTAGO				51,37	1977,16			154,10			
23C	50243A03800007	038	00007	CR - Labor o labradío regadío	SÁSTAGO				54,36	2549,74			163,08			

N DE FINCA	REFERENCIA CATASTRAL	POLÍGONO	PARCELA	CULTIVO	TÉRMINO MUNICIPAL	Número de apoyos de línea aérea LA-NA	Cantidad de apoyos de línea aérea LA-AC	Superficie de apoyos de Línea aérea (m2) LA-SA	Longitud de vuelo de Línea aérea (m) LA-LA	Superficie de vuelo de Línea aérea (m2) LA-SV	Caminos de acceso a apoyos longitud (m) LA-CL	Caminos de acceso a apoyos metros superficie (m2) LA-CS	Servidumbre de paso para vigilancia y conservación SP-VC	Caminos de acceso a apoyos (m2) CA-AP	Ocupación temporal (m2) OC-TE	Ocupación definitiva (m2) OC-DE
24C	50243A03800009	038	00009	CR - Labor o labradío regadío	SÁSTAGO				88,64	3785,09			265,93			
25C	50243A03809004	038	09004	HC - Hidrografía construida (embalse,canal..)	SÁSTAGO				3,81	84,70			11,44			
26C	50243A03800008	038	00008	CR - Labor o labradío regadío	SÁSTAGO				21,89	636,25			65,66			
27C	50243A03800010	038	00010	CR - Labor o labradío regadío	SÁSTAGO				41,13	1285,31			123,40			
28C	50243A03809014	038	09014	VT - Vía de comunicación de dominio público	SÁSTAGO				11,01	223,91			33,04			
29C	50243A03800075	038	00075	CR - Labor o labradío regadío	SÁSTAGO	T-148	1	60,53	303,60	6399,89	37,39	149,57	911,52	149,57	1953,54	60,53
30C	50243A03809002	038	09002	HC - Hidrografía construida (embalse,canal..)	SÁSTAGO				5,13	48,29	1,85	7,39	14,67	7,39		
31C	50243A03809006	038	09006	HC - Hidrografía construida (embalse,canal..)	SÁSTAGO				5,27	94,54			15,80			
32C	50243A03809015	038	09015	VT - Vía de comunicación de dominio público	SÁSTAGO				9,25	149,43			27,74			
34C	50243A03809020	038	09020	VT - Vía de comunicación de dominio público	SÁSTAGO				8,28	130,92			24,84			
37C	50243A02209018	022	09018	VT - Vía de comunicación de dominio público	SÁSTAGO				28,84	553,02			86,55			
39C	50243A02109016	021	09016	VT - Vía de comunicación de dominio público	SÁSTAGO				4,01	68,38			11,97			
41C	50243A02209006	022	09006	VT - Vía de comunicación de dominio público	SÁSTAGO				9,06	198,20			27,18			
43C	50243A02209019	022	09019	HG - Hidrografía natural (río,laguna,arroyo.)	SÁSTAGO				92,01	1829,08			276,03			



N DE FINCA	REFERENCIA CATASTRAL	POLÍGONO	PARCELA	CULTIVO	TÉRMINO MUNICIPAL	Número de apoyos de línea aérea LA-NA	Cantidad de apoyos de línea aérea LA-AC	Superficie de apoyos de Línea aérea (m2) LA-SA	Longitud de vuelo de Línea aérea (m) LA-LA	Superficie de vuelo de Línea aérea (m2) LA-SV	Caminos de acceso a apoyos longitud (m) LA-CL	Caminos de acceso a apoyos metros superficie (m2) LA-CS	Servidumbre de paso para vigilancia y conservación SP-VC	Caminos de acceso a apoyos (m2) CA-AP	Ocupación temporal (m2) OC-TE	Ocupación definitiva (m2) OC-DE
44C	50101A51209015	512	09015	HG - Hidrografía natural (río, laguna, arroyo.)	ESCATRÓN				84,71	1331,78			254,14			
182A	44128A03000080	030	00080	C - Labor o Labradío seco	HÍJAR				49,84	456,58			149,49			
183A	44128A03009002	030	09002	VT - Vía de comunicación de dominio público	HÍJAR				35,04	496,79			105,14			
184A	44128A03500155	035	00155	E - PASTIZAL	HÍJAR				3,28	66,24			9,86			
185A	44128A03500133	035	00133	C - Labor o Labradío seco	HÍJAR				97,12	1598,16			291,37			
186A	44128A03500136	035	00136	C - Labor o Labradío seco	HÍJAR				81,47	1151,54			244,42			
187A	44128A03509009	035	09009	VT - Vía de comunicación de dominio público	HÍJAR				7,72	93,28			23,15			
188A	44128A03500140	035	00140	C - Labor o Labradío seco	HÍJAR				1,08	27,49			4,12		127,77	
189A	44128A03500139	035	00139	C - Labor o Labradío seco	HÍJAR	T-86	1	34,34	46,56	220,76	36,99	147,96	138,79	147,96	1473,95	34,34
190A	44128A03500138	035	00138	C - Labor o Labradío seco	HÍJAR				73,15	355,63			219,47		361,67	
191A	44128A03500130	035	00130	C - Labor o Labradío seco	HÍJAR				75,37	957,62			226,10			
192A	44128A03500223	035	00223	E - Pastos	HÍJAR				36,81	305,65			110,44			
193A	44128A03500132	035	00132	C - Labor o Labradío seco	HÍJAR				0,00	14,64			0,00			
194A	44128A03500135	035	00135	E - Pastos	HÍJAR				0,00	71,01			0,00			
195A	44128A03500191	035	00191	C - Labor o Labradío seco	HÍJAR	T-87	1	34,34	364,05	4636,72	73,98	295,93	1088,24	295,93	1963,40	34,34
196A	44128A03500226	035	00226	C - Labor o Labradío seco	HÍJAR	T-88	1	6,71	133,70	1345,03	37,48	149,93	401,06	149,93	1963,40	6,71
47C	002300300YL27E	0023	003	Urbano - Suelo sin edif.	ESCATRÓN				0,00		302,09	1208,35		1208,35		
48C	002300200YL27E	0023	002	Urbano - Suelo sin edif.	ESCATRÓN				0,00		245,54	982,16		982,16		
49C	002300100YL27E	0023	001	Urbano - Suelo sin edif.	ESCATRÓN	T-169; T-171; T-172	3	116,82	108,00	646,95	176,04	704,14	322,72	704,14	3136,48	116,82

N DE FINCA	REFERENCIA CATASTRAL	POLÍGONO	PARCELA	CULTIVO	TÉRMINO MUNICIPAL	Número de apoyos de línea aérea LA-NA	Cantidad de apoyos de línea aérea LA-AC	Superficie de apoyos de Línea aérea (m2) LA-SA	Longitud de vuelo de Línea aérea (m) LA-LA	Superficie de vuelo de Línea aérea (m2) LA-SV	Caminos de acceso a apoyos longitud (m) LA-CL	Caminos de acceso a apoyos metros superficie (m2) LA-CS	Servidumbre de paso para vigilancia y conservación SP-VC	Caminos de acceso a apoyos (m2) CA-AP	Ocupación temporal (m2) OC-TE	Ocupación definitiva (m2) OC-DE
50C	3053901YL2735S	3053	901	Características especiales - RDL 1/04 8.2.a	ESCATRÓN				33,56	293,03	476,33	1905,34	100,69	1905,34	1163,15	
51C	002300500YL27E	0023	005	Urbano - Suelo sin edif.	ESCATRÓN				0,00		355,89	1423,55		1423,55		
1A	44128A03500175	035	00175	C - Labor o Labradío seco	HÍJAR				77,57	550,76			232,69			
5A	44128A03500189	035	00189	C - LABOR -TIERRA ARABLE	HÍJAR				0,00	10,71	36,37	145,49	0,05	145,49		
9A	44128A03500002	035	00002	C - Labor o Labradío seco	HÍJAR	T-89	1	34,34	237,98	3283,72	86,06	344,25	713,89	344,25	1953,54	34,34
105A	44202A00200049	002	00049	CR - Labor o labradío regadío	LA PUEBLA DE HÍJAR					313,56			8,20			
110A	44202A00200029	002	00029	CR - Labor o labradío regadío	LA PUEBLA DE HÍJAR				12,40	159,53			37,20			
128A	44202A02100101	021	00101	CR - Labor o labradío regadío	LA PUEBLA DE HÍJAR	T-110	1	8,07	64,01	577,76	41,27	165,10	192,02	165,10	1953,54	8,07
144A	44202A02000143	020	00143	CR - Labor o labradío regadío	LA PUEBLA DE HÍJAR				84,94	1488,99			254,82		578,31	
147A	44202A02000038	020	00038	CR - Labor o labradío regadío	LA PUEBLA DE HÍJAR				192,97	4139,56			578,92			
153A	44202B50200006	502	00006	C - Labor o Labradío seco	LA PUEBLA DE HÍJAR				158,29	2878,06	148,89	595,55	474,87	595,55	767,90	
156A	44202B50200021	502	00021	C - Labor o Labradío seco	LA PUEBLA DE HÍJAR				146,67	2424,37	152,49	609,98	440,01	609,98	824,81	
170A	44202B50200040	502	00040	C - Labor o Labradío seco	LA PUEBLA DE HÍJAR				44,62	1058,02			133,85			
172A	44202B50200044	502	00044	E - Pastos	LA PUEBLA DE HÍJAR				165,16	3541,35			492,24			
173A	44202B50200045	502	00045	C - Labor o Labradío seco	LA PUEBLA DE HÍJAR	T-120	1	9,80	229,45	4864,65	249,15	996,62	691,58	996,62	1953,54	9,80
174A	44202B50200052	502	00052	C - Labor o Labradío seco	LA PUEBLA DE HÍJAR				98,55	2680,34			295,66			
176A	44202B50200072	502	00072	C - Labor o Labradío seco	LA PUEBLA DE HÍJAR				153,52	2416,34			460,92			
180A	44202B50200071	502	00071	C - Labor o Labradío seco	LA PUEBLA DE HÍJAR	T-122; T-123; T-124	3	67,39	548,11	5736,11	929,18	3716,71	1643,97	3716,71	5860,63	67,39
16B	44031B50300111	503	00111	C - LABOR -TIERRA ARABLE	AZAILA				139,88	2199,51			419,63			

N DE FINCA	REFERENCIA CATASTRAL	POLÍGONO	PARCELA	CULTIVO	TÉRMINO MUNICIPAL	Número de apoyos de línea aérea LA-NA	Cantidad de apoyos de línea aérea LA-AC	Superficie de apoyos de Línea aérea (m2) LA-SA	Longitud de vuelo de Línea aérea (m) LA-LA	Superficie de vuelo de Línea aérea (m2) LA-SV	Caminos de acceso a apoyos longitud (m) LA-CL	Caminos de acceso a apoyos metros superficie (m2) LA-CS	Servidumbre de paso para vigilancia y conservación SP-VC	Caminos de acceso a apoyos (m2) CA-AP	Ocupación temporal (m2) OC-TE	Ocupación definitiva (m2) OC-DE
18B	44031B50300116	503	00116	C - Labor o Labradío seco	AZAILA	T.9	1	7,34	137,06	1801,84	7,30	29,21	411,19	29,21	1953,54	7,34
19B	44031B50300102	503	00102	C - Labor o Labradío seco	AZAILA	T.10	1	0,03	147,57	2124,98			442,72		899,14	0,03
20B	44031B50300101	503	00101	C - Labor o Labradío seco	AZAILA	T.10; T.11	2	14,65	276,41	3810,93	247,94	991,76	829,28	991,76	1548,23	14,65
49B	44031B50400012	504	00012	C - Labor o Labradío seco	AZAILA	T.23; T.24	2	57,90	73,38	952,62	58,48	233,94	220,13	233,94	3187,72	57,90
9C	50243A02022003	020	22003	C - Labor o Labradío seco	SÁSTAGO				22,24	578,86			66,73			
11C	50243A02025003	020	25003	C - Labor o Labradío seco	SÁSTAGO				9,44	295,51			28,32			
13C	50243A02021003	020	21003	C - Labor o Labradío seco	SÁSTAGO				16,92	523,44	14,75	58,99	50,74	58,99		
14C	50243A02020003	020	20003	C - Labor o Labradío seco	SÁSTAGO				20,05	434,69			60,15			
15C	50243A02005047	020	05047	C - Labor o Labradío seco	SÁSTAGO	T-143; T-144; T-145; T-146	4	139,78	792,71	12880,90	1219,44	4877,75	2378,12	4877,75	7814,17	139,78
19C	50243A02005044	020	05044	CR - Labor o labradío regadío	SÁSTAGO				31,65	1178,40			94,96			
21C	50243A03800005	038	00005	CR - Labor o labradío regadío	SÁSTAGO					233,61						
33C	50243A03800074	038	00074	E - Pastos	SÁSTAGO	T-149; T-150; T-151; T-152; T-153	5	244,29	1149,81	19947,12	865,82	3463,28	3449,42	3463,28	9767,71	244,29
40C	50243A02205014	022	05014	AR - Almendro regadío	SÁSTAGO	T-160; T-161; T-162; T-163; T-164; T-165; T-166; T-167; T-168; T-170	10	794,71	1958,77	43893,22	3343,79	13375,16	5864,57	13375,16	28403,66	794,71
42C	50243A02205018	022	05018	CR - Labor o labradío regadío	SÁSTAGO				22,18	483,81			66,53			
45C	50101A51205553	512	05553	MT - Matorral	ESCATRÓN				38,10	448,13			115,53		87,68	
12A	44128A02800291	028	00291	E - Pastos	HÍJAR	T-91	1	38,24	138,41	1512,67	19,33	77,32	415,14	77,32	1738,89	38,24
13A	44128A02800295	028	00295	E - Pastos	HÍJAR				0,00		40,84	163,36	0,00	163,36		
14A	44128A02800289	028	00289	E - Pastos	HÍJAR	T-92; T-93	2	11,77	224,85	3264,80	358,37	1433,47	674,96	1433,47	3295,54	11,77

N DE FINCA	REFERENCIA CATASTRAL	POLÍGONO	PARCELA	CULTIVO	TÉRMINO MUNICIPAL	Número de apoyos de línea aérea LA-NA	Cantidad de apoyos de línea aérea LA-AC	Superficie de apoyos de Línea aérea (m2) LA-SA	Longitud de vuelo de Línea aérea (m) LA-LA	Superficie de vuelo de Línea aérea (m2) LA-SV	Caminos de acceso a apoyos longitud (m) LA-CL	Caminos de acceso a apoyos metros superficie (m2) LA-CS	Servidumbre de paso para vigilancia y conservación SP-VC	Caminos de acceso a apoyos (m2) CA-AP	Ocupación temporal (m2) OC-TE	Ocupación definitiva (m2) OC-DE
17A	44128A02800280	028	00280	C - Labor o Labradío seco	HÍJAR	T-94	1	8,07	132,06	1581,18	170,83	683,33	396,19	683,33	1953,54	8,07
28A	44217A02400149	024	00149	CR - Labor o labradío regadío	SAMPER DE CALANDA				16,78	161,75			48,61			
31A	44128A02600599	026	00599	C - Labor o Labradío seco	HÍJAR						92,37	369,46		369,46		
32A	44128A02600510	026	00510	C - Labor o Labradío seco	HÍJAR						184,86	739,44		739,44		
33A	44128A02600448	026	00448	C - Labor o Labradío seco	HÍJAR	T-96	1	22,18	93,38	890,48	249,62	998,48	280,08	998,48	1953,54	22,18
34A	44128A02600506	026	00506	OR - Olivos regadío	HÍJAR				89,39	1438,39			268,16			
36A	44128A02600402	026	00402	C - Labor o Labradío seco	HÍJAR				27,82	622,39			83,45			
38A	44128A02600414	026	00414	CR - Labor o labradío regadío	HÍJAR				10,37	319,36			31,12			
39A	44128A02600410	026	00410	CR - Labor o labradío regadío	HÍJAR				56,39	1214,44			169,18			
40A	44217A50102011	501	02011	C - Labor o Labradío seco	SAMPER DE CALANDA				106,00	1726,55	96,56	386,23	319,22	386,23		
41A	44128A02600604	026	00604	C - Labor o Labradío seco	HÍJAR	T-97; T-98	2	34,69	293,63	3462,75	199,05	796,22	879,67	796,22	3907,08	34,69
42A	44217A50100001	501	00001	C - Labor o Labradío seco	SAMPER DE CALANDA	T-100; T-99	2	18,56	489,31	9300,86	591,30	2365,20	1467,94	2365,20	3907,08	18,56
44A	44217A50100003	501	00003	AM - Almendro seco	SAMPER DE CALANDA				121,45	2066,81			364,34			
46A	44217A50100005	501	00005	C - Labor o Labradío seco	SAMPER DE CALANDA				47,17	1035,40			141,65			
51A	44202B50700048	507	00048	C - Labor o Labradío seco	LA PUEBLA DE HÍJAR	T-102	1	9,80	147,95	1877,13	40,85	163,38	443,62	163,38	1377,35	9,80
56A	44202B50705025	507	05025	C - Labor o Labradío seco	LA PUEBLA DE HÍJAR				24,47	410,88			73,42			
58A	44202A01500314	015	00314	CR - Labor o labradío regadío	LA PUEBLA DE HÍJAR				40,03	727,69			120,08			
59A	44202A01500795	015	00795	CR - Labor o labradío regadío	LA PUEBLA DE HÍJAR				21,97	237,75			64,86			
60A	44202A01500315	015	00315	CR - Labor o labradío regadío	LA PUEBLA DE HÍJAR				50,61	913,02			150,58			
61A	44202A01500308	015	00308	CR - Labor o labradío regadío	LA PUEBLA DE HÍJAR				6,51	220,06			21,97			


N DE FINCA	REFERENCIA CATASTRAL	POLÍGONO	PARCELA	CULTIVO	TÉRMINO MUNICIPAL	Número de apoyos de línea aérea LA-NA	Cantidad de apoyos de línea aérea LA-AC	Superficie de apoyos de Línea aérea (m2) LA-SA	Longitud de vuelo de Línea aérea (m) LA-LA	Superficie de vuelo de Línea aérea (m2) LA-SV	Caminos de acceso a apoyos longitud (m) LA-CL	Caminos de acceso a apoyos metros superficie (m2) LA-CS	Servidumbre de paso para vigilancia y conservación SP-VC	Caminos de acceso a apoyos (m2) CA-AP	Ocupación temporal (m2) OC-TE	Ocupación definitiva (m2) OC-DE
62A	44202A01500317	015	00317	CR - Labor o labradío regadío	LA PUEBLA DE HÍJAR				13,35	163,92			39,89			
63A	44202A01500318	015	00318	CR - Labor o labradío regadío	LA PUEBLA DE HÍJAR	T-104	1	8,76	73,24	782,49	45,77	183,10	219,73	183,10	1953,54	8,76
64A	44202A01500320	015	00320	CR - Labor o labradío regadío	LA PUEBLA DE HÍJAR				21,05	240,27			61,97			
65A	44202A01500305	015	00305	CR - Labor o labradío regadío	LA PUEBLA DE HÍJAR				0,61	60,47			3,01			
67A	44202A01500304	015	00304	CR - Labor o labradío regadío	LA PUEBLA DE HÍJAR						9,18	36,72		36,72		
68A	44202A01500550	015	00550	CR - Labor o labradío regadío	LA PUEBLA DE HÍJAR				75,68	1193,71	2,31	9,26	226,45	9,26		
69A	44202A01500321	015	00321	CR - Labor o labradío regadío	LA PUEBLA DE HÍJAR						15,32	61,28		61,28		
71A	44202A01500549	015	00549	CR - Labor o labradío regadío	LA PUEBLA DE HÍJAR				29,44	399,22			86,63			
72A	44202A01500547	015	00547	CR - Labor o labradío regadío	LA PUEBLA DE HÍJAR					46,12			1,67			
73A	44202A01500327	015	00327	CR - Labor o labradío regadío	LA PUEBLA DE HÍJAR				27,54	399,69			82,65			
74A	44202A01500325	015	00325	CR - Labor o labradío regadío	LA PUEBLA DE HÍJAR						66,58	266,32		266,32		
76A	44202A01500331	015	00331	CR - Labor o labradío regadío	LA PUEBLA DE HÍJAR	T-105	1	8,76	71,51	735,74	119,34	477,38	214,38	477,38	1953,54	8,76
77A	44202A01500326	015	00326	CR - Labor o labradío regadío	LA PUEBLA DE HÍJAR					3,30	4,18	16,71		16,71		
79A	44202A01500332	015	00332	CR - Labor o labradío regadío	LA PUEBLA DE HÍJAR				63,65	935,01	46,28	185,12	191,09	185,12		
80A	44202A01500525	015	00525	CR - Labor o labradío regadío	LA PUEBLA DE HÍJAR					3,62						
81A	44202A01500333	015	00333	CR - Labor o labradío regadío	LA PUEBLA DE HÍJAR				14,40	258,27			43,49			
82A	44202A01500442	015	00442	CR - Labor o labradío regadío	LA PUEBLA DE HÍJAR				77,03	1252,24			230,80			
83A	44202A01500440	015	00440	CR - Labor o labradío regadío	LA PUEBLA DE HÍJAR				38,02	530,75			114,05			
85A	44202A01500446	015	00446	CR - Labor o labradío regadío	LA PUEBLA DE HÍJAR	T-106	1	8,07	33,75	348,76	33,87	135,50	101,68	135,50	1494,33	8,07
86A	44202A01500449	015	00449	CR - Labor o labradío regadío	LA PUEBLA DE HÍJAR				48,34	616,10			144,36		459,21	

N DE FINCA	REFERENCIA CATASTRAL	POLÍGONO	PARCELA	CULTIVO	TÉRMINO MUNICIPAL	Número de apoyos de línea aérea LA-NA	Cantidad de apoyos de línea aérea LA-AC	Superficie de apoyos de Línea aérea (m2) LA-SA	Longitud de vuelo de Línea aérea (m) LA-LA	Superficie de vuelo de Línea aérea (m2) LA-SV	Caminos de acceso a apoyos longitud (m) LA-CL	Caminos de acceso a apoyos metros superficie (m2) LA-CS	Servidumbre de paso para vigilancia y conservación SP-VC	Caminos de acceso a apoyos (m2) CA-AP	Ocupación temporal (m2) OC-TE	Ocupación definitiva (m2) OC-DE
87A	44202A01500447	015	00447	CR - Labor o labradío regadío	LA PUEBLA DE HÍJAR				16,62	289,45			49,85			
89A	44202A01500453	015	00453	CR - Labor o labradío regadío	LA PUEBLA DE HÍJAR				56,88	1284,52			170,62			
92A	44202A01500456	015	00456	CR - Labor o labradío regadío	LA PUEBLA DE HÍJAR				19,38	406,29			58,14			
93A	44202A01500457	015	00457	CR - Labor o labradío regadío	LA PUEBLA DE HÍJAR				33,30	701,12			99,91			
94A	44202A01500458	015	00458	CR - Labor o labradío regadío	LA PUEBLA DE HÍJAR				67,40	1406,44			203,40			
95A	44202A01500463	015	00463	CR - Labor o labradío regadío	LA PUEBLA DE HÍJAR				33,37	510,27			98,90			
98A	44202A00200190	002	00190	CR - Labor o labradío regadío	LA PUEBLA DE HÍJAR				56,37	918,12			169,11			
100A	44202A00200202	002	00202	CR - Labor o labradío regadío	LA PUEBLA DE HÍJAR				37,69	733,76			113,06			
102A	44202A00200181	002	00181	CR - Labor o labradío regadío	LA PUEBLA DE HÍJAR				20,48	481,08			61,45			
108A	44202A00200042	002	00042	CR - Labor o labradío regadío	LA PUEBLA DE HÍJAR					0,00	28,42	113,69		113,69		
114A	44202A00200085	002	00085	CR - Labor o labradío regadío	LA PUEBLA DE HÍJAR				11,17	180,83			33,52			
118A	44202A01900035	019	00035	CR - Labor o labradío regadío	LA PUEBLA DE HÍJAR				23,15	320,15			69,45			
119A	44202A01900034	019	00034	CR - Labor o labradío regadío	LA PUEBLA DE HÍJAR				0,58	12,53			1,75			
122A	44202A01900032	019	00032	CR - Labor o labradío regadío	LA PUEBLA DE HÍJAR					80,84			0,64			
124A	44202A01900017	019	00017	CR - Labor o labradío regadío	LA PUEBLA DE HÍJAR				200,96	3934,04			604,81			
127A	44202A02100108	021	00108	CR - Labor o labradío regadío	LA PUEBLA DE HÍJAR				56,48	668,98			169,44			
129A	44202A02100096	021	00096	CR - Labor o labradío regadío	LA PUEBLA DE HÍJAR					0,00	75,67	302,67		302,67		
130A	44202A02100093	021	00093	CR - Labor o labradío regadío	LA PUEBLA DE HÍJAR	T-111	1	9,80	215,50	2648,85	164,43	657,72	646,49	657,72	1205,16	9,80
132A	44202A02100088	021	00088	CR - Labor o labradío regadío	LA PUEBLA DE HÍJAR				5,91	56,78			17,73		651,28	
134A	44202A02000050	020	00050	CR - Labor o labradío regadío	LA PUEBLA DE HÍJAR					0,50						

N DE FINCA	REFERENCIA CATASTRAL	POLÍGONO	PARCELA	CULTIVO	TÉRMINO MUNICIPAL	Número de apoyos de línea aérea LA-NA	Cantidad de apoyos de línea aérea LA-AC	Superficie de apoyos de Línea aérea (m2) LA-SA	Longitud de vuelo de Línea aérea (m) LA-LA	Superficie de vuelo de Línea aérea (m2) LA-SV	Caminos de acceso a apoyos longitud (m) LA-CL	Caminos de acceso a apoyos metros superficie (m2) LA-CS	Servidumbre de paso para vigilancia y conservación SP-VC	Caminos de acceso a apoyos (m2) CA-AP	Ocupación temporal (m2) OC-TE	Ocupación definitiva (m2) OC-DE
135A	44202A02000001	020	00001	CR - Labor o labradío regadío	LA PUEBLA DE HÍJAR				80,14	1117,99			240,43			
137A	44202A02000003	020	00003	CR - Labor o labradío regadío	LA PUEBLA DE HÍJAR				42,17	736,63			126,52			
138A	44202A02000006	020	00006	CR - Labor o labradío regadío	LA PUEBLA DE HÍJAR				28,05	489,85	27,96	111,83	84,15	111,83		
139A	44202A02000007	020	00007	CR - Labor o labradío regadío	LA PUEBLA DE HÍJAR				20,46	342,64	18,79	75,14	61,39	75,14		
140A	44202A02000008	020	00008	CR - Labor o labradío regadío	LA PUEBLA DE HÍJAR				54,24	766,02	48,66	194,65	162,72	194,65		
141A	44202A02000140	020	00140	CR - Labor o labradío regadío	LA PUEBLA DE HÍJAR	T-112	1	8,76	42,15	421,33	98,69	394,75	126,45	394,75	1375,23	8,76
152A	44202B50200002	502	00002	C - Labor o Labradío seco	LA PUEBLA DE HÍJAR	T-115	1	8,07	222,10	3776,95	4,33	17,33	666,29	17,33	1185,64	8,07
157A	44202B50200022	502	00022	C - Labor o Labradío seco	LA PUEBLA DE HÍJAR	T-116	1	8,76	169,96	2897,72	5,61	22,45	509,87	22,45	1128,73	8,76
158A	44202B50200019	502	00019	E - Pastos	LA PUEBLA DE HÍJAR				60,71	1237,13			182,14			
163A	44202B50200030	502	00030	C - Labor o Labradío seco	LA PUEBLA DE HÍJAR				73,54	1387,57	330,95	1323,80	220,61	1323,80		
179A	44202B50200051	502	00051	C - Labor o Labradío seco	LA PUEBLA DE HÍJAR					0,00	37,62	150,46		150,46		
11B	44031B50300023	503	00023	C - Labor o Labradío seco	AZAILA	T.6	1	8,76	208,34	3865,22	239,83	959,32	625,03	959,32	1093,19	8,76
14B	44031B50310025	503	10025	C - Labor o Labradío seco	AZAILA	T.8	1	27,98	300,34	4104,72	7,14	28,56	901,12	28,56	3042,91	27,98
15B	44031B50300103	503	00103	C - Labor o Labradío seco	AZAILA				111,95	1568,99			335,85			
21B	44031B50300100	503	00100	C - LABOR -TIERRA ARABLE	AZAILA										438,01	
25B	44031B50330092	503	30092	C - Labor o Labradío seco	AZAILA					12,18						
26B	44031B50300112	503	00112	C - LABOR -TIERRA ARABLE	AZAILA	T.14	1	4,07	141,26	1997,65	115,11	460,46	423,79	460,46	983,92	4,07
27B	44031B50300091	503	00091	C - LABOR -TIERRA ARABLE	AZAILA	T.14	1	3,27	153,21	2485,75	1,03	4,12	459,63	4,12	969,62	3,27
30B	44031B50300089	503	00089	C - Labor o Labradío seco	AZAILA				186,01	3586,33	209,32	837,27	558,04	837,27	217,10	
31B	44031B50300088	503	00088	C - Labor o Labradío seco	AZAILA				21,40	235,71			64,21		854,67	

N DE FINCA	REFERENCIA CATASTRAL	POLÍGONO	PARCELA	CULTIVO	TÉRMINO MUNICIPAL	Número de apoyos de línea aérea LA-NA	Cantidad de apoyos de línea aérea LA-AC	Superficie de apoyos de Línea aérea (m2) LA-SA	Longitud de vuelo de Línea aérea (m) LA-LA	Superficie de vuelo de Línea aérea (m2) LA-SV	Caminos de acceso a apoyos longitud (m) LA-CL	Caminos de acceso a apoyos metros superficie (m2) LA-CS	Servidumbre de paso para vigilancia y conservación SP-VC	Caminos de acceso a apoyos (m2) CA-AP	Ocupación temporal (m2) OC-TE	Ocupación definitiva (m2) OC-DE
33B	44031B50305034	503	05034	C - Labor o Labradío seco	AZAILA				40,99	555,22			122,35			
34B	44031B50305027	503	05027	C - Labor o Labradío seco	AZAILA						56,34	225,35		225,35		
35B	44031B50305028	503	05028	C - Labor o Labradío seco	AZAILA				18,10	577,77			50,69			
40B	44031B50310077	503	10077	C - LABOR -TIERRA ARABLE	AZAILA				146,67	3253,99			440,10			
42B	44031B50300068	503	00068	C - Labor o Labradío seco	AZAILA				52,00	608,26			156,01			
43B	44031B50300113	503	00113	C - LABOR -TIERRA ARABLE	AZAILA	T.19	1	6,05	130,17	1481,98	116,26	465,05	390,51	465,05	1953,54	6,05
45B	44031B50300069	503	00069	C - LABOR -TIERRA ARABLE	AZAILA	T.20	1	7,34	175,11	2003,63	84,03	336,11	525,50	336,11	1953,54	7,34
35C	50243A03800077	038	00077	E - Pastos	SÁSTAGO	T-154; T-155; T-156	3	109,69	761,73	13369,62	503,04	2012,14	2285,20	2012,14	5860,63	109,69
36C	50243A02205016	022	05016	E - Pastos	SÁSTAGO				40,87	952,74			122,60			
38C	50243A02111039	021	11039	AR - Almendro regadío	SÁSTAGO	T-157; T-158; T-159	3	160,19	702,28	12629,13	124,87	499,47	2106,88	499,47	5860,63	160,19



	<p>AX.09717/081 REF.LAAT SE HIJAR-SE ESCATRON AP.87-133; AX.09735/081 LAT 132 ESCATRON T.133 AZAILA; AX.09735/082-AX.09717/082 REF.HIJAR-ESCATRON LAAT AZAILA-ESCATRON AP.133-SE ESCATRON</p>	<p>MARZO 2024</p>
---	---	-----------------------


## **6.- RELACIÓN DE ORGANISMOS PÚBLICOS AFECTADOS**

### AX.09735 081 LAT 132 ESCATRON T.133 AZAILA

- AYUNTAMIENTO DE AZAILA
- AYUNTAMIENTO DE LA PUEBLA DE HÍJAR
- INSTITUTO ARAGONÉS DE GESTIÓN AMBIENTAL (INAGA)
- I-DE REDES ELÉCTRICAS INTELIGENTES S.A.U
- MINISTERIO DE FOMENTO
- REE RED ELÉCTRICA DE ESPAÑA
- ADIF
- IBERDROLA

### AX.09717 081 REF.LAAT SE HIJAR SE ESCATRON AP.87 133

- FUERZAS ENERGÉTICAS DEL SUR DE EUROPA XIX. S.L.
- AYUNTAMIENTO DE LA PUEBLA DE HÍJAR
- AYUNTAMIENTO DE HÍJAR
- INSTITUTO ARAGONÉS DE GESTIÓN AMBIENTAL (INAGA)
- COMUNIDAD DE REGANTES DE LA PUEBLA DE HÍJAR
- COMUNIDAD DE REGANTES DE SAMPER DE CALANDA
- REE RED ELÉCTRICA DE ESPAÑA
- SERVICIO DE INFRAESTRUCTURAS, TRANSPORTES Y CARRETERAS DEL GOBIERNO DE ARAGÓN
- TELEFÓNICA
- ADIF


	AX.09717/081 REF.LAAT SE HIJAR-SE ESCATRON AP.87-133; AX.09735/081 LAT 132 ESCATRON T.133 AZAILA; AX.09735/082-AX.09717/082 REF.HIJAR- ESCATRON LAAT AZAILA-ESCATRON AP.133-SE ESCATRON	MARZO 2024
---	---	---------------

- ÁREA DE INFRAESTRUCTURAS, INFORMÁTICA Y NUEVAS TECNOLOGÍAS, VÍAS Y OBRAS - DIPUTACIÓN PROVINCIAL DE TERUEL
- FORESTALIA
- AYUNTAMIENTO DE SAMPER DE CALANDA
- CONFEDERACIÓN HIDROGRÁFICA DEL EBRO
- MINISTERIO DE TRANSPORTES, MOVILIDAD Y AGENDA URBANA
- AYUNTAMIENTO DE JATIEL
- FUERZAS ENERGÉTICAS DEL SUR DE EUROPA XIX. S.L.

AX.09735 082 AX.09717 082 REF.HIJAR ESCATRON LAAT  
AZAILA ESCATRON AP.133 SE ESCATRON

- INSTITUTO ARAGONÉS DE GESTIÓN AMBIENTAL (INAGA) -VÍAS PECUARIAS –
- TELEFÓNICA
- REE RED ELÉCTRICA DE ESPAÑA
- SERVICIO DE INFRAESTRUCTURAS, TRANSPORTES Y CARRETERAS, GOBIERNO DE ARAGÓN
- ENAGÁS
- CONFEDERACIÓN HIDROGRÁFICA DEL EBRO
- AYUNTAMIENTO DE SÁSTAGO
- AYUNTAMIENTO DE LA PUEBLA DE HÍJAR
- AYUNTAMIENTO DE ESCATRÓN

No se conoce ninguna otra posible afección sobre bienes, instalaciones, obras o servicios, centros o zonas dependientes de otras Administraciones Públicas, Organismos, Corporaciones o Departamentos del Gobierno de Aragón, que no sean las anteriormente señaladas.

	AX.09717/081 REF.LAAT SE HIJAR-SE ESCATRON AP.87-133; AX.09735/081 LAT 132 ESCATRON T.133 AZAILA; AX.09735/082-AX.09717/082 REF.HIJAR-ESCATRON LAAT AZAILA-ESCATRON AP.133-SE ESCATRON	MARZO 2024
---	--	---------------

## **7.- RELACIÓN MUTUOS ACUERDOS OBTENIDOS Y PARCELAS AFECTADAS QUE SE CONSIDERAN DE NECESARIA EXPROPIACIÓN**

Tras la gestión realizada con los titulares afectados por la instalación eléctrica para la obtención de mutuos acuerdos, y no obteniendo la totalidad de los mismos, se procede a detallar el resultado del proceso de avenencia:

Los proyectos referenciados afectan a un total de 293 fincas, de las cuales 65 pertenecen a organismos públicos y, por tanto, quedan excluidas de la gestión de mutuos acuerdos.

Del resto de fincas, existen mutuos acuerdos formalizados en el año 2021 respecto a 125 fincas, es decir, un 54,82 % de las fincas afectadas de titularidad privada.

No obstante, en el año 2024 se ha procedido a reajustar el cálculo de afecciones, lo que ha supuesto ligeras modificaciones respecto del cálculo inicial en 32 de las fincas que contaban con mutuo acuerdo y, además, este reajuste ha supuesto la afectación adicional a 20 fincas.

El resultado de todo ello motiva la presentación de esta memoria con el fin de solicitar Declaración de Utilidad Pública de 135 fincas en base al siguiente esquema de resultado:

<b>FINCAS PARTICULARES SIN MUTUO ACUERDO</b>	<b>83</b>
FINCAS DE RECIENTE AFECTACIÓN	20
FINCAS PARTICULARES CON MUTUO ACUERDO FIRMADO CON AUMENTO DE AFECTACIÓN	32
<b>TOTAL FINCAS DUP</b>	<b>135</b>

De conformidad con lo expuesto, se adjunta a continuación, de forma detallada, la relación de los bienes y derechos que son considerados de necesaria expropiación.

**8.- RBDA: RELACIÓN DE BIENES Y DERECHOS AFECTADOS QUE SE CONSIDERAN DE NECESARIA EXPROPIACIÓN**

N DE FINCA	REFERENCIA CATASTRAL	POLÍGONO	PARCELA	CULTIVO	TÉRMINO MUNICIPAL	Número de apoyos de línea aérea LA-NA	Cantidad de apoyos de línea aérea LA-AC	Superficie de apoyos de Línea aérea (m2) LA-SA	Longitud de vuelo de Línea aérea (m) LA-LA	Superficie de vuelo de Línea aérea (m2) LA-SV	Caminos de acceso a apoyos longitud (m) LA-CL	Caminos de acceso a apoyos metros superficie (m2) LA-CS	Servidumbre de paso para vigilancia y conservación SP-VC	Caminos de acceso a apoyos (m2) CA-AP	Ocupación temporal (m2) OC-TE	Ocupación definitiva (m2) OC-DE
181A-1B-1C	44202B50200070	502	00070	C - Labor o Labradío secoano	LA PUEBLA DE HÍJAR	T-133	1	76,21	201,08	2709,85	203,31	813,24	598,58	813,24	1953,54	76,21
3A	44128A03500190	035	00190	C - Labor o Labradío secoano	HÍJAR				72,79	1511,84			218,38			
7A	44128A03500184	035	00184	C - Labor o Labradío secoano	HÍJAR				36,72	430,59			110,16			
10A	44128A03500003	035	00003	C - Labor o Labradío secoano	HÍJAR	T-90	1	9,80	260,28	4313,66	162,47	649,89	780,85	649,89	1953,54	9,80
15A	44128A02800300	028	00300	C - Labor o Labradío secoano	HÍJAR				13,05	305,67			39,51			
16A	44128A02800290	028	00290	C - Labor o Labradío secoano	HÍJAR				330,14	4559,72	408,86	1635,45	989,75	1635,45	826,20	
18A	44128A02800277	028	00277	C - Labor o Labradío secoano	HÍJAR				96,21	1361,12			288,64			
19A	44217A02400137	024	00137	CR - Labor o labradío regadío	SAMPER DE CALANDA				16,62	210,46			49,85			
20A	44128A02800276	028	00276	CR - Labor o labradío regadío	HÍJAR				50,66	494,04	4,85	19,40	151,99	19,40	616,07	
22A	44217A02400141	024	00141	CR - Labor o labradío regadío	SAMPER DE CALANDA				0,00		12,36	49,44		49,44		
23A	44128A02800275	028	00275	CR - Labor o labradío regadío	HÍJAR	T-95	1	48,68	38,26	298,94	64,64	258,57	114,79	258,57	1192,44	48,68
24A	44217A02400249	024	00249	CR - Labor o labradío regadío	SAMPER DE CALANDA				2,82	42,96			8,60			
25A	44128A02800274	028	00274	CR - Labor o labradío regadío	HÍJAR				41,81	505,49			125,42			
27A	44217A02400148	024	00148	CR - Labor o labradío regadío	SAMPER DE CALANDA					95,86			1,74			
29A	44128A02600438	026	00438	RI - Arboles de ribera	HÍJAR				10,08	152,21			30,39			
30A	44128A02600509	026	00509	OR - Olivos regadío	HÍJAR				12,51	170,39			37,42			
37A	44128A02600415	026	00415	CR - Labor o labradío regadío	HÍJAR				23,29	504,42			69,87			
48A	44202B50700094	507	00094	C - Labor o Labradío secoano	LA PUEBLA DE HÍJAR				121,93	2047,81	120,60	482,39	365,80	482,39		

N DE FINCA	REFERENCIA CATASTRAL	POLÍGONO	PARCELA	CULTIVO	TÉRMINO MUNICIPAL	Número de apoyos de línea aérea LA-NA	Cantidad de apoyos de línea aérea LA-AC	Superficie de apoyos de Línea aérea (m2) LA-SA	Longitud de vuelo de Línea aérea (m) LA-LA	Superficie de vuelo de Línea aérea (m2) LA-SV	Caminos de acceso a apoyos longitud (m) LA-CI	Caminos de acceso a apoyos metros superficie (m2)	Servidumbre de paso para vigilancia y conservación SP-VC	Caminos de acceso a apoyos (m2) CA-AP	Ocupación temporal (m2) OC-TE	Ocupación definitiva (m2) OC-DE
49A	44202B50700047	507	00047	C - Labor o Labradío secoano	LA PUEBLA DE HÍJAR				45,29	695,70			135,87			
50A	44202B50700046	507	00046	C - Labor o Labradío secoano	LA PUEBLA DE HÍJAR	T-101	1	6,71	94,76	1265,47	8,28	33,11	284,50	33,11	1953,54	6,71
52A	44202B50700050	507	00050	E - Pastos	LA PUEBLA DE HÍJAR				41,86	346,11			125,58		576,19	
54A	44202B50700051	507	00051	C - Labor o Labradío secoano	LA PUEBLA DE HÍJAR	T-103	1	6,71	210,80	2166,54	119,83	479,32	632,40	479,32	1953,54	6,71
70A	44202A01500324	015	00324	CR - Labor o labradío regadío	LA PUEBLA DE HÍJAR						26,41	105,63		105,63		
75A	44202A01500837	015	00837	CR - Labor o labradío regadío	LA PUEBLA DE HÍJAR						16,31	65,22		65,22		
78A	44202A01500328	015	00328	OR - Olivos regadío	LA PUEBLA DE HÍJAR						27,03	108,12		108,12		
88A	44202A01500451	015	00451	CR - Labor o labradío regadío	LA PUEBLA DE HÍJAR				22,49	428,61			67,47			
90A	44202A01500454	015	00454	CR - Labor o labradío regadío	LA PUEBLA DE HÍJAR					157,75			0,93			
91A	44202A01500455	015	00455	CR - Labor o labradío regadío	LA PUEBLA DE HÍJAR				13,28	217,73			38,94			
97A	44202A00200191	002	00191	E - Pastos	LA PUEBLA DE HÍJAR	T-107	1	7,34	54,88	587,38	61,34	245,37	164,64	245,37	1953,54	7,34
103A	44202A00200212	002	00212	CR - Labor o labradío regadío	LA PUEBLA DE HÍJAR				38,04	664,88			114,11			
106A	44202A00200043	002	00043	CR - Labor o labradío regadío	LA PUEBLA DE HÍJAR	T-108	1	9,80	100,68	1081,81	136,47	545,88	293,88	545,88	1953,54	9,80
107A	44202A00200041	002	00041	CR - Labor o labradío regadío	LA PUEBLA DE HÍJAR					0,00	41,15	164,60		164,60		
111A	44202A00200262	002	00262	CR - Labor o labradío regadío	LA PUEBLA DE HÍJAR				80,64	1111,11			241,93			
115A	44202A00200265	002	00265	CR - Labor o labradío regadío	LA PUEBLA DE HÍJAR				34,18	545,48			102,55			
117A	44202A00200261	002	00261	I - Improductivo	LA PUEBLA DE HÍJAR				11,47	172,87			34,42			
120A	44202A01900157	019	00157	E - Pastos	LA PUEBLA DE HÍJAR				9,15	119,52			27,44			
123A	44202A01900016	019	00016	CR - Labor o labradío regadío	LA PUEBLA DE HÍJAR					0,00	43,05	172,22	0,00	172,22		
125A	44202A01900015	019	00015	E - Pastos	LA PUEBLA DE HÍJAR	T-109	1	8,07	69,65	711,01	176,97	707,87	206,42	707,87	1953,54	8,07
136A	44202A02000173	020	00173	RI - Arboles de ribera	LA PUEBLA DE HÍJAR						60,05	240,20		240,20		

N DE FINCA	REFERENCIA CATASTRAL	POLÍGONO	PARCELA	CULTIVO	TÉRMINO MUNICIPAL	Número de apoyos de línea aérea LA-NA	Cantidad de apoyos de línea aérea LA-AC	Superficie de apoyos de Línea aérea (m2) LA-SA	Longitud de vuelo de Línea aérea (m) LA-LA	Superficie de vuelo de Línea aérea (m2) LA-SV	Caminos de acceso a apoyos longitud (m) LA-CI	Caminos de acceso a apoyos metros superficie (m2)	Servidumbre de paso para vigilancia y conservación SP-VC	Caminos de acceso a apoyos (m2) CA-AP	Ocupación temporal (m2) OC-TE	Ocupación definitiva (m2) OC-DE
142A	44202A02000164	020	00164	CR - Labor o labradío regadío	LA PUEBLA DE HÍJAR					0,00	114,54	458,18		458,18		
146A	44202A02000035	020	00035	RI - Arboles de ribera	LA PUEBLA DE HÍJAR	T-113	1	8,76	400,28	8054,19	358,77	1435,08	1200,85	1435,08	1953,54	8,76
150A	44202B50100054	501	00054	AM - ALMENDROS	LA PUEBLA DE HÍJAR	T-114	1	8,07	73,58	919,27	4,36	17,45	220,74	17,45	1953,54	8,07
155A	44202B50200172	502	00172	C - LABOR - TIERRA ARABLE	LA PUEBLA DE HÍJAR				10,89	241,95	9,93	39,74	32,67	39,74		
159A	44202B50200017	502	00017	E - Pastos	LA PUEBLA DE HÍJAR				111,33	2476,41			334,00			
160A	44202B50200014	502	00014	MB - Monte bajo	LA PUEBLA DE HÍJAR				25,04	289,22			75,13			
162A	44202B50200029	502	00029	C - Labor o Labradío seco	LA PUEBLA DE HÍJAR	T-117	1	9,80	278,79	5543,02	224,12	896,48	836,36	896,48	1953,54	9,80
164A	44202B50200031	502	00031	E - Pastos	LA PUEBLA DE HÍJAR					0,00	74,15	296,61		296,61		
166A	44135B50200034	502	00034	E - Pastos	JATIEL	T-118	1	8,07	91,43	1148,49	59,55	238,19	274,26	238,19	1953,54	8,07
167A	44135B50200015	502	00015	C - Labor o Labradío seco	JATIEL				102,47	2286,91			307,54			
168A	44135B50200016	502	00016	C - Labor o Labradío seco	JATIEL	T-119	1	9,80	250,29	4464,39	74,84	299,35	750,88	299,35	1953,54	9,80
175A	44202B50200053	502	00053	C - Labor o Labradío seco	LA PUEBLA DE HÍJAR				129,03	2489,75	271,58	1086,31	387,10	1086,31	198,96	
177A	44202B50200054	502	00054	C - Labor o Labradío seco	LA PUEBLA DE HÍJAR					0,00	13,68	54,71		54,71		
178A	44202B50200073	502	00073	E - Pastos	LA PUEBLA DE HÍJAR	T-121	1	8,76	56,11	631,63	29,86	119,43	168,32	119,43	1754,59	8,76
2B	44202B50200074	502	00074	C - Labor o Labradío seco	LA PUEBLA DE HÍJAR	T.1	1	6,71	85,13	855,73	81,68	326,71	255,39	326,71	1153,86	6,71
3B	44202B50200087	502	00087	C - Labor o Labradío seco	LA PUEBLA DE HÍJAR	T.2	1	7,34	291,47	3769,28	347,10	1388,38	874,41	1388,38	1953,54	7,34
4B	44202B50200069	502	00069	E - ERIAL A PASTOS	LA PUEBLA DE HÍJAR						4,88	19,52		19,52		
6B	44202B50200075	502	00075	C - Labor o Labradío seco	LA PUEBLA DE HÍJAR	T.3	1	7,34	368,53	5740,21	152,35	609,40	1105,59	609,40	1953,54	7,34
7B	44202B50200081	502	00081	I - Improductivo	LA PUEBLA DE HÍJAR				21,67	316,39			65,02			
8B	44202B50205001	502	05001	C - Labor o Labradío seco	LA PUEBLA DE HÍJAR	T.4; T.5	2	16,83	403,71	6385,69	366,48	1465,92	1211,14	1465,92	3199,74	16,83
9B	44202B50200082	502	00082	C - Labor o Labradío seco	LA PUEBLA DE HÍJAR					106,69					707,35	


N DE FINCA	REFERENCIA CATASTRAL	POLÍGONO	PARCELA	CULTIVO	TÉRMINO MUNICIPAL	Número de apoyos de línea aérea LA-NA	Cantidad de apoyos de línea aérea LA-AC	Superficie de apoyos de Línea aérea (m2) LA-SA	Longitud de vuelo de Línea aérea (m) LA-LA	Superficie de vuelo de Línea aérea (m2) LA-SV	Caminos de acceso a apoyos longitud (m) LA-CI	Caminos de acceso a apoyos metros superficie (m2)	Servidumbre de paso para vigilancia y conservación SP-VC	Caminos de acceso a apoyos (m2) CA-AP	Ocupación temporal (m2) OC-TE	Ocupación definitiva (m2) OC-DE
10B	44031B50300022	503	00022	C - Labor o Labradío secoano	AZAILA				342,40	6797,34			1027,21		860,35	
12B	44031B50300024	503	00024	C - Labor o Labradío secoano	AZAILA	T.7	1	8,07	147,06	2459,70	20,21	80,83	441,17	80,83	864,17	8,07
22B	44031B50300093	503	00093	C - Labor o Labradío secoano	AZAILA				268,79	3848,47	485,67	1942,68	806,32	1942,68	1750,72	
23B	44031B50310092	503	10092	C - Labor o Labradío secoano	AZAILA	T.12	1	7,34	223,01	3524,58	9,84	39,36	669,02	39,36	1224,53	7,34
24B	44031B50320092	503	20092	C - Labor o Labradío secoano	AZAILA	T.13	1	8,07	221,69	3001,39	159,32	637,27	665,06	637,27	1953,54	8,07
29B	44031B50300090	503	00090	C - Labor o Labradío secoano	AZAILA	T.15	1	8,76	321,23	5461,59	223,38	893,52	963,70	893,52	1953,54	8,76
32B	44031B50305033	503	05033	C - Labor o Labradío secoano	AZAILA	T.16; T.17	2	15,41	472,03	7312,88	52,01	208,04	1420,29	208,04	2835,32	15,41
37B	44031B50305024	503	05024	E - Pastos	AZAILA				1,94	276,59			11,46			
38B	44031B50305023	503	05023	C - Labor o Labradío secoano	AZAILA	T.18	1	7,34	221,19	3073,44	78,51	314,05	657,94	314,05	1953,54	7,34
47B	44031B50400013	504	00013	C - LABOR - TIERRA ARABLE	AZAILA								0,00		491,25	
48B	44031A01200132	012	00132	C - Labor o Labradío secoano	AZAILA	T.21; T.22; T.23	3	32,19	263,55	2356,16	336,83	1347,32	790,66	1347,32	3520,96	32,19
51B	44031A01200131	012	00131	E - BALDÍO	AZAILA						60,87	243,49	0,00	243,49		
2C	44202B50200069	502	00069	E - ERIAL A PASTOS	LA PUEBLA DE HÍJAR				14,40	313,10	16,77	67,09	43,19	67,09		
5C	44202B50300009	503	00009	C - Labor o Labradío secoano	LA PUEBLA DE HÍJAR	T-134; T-135	2	80,06	463,40	8629,13	619,61	2478,45	1390,21	2478,45	3907,08	80,06
6C	44202B50300007	503	00007	C - Labor o Labradío secoano	LA PUEBLA DE HÍJAR	T-136; T-137; T-138; T-139	4	196,58	1130,14	20932,47	1039,13	4156,53	3390,40	4156,53	7814,17	196,58
7C	44202B50300004	503	00004	C - LABOR - TIERRA ARABLE	LA PUEBLA DE HÍJAR	T-140; T-141	2	69,00	498,91	9758,24	1445,91	5783,64	1496,74	5783,64	3907,08	69,00
8C	50243A02000024	020	00024	C - Labor o Labradío secoano	SÁSTAGO				68,19	1867,53			204,57			
12C	50243A02011025	020	11025	C - Labor o Labradío secoano	SÁSTAGO	T-142	1	42,12	207,15	5063,58	228,64	914,58	621,47	914,58	1953,54	42,12
17C	50243A02005026	020	05026	C - Labor o Labradío secoano	SÁSTAGO				3,30	178,23			9,91			
22C	50243A03800006	038	00006	CR - Labor o labradío regadío	SÁSTAGO				51,37	1977,16			154,10			
23C	50243A03800007	038	00007	CR - Labor o labradío regadío	SÁSTAGO				54,36	2549,74			163,08			

N DE FINCA	REFERENCIA CATASTRAL	POLÍGONO	PARCELA	CULTIVO	TÉRMINO MUNICIPAL	Número de apoyos de línea aérea LA-NA	Cantidad de apoyos de línea aérea LA-AC	Superficie de apoyos de Línea aérea (m2) LA-SA	Longitud de vuelo de Línea aérea (m) LA-LA	Superficie de vuelo de Línea aérea (m2) LA-SV	Caminos de acceso a apoyos longitud (m) LA-CL	Caminos de acceso a apoyos metros superficie (m2)	Servidumbre de paso para vigilancia y conservación SP-VC	Caminos de acceso a apoyos (m2) CA-AP	Ocupación temporal (m2) OC-TE	Ocupación definitiva (m2) OC-DE
24C	50243A03800009	038	00009	CR - Labor o labradío regadío	SÁSTAGO				88,64	3785,09			265,93			
26C	50243A03800008	038	00008	CR - Labor o labradío regadío	SÁSTAGO				21,89	636,25			65,66			
27C	50243A03800010	038	00010	CR - Labor o labradío regadío	SÁSTAGO				41,13	1285,31			123,40			
29C	50243A03800075	038	00075	CR - Labor o labradío regadío	SÁSTAGO	T-148	1	60,53	303,60	6399,89	37,39	149,57	911,52	149,57	1953,54	60,53
182A	44128A03000080	030	00080	C - Labor o Labradío secoano	HÍJAR				49,84	456,58			149,49			
184A	44128A03500155	035	00155	E - PASTIZAL	HÍJAR				3,28	66,24			9,86			
185A	44128A03500133	035	00133	C - Labor o Labradío secoano	HÍJAR				97,12	1598,16			291,37			
186A	44128A03500136	035	00136	C - Labor o Labradío secoano	HÍJAR				81,47	1151,54			244,42			
188A	44128A03500140	035	00140	C - Labor o Labradío secoano	HÍJAR				1,08	27,49			4,12		127,77	
189A	44128A03500139	035	00139	C - Labor o Labradío secoano	HÍJAR	T-86	1	34,34	46,56	220,76	36,99	147,96	138,79	147,96	1473,95	34,34
190A	44128A03500138	035	00138	C - Labor o Labradío secoano	HÍJAR				73,15	355,63			219,47		361,67	
191A	44128A03500130	035	00130	C - Labor o Labradío secoano	HÍJAR				75,37	957,62			226,10			
192A	44128A03500223	035	00223	E - Pastos	HÍJAR				36,81	305,65			110,44			
193A	44128A03500132	035	00132	C - Labor o Labradío secoano	HÍJAR				0,00	14,64			0,00			
194A	44128A03500135	035	00135	E - Pastos	HÍJAR				0,00	71,01			0,00			
195A	44128A03500191	035	00191	C - Labor o Labradío secoano	HÍJAR	T-87	1	34,34	364,05	4636,72	73,98	295,93	1088,24	295,93	1963,40	34,34
196A	44128A03500226	035	00226	C - Labor o Labradío secoano	HÍJAR	T-88	1	6,71	133,70	1345,03	37,48	149,93	401,06	149,93	1963,40	6,71
47C	002300300YL27E	0023	003	Urbano - Suelo sin edif.	ESCATRÓN				0,00		302,09	1208,35		1208,35		
48C	002300200YL27E	0023	002	Urbano - Suelo sin edif.	ESCATRÓN				0,00		245,54	982,16		982,16		
49C	002300100YL27E	0023	001	Urbano - Suelo sin edif.	ESCATRÓN	T-169; T-171; T-172	3	116,82	108,00	646,95	176,04	704,14	322,72	704,14	3136,48	116,82
50C	3053901YL2735S	3053	901	Características especiales - RDL 1/04 8.2.a	ESCATRÓN				33,56	293,03	476,33	1905,34	100,69	1905,34	1163,15	



N DE FINCA	REFERENCIA CATASTRAL	POLÍGONO	PARCELA	CULTIVO	TÉRMINO MUNICIPAL	Número de apoyos de línea aérea LA-NA	Cantidad de apoyos de línea aérea LA-AC	Superficie de apoyos de Línea aérea (m2) LA-SA	Longitud de vuelo de Línea aérea (m) LA-LA	Superficie de vuelo de Línea aérea (m2) LA-SV	Caminos de acceso a apoyos longitud (m) LA-CL	Caminos de acceso a apoyos metros superficie (m2)	Servidumbre de paso para vigilancia y conservación SP-VC	Caminos de acceso a apoyos (m2) CA-AP	Ocupación temporal (m2) OC-TE	Ocupación definitiva (m2) OC-DE
51C	002300500YL27E	0023	005	Urbano - Suelo sin edif.	ESCATRÓN				0,00		355,89	1423,55		1423,55		
1A	44128A03500175	035	00175	C - Labor o Labradío secoano	HÍJAR				77,57	550,76			232,69			
5A	44128A03500189	035	00189	C - LABOR - TIERRA ARABLE	HÍJAR				0,00	10,71	36,37	145,49	0,05	145,49		
9A	44128A03500002	035	00002	C - Labor o Labradío secoano	HÍJAR	T-89	1	34,34	237,98	3283,72	86,06	344,25	713,89	344,25	1953,54	34,34
105A	44202A00200049	002	00049	CR - Labor o labradío regadío	LA PUEBLA DE HÍJAR					313,56			8,20			
110A	44202A00200029	002	00029	CR - Labor o labradío regadío	LA PUEBLA DE HÍJAR				12,40	159,53			37,20			
128A	44202A02100101	021	00101	CR - Labor o labradío regadío	LA PUEBLA DE HÍJAR	T-110	1	8,07	64,01	577,76	41,27	165,10	192,02	165,10	1953,54	8,07
144A	44202A02000143	020	00143	CR - Labor o labradío regadío	LA PUEBLA DE HÍJAR				84,94	1488,99			254,82		578,31	
147A	44202A02000038	020	00038	CR - Labor o labradío regadío	LA PUEBLA DE HÍJAR				192,97	4139,56			578,92			
153A	44202B50200006	502	00006	C - Labor o Labradío secoano	LA PUEBLA DE HÍJAR				158,29	2878,06	148,89	595,55	474,87	595,55	767,90	
156A	44202B50200021	502	00021	C - Labor o Labradío secoano	LA PUEBLA DE HÍJAR				146,67	2424,37	152,49	609,98	440,01	609,98	824,81	
170A	44202B50200040	502	00040	C - Labor o Labradío secoano	LA PUEBLA DE HÍJAR				44,62	1058,02			133,85			
172A	44202B50200044	502	00044	E - Pastos	LA PUEBLA DE HÍJAR				165,16	3541,35			492,24			
173A	44202B50200045	502	00045	C - Labor o Labradío secoano	LA PUEBLA DE HÍJAR	T-120	1	9,80	229,45	4864,65	249,15	996,62	691,58	996,62	1953,54	9,80
174A	44202B50200052	502	00052	C - Labor o Labradío secoano	LA PUEBLA DE HÍJAR				98,55	2680,34			295,66			
176A	44202B50200072	502	00072	C - Labor o Labradío secoano	LA PUEBLA DE HÍJAR				153,52	2416,34			460,92			
180A	44202B50200071	502	00071	C - Labor o Labradío secoano	LA PUEBLA DE HÍJAR	T-122; T-123; T-124	3	67,39	548,11	5736,11	929,18	3716,71	1643,97	3716,71	5860,63	67,39
16B	44031B50300111	503	00111	C - LABOR - TIERRA ARABLE	AZAILA				139,88	2199,51			419,63			
18B	44031B50300116	503	00116	C - Labor o Labradío secoano	AZAILA	T.9	1	7,34	137,06	1801,84	7,30	29,21	411,19	29,21	1953,54	7,34
19B	44031B50300102	503	00102	C - Labor o Labradío secoano	AZAILA	T.10	1	0,03	147,57	2124,98			442,72		899,14	0,03
20B	44031B50300101	503	00101	C - Labor o Labradío secoano	AZAILA	T.10; T.11	2	14,65	276,41	3810,93	247,94	991,76	829,28	991,76	1548,23	14,65

N DE FINCA	REFERENCIA CATASTRAL	POLÍGONO	PARCELA	CULTIVO	TÉRMINO MUNICIPAL	Número de apoyos de línea aérea LA-NA	Cantidad de apoyos de línea aérea LA-AC	Superficie de apoyos de Línea aérea (m2) LA-SA	Longitud de vuelo de Línea aérea (m) LA-LA	Superficie de vuelo de Línea aérea (m2) LA-SV	Caminos de acceso a apoyos longitud (m) LA-CI	Caminos de acceso a apoyos metros superficie (m2)	Servidumbre de paso para vigilancia y conservación SP-VC	Caminos de acceso a apoyos (m2) CA-AP	Ocupación temporal (m2) OC-TE	Ocupación definitiva (m2) OC-DE
49B	44031B50400012	504	00012	C - Labor o Labradío secoano	AZAILA	T.23; T.24	2	57,90	73,38	952,62	58,48	233,94	220,13	233,94	3187,72	57,90
9C	50243A02022003	020	22003	C - Labor o Labradío secoano	SÁSTAGO				22,24	578,86			66,73			
11C	50243A02025003	020	25003	C - Labor o Labradío secoano	SÁSTAGO				9,44	295,51			28,32			
13C	50243A02021003	020	21003	C - Labor o Labradío secoano	SÁSTAGO				16,92	523,44	14,75	58,99	50,74	58,99		
14C	50243A02020003	020	20003	C - Labor o Labradío secoano	SÁSTAGO				20,05	434,69			60,15			
15C	50243A02005047	020	05047	C - Labor o Labradío secoano	SÁSTAGO	T-143; T-144; T-145; T-146	4	139,78	792,71	12880,90	1219,44	4877,75	2378,12	4877,75	7814,17	139,78
19C	50243A02005044	020	05044	CR - Labor o labradío regadío	SÁSTAGO				31,65	1178,40			94,96			
21C	50243A03800005	038	00005	CR - Labor o labradío regadío	SÁSTAGO					233,61						
33C	50243A03800074	038	00074	E - Pastos	SÁSTAGO	T-149; T-150; T-151; T-152; T-153	5	244,29	1149,81	19947,12	865,82	3463,28	3449,42	3463,28	9767,71	244,29
40C	50243A02205014	022	05014	AR - Almendro regadío	SÁSTAGO	T-160; T-161; T-162; T-163; T-164; T-165; T-166; T-167; T-168; T-170	10	794,71	1958,77	43893,22	3343,79	13375,16	5864,57	13375,16	28403,66	794,71
42C	50243A02205018	022	05018	CR - Labor o labradío regadío	SÁSTAGO				22,18	483,81			66,53			
45C	50101A51205553	512	05553	MT - Matorral	ESCATRÓN				38,10	448,13			115,53		87,68	

	<b>AX.09717/081 REF.LAAT SE HIJAR-SE ESCATRON AP.87-133; AX.09735/081 LAT 132 ESCATRON T.133 AZAILA; AX.09735/082-AX.09717/082 REF.HIJAR-ESCATRON LAAT AZAILA-ESCATRON AP.133-SE ESCATRON</b>	<b>MARZO 2024</b>
---	---	-------------------

## 9.- VALORACIÓN ECONÓMICA

Para la gestión de los mutuos acuerdos con los propietarios de fincas afectadas por los proyectos de reforma de las LAAT 132 kV S.E.T. “HIJAR” S.E.T. “ESCATRÓN” ENTRE SUS APOYOS N°87 Y N°133, LAAT 132 kV S.E.T. “ESCATRÓN”– S.E.T. “AZAILA” ENTRE EL APOYO N°133 Y S.E.T. AZAILA, LAAT 132 kV S.E.T. “HIJAR”– S.E.T. “ESCATRÓN” Y LÍNEA AÉREA DE ALTA TENSIÓN 132 kV S.E.T. “AZAILA”– S.E.T. “ESCATRÓN” ENTRE SUS APOYOS N°133 Y S.E.T. “ESCATRÓN” fue realizado un informe de valoración por un técnico competente en ingeniería agraria y del medio rural de conformidad con la legislación aplicable para la obtención del valor de Finca Rústica, en concreto, Real Decreto Legislativo 7/ 2015 de 30 Octubre por el que se aprueba el Texto Refundido de la Ley del Suelo y Rehabilitación Urbana, y el Real Decreto 1492/ 2011 de 24 de Octubre por el que se aprueba el Reglamento de Valoraciones del suelo.


El resultado de dicho informe, en base al cual se gestionaron los mutuos acuerdos con los particulares, es el que se expone a continuación:

### Determinación del precio unitario:

CULTIVO	RENDIMIENTO (€/ha)	VALOR CAPITALIZACIÓN	LOCALIZACIÓN	VALOR FINAL (€/ ha)	VALOR FINAL (€/ m <sup>2</sup> )
Labor seco	114,52	7.157,5	2,05	14.672,88	<b>1,47</b>
Labor regadío	270,05	16.878,13	2,05	34.600,17	<b>3,46</b>
Pasto Permanente	81,24	5.077,5	2,05	10.408,88	<b>1,04</b>
Almendra seco	599,63	34.476,88	2,05	76.827,60	<b>7,68</b>
Frutales regadío	678,56	42.410	2,05	86.940,50	<b>8,69</b>

### Diferentes valoraciones en función de la afección y el tipo de uso del suelo:

CONCEPTO	COEFICIENTE APLICACION	VALOR INICIAL (€/ m <sup>2</sup> )	VALOR FINAL (€/ m <sup>2</sup> )
Valor del suelo (Secano)		1,47	
Superficie de servidumbre de vuelo	30 %	1,47	<b>0,44</b>
Superficie servidumbre de acceso y paso	50 %	1,47	<b>0,73</b>
Ocupación temporal	10 %	1,47	<b>0,15</b>

	<b>AX.09717/081 REF.LAAT SE HIJAR-SE ESCATRON AP.87-133; AX.09735/081 LAT 132 ESCATRON T.133 AZAILA; AX.09735/082-AX.09717/082 REF.HIJAR-ESCATRON LAAT AZAILA-ESCATRON AP.133-SE ESCATRON</b>	<b>MARZO 2024</b>

CONCEPTO	COEFICIENTE APLICACION	VALOR INICIAL (€/ m <sup>2</sup> )	VALOR FINAL (€/ m <sup>2</sup> )
Valor del suelo (Regadío)		3,46	
Superficie de servidumbre de vuelo	30 %	3,46	<b>1,04</b>
Superficie servidumbre de acceso y paso	50 %	3,46	<b>1,73</b>
Ocupación temporal	10 %	3,46	<b>0,35</b>

CONCEPTO	COEFICIENTE APLICACION	VALOR INICIAL (€/ m <sup>2</sup> )	VALOR FINAL (€/ m <sup>2</sup> )
Valor del suelo (Pasto Permanente)		1,04	
Superficie de servidumbre de vuelo	30 %	1,04	<b>0,31</b>
Superficie servidumbre de acceso y paso	50 %	1,04	<b>0,52</b>
Ocupación temporal	10 %	1,04	<b>0,10</b>

CONCEPTO	COEFICIENTE APLICACION	VALOR INICIAL (€/ m <sup>2</sup> )	VALOR FINAL (€/ m <sup>2</sup> )
Valor del suelo (Almendro seco)		7,68	
Superficie de servidumbre de vuelo	30 %	7,68	<b>2,30</b>
Superficie servidumbre de acceso y paso	50 %	7,68	<b>3,84</b>
Ocupación temporal	10 %	7,68	<b>0,77</b>

CONCEPTO	COEFICIENTE APLICACION	VALOR INICIAL (€/ m <sup>2</sup> )	VALOR FINAL (€/ m <sup>2</sup> )
Valor del suelo (Frutal regadío)		8,69	
Superficie de servidumbre de vuelo	30 %	8,69	<b>2,61</b>
Superficie servidumbre de acceso y paso	50 %	8,69	<b>4,35</b>
Ocupación temporal	10 %	8,69	<b>0,87</b>

Valores todos ellos que deberán ser objeto de actualización una vez fijada la fecha de inicio del expediente expropiatorio.

## 10.- PLANOS PARCELARIOS

Se adjuntan planos individualizados de las parcelas afectadas que motivan dicha solicitud de Declaración de Utilidad Pública.