

MEMORIA ANUAL DE USO PÚBLICO 2023 RESERVA NATURAL DIRIGIDA LAGUNA DE GALLOCANTA



Marzo 2024

Técnicos: Fernando Esteban Ríos (SARGA - Área Red Natural de Aragón)
Belén Leránóz Istúriz (Gobierno de Aragón – Sección Espacios Naturales)

ÍNDICE

1- INTRODUCCIÓN	1
2- OBJETIVO	1
3- RECURSOS HUMANOS Y EQUIPAMIENTOS	1
3.1- Recursos humanos	1
3.2- Equipamientos	2
4- ACTUACIONES DE USO PÚBLICO EN LA LAGUNA DE GALLOCANTA	3
4.1- Actuaciones de interpretación	3
4.2- Actuaciones de educación y formación ambiental.....	3
4.3- Actuaciones de información y comunicación.....	4
4.4- Actuaciones de investigación para el uso público	9
4.5- Actuaciones de mantenimiento y adecuación de equipamientos.....	20
4.6- Actuaciones de seguridad.....	22
5- EVALUACIÓN Y SEGUIMIENTO.....	23

1. INTRODUCCIÓN.

La Reserva Natural Dirigida de Laguna de Gallocanta, declarada por la Ley 11/2006, de 30 de noviembre, del Gobierno de Aragón, constituye uno de los ecosistemas húmedos más importantes de la Península Ibérica y presenta unas condiciones extremadamente singulares, que le otorgan una elevada riqueza biológica. La importancia de las comunidades biológicas que alberga han sido reconocidas tanto nacional como internacionalmente, estando la laguna incluida en la Lista de Humedales de Importancia Internacional RAMSAR.

La especie más conocida de la laguna es la grulla, que la utiliza como dormitorio durante su paso y estancia en España desde octubre a marzo. Grandes y ruidosos bandos se concentran al caer la noche, provenientes de sus áreas de alimentación en los campos cerealistas del entorno, y en momentos claves de los pasos migratorios se han superado los 50.000 ejemplares al día. Pero en la laguna, sobre todo cuando tiene agua abundante, se dan cita a lo largo del año muchas otras especies de aves vinculadas al medio acuático: se han citado más de 220 especies distintas de aves.

2. OBJETIVO.

El objetivo de la presente memoria es recopilar la información más relevante generada durante el año 2023 en el área de uso público de la Reserva Natural Dirigida de la Laguna de Gallocanta, de tal manera que se realice una síntesis y análisis de las actuaciones realizadas y el cumplimiento de la planificación y modelo de uso público planteado para el espacio en los correspondientes planes de gestión (PRUG, Plan de Uso Público, Plan de Seguimiento Ecológico).

A lo largo de la memoria se desglosan las actuaciones realizadas, relacionadas con los objetivos recogidos en el Plan de Uso Público, basado en el borrador del Plan Rector de Uso y Gestión de la Reserva Natural de la Laguna de Gallocanta. El Plan de Uso Público de la Reserva Natural Dirigida de la Laguna de Gallocanta (2019 – 2028), se revisa a medida que se produce algún cambio significativo, lo cual se refleja en sucesivas versiones de un mismo plan, siendo la actual la versión nº 2.

A cada actuación se le asigna el código correspondiente del Plan de Uso Público. Algunas de las actuaciones no tienen código porque no se corresponden exactamente con ninguna de las actuaciones del Plan de de Uso público, pero en cualquier caso, sí está justificada su ejecución por responder a la consecución de alguno de sus objetivos marcados en el plan.

3. RECURSOS HUMANOS Y EQUIPAMIENTOS.

3.1.- Recursos humanos.

Durante el año 2023, el número de personas implicadas en el área de gestión del uso público ascendieron a 16 personas, constituidas por la Dirección del Espacio Natural Protegido, el Jefe de Unidad de Conservación del Medio Natural, la Jefa de Sección de Espacios Naturales, 1 Técnico de la Sección de Espacios Naturales, 3 APN, 1 Técnico de Uso Público SARGA, Representante de la coordinación de Centros de Interpretación SARGA, 3 informadores – educadores ambientales SARGA, 3 peones de la reserva natural SARGA y 1 capataz SARGA. La dedicación de todo el personal, excepto los informadores – educadores ambientales y los peones de la reserva natural, es parcial en este espacio natural protegido.

3.2.- Equipamientos.

En cuanto a los **equipamientos**, durante 2023, se han realizado actuaciones de mejora y mantenimiento de la red de equipamientos ya ofertados. A continuación se listan las infraestructuras ofertadas por la reserva natural:

<i>Clase</i>	<i>Nombre</i>	<i>Características</i>
Centro de Información	Centro de Interpretación de la Reserva Natural Dirigida de La Laguna de Gallocanta	Carretera entre Tornos y Bello. Telf. 978 73 40 31 (consultar días de apertura en www.rednaturaldearagon.com) Dos plantas expositivas, sala de audiovisuales en edificio anexo, servicios, mirador-observatorio, aparcamiento accesible. Parte del centro es accesible a todas las personas
Área recreativa	Ermita del Buen Acuerdo	Gallocanta. Barbacoas, mesas, aparcamiento.
	Fuente Sancho	Gallocanta. Mesas, fuente, aparcamiento.
	Fuente de Los Haces	Berrueco. Barbacoas, mesas, fuente, aparcamiento.
	Bello (en sendero PR-Z 33)	Bello. Columpios, mesas.
Aparcamiento principal	Centro de Interpretación	Bello
	Ermita del Buen Acuerdo	Gallocanta
Aparcamiento secundario	Observatorio Los Aguanares	Gallocanta
	Observatorio Los Ojos	Gallocanta
	Observatorio Gallocanta	Gallocanta
	Torre-observatorio La Reguera	Las Cuerlas
	Torre-observatorio El Cañizar	Tornos
	Área recreativa Fuente Sancho	Gallocanta
	Área recreativa Fuente Los Haces	Berrueco
	Centro y Observatorio Gallocanta	Gallocanta
Sendero	PR-Z 33 Sendero la Laguna de Gallocanta y Los Lagunazos	Circular, longitud. 30,6 km, observatorios, miradores, aparcamientos.
Mirador	Ermita del Buen Acuerdo	Gallocanta. Aparcamiento accesible El mirador es accesible a todas las personas
	Centro de Interpretación	Bello. Aparcamiento.
Observatorio fauna	La Ermita	Gallocanta.
	Los Ojos	Gallocanta. Aparcamiento

	<i>Los Aguanares</i>	<i>Gallocanta. Aparcamiento.</i>
	<i>Gallocanta</i>	<i>Gallocanta. Aparcamiento accesible. El observatorio es accesible a todas las personas.</i>
	<i>La Reguera</i>	<i>Las Cuerlas. Torre, aparcamiento.</i>
	<i>El Cañizar</i>	<i>Tornos. Torre, aparcamiento</i>
Hide	<i>Centro de Interpretación</i>	<i>Bello (3)</i>
	<i>Gallocanta</i>	<i>Gallocanta (1)</i>
	<i>Berrueco</i>	<i>Berrueco (2)</i>

Tabla 1. Infraestructuras y equipamientos de la Reserva Natural de la Laguna de Gallocanta.

4. ACTUACIONES DE USO PÚBLICO EN LA LAGUNA DE GALLOCANTA.

Todas las actuaciones de uso público están relacionadas con alguno de los programas establecidos en el Plan de Uso Público de la Reserva Natural de la Laguna de Gallocanta, que a su vez responden a los objetivos específicos y directrices marcados en dicho Plan.

4.1.- Actuaciones de interpretación.

Programa de interpretación.

Objetivo específico: Mejorar y aumentar la calidad de interpretación de la Reserva Natural Dirigida, entre todos los agentes sociales involucrados en el territorio.

Actuación 1.2.- Desarrollo de visitas guiadas para grupos a través del centro de interpretación de la Reserva natural.

Desde el centro de interpretación se realizaron, de nuevo, las visitas guiadas por el entorno de la Laguna de Gallocanta “De ruta con las Grullas” durante la estancia de las grullas. La salida se efectuaba desde el centro de interpretación y se necesitaba vehículo propio. Además se realizaron paseos interpretativos por el entorno de la Laguna, fuera del periodo de estancia de las grullas.

4.2.- Actuaciones de educación y formación ambiental.

Programa de educación y formación ambiental.

Objetivo específico: Impulsar valores y actitudes favorables a la conservación del espacio e implicar a los colectivos destinatarios, a través de experiencias educativas sobre el terreno.

Actuación 2.1.- Desarrollo de un programa educativo específico para los centros escolares del área de influencia socioeconómica de la Reserva Natural.

El **programa educativo** tiene como destinatario fundamental a la población escolar de Aragón. A través de este programa, se realiza una actividad en contacto con la naturaleza, que muestra los valores naturales de la reserva natural. La actividad también utiliza el centro de interpretación como uno de los recursos básicos.

Además, se realiza el programa educativo para los municipios del área de influencia socioeconómica, llamado Programa Educativo en la Zona de Influencia Socioeconómica (PEZIS), que está destinado a la comunidad escolar de las poblaciones del área de influencia socioeconómica.

La actividad se desarrolla en el centro escolar con presencia de los educadores ambientales y posteriormente en la reserva natural.

También hay que destacar que desde el año 2018 se realiza el Programa de Educación Ambiental, "**Aragón, Aula Natural**", donde la Consejería con competencias en Educación y la Consejería con competencias en Medio Ambiente del Gobierno de Aragón, establecen una colaboración en torno a los ENPs de Aragón.

Los centros docentes que solicitan trabajar/investigar en "Aragón, Aula Natural", han de presentar un proyecto educativo que puede tener diversas líneas de trabajo y temáticas, y que, además, se sustenta en algunos de los ENPs de Aragón, cuya visita específica, o a su zona de influencia socioeconómica, es obligatoria.

Durante 2023, el CEIP Maestro Monreal de Riela, el IES Salvador Victoria de Monreal del Campo, el CRA Eras del Jiloca, y el IES Zaurín de Ateca decidieron que el objeto de su investigación/trabajo fuera la reserva natural.

Este año, como novedad, se ha realizado un programa para la sensibilización del cambio climático en los colegios, llamado Educando. Los monitores fueron a los colegios a realizar talleres de sensibilización para alumnos de 5º y 6º de primaria, sobre el fenómeno del cambio climático, sus causas y consecuencias, a fin de generar reflexiones en los alumnos que potencien un cambio en sus hábitos y que contribuyan a combatir este fenómeno. Se realizaron 22 visitas a centros con un total de 805 participantes.

Actuación 2.5.- Diagnóstico de las necesidades en materia de formación y capacitación de los empleados que trabajan en la reserva natural y ejecución de un programa de formación.

A principios de 2023, se realizó una planificación de las necesidades formativas del Paisaje Protegido según el registro Plan de Formación del Paisaje Protegido. Durante el año, el personal de gestión del ENP recibió una interesante formación, destacando la formación a la cuadrilla de mantenimiento en trabajos de soldadura y prevención de riesgos laborales en trabajos de albañilería y mantenimiento de infraestructuras rurales, y a los monitores del centro en interpretación del patrimonio.

4.3.- Actuaciones de información y comunicación.

Programa de información y comunicación.

Objetivo específico: Promover y mejorar el nivel y calidad de información y comunicación ofertada en relación con la R.N.L.G., entre todos los agentes sociales involucrados en el territorio.

Actuación 3.1.- Información y comunicación al público a través del programa de atención al visitante, mediante la acogida de los visitantes en el centro de interpretación, la atención telefónica, y a través del correo electrónico de la web rednaturaldearagon.com

A través del programa de atención al visitante se realiza la apertura del Centro de Interpretación de la Reserva Natural de la Laguna de Gallocanta para suministrar información y atención al visitante. La entrada es gratuita y el calendario y horario de apertura aparecen en la web "Red Natural de Aragón" y en el cartel exterior del centro de interpretación.

En este programa se atiende la demanda de información del visitante que se acerca al centro de manera voluntaria, la mayor parte de las veces para obtener información sobre los equipamientos de

uso público y los servicios existentes. También se ofrece información genérica sobre los valores naturales y culturales de la reserva natural y su entorno.

Las publicaciones de la reserva natural son distribuidas a través de este programa, y los visitantes también pueden adquirir material de venta del Gobierno de Aragón.

Los monitores están obligados a seguir un conjunto de procedimientos e instrucciones de trabajo para la correcta gestión del programa.

Los datos sobre cuantificación y tipificación de la visita son recopilados por los monitores, y evaluados posteriormente por el técnico de SARGA. A través de este programa, además, se recoge información sobre la satisfacción del centro de interpretación y visita global al espacio natural protegido (ENP), que son igualmente analizados y evaluados.

En 2023, el número total de días de apertura para el Centro de Interpretación de la Reserva Natural fue de 194 días (168 días de apertura en 2022, 186 días de apertura en 2021, 177 días en 2020, 165 días en 2019, 152 días en 2018, 107 días en 2017, 138 días en 2016 y 150 días en 2015).

Enero							Febrero							Marzo						
L	M	X	J	V	S	D	L	M	X	J	V	S	D	L	M	X	J	V	S	D
						1			1	2	3	4	5			1	2	3	4	5
2	3	4	5	6	7	8	6	7	8	9	10	11	12	6	7	8	9	10	11	12
9	10	11	12	13	14	15	13	14	15	16	17	18	19	13	14	15	16	17	18	19
16	17	18	19	20	21	22	20	21	22	23	24	25	26	20	21	22	23	24	25	26
23	24	25	26	27	28	29	27	28						27	28	29	30	31		
30	31																			

Abril							Mayo							Junio						
L	M	X	J	V	S	D	L	M	X	J	V	S	D	L	M	X	J	V	S	D
					1	2	1	2	3	4	5	6	7				1	2	3	4
3	4	5	6	7	8	9	8	9	10	11	12	13	14	5	6	7	8	9	10	11
10	11	12	13	14	15	16	15	16	17	18	19	20	21	12	13	14	15	16	17	18
17	18	19	20	21	22	23	22	23	24	25	26	27	28	19	20	21	22	23	24	25
24	25	26	27	28	29	30	29	30	31					26	27	28	29	30		

Julio							Agosto							Septiembre						
L	M	X	J	V	S	D	L	M	X	J	V	S	D	L	M	X	J	V	S	D
					1	2		1	2	3	4	5	6					1	2	3
3	4	5	6	7	8	9	7	8	9	10	11	12	13	4	5	6	7	8	9	10
10	11	12	13	14	15	16	14	15	16	17	18	19	20	11	12	13	14	15	16	17
17	18	19	20	21	22	23	21	22	23	24	25	26	27	18	19	20	21	22	23	24
24	25	26	27	28	29	30	28	29	30	31				25	26	27	28	29	30	
31																				

Octubre							Noviembre							Diciembre						
L	M	X	J	V	S	D	L	M	X	J	V	S	D	L	M	X	J	V	S	D
						1			1	2	3	4	5					1	2	3
2	3	4	5	6	7	8	6	7	8	9	10	11	12	4	5	6	7	8	9	10
9	10	11	12	13	14	15	13	14	15	16	17	18	19	11	12	13	14	15	16	17
16	17	18	19	20	21	22	20	21	22	23	24	25	26	18	19	20	21	22	23	24
23	24	25	26	27	28	29	27	28	29	30				25	26	27	28	29	30	31
30	31																			

Calendario de apertura del Centro de Interpretación de la Reserva Natural. Año 2023.

(Los días marcados en amarillo son de apertura normal, los días marcados en rojo los informadores están preparando actividades y abren el centro al público de 12:30 a 14 h).

HORARIO C.I. RESERVA NATURAL GALLOCANTA	
Otoño - Invierno	10:00 – 14:00
	15:00 – 19:00
Primavera- Verano	10:00 – 14:00
	15:00 – 18:00

Tabla 2. Horario de apertura del Centro de Interpretación de la Reserva Natural.



Monitor de refuerzo informando a los visitantes en el centro de interpretación.

También se ha realizado el **programa de interpretación espontánea**.

La interpretación espontánea son acciones de corta duración (de unos 15 a 30 minutos), en la que el educador ambiental se sitúa en un punto de interés del E.N.P. y toma contacto con el visitante de forma “casual”, intercambiando con él, a través de una conversación informal, información sobre los valores del lugar en el que se encuentran y realizando una interpretación en un tono familiar y distendido. Puede ser el educador ambiental quien inicie el contacto con los visitantes o ser ellos quienes se acerquen al educador.

Previo a este encuentro, el educador ambiental ha realizado un trabajo de documentación sobre los valores del lugar en el que se sitúa y ha preparado materiales que le servirán de apoyo en la interpretación (láminas, dibujos, esquemas), que portará y mostrará durante la misma.

Actuación 3.4.- Difusión de información actualizada a través de las páginas webs: www.rednaturaldearagon.com y www.aragon.es, y redes sociales: Facebook, Instagram y Youtube.

Las webs www.rednaturaldearagon.com y www.aragon.es se actualizan periódicamente y en ellas se puede encontrar información, fotografías, mapa, legislación, publicaciones, centro de interpretación, educación ambiental, oferta de uso público, novedades y actividades de la reserva natural.



El espacio natural protegido

A caballo entre las comarcas de Daroca y Jiloca, sobre una altiplanicie a casi mil metros de altitud, se encuentra la **Reserva Natural Dirigida de la Laguna de Gallocanta**. La que es la **mayor laguna endorreica de agua salada de toda Europa** constituye una de los espacios naturales más identificativos y valiosos de toda la Comunidad Autónoma. Abarca una extensión de **1.924 hectáreas**, formando parte de los municipios de **Bello, Berruoco, Las Cuerlas, Gallocanta, Santed y Tornos**. Sus dimensiones

La llegada de las primeras **grullas** a la laguna de Gallocanta y, en su extensión, a toda la cuenca, se produce a partir de mediados de octubre en lo que se conoce como **paso postnupcial**, en referencia al viaje migratorio hacia el sur para pasar el frío invierno en zonas más cálidas. Desde mediados de diciembre y hasta finales de enero, la población se estabiliza en lo que se conoce como **invernada**. Será ya a partir del mes de febrero cuando estas aves comienzan a retomar el camino a casa (realizan del

Web rednaturaldearagon.com

Reserva Natural Dirigida de la Laguna de Gallocanta

Dirección General de Gestión Forestal | Servicio de Espacios Naturales y Red Natura 2000 | Medio ambiente | Defensa y conservación

— Reserva Natural Dirigida de la Laguna de Gallocanta: elementos de interés, Centro de interpretación, instrumentos de planificación y gestión, publicaciones, folletos y documentos, términos municipales.

- + Información general
- + Infraestructuras de uso público
- + Planificación y gestión
- + Órganos de participación

Información general

- **Términos municipales:** Bello, Berruoco, Las Cuerlas, Gallocanta, Santed y Tornos.
- **Comarcas:** Campo de Daroca y Jiloca
- **Extensión:** 1.924 hectáreas de Reserva Natural y 4.553 hectáreas de Zona Periférica de Protección.
- **Altitud:** Entre 995 y 1.085 metros

Elementos de interés

- Riqueza excepcional de avifauna

Web aragon.es

En 2023 se registraron 247.000 visitas a la web de la Red Natural de Aragón. Además, la Red Natural de Aragón cuenta con varios perfiles en Redes Sociales @rednaturaldearagon, estando presentes en las siguientes plataformas:

Facebook: 4.110 seguidores

Instagram: 3.906 seguidores

Youtube: 153 suscriptores

En 2023, el alcance de las publicaciones en redes sociales de la Red Natural de Aragón ha sido de 55.000 personas.

Por otra parte, el Centro de Interpretación de la Laguna de Gallocanta cuenta con su propio perfil de Facebook e Instagram. Los contenidos son introducidos por los monitores del centro de interpretación.

Actuación 3.9.- Realización de campañas informativas sobre ayudas y subvenciones.

La Jefa de Sección de Espacios Naturales del Servicio Provincial de Medio Ambiente de Teruel informó a los 6 ayuntamientos con término municipal dentro del Paisaje Protegido por correo electrónico sobre la Orden ICD/207/2023, de 25 de febrero, por la que se aprueban las bases reguladoras y la convocatoria para la concesión de ayudas para Proyectos de Eficiencia Energética y Economía Circular de las Empresas Turísticas en el marco del Plan de Recuperación, Transformación y Resiliencia, financiado por la Unión Europea, Next Generation EU.

La Jefa de Sección de Espacios Naturales del Servicio Provincial de Medio Ambiente de Teruel informó a los ayuntamientos por correo electrónico sobre la Orden AGM/21/2023, de 16 de enero, por la que se establece la convocatoria de ayudas para la financiación de actuaciones de

conservación de la biodiversidad en los espacios Red Natura 2000, en el marco del Plan de Recuperación, Transformación y Resiliencia.

La Jefa de Sección de Espacios Naturales del Servicio Provincial de Medio Ambiente de Teruel informó a los ayuntamientos por correo electrónico sobre la Orden AGM/212/2023, de 21 de febrero, por la que se convocan subvenciones para inversiones en activos físicos en Espacios Naturales Protegidos en el marco del Programa de Desarrollo Rural para Aragón, 2014-2020, para el año 2023.

Actuación 3.11.- Establecimiento de contactos frecuentes con los medios de comunicación locales y comarcales para difundir información sobre el espacio, actividades, etc.

Desde SARGA y desde el gabinete de información del Departamento con competencias en Medio Ambiente del Gobierno de Aragón se han pasado diversas notas de prensa a los medios de comunicación con contenidos de la reserva natural, en especial de las actividades ofertadas por el centro de interpretación a partir del mes de octubre y de los censos de grullas.



Flamencos con sus pollos en la Laguna de Gallocanta. Antonio Torrijo

Los flamencos se reproducen por segundo año consecutivo en la Laguna de Gallocanta

Los pollos contabilizados hasta ahora triplican los que se anotaron el año pasado en el humedal

José Luis Rubio
Teruel

La Laguna de Gallocanta ha visto cómo los flamencos que se han asentado en este humedal han vuelto a reproducirse. Por seun-

LOS DATOS

72

POLLOS

La asociación Amigos de Gallocanta ha

800

FLAMENCOS

La población de este ave supera los 800

menco "era raro en Gallocanta", recordó Torrijo. Y es que el flamenco "nunca ha sido una especie que haya estado asentada en la laguna", explicó portavoz de Amigos de Gallocanta. Torrijo recordaba aver que

menos, por alimento con otras especies que, como las grullas, se han convertido en un ícono de este espacio natural. "Las grullas solo utilizan la laguna para dormir y los flamencos hacen dentro de la laguna toda su existencia vi-

Noticia recogida en prensa escrita y digital sobre la reproducción de flamencos.

Actuación 3.17.- Mantenimiento de una señalización eficaz dentro de la R.N.L.G., eliminando o sustituyendo las deterioradas e instalar las nuevas que se consideren necesarias.

Durante el año 2023, se compraron 1 señal Tipo 1 de bienvenida al Espacio, 2 señales Tipo 3, 1 señal Tipo 4.2, 1 señal de aparcamiento, 5 adhesivos para señales de aparcamiento, 2 señales de acceso restringido, 3 señales Tipo 7.2, 6 placas de acceso exclusivo, 1 pie interpretativo, 1 panel interpretativo, 1 mesa interpretativa, 2 placas de camino cortado, 3 señales de prohibido el paso, 5 placas direccionales de sendero turístico, 1 señal de observatorio, 1 placa indicativa del centro de interpretación. No se colocó ninguna señal, ya que se compraron al final del año.

Además, la cuadrilla de mantenimiento colocó 2 carteles plastificados en la zona de los Aguanares sobre la prohibición de acceder vehículos avisando de una zona de inundación y colocaron 1 cartel plastificado con el mapa de la reserva natural en el centro de interpretación.

También es importante destacar que es relativamente frecuente que la cuadrilla de mantenimiento tenga que recolocar señales que se encuentran en el suelo o medio volcadas.

4.4.- Actuaciones de investigación para el uso público.

Programa de investigación para el conocimiento del uso público y mitigación de sus efectos.

Objetivo específico: Promover el aumento de conocimientos e información en relación con el uso público, actividades y actuaciones en la R.N.L.G. para mitigar sus efectos.

Actuación 4.2.- Realización de encuestas de opinión a los visitantes, que permitan conocer el grado de satisfacción de la visita, la aceptación de las medidas de gestión aplicadas en el territorio y recoger posibles sugerencias en relación con las infraestructuras de uso público, tanto en el centro de interpretación de la Reserva Natural de la Laguna de Gallocanta como en las demás infraestructuras de uso público principales.

Uno de los objetivos básicos de la gestión del uso público de la Reserva Natural, es la satisfacción de los visitantes. Para lograr este objetivo y también poder alcanzar una planificación coherente y eficaz del uso público, es necesario conocer la tipología, necesidades, demandas y motivaciones de las personas que se acercan a estos espacios naturales protegidos.

Su obtención se realiza, en parte, gracias a los datos recogidos en las encuestas sobre la Reserva Natural y sobre el centro de interpretación.

Como cada año, los peones de la Laguna de Gallocanta actúan de encuestadores en las principales infraestructuras de uso público. También se rellenan encuestas en el centro de interpretación. Las encuestas son de carácter voluntario y solamente las rellenan los visitantes que lo deseen. Se han rellenado un total de 64 encuestas sobre la Laguna de Gallocanta y 11 encuestas sobre el centro de interpretación durante el presente año.

Actuación 4.3.- Análisis de la tipología y el volumen de visitantes a partir de los datos procedentes del centro de interpretación de la Reserva Natural de la Laguna de Gallocanta, del contador de personas, del centro de Gallocanta y de las encuestas realizadas.

*** Cuantificación de visitantes.**

- ***Programa de Atención al Visitante del Centro de Interpretación de la Reserva Natural de la Laguna de Gallocanta.***

El Programa de Atención al Visitante ha contado en 2.023 con **6.231 visitantes** y un ratio de **32,12 visitantes/día de apertura**. En el año 2.022 hubo 6.331 visitantes y un ratio de 37,68 visitantes/día de apertura.

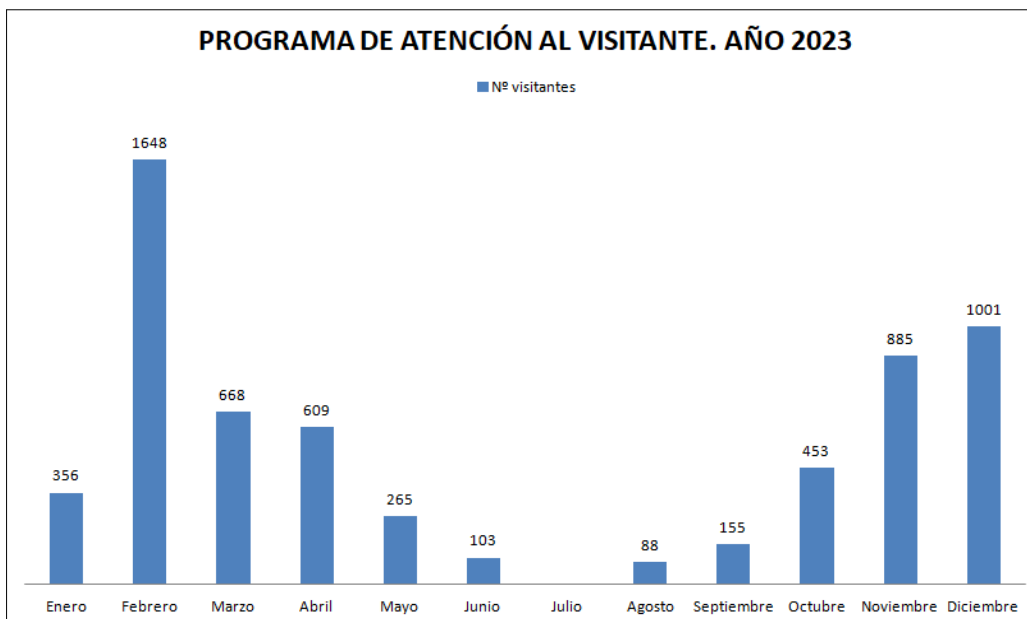


Gráfico 1. Visitantes del Programa de Atención al Visitante en 2023.

PROGRAMA DE ATENCIÓN AL VISITANTE. AÑO 2023.		
Mes	Nº visitantes	Nº visitantes / Días de apertura
ENERO	356	44,50
FEBRERO	1.648	68,67
MARZO	668	30,36
ABRIL	609	22,56
MAYO	265	11,52
JUNIO	103	11,44
JULIO	CERRADO	
AGOSTO	88	11,00
SEPTIEMBRE	155	11,07
OCTUBRE	453	21,57
NOVIEMBRE	885	34,04
DICIEMBRE	1.001	83,42

Tabla 3. Programa de Atención al Visitante Centro de Interpretación. Año 2023.

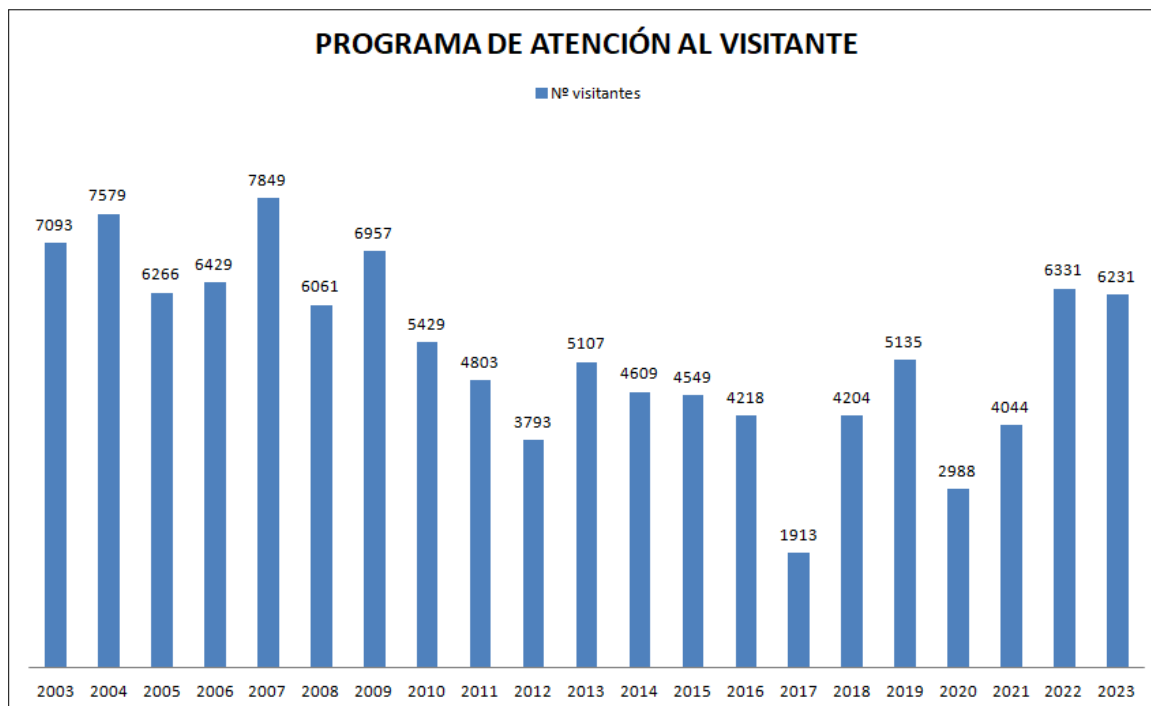


Gráfico 2. Evolución de visitantes del Programa de Atención al Visitante en los últimos años.

- ***Programa Educativo del Centro de Interpretación de la Reserva Natural de la Laguna de Gallocanta.***

El Programa Educativo ha contado en 2023 con **1.007 participantes** y un ratio de **31,47 participantes/actividad**. En el año 2022 hubo 1.192 participantes y un ratio de 36,12 participantes/actividad.

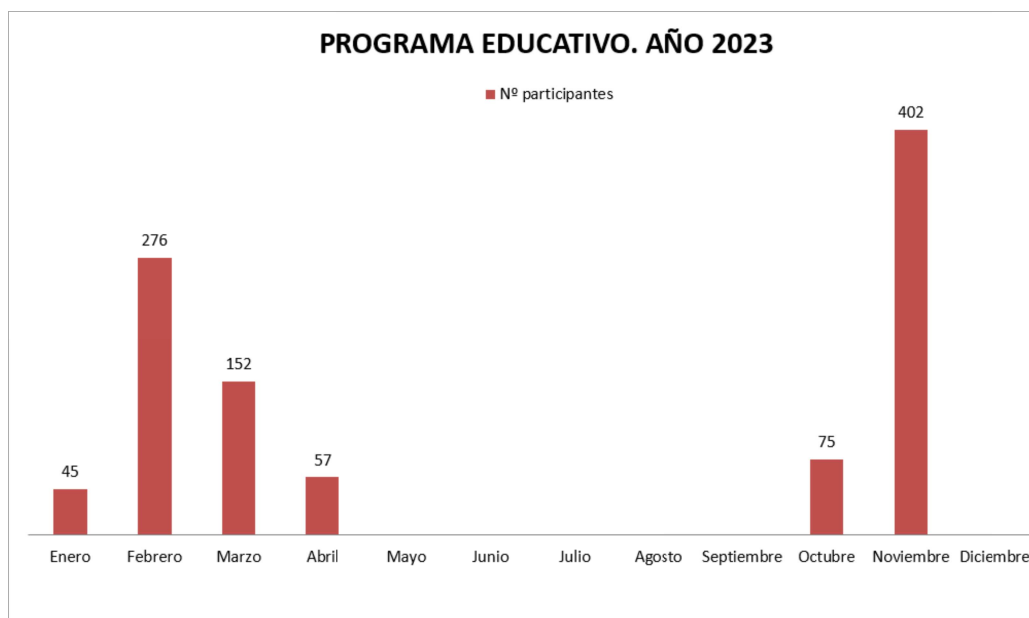


Gráfico 3. Participantes del Programa Educativo en 2023.

PROGRAMA EDUCATIVO (CENTROS ESCOLARES y OTROS COLECTIVOS). AÑO 2023.		
Mes	Nº participantes	Nº participantes /Actividad
ENERO	45	45,00
FEBRERO	276	46,00
MARZO	152	30,40
ABRIL	57	28,50
MAYO	NO P.E.	
JUNIO	NO P.E.	
JULIO	CERRADO	
AGOSTO	NO P.E.	
SEPTIEMBRE	NO P.E.	
OCTUBRE	75	25,00
NOVIEMBRE	402	26,80
DICIEMBRE	NO P.E.	

Tabla 4. Programa Educativo Centro de Interpretación. Año 2023. (No incluyendo el Programa Educando)

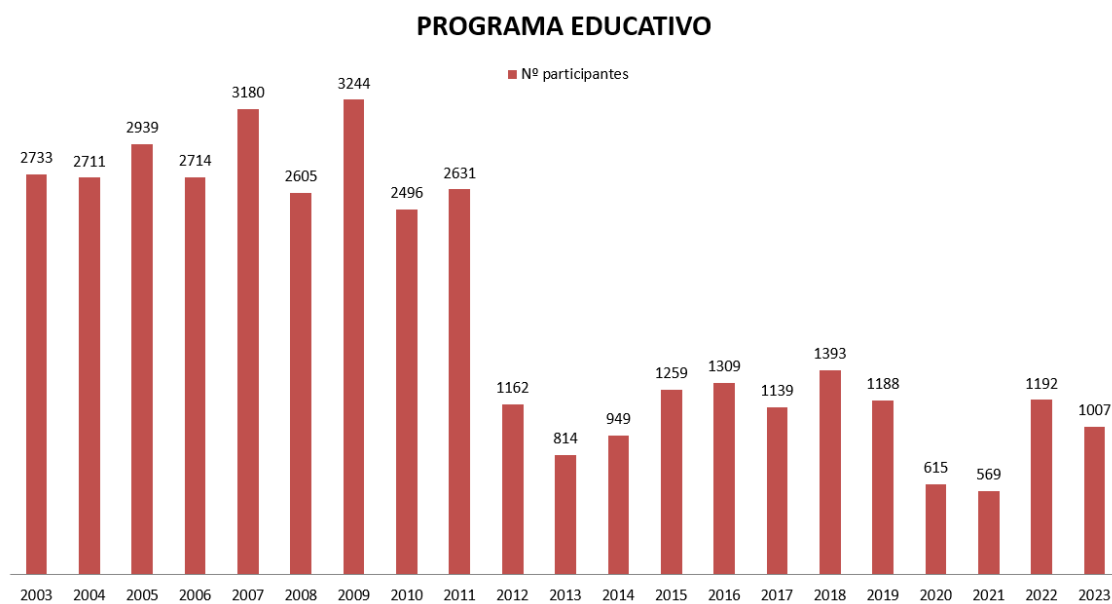


Gráfico 4. Evolución de participantes del Programa Educativo en los últimos años.

- **Visitas guiadas “De ruta con las grullas” por el entorno de la Laguna de Gallocanta.**

Se realizaron visitas guiadas durante los meses de enero, febrero, marzo, octubre, noviembre y diciembre, en las que participaron 2.406 personas.

VISITANTES DE LAS SALIDAS GUIADAS GRULLAS. AÑO 2023	
ENERO	126
FEBRERO	1.509
MARZO	117
OCTUBRE	48
NOVIEMBRE	303
DICIEMBRE	303

Tabla 5. Visitas guiadas “De ruta con las grullas” en el entorno de la Laguna.

red naturalis Aragón

ACTIVIDAD GRATUITA

DE RUTA CON LAS GRULLAS 2023

RUTAS GUIADAS POR EDUCADORES AMBIENTALES EN LA RESERVA NATURAL DIRIGIDA DE LA LAGUNA DE GALLOCANTA

SALIDAS A LAS 11.00H Y A LAS 15.30H (3 HORAS DE DURACIÓN)

OCTUBRE	NOVIEMBRE	DICIEMBRE
1	1 2 3 4 5	1 2 3
2 3 4 5 6 7 8	6 7 8 9 10 11 12	4 5 6 7 8 9 10
9 10 11 12 13 14 15	13 14 15 16 17 18 19	11 12 13 14 15 16 17
16 17 18 19 20 21 22	20 21 22 23 24 25 26	18 19 20 21 22 23 24
23 24 25 26 27 28 29	27 28 29 30	25 26 27 28 29 30 31
30 31		

RESERVA YA TU PLAZA EN WWW.RESERVANATURALISARAGON.COM/EN/ES

Reserva Natural de Aragón

Necesaria reserva previa a través de la web. Actividad dirigida por educadores ambientales de la Red Natural de Aragón.

GOBIERNO DE ARAGON

Cartel anunciador de visitas guiadas.

- **Salidas guiadas “semana santa” por el entorno de la Laguna de Gallocanta.**

Además, se realizaron desde el centro de interpretación salidas guiadas durante la semana santa y los viernes de abril y mayo. Las actividades se realizaron a demanda y se contabilizaron 126 visitantes:

VISITANTES DE LAS SALIDAS GUIADAS SEMANA SANTA Y PRIMAVERA. AÑO 2023	
SEMANA SANTA	86
VIERNES PRIMAVERA	40

Tabla 6. Visitas guiadas “De ruta con las grullas” en el entorno de la laguna.



Cartel de salidas guiadas en Semana Santa.

- **Visitantes del Centro y Oficina Comarcal de Turismo ubicado en Gallocanta.**

En el municipio de Gallocanta se encuentra un centro, de titularidad municipal, dedicado a la Laguna de Gallocanta. En el interior del edificio se encuentra la zona de recepción y Oficina de Turismo Comarcal, una zona expositiva destacando las aves procedentes del antiguo museo de aves de Gallocanta y un mirador con espectaculares vistas de la Laguna.

El precio de la entrada es de 2 € para adultos, 1 € para niños entre 5 y 9 años, jubilados y grupos.

En el siguiente gráfico se muestra el número de visitantes al centro y oficina de turismo comarcal de Gallocanta desde que se abrió al público:

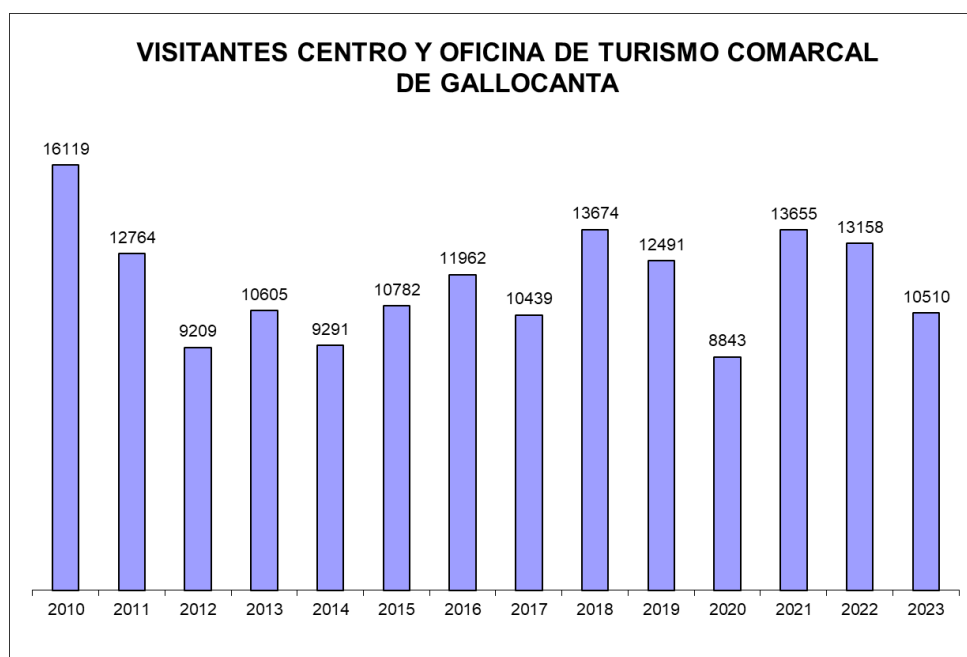


Gráfico 5. Evolución anual de visitantes al centro y oficina de turismo comarcal de Gallocanta.

- **Cuantificación de personas registradas por el contador instalado en el observatorio del Cañizar.**

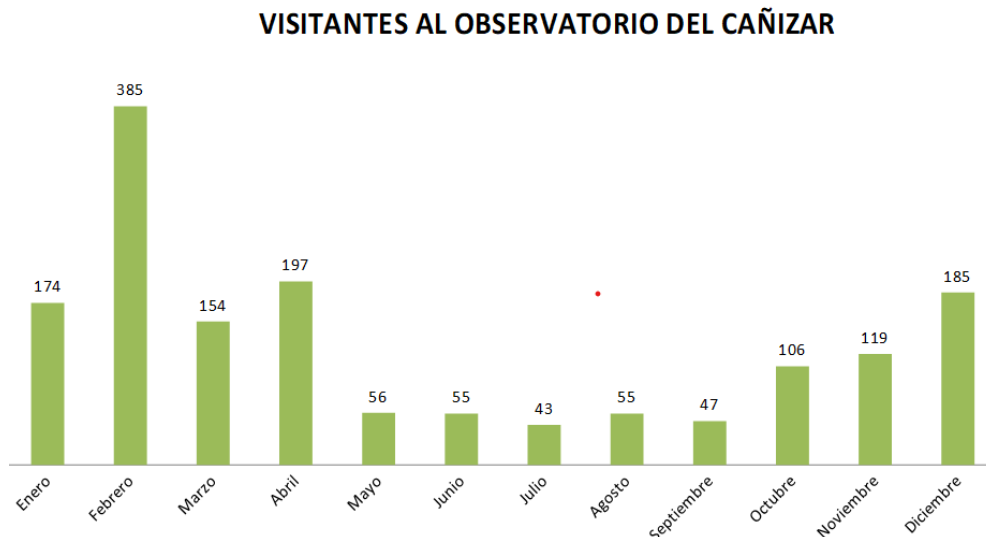


Gráfico 6. Visitantes observatorio del Cañizar. Año 2023.

El 11 de mayo de 2020 se instaló un contador de personas en el observatorio del Cañizar, ubicado en el término municipal de Tornos, para conocer el número de visitantes que acceden a este observatorio.

En 2023, hubo un total de **1.576 personas** que accedieron al observatorio del Cañizar, 977 personas menos que el año anterior y 604 personas menos que el año 2021.

- **Ocupación de los *hides* de la reserva natural.**

Desde el 1 de enero hasta el 31 de diciembre de 2023, se han tramitado un total de 156 reservas de *hides*.

La distribución de las reservas fue la siguiente:

<i>Hide</i>	Ubicación	Enero	Febrero	Marzo	Octubre	Noviembre	Diciembre	Total/ <i>hide</i>
A	Bello	13	28	2	0	3	8	54
B	Bello	9	25	1	0	2	10	47
C	Bello	6	24	3	1	5	12	51
D	Gallocanta	0	0	0	0	2	0	2
G	Berrueco	0	0	0	0	1	0	1
H	Berrueco	0	1	0	0	0	0	1
TOTAL		28	78	6	1	13	30	156

Tabla 7. N° de reservas de los *hides* en la reserva natural.

Los hides más demandados fueron los hides A, B y C ubicados en el entorno del centro de interpretación de Bello. Estos hides se usan para la observación de grullas y recibieron durante 2023, un total de 152 reservas. Las características que los hacen los más populares de la reserva natural es porque cuentan con un fácil acceso, una buena orientación respecto a la laguna, existencia de punto de agua dulce y alta presencia de grullas.

El hide D se encuentra en Gallocanta y se usa para la observación de grullas. Recibió 2 reservas durante 2023 y esto puede deberse a que es un hide poco conocido, ya que cambió su ubicación recientemente y no cuenta con un punto de agua dulce.

Los hides G y H se encuentran en Berrueco y se usan para la observación de grullas. Solamente recibieron 2 reservas durante 2023 y esto puede deberse a que son poco conocidos, a que tienen una mala orientación respecto a la laguna, y a que sólo hay ventanas en una fachada.

En la siguiente tabla se muestra la evolución de las reservas de los *hides* de la reserva natural por temporadas de paso postnucial y prenucial, que abarcan meses de dos años consecutivos:

	OCT.	NOV.	DIC.	ENERO	FEB.	MARZO	TOTAL DÍAS
2005-2006	8	8	3	36	0	0	55
2006-2007	21	22	22	52	15	0	132
2007-2008	13	10	25	57	14	0	119
2008-2009	26	24	40	86	8	0	184
2009-2010	30	34	42	91	17	0	214
2010-2011	31	11	37	87	7	0	173
2011-2012	32	28	27	95	9	0	191
2012-2013	0	25	24	26	76	9	160
2013-2014	0	12	12	27	90	8	149
2014-2015	0	34	15	48	89	17	203
2015-2016	3	29	17	39	85	2	175
2016-2017	0	6	22	42	89	10	169
2017-2018	0	6	9	5	40	8	68
2018-2019	0	13	23	24	69	7	136
2019-2020	0	15	9	19	82	0	125
2020-2021	0	11	8	26	48	2	95
2021-2022	0	31	25	46	49	6	157
2022-2023	0	15	15	28	78	6	142
2023-2024	1	13	30				

Tabla 8. Evolución de reservas de los *hides* de la reserva natural por temporadas.

* *Tipificación y satisfacción de visitantes.*

Uno de los objetivos básicos de la gestión del uso público de la Reserva Natural de la Laguna de Gallocanta, es la satisfacción de los visitantes. Para lograr este objetivo y también poder alcanzar una planificación coherente y eficaz del uso público, es necesario conocer la tipología, necesidades, demandas y motivaciones de las personas que se acercan a este espacio natural protegido.

Su obtención se realiza a través de las encuestas sobre la Reserva Natural de la Laguna de Gallocanta, encuestas sobre el Centro de Interpretación de la Reserva Natural y con la estadística diaria de visitantes al centro de interpretación. Las encuestas de la reserva natural se realizan a través de los peones en las infraestructuras de la reserva natural y a través de los monitores en el propio centro de interpretación, mientras que las encuestas del centro de interpretación se realizan a

través de los monitores en el centro. Las encuestas son de carácter voluntario, siendo pocos los visitantes que las rellenan, mientras que los datos recopilados en la estadística diaria son tomados por los monitores, a todos los visitantes que se acercan al centro.

A continuación, se van a analizar los datos recopilados en el centro de interpretación de la reserva natural:

Los visitantes más numerosos en el centro de interpretación son los procedentes de Aragón, seguidos a distancia de los procedentes de Madrid, Comunidad Valenciana, Cataluña, Navarra y País Vasco.

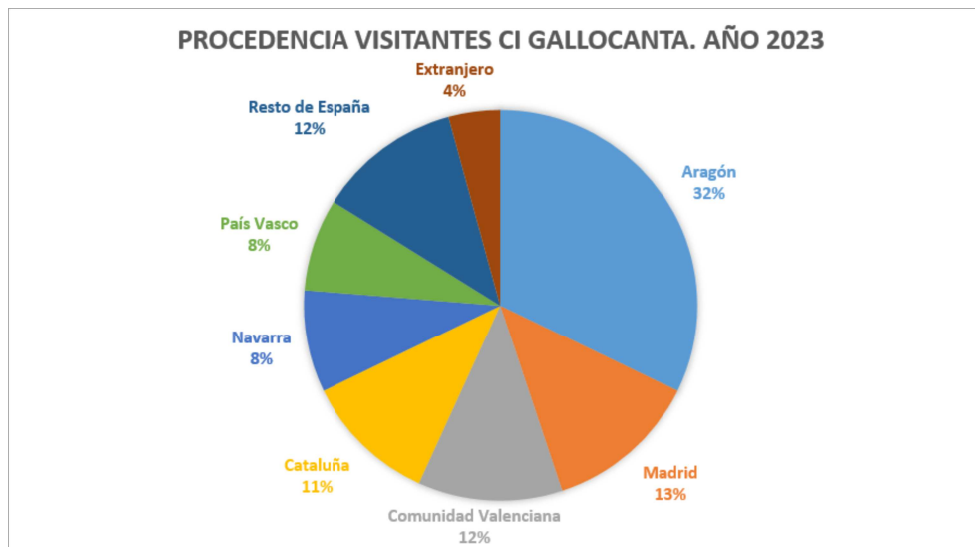


Gráfico 7. Procedencia de los visitantes al Centro de Interpretación de la Reserva Natural. Año 2023.

Los extranjeros que más visitan el Centro de Interpretación de La Reserva Natural de la Laguna de Gallocanta son los procedentes de Francia y Reino Unido.

Nº VISITANTES EXTRANJERO AL C.I. LAGUNA DE GALLOCANTA	
FRANCIA	84
REINO UNIDO	43
ALEMANIA	22
BÉLGICA	15
ITALIA	15
PAÍSES BAJOS	14
POLONIA	9
ANDORRA	6
SIN ESPECIFICAR	6

AUSTRIA	3
DINAMARCA	2
SUECIA	1
TOTAL	220

Tabla 9. Nº visitantes extranjeros al C.I. de la Reserva Natural. Año 2023.

En cuanto a la respuesta a preguntas concretas sobre la satisfacción de la visita, los resultados son los siguientes:

¿Qué echas en falta o qué cosas mejorarías?

Ante esta pregunta abierta, los encuestados han contestado:

Centro de Interpretación: falta accesibilidad del personal con discapacidad, una máquina de cafés, alguna visita guiada más.

Reserva Natural: las carreteras, no había grullas en la laguna, mejorar carreteras y caminos, agua, hay algunos sitios con suciedad, zona preparada con servicios para autocaravanas, más arbolado, que se hagan linderos y se plante vegetación en ellos lo que serviría de refugio a muchas especies y daría sombra y resguardo del viento, más miradores, pistas de tierra, algún telescopio en los observatorios, más bancos.

¿Qué es lo que más te gusta?

Ante esta pregunta abierta, los encuestados han contestado:

Centro de Interpretación: el personal del centro, las explicaciones y la amabilidad, centro muy interactivo, muy didáctico, los sonidos de los animales.

Reserva Natural: el paisaje natural, la naturaleza, entorno, la observación de aves, las grullas, el buen trato del personal, la señalización, el poder observar las aves desde distintas ubicaciones, tranquilidad, centro de interpretación, observatorios de aves, los senderos, el recorrido poder hacerlo en coche, ermita del Buen Acuerdo, no mucha afluencia de gente.

Actividades que ha venido a realizar

Ante esta pregunta, los visitantes pueden marcar en las casillas de la encuesta más de una actividad, de hecho los visitantes aprovechan su visita para realizar varias actividades.

Las actividades más realizadas en la laguna de Gallocanta son por orden decreciente: observar la fauna, pasar un día en el campo, fotografía, senderismo, visita cultural, observar la flora, y ruta ciclista.

Valoración de distintos aspectos de uso público

Las encuestas muestran que la valoración de los distintos aspectos de uso público en la reserva natural es buena en general, siendo las carreteras el aspecto que muestra una valoración menos positiva.

VALORACIÓN DE USO PÚBLICO RESERVA NATURAL

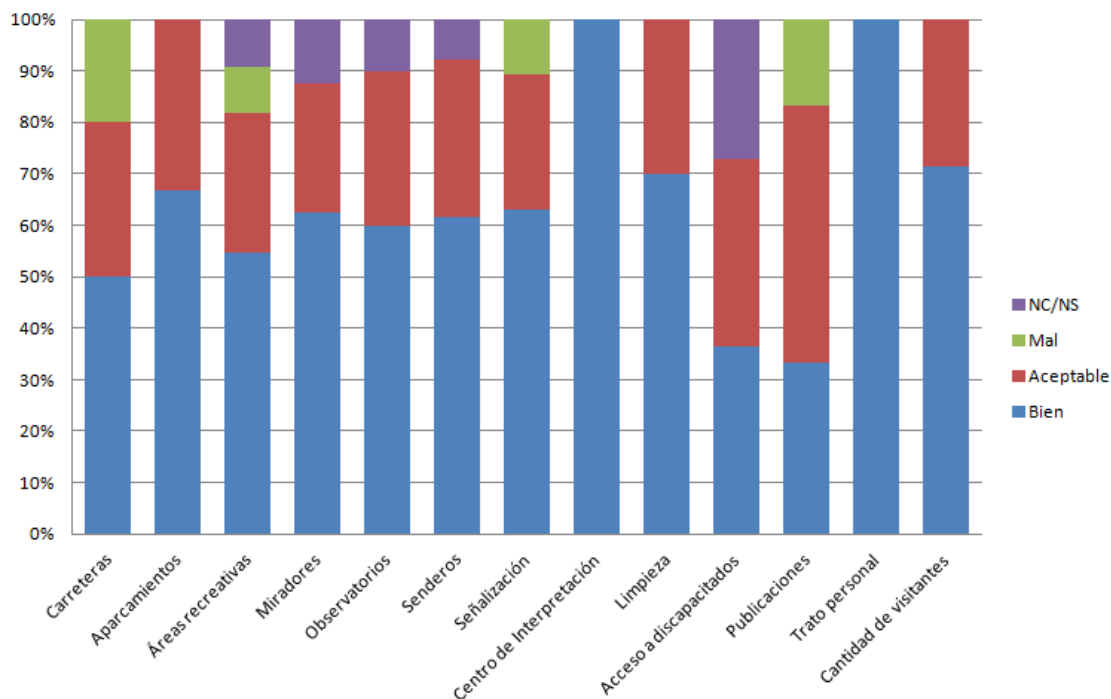


Gráfico 8. Valoración de distintos aspectos de uso público. Año 2023.

VALORACIÓN CENTRO DE INTERPRETACIÓN

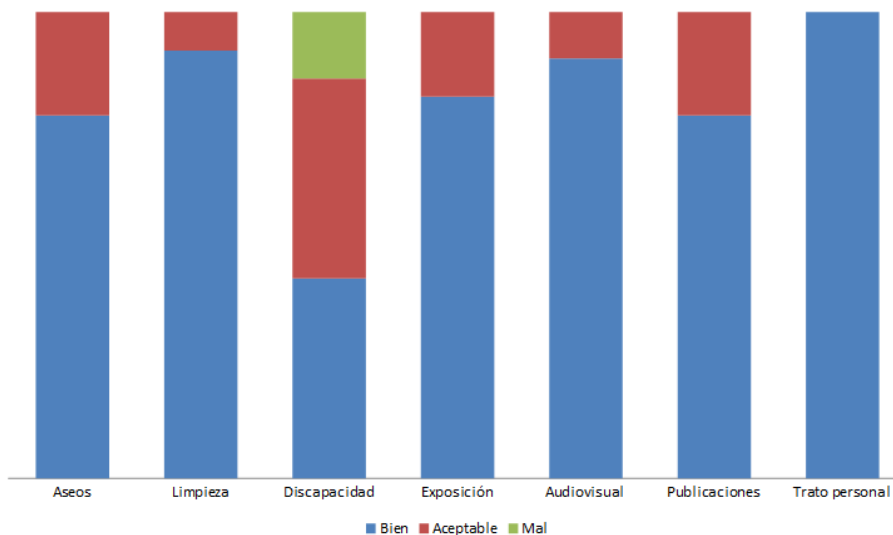


Gráfico 9. Valoración de distintos aspectos del centro de interpretación. Año 2023.

A continuación se muestran las conclusiones del análisis de las encuestas:

- Los visitantes más numerosos en el centro de interpretación son los procedentes de Aragón, seguidos a distancia de los procedentes de Madrid, Comunidad Valenciana, Cataluña, Navarra y País Vasco.

- Las actividades más realizadas en la laguna de Gallocanta son por orden decreciente: observar la fauna, pasar un día en el campo, fotografía, senderismo, visita cultural, observar la flora, y ruta ciclista.
- Las valoraciones de los distintos aspectos de uso público de la reserva natural y del centro de interpretación son positivas, siendo las carreteras el aspecto que tiene una valoración menos positivo.

4.5.- Actuaciones de mantenimiento y adecuación de equipamientos.

5.- Programa de mantenimiento y adecuación de los equipamientos

Objetivo específico: Atender y mejorar las necesidades de los visitantes en relación a su demanda de equipamientos y adecuarlas a la zonificación y la capacidad de carga del espacio.

Actuación 5.1. Seguimiento de las infraestructuras y servicios de uso público de la reserva natural, evaluando su estado y estableciendo las necesidades prioritarias para años siguientes en materia de mejora, actualización, ampliación y/o eliminación.

En materia de seguimiento del uso público, la asistencia técnica de SARGA realizó la revisión de infraestructuras y de las señales en la Reserva Natural.


Las deficiencias detectadas se intentan solucionar lo antes posible a través de la cuadrilla de mantenimiento o con propuestas de inversión.


s/n. Adecuación y mantenimiento de infraestructuras de uso público de la Reserva Natural.


A través de la empresa pública SARGA se contrata una cuadrilla de peones para realizar tareas de mantenimiento y apoyo en la vigilancia de incidentes que puedan afectar a la flora y fauna, además de control e información de los visitantes.

Más concretamente sus funciones son:

El cometido de los tres vigilantes es principalmente la vigilancia de incidentes que puedan afectar a la flora y fauna, y control e información de los visitantes, aunque realizan también otras funciones de uso público:

 **Información:** Atender las solicitudes de información que les realicen los visitantes que se encuentran en la reserva y su zona periférica de protección (ZPP), así como la realización de encuestas.

 **Centro de Interpretación:** Atender los avisos de averías que les comuniquen los monitores del centro, avisando a los gremios oportunos, siempre que no sean de gran entidad o se prevea un coste muy elevado, en cuyo caso deben informar previamente para que la Dirección decida lo más conveniente.

 **Tareas varias:** Trabajos de jardinería, como desbroce de vegetación, corta de setos y poda de chopos, retirada de desechos, electrodomésticos, etc. abandonados puntualmente (si los volúmenes son importantes se contratará su eliminación y traslado a vertedero autorizado), limpieza de cauces de acequias, pintado de los *hides* de fotografía, adecuación de un pequeño vallado en la entrada al centro de interpretación para que los visitantes no se tropiecen con el bordillo, pequeñas tareas de mantenimiento de infraestructuras y otras tareas de difícil previsión que surgen a lo largo del año en la reserva y ZPP.



Recogida de cenizas tras quemar restos de chopo en Fuente Sancho.



Mantenimiento del vallado del parking del C.I.



Poda de setos en el parking del C.I.



Poda de bosque de olmo en Gallocanta.




Poda de chopos cabeceros en Fuente Sancho.



Adecuación de un vallado en la entrada al C.I.

Actuación 5.4. Instalación de papeleras en el área recreativa de Fuente de los Haces, área recreativa de Fuente Sancho y observatorio del Cañizar.

Durante 2023, la cuadrilla de peones de la Laguna de Gallocanta colocó 3 papeleras, que estaban guardadas en un almacén del Paisaje Protegido de los Pinares de Rodeno, en lugares muy frecuentados por visitantes de la Laguna de Gallocanta.



Peón colocando papelera con hormigón.



Papelera instalada en el acceso al observatorio del Cañizar.

4.6.- Actuaciones de seguridad.

6.- Programa de Seguridad

Objetivo específico: Satisfacer la demanda del visitante garantizando su seguridad en el transcurso de las actividades desarrolladas en las infraestructuras, equipamientos y recursos ofertados por la R.N.L.G.

Actuación 6.2. Revisión y renovación del botiquín de primeros auxilios ubicado en el centro de interpretación.

Como cada año el técnico de SARGA es el encargado de revisar el botiquín del centro de interpretación y hacer el reemplazo del material caducado o a punto de caducar por material nuevo. Lo mismo se hace en el botiquín de la cuadrilla de mantenimiento de la reserva natural.

También se les suministra crema solar y protector antimosquitos.

5. EVALUACIÓN Y SEGUIMIENTO.

ACTUACIONES PLAN USO PÚBLICO	FUENTES DE VERIFICACIÓN	INDICADORES DE SEGUIMIENTO
<i>1- Programa de interpretación</i>		
1.2.- Desarrollo de visitas guiadas para grupos a través del centro de interpretación de la reserva natural.	Registro de visitas al centro de visitantes de la Reserva Natural.	Nº de visitas guiadas realizadas: 77 Nº de asistentes: 2.532
<i>2- Programa de educación y formación ambiental</i>		
2.1.- Desarrollo de un programa educativo específico para los centros escolares del área de influencia socioeconómica de la Reserva Natural.	Registro educativo del centro de visitantes de la Reserva Natural.	Nº de participantes en el programa educativo del área de influencia socioeconómica por año: 800
2.5. Diagnóstico de las necesidades en materia de formación y capacitación de los empleados que trabajan en la reserva natural y ejecución de un programa de formación.	Certificados de los cursos	Nº cursos de formación desarrollados: 3 N.º de asistentes: 5
<i>3- Programa de información y comunicación</i>		
3.1.- Información y comunicación al público a través del programa de atención al visitante, mediante la acogida de los visitantes en el centro de interpretación, la atención telefónica, y a través del correo electrónico de la web <i>rednaturaldearagon.com</i>	Registro de visitas al centro de visitantes de la Reserva Natural y cuenta de correo electrónico de la rednaturaldearagon.	Nº días apertura: 194 Media días apertura 5 años anteriores: 169,60 Nº de visitantes: 6.231 Media visitantes 5 años anteriores: 4.540,40 Nº consultas correo electrónico: 5
3.4.- Difusión de información actualizada a través de las páginas webs y redes sociales: Facebook e Instagram	Páginas webs y redes sociales.	Nº de actualizaciones realizadas: 6 Nº de visitas mensuales a las páginas webs y redes sociales: 4.340
3.6.- Elaboración de una memoria anual de uso público.	Memoria anual de uso público	Nº de personas o colectivos a los que se distribuye la memoria cada año: 6
3.9.- Realización de campañas informativas sobre ayudas y subvenciones.	Correos electrónicos enviados	N.º de destinatarios de correos electrónicos informativos cada año: 6
3.11.- Establecimiento de contactos frecuentes con los medios de comunicación locales y comarcales para difundir información sobre el espacio, actividades, etc.	Publicaciones en prensa y redes sociales y emisiones de radio, TV.	Nº de apariciones en radio, prensa, TV, redes sociales: 65
3.17.- Mantenimiento de una señalización eficaz dentro de la R.N.LG., eliminando o sustituyendo las deterioradas e instalar las nuevas que se consideren necesarias.	Base de datos de infraestructuras y servicios de uso público de la Reserva Natural.	Nº de señales nuevas instaladas cada año: 0 Nº de señales reparadas cada año: 23 Nº de señales eliminadas o

		sustituidas cada año: 0
4- Programa de investigación para el conocimiento del uso público y mitigación de sus efectos.		
4.2.- Realización de encuestas de opinión a los visitantes, que permitan conocer el grado de satisfacción de la visita, la aceptación de las medidas de gestión aplicadas en el territorio y recoger posibles sugerencias en relación con las infraestructuras de uso público, tanto en el centro de interpretación de la Reserva Natural de la Laguna de Gallocanta como en las demás infraestructuras de uso público principales.	Memorias anuales de uso público.	Nº de encuestas realizadas por el Gobierno de Aragón cada año: 64
4.3.- Análisis de la tipología y el volumen de visitantes a partir de los datos procedentes del centro de interpretación de la Reserva Natural de la Laguna de Gallocanta, del contador de personas, del centro de Gallocanta y de las encuestas realizadas.	Memorias anuales de uso público.	Nº de visitantes cada año a la reserva natural: 7.238 Centro de Interpretación-10.510 centro y oficina de turismo de Gallocanta-1.576 contador el Cañizar. Localidad de procedencia mayoritaria: Zaragoza
5- Programa de mantenimiento y adecuación de los equipamientos.		
5.1.- Seguimiento de las infraestructuras y servicios de uso público de la reserva natural, evaluando su estado y estableciendo las necesidades prioritarias para años siguientes en materia de mejora, actualización, ampliación y/o eliminación.	Base de datos de infraestructuras y servicios de uso público de la reserva natural.	Nº de revisiones realizadas cada año: 2 Nº de incidencias detectadas cada año: 7
5.4.- Instalación de papeleras en el área recreativa de Fuente de los Haces, área recreativa de Fuente Sancho y observatorio del Cañizar	Base de datos de infraestructuras y servicios de uso público de la reserva natural.	Nº papeleras colocadas: 3
6- Programa de seguridad.		
6.2.- Revisión y renovación del botiquín de primeros auxilios ubicado en el centro de interpretación.	Revisión anual	Nº botiquines: 2 Productos caducados y renovados: -

Tabla 10. Evaluación y seguimiento de las actuaciones realizadas en 2023 y que están recogidas en el Plan de Uso Público de la Reserva Natural de la Laguna de Gallocanta.

PROGRAMA DE INFORMACIÓN Y COMUNICACIÓN

El número de visitantes al Centro de Interpretación de Reserva Natural de la laguna de Gallocanta fue superior a la media de los últimos años, motivado en parte por el aumento del número de días de apertura.

La difusión de la información se realizó como en años anteriores (actualizando contenidos en webs, elaborando la memorias de gestión, uso público y seguimiento ecológico, contactando con medios de comunicación, etc.).

La Reserva Natural es un espacio natural protegido que aparece con frecuencia en los medios de comunicación durante la temporada de grullas. Este año se han recogido 65 apariciones en los medios de comunicación.

Se compraron señales a final del año que serán colocadas por la cuadrilla de mantenimiento durante 2024.

PROGRAMA DE INTERPRETACIÓN

Las visitas guiadas se realizaron con normalidad en comparación con años anteriores, siendo el número medio de asistentes por visita de 32,88 personas.

PROGRAMA DE EDUCACIÓN Y FORMACIÓN AMBIENTAL

El número de participantes al Programa Educativo se mantuvo en valores normales con respecto a los años anteriores.

Este año se han realizado tres cursos de formación a los trabajadores de la cuadrilla y monitores del centro de interpretación, dependientes de SARGA.

PROGRAMA DE MANTENIMIENTO Y ADECUACIÓN DE LOS EQUIPAMIENTOS

El técnico de espacios naturales protegidos de SARGA realizó una revisión de las infraestructuras e informó de las anomalías detectadas a la Cuadrilla de Mantenimiento.

La cuadrilla de mantenimiento realizó las tareas ordinarias de mantenimiento y adecuación de equipamientos. También colocó 3 papeleras en distintos puntos y colocó un vallado en la entrada al centro de interpretación.

PROGRAMA DE INVESTIGACIÓN PARA EL USO PÚBLICO

El número de visitantes a la Reserva Natural fue menor durante 2023. Esto se ve claramente en el descenso de visitantes en el Centro de Gallocanta y en la torre observatorio del Cañizar. El Centro de Interpretación de la Reserva Natural tuvo un buen dato de visitantes pero esto se debió a que ha sido el año que más días ha estado abierto.

Se rellenaron un modesto número de encuestas, que aunque arrojan resultados que no se pueden generalizar, dan una tipificación de los visitantes similar al de años anteriores.

PROGRAMA DE SEGURIDAD

Se realizó la reposición periódica de botiquines.

La elaboración de esta memoria se cofinancia con fondos FEADER encuadrado en la intervención 6871 “Inversiones no productivas en servicios básicos en el medio natural”, subintervención 6871_04 “Encargos a medio propio para actuaciones de carácter inmaterial relativas a espacios naturales protegidos y otras zonas designadas de alto valor natural” del Plan Estratégico de la PAC 2023-2027”.