

YOSEMITE ENERGÍAS RENOVABLES 2, S.L.

Nombre de la instalación	PLANTA FOTOVOLTAICA PRADILLO
Provincia de la instalación	ZARAGOZA
Nombre del titular	YOSEMITE ENERGÍAS RENOVABLES 2, S.L.
CIF del titular	B-99509325
Nombre de la empresa de vigilancia	LUZ DE GESTIÓN Y MEDIO AMBIENTE, S.L.
Tipo de EIA	SIMPLIFICADA
Informe en FASE de	CONSTRUCCIÓN
Periodicidad del informe según DIA	MENSUAL
Año de seguimiento nº	1
nº de informe y año de seguimiento	INFORME 9 DEL AÑO 1
Periodo que recoge el informe	MES DE ABRIL DE 2024

NOVENO

INFORME MENSUAL EN FASE DE CONSTRUCCIÓN

PLANTA FOTOVOLTAICA PRADILLO Y SU INFRAESTRUCTURA DE EVACUACIÓN Pedrola (Zaragoza)

Abril 2024



ÍNDICE

1.	INTRODUCCIÓN	2
1.1.	DATOS GENERALES.....	2
1.2.	EXPEDIENTE ADMINISTRATIVO	2
1.3.	OBJETO DEL INFORME	2
2.	EJECUCIÓN DE LAS OBRAS	3
2.1.	SEGUIMIENTO DE LAS OBRAS (ABRIL)	3
3.	CONTROL DE PARÁMETROS.....	4
3.1.	DELIMITACIÓN MEDIANTE BALIZAMIENTO	4
3.2.	PROTECCIÓN DE LA CALIDAD DEL AIRE	4
3.3.	CONSERVACIÓN DE SUELOS.....	6
3.4.	PROTECCIÓN DE LA VEGETACIÓN.....	8
3.5.	FAUNA	10
3.6.	GESTIÓN DE RESIDUOS	12
3.7.	PROTECCIÓN DEL PAISAJE.....	15
3.8.	PREVENCIÓN DE INCENDIOS FORESTALES	15
3.9.	LÍNEA DE EVACUACIÓN.....	17
3.10.	PROTECCIÓN DEL PATRIMONIO HISTÓRICO-ARQUEOLÓGICO	18
4.	RESUMEN	19
5.	LISTA DE COMPROBACIÓN.....	20
6.	EQUIPO REDACTOR	21

1. INTRODUCCIÓN

1.1. DATOS GENERALES

YOSEMITE ENERGÍAS RENOVABLES 2 S.L. con CIF: B-99509325, y domicilio en C/ Argualas nº 40, 1ª planta, D, CP 50.012 Zaragoza, promueve la realización de un proyecto de instalación solar fotovoltaica y su infraestructura de evacuación en el término municipal de Pedrola en la provincia de Zaragoza denominada PFV "PRADILLO" Y SUS INFRAESTRUCTURAS DE EVACUACIÓN.

1.2. EXPEDIENTE ADMINISTRATIVO

RESOLUCIÓN de 10 de agosto de 2020, del Instituto Aragonés de Gestión Ambiental, por la que se adopta la decisión de no someter al procedimiento de evaluación de impacto ambiental ordinaria y se emite el informe de impacto ambiental del Proyecto de Planta Solar Fotovoltaica "Pradillo" y sus infraestructuras de evacuación, en el término municipal de Pedrola (Zaragoza), promovido por Yosemite Energías Renovables 2, S.L. (Número de Expediente INAGA 500201/01B/2019/01156).

1.3. OBJETO DEL INFORME

El objeto del presente informe, es comunicar las actividades desarrolladas desde la Dirección Ambiental de Obra en el mes de **abril** de 2024 en la planta fotovoltaica "PRADILLO"

Tal y como queda reflejado en la Resolución de 10 de agosto de 2020 del Instituto Aragonés de Gestión Ambiental:

"durante la ejecución del Proyecto, la dirección de obra incorporará a un titulado superior con formación académica en medio ambiente como responsable de medio ambiente para supervisar la adecuada aplicación de las medidas preventivas, correctoras y de vigilancia, incluidas en el Estudio de Impacto ambiental y modificaciones presentadas, así como en el presente condicionado"

La presencia y participación de la Dirección Ambiental de Obra en el desarrollo del proyecto es fundamental para la protección de los valores naturales y prevenir futuros impactos, así como para conseguir la colaboración y la implicación de la Dirección facultativa de la obra.

2. EJECUCIÓN DE LAS OBRAS

2.1. SEGUIMIENTO DE LAS OBRAS (ABRIL)

A efectos de la Dirección Ambiental de Obra, las obras continúan el mes de **abril** de 2024.

Por parte de esta Dirección Ambiental se han realizado 4 visitas de obra, los días 5, 12, 19 y 26 de abril de 2024.

Durante este mes se han realizado las siguientes tareas:

- Colocación de postes verticales y horizontales para las placas fotovoltaicas.
- Colocación de estructuras para las cámaras de vigilancia.

3. CONTROL DE PARÁMETROS

3.1. DELIMITACIÓN MEDIANTE BALIZAMIENTO

El objetivo de la delimitación de las obras es minimizar la ocupación de suelo por las obras y sus elementos auxiliares.

No se realiza el balizamiento de todo el perímetro de la obra ya que se generaría una gran cantidad de residuos de malla de obra o cinta que tiende a romperse y dispersarse por toda la zona. Sí se realiza un jalonamiento del perímetro mediante banderines. La Dirección Ambiental realiza un control visual continuado para comprobar que no se sobrepasan los límites de la zona de ocupación.

3.2. PROTECCIÓN DE LA CALIDAD DEL AIRE


El objetivo es mantener el aire libre de polvo y partículas y mantener la calidad atmosférica.

No se han colocado señales para delimitar la velocidad de circulación por todo el recorrido de la obra para minimizar la producción de polvo.

Durante las visitas a obra no se constata afección por emisión de polvo significativa durante los trabajos. Se prevé humedecer los caminos cuando las circunstancias lo requieran con la presencia de una cuba esparciendo agua por el terreno.



Fotografía 1. Excavadora realizando zanjas



Fotografía 2. Maquinaria retirando materiales.

3.3. CONSERVACIÓN DE SUELOS

La tierra vegetal retirada durante las obras se acopiará en caballones con el objetivo de conservarla correctamente para su posterior uso en la restauración.

Por el momento la tierra vegetal extraída ha sido escasa debido a que no ha sido necesario nivelar todo el terreno, únicamente algunas zonas y con un espesor limitado, y esta se ha ido extendiendo sobre el terreno. La tierra extraída para la construcción de balsas de limpieza se ha acopiado en caballones al igual que la tierra retirada para realizar zanjas. En las zonas donde se van a realizar plantaciones para crear una patalla vegetal no se ha realizado ningún movimiento de tierra, conservando la capa de tierra vegetal presente.



Fotografía 3. Acopios de tierra y poste vertical.



Fotografía 4. Colocación de poster horizontales.



Fotografía 5. Casetas de gestión contenedores de materiales.



Fotografía 6. Estructura para las cámaras de vigilancia.

3.4. PROTECCIÓN DE LA VEGETACIÓN

El objetivo de este parámetro es la minimización de la afcción a la vegetación y la protección de la vegetación en zonas sensibles.

Los seguidores, se ubican sobre campos de cultivo. Los viales internos discurren entre parcelas de cultivo o sobre caminos existentes. Las zonas de acopio de materiales y las casetas de obra se localizan únicamente en terrenos agrícolas.

Durante las visitas a obra se comprueba que la ocupación de zonas de vegetación se limita a lo aprobado en el proyecto. Se verifica también que la maquinaria circula únicamente por los viales habilitados para tal fin. Desde el inicio de las obras se ha planificado la ejecución de una franja vegetal de 8 m de anchura en torno al vallado perimetral.



Fotografía 7. Superficie de la obra.



Fotografía 8. Franja vegetal.

3.5. FAUNA

El objetivo de este control es garantizar la mínima incidencia de las obras sobre la fauna presente en la zona de obras.

De forma previa al inicio de las obras se realizó una prospección de fauna en la que no se localizaron nidos cercanos que pudiesen ser importunados por las obras. Durante las visitas a obra tampoco se ha localizado ninguno.

El vallado perimetral se ha instalado utilizando malla cinégetica y dejando un espacio de al menos 20 cm desde el suelo. Además se ha dejado un espacio en el vallado para fauna de mayor tamaño. Por otro lado, se han instalado las placas anticolidión a diferentes alturas sobre la malla.

Durante este mes la obra ha sufrido robos, lo que ha ocasionado destrozos en ciertas partes del vallado.



Fotografía 9. Vallado perimetral y placas anticolidión.



Fotografía 10. Espaciado cinegético.



Fotografía 11. Puerta tumbada por los robos causados.

Se ha realizado seguimiento de avifauna durante el proceso de la obra en el mes de septiembre, y se han avistado las siguientes especies: cuervo grande (*Corvus corax*), corneja negra (*Corvus corone*) y chova piquirroja (*Pyrrhocorax pyrrhocorax*). Además de otras especies de menor embergadura como pueden ser calandria común (*Melanocorypha calandra*), cogujada montesina (*Galerida teklae*), alcaudón real (*Lanius meridionalis*), estornino negro (*Sturnus unicolor*) o pardillo común (*Linaria cannabina*).

3.6. GESTIÓN DE RESIDUOS

Se han colocado los contenedores específicos para la separación de cada tipo de residuo inerte, así como la adecuación de un punto limpio para el almacenamiento selectivo y seguro de los residuos peligrosos que se puedan producir. Los contenedores de residuos de materiales se han instalado en “Pradillos 2 y 4” y son comunes para el resto de las obras, mientras que el punto limpio para el almacenamiento selectivo y seguro de los residuos peligrosos se ha instalado en “Pradillo” y es común para el resto de las obras. Por otro lado, se han instalado unos contenedores para la gestión de la obra y para guardar los materiales. Además, se han colocado balsas para limpieza de maquinas y material.

Los restos de embalaje arrastrados por el viento han sido retirados durante este mes realizándose batidas de recolección, así como el resto de materiales desechados.

Se están utilizando grupos electrógenos y se han instalado envases de combustible. Además, se han colocado bandejas de contención debajo de ellos para evitar derrames por pérdidas accidentales sobre el terreno.



Fotografía 12. Balsa de limpieza.



Fotografía 13. Personal de obra recogiendo los restos de embalaje.



Fotografía 14. Restos de materiales utilizados.



Fotografía 15. Punto limpio de residuos peligrosos y envase de combustible.

3.7. PROTECCIÓN DEL PAISAJE

El impacto paisajístico se deriva durante la fase de obra del movimiento de tierras, apertura de viales, acopio del material extraído y presencia en la zona de casetas de obra y maquinaria, así como de la presencia de residuos en el emplazamiento. No obstante, este impacto es temporal y reversible.


Para minimizar el impacto en la fase de explotación y conseguir una correcta integración paisajística y restauración vegetal, se instalarán pantallas vegetales en el perímetro del vallado.

Esta medida se llevará a cabo en la época propicia, como es la primavera o el otoño.

3.8. PREVENCIÓN DE INCENDIOS FORESTALES

La obra está dotada de equipos materiales básicos de extinción. Los materiales combustibles procedentes de desbroces no deberán ser abandonados o depositados sobre el terreno. La maquinaria utilizada hasta el momento dispone de extintores.

Se tiene en cuenta las disposiciones contenidas sobre protección y lucha en la campaña de incendios forestales de la Comunidad Autónoma de Aragón durante el año 2023. El Gobierno de Aragón ha adelantado el plan de prevención de incendios al 1 de mayo de 2023 cuando habitualmente es el 15 de junio.



Fotografía 16. Extintor en el contenedor de punto limpio.



Fotografía 17. Extintores en el contenedor de gestión de la obra.

3.9. LINEA DE EVACUACIÓN

Durante este mes se está llevando a cabo la construcción de la línea de evacuación, la cual será soterrada. Se ha procedido a balizar la vegetación natural colindante, los caminos próximos a las zanjas y los materiales que se encuentren sobre campos de cultivo. Para su construcción se han realizado zanjas, se ha colocado el cableado y posteriormente se están tapado dichas zanjas.



Fotografía 18. Balizamiento de la zanja.



Fotografía 19. Tapado de zanjas

3.10. PROTECCIÓN DEL PATRIMONIO HISTÓRICO–ARQUEOLÓGICO

La Dirección General de Cultura y Patrimonio mediante Resolución de 28 de marzo de 2019, indica que vistos los antecedentes e informes relativos a en el ámbito del proyecto PLANTA SOLAR PRADILLO, en el término municipal de Pedrola ZARAGOZA) número de expediente 012 /2019, se considera que en dicha zona ha finalizado la actuación arqueológica quedando **LIBRE DE RESTOS ARQUEOLOGICOS**, todo ello de conformidad con lo establecido en el Decreto 6/1990 de 23 de enero de la Diputación General de Aragón, sobre régimen de autorizaciones para la realización de actividades arqueológicas y paleontológicas, y en la Ley 3/1999, de 1 O de marzo, de Patrimonio Cultural Aragonés.

En cualquier caso, si en el transcurso de las obras y movimiento de tierras apareciesen restos de interés arqueológico o restos integrantes del Patrimonio Cultural, se deberá proceder a la comunicación inmediata y obligatoria del hallazgo a la Dirección General de Patrimonio Cultural del Departamento de Educación, Cultura y Deporte de la Diputación General de Aragón (Ley 3/1999, de 10 de marzo, del Patrimonio Cultural Aragonés, artículo 69).

Hasta el momento no ha aparecido ningún tipo de resto de este tipo.

4. RESUMEN

La presencia y participación de la Dirección Ambiental de Obra en el desarrollo de la obra es fundamental para la protección de los valores naturales y prevenir futuros impactos. Así mismo, la sensibilización de las personas que intervienen en la obra es otro punto fundamental en el éxito de la Dirección Ambiental de Obra, así como la colaboración e implicación de la Dirección facultativa de la obra.

La obra está siendo ejecutada, hasta el día del cierre de este informe, conforme a los parámetros establecidos en la Declaración de Impacto Ambiental, así como en las resoluciones y autorizaciones de los organismos competentes en la materia y en el plan de vigilancia ambiental.

Se están tomando las medidas oportunas para evitar derrames accidentales sobre el terreno y para la protección de la vegetación y la fauna.

Los restos de embalaje arrastrados por el viento durante estos meses, se han ido retirando realizando batidas.


Con todo lo expuesto en el presente informe, se concluye que, la afección sobre el medio natural durante la construcción de la Planta solar fotovoltaica, en el mes en curso ha sido leve, no detectándose ningún impacto no considerado previamente.

5. LISTA DE COMPROBACIÓN

PARÁMETRO	ESTADO	OBSERVACIONES
BALIZAMIENTO	OK	Vallado colocado
CALIDAD DEL AIRE	OK	Sin emisiones ni polvo
CONSERVACIÓN DE SUELOS	OK	Tapado de zanjas
VEGETACIÓN	OK	No se afecta vegetación fuera de la superficie de implantación.
FAUNA	OK	Durante la obra no se observan nidos.
GESTIÓN DE RESIDUOS	OK	Punto limpio preparado. Realizando batidas.
PAISAJE	EN PROCESO	Se va a crear pantalla vegetal al acabar la obra.
PREVENCIÓN DE INCENDIOS FORESTALES	OK	Materiales básicos de extinción
PATRIMONIO HISTÓRICO-ARQUEOLÓGICO	OK	No hay restos de interés arqueológico.

6. EQUIPO REDACTOR

El presente informe mensual ha sido elaborado en el mes de abril de 2024, por el técnico que lo suscribe:

NOMBRE	TITULACIÓN	DNI	FIRMA
Sergio Garrido Quiles	Grado en Biología	71366518W	

Zaragoza, a 30 de abril de 2024

El presente documento puede incluir información sometida a derechos de propiedad intelectual o industrial a favor de LUZ de Gestión y Medio Ambiente, S.L. LUZ de Gestión y Medio Ambiente, S.L no permite que sea duplicada, transmitida, copiada, arreglada, adaptada, distribuida, mostrada o divulgada total o parcialmente, a terceros distintos de la organización promotora de este proyecto, ni utilizada para cualquier uso distinto del de su evaluación de impacto ambiental para el que se ha preparada, sin el consentimiento previo, expreso y por escrito de LUZ de Gestión y Medio Ambiente, S.L.