





PLANTA SOLAR FOTOVOLTAICA (FV)
“PLANA DE LA PENA 2” DE 55 MWp”

Programa de Vigilancia Ambiental

Nombre de la instalación:	FV PLANA DE LA PENA 2
Provincia/s ubicación de la instalación:	ZARAGOZA
Nombre del titular:	PLANTA SOLAR OPDE 13 S.L.
CIF del titular:	B-71.344.741
Nombre de la empresa de vigilancia:	ARGUSTEC S.L.
Tipo de EIA:	ORDINARIA
Informe de FASE de:	CONSTRUCCIÓN
Periodicidad del informe según DIA:	MENSUAL
Año de seguimiento n.º:	AÑO 2
N.º de informe y año de seguimiento	INFORME N.º 5 DEL AÑO 2
Período que recoge el informe:	ENERO 2024

Dirección Ambiental de Obra	
Titular FV	Responsable Vigilancia Ambiental
PLANTA SOLAR OPDE 13 S.L. 	Argustec S.L. 

INDICE

1. Introducción	2
1.1. Antecedentes	2
1.2. Objeto	2
1.3. Localización	2
1.4. Descripción del proyecto.....	4
2. Estado del proyecto	5
2.1. Obra civil	5
2.2. Montaje eléctrico	5
2.3. Montaje mecánico.....	5
3. Contratas en obra	6
4. Seguimiento ambiental	6
4.1. Inspecciones ambientales semanales:	6
4.2. Generación de residuos	7
4.3. Medidas protectoras y correctoras detectadas.....	8
4.3.1. Suelo	8
4.3.2. Gestión de aguas.....	8
4.3.3. Orden y limpieza	8
4.3.4. Calidad de aire	8
4.3.5. Vallado perimetral.....	8
4.3.6. Seguimiento de fauna	9
4.3.7. Elementos a proteger.....	9
4.4. Incidencias, desvíos y no conformidades	10
5. Listado de comprobación	10
6. Anexo fotográfico	13

1. INTRODUCCIÓN

1.1. Antecedentes

El Parque Solar Fotovoltaico "Plana de la Pena 2" de 55 MWp se encuentra sujeto a evaluación de impacto ambiental ordinaria conforme al artículo 23.1 de la Ley 11/2014, de 4 de diciembre, de Prevención y Protección Ambiental Aragón.

El Instituto Aragonés de Gestión Ambiental, a la vista de la propuesta del Coordinador de Desarrollo Sostenible y Cambio Climático, y mediante las resoluciones de 27 de noviembre de 2020 y 1 de diciembre de 2020, del Instituto Aragonés de Gestión Ambiental (Expediente: INAGA 500201/01A/2020/08275), formula declaración de impacto ambiental favorable para el proyecto instalación solar fotovoltaica "Plana de la Pena 2 55 MWp" respectivamente, entre los términos municipales de La Muela y Botorrita.

1.2. Objeto

Tal y como se indica en el apartado 23.6 de la Declaración de Impacto Ambiental (DIA) de cada uno de los proyectos mencionados anterior:

"Durante la fase de construcción los informes del plan de vigilancia ambiental serán mensuales con un informe final con conclusiones que resumirá todos los informes anteriores".

Cumpliendo con los requisitos establecidos en la DIA se emite el presente informe de carácter mensual.

1.3. Localización

El PSFV Plana de la Pena 2 está localizado en los términos municipales de La Muela y Botorrita, en la provincia de Aragón perteneciente a la Comunidad Autónoma de Aragón. El término municipal de La Muela se ubica en la Comarca de Valdejalón, mientras que Botorrita se ubica en la Comarca de Zaragoza. Concretamente se ubicará en el polígono 41, parcelas 3 y 9001 del catastro de rústica de La Muela y en el polígono 1, parcela 1 y

9009; polígono 2, parcelas 1,6, 9001, 9002, 9003, 9004 y 9009 y polígono 3, parcelas 1 y 9002 del catastro de rustica de Botorrita.

Se encuentra en las cercanías de la A-23 y se situada a 1,5 km al oeste de la localidad de Botorrita y a más de 7 km al sureste de la localidad de La Muela.

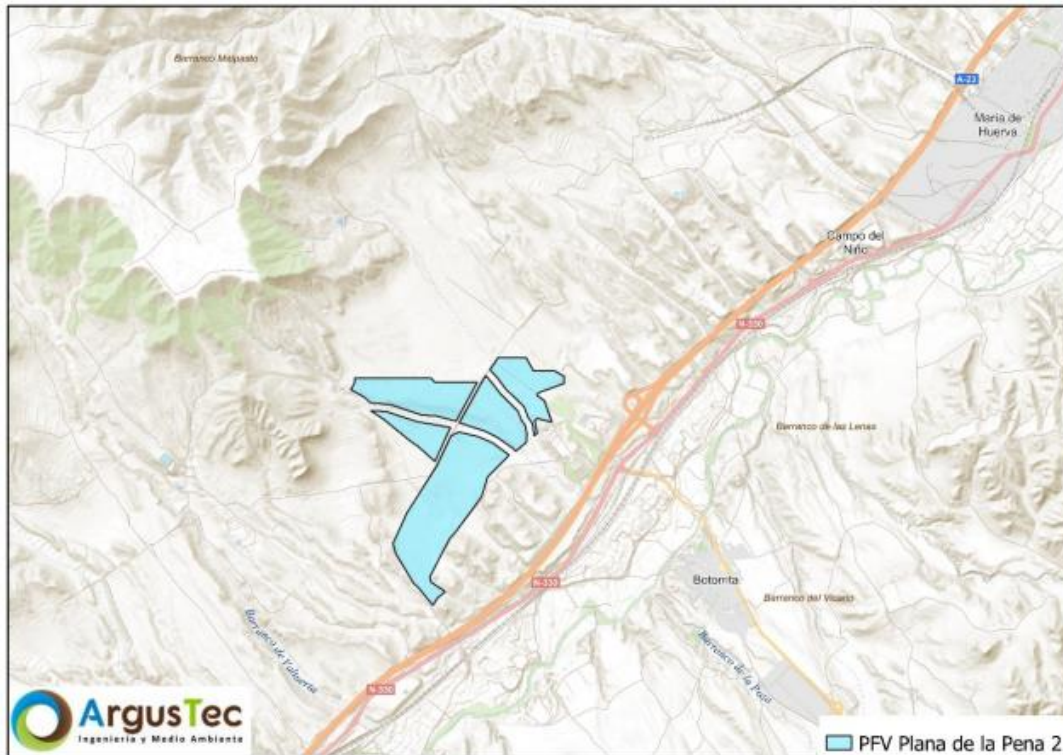


Figura 1 Localización de la PFV Plana de la Pena 2

1.4. Descripción del proyecto

El proyecto de PFV Plana de Pena 2 de 40 MW / 55 MWp presenta un sistema generador formado inicialmente por 103.740 módulos fotovoltaicos bifaciales de silicio monocristalino de 530 Wp, 1.146 seguidores fotovoltaicos a un eje de 1V76 y 438 seguidores fotovoltaicos a un eje de 1V38 con pitch de entre 5 y 6 metros, 198 cajas de seccionamiento y protección (CSP) y 7 Power Stations (PS) (3 de 4,39 MVA y 4 de 8,78 MVA), conectadas en dos circuitos eléctricos.

La PFV Plana de la Pena 2 se dividirá en cinco recintos vallados separados que, en total, la superficie y dimensiones de ocupación son la siguientes:

DIMENSION PFV PLANA DE LA PENA 2	
Superficie vallada del conjunto de parcelas de PFV Plana de la Pena 2	101.82 ha
Longitud del vallado del conjunto de parcelas de PFV Plana de la Pena 2	10.78 Km

Tabla 1 Dimensiones del proyecto

2. ESTADO DEL PROYECTO

2.1. Obra civil

Durante este mes, se ha realizado el cierre de tubos de drenaje para evitar la acumulación y estancamiento del agua, y se han restaurado los viales.



Figura 2 Instalación de tubos de drenaje

2.2. Montaje eléctrico

Se ha finalizado con este tipo de trabajos.

2.3. Montaje mecánico

Se ha finalizado con este tipo de trabajos.

3. CONTRATAS EN OBRA

La obra cuenta con la siguiente contrata:

- Planta Solar Fotovoltaica: ISOTRON



4. SEGUIMIENTO AMBIENTAL

La Vigilancia Ambiental tiene como funciones generales el control de la correcta ejecución de las medidas previstas en el proyecto, comprobar la eficacia de las medidas protectoras y correctoras y detectar posibles aspectos medioambientales no previstos.

De forma general y con carácter periódico se realizan controles sobre los efectos que la ejecución del presente proyecto tiene sobre el medio ambiente. Los controles se centran en las propuestas plasmadas en las actas realizadas en cada visita, que hacen referencia a la protección del suelo, agua, vegetación, fauna y aire.

4.1. Inspecciones ambientales semanales:

De forma periódica con una frecuencia quincenal, se visita la obra para comprobar su avance y cumplimiento de las medidas correctoras y protectoras. En total a lo largo del mes de enero, se han llevado a cabo 2 visitas a la PSFV Plana de la Pena 2.

Visitas a PFV "Plana de la Pena 2"	
Mes	Día
Enero	15
	29

Tabla 2 Visitas realizadas a la planta durante el periodo mensual

4.2. Generación de residuos

Se ha llevado a cabo la retirada del punto limpio de residuos peligrosos.

En cuanto a los residuos no peligrosos, se ha retirado el punto limpio de residuos no peligrosos de la zona de oficinas. Actualmente la obra consta de cuatro contenedores, uno para restos plásticos y envases, otro de papel y cartón. También se han instalado diversos contenedores de gran tamaño para residuo industrial de cartón madera y plástico.



Figura 3 Punto limpio de residuos no peligrosos

4.3. Medidas protectoras y correctoras detectadas

4.3.1. Suelo

Por el momento no hay acopios de tierra vegetal ya que no ha habido extracciones de esta.

4.3.2. Gestión de aguas

La ejecución de los trabajos no afecta a cauces ni cursos de agua, tanto temporales como permanentes y la gestión de aguas residuales (baños químicos) se realiza correctamente.

4.3.3. Orden y limpieza

La planta mantiene un buen nivel de orden y limpieza.

4.3.4. Calidad de aire

La obra dispone de cuba de agua y se realizan riegos con regularidad. Además, la obra cuenta con un límite de velocidad establecido de 20 Km/h para reducir de esta forma las emisiones de polvo.

4.3.5. Vallado perimetral

La instalación del vallado perimetral se ha continuado durante el mes de enero, pero todavía no se ha llevado a cabo la subsanación de los elementos punzantes que se encuentran de forma abundante en el vallado perimetral.



Figura 4 Elementos punzantes del vallado perimetral

4.3.6. Seguimiento de fauna

Durante los trabajos de vigilancia ambiental se ha prestado atención a especies de fauna y especial de avifauna, que pudiesen verse afectadas negativamente por las obras.

Se ha comprobado la presencia de las siguientes especies de aves rapaces haciendo uso del espacio aéreo en el entorno de la FV:

- Milano real (*Milvus milvus*)

Se detectaron ejemplares de Pardillo común (*Carduelis cannabina*), Paloma torcaz (*Columba palumbus*), Cogujada común (*Galerida cristata*), Lavandera blanca (*Motacilla alba*), Curruca rabilarga (*Sylvia undata*), Chova piquirroja (*Pyrrhocorax pyrrhocorax*), Bisbita pratense (*Anthus pratensis*) y Picaraza (*Pica pica*).

La ejecución de la obra no está alterando de forma significativa los procesos naturales de ninguna especie de interés, por lo que puede considerarse un impacto COMPATIBLE durante las labores realizadas en este periodo de la Fase de Construcción.

4.3.7. Elementos a proteger

Hoy en día, se encuentran balizados las zonas de vegetación natural colindantes con las áreas de trabajo.

4.4. Incidencias, desvíos y no conformidades

32	Después de semanas, todavía no se han instalado todas las placas esteparias en el vallado, ni se ha realizado la apertura de los pasos de fauna, así como la subsanación de los elementos punzantes	30/06/2023	24	

Tabla 3 Incidencias, desvíos y no conformidades

5. LISTADO DE COMPROBACIÓN

De acuerdo a la *Ley 21/2013*, de 9 de diciembre, de evaluación ambiental, legislación básica en lo que respecta al *Artículo 52 "Seguimiento de las declaraciones de impacto ambiental y de los informes de impacto ambiental"*, se indica:

"El informe de seguimiento incluirá un listado de comprobación de las medidas previstas en el programa de vigilancia ambiental. El programa de vigilancia ambiental y el listado de comprobación se harán públicos en la sede electrónica del órgano sustantivo y previamente, se comunicará al órgano ambiental su publicación en la sede electrónica (...)".

Para dar cumplimiento a dicha normativa, a continuación, se expone el **LISTADO DE COMPROBACIÓN (Tabla 4) requerido con relación a los diferentes elementos y acciones de obra que se han vigilado y supervisado durante la Fase de Construcción del proyecto incluidas en el Plan de Vigilancia de este**. Para ello, se ha prestado especial atención a la realización y ejecución de las medidas señaladas

en el PVA, esto es, las necesarias para dar cumplimiento a las establecidas en el Documento Ambiental y garantizar la mínima afección a los diferentes elementos del medio susceptibles de ser afectados por la ejecución de las obras.

LISTADO DE COMPROBACIÓN DE ASPECTOS AMBIENTALES EVALUADOS E INCIDENCIAS DETECTADAS			
MEDIDAS ESTABLECIDAS EN EL PVA (PLAN DE VIGILANCIA AMBIENTAL)	EVALUACIÓN Y VIGILANCIA		
	SI	NO	N/A
Medio Físico			
Atmósfera			
Control del aumento de las partículas en suspensión	X		
Control del ruido y de la emisión de gases de la maquinaria	X		
Geomorfología, Erosión y Suelos			
Control de la apertura de caminos y zanjas	X		
Control de la retirada, acopio y conservación de la tierra vegetal	X		
Control procesos erosivos. Suelos, taludes y laderas	X		
Control de la alteración y compactación de suelos	X		
Hidrología			
Control de la calidad de las aguas superficiales	X		
Residuos y Vertidos			
Control de ubicación de Instalaciones Auxiliares y zona de acopio de residuos	X		
Recogida, acopio y tratamiento de residuos	X		
Control de los residuos de hormigón	X		
Gestión de residuos	X		
Zonas de préstamos y vertederos	X		
Medio Biótico			
Vegetación e Incendios			
Control del Replanteo y Jalonamiento	X		
Control del movimiento de la maquinaria	X		
Control de los desbroces	X		
Control del riesgo de incendios forestales	X		
Control de la ejecución del Plan de Restauración	X		

LISTADO DE COMPROBACIÓN DE ASPECTOS AMBIENTALES EVALUADOS E INCIDENCIAS DETECTADAS			
MEDIDAS ESTABLECIDAS EN EL PVA (PLAN DE VIGILANCIA AMBIENTAL)	EVALUACIÓN Y VIGILANCIA		
	SI	NO	N/A
Fauna			
Control de la ejecución del Plan de Restauración	X		
Seguimiento de las aves esteparias que se reproducen en la zona de emplazamiento del parque fotovoltaico y su área de influencia	X		
Seguimiento de mortalidad	X		
Control de la ejecución de las medidas compensatorias	X		
Medio Perceptual			
Paisaje			
Control del diseño de infraestructuras	X		
Ejecución de la pantalla vegetal del vallado			X
Medio Socioeconómico			
Control de la reposición de servicios, infraestructuras y servidumbres afectadas			X
Control de la protección del Patrimonio Cultural	X		

SI: Se ha realizado la evaluación y vigilancia de manera satisfactoria, siendo positiva dicha evaluación sin encontrar aspectos negativos en el procedimiento.

NO: Se ha realizado la evaluación y vigilancia de manera satisfactoria, siendo negativa dicha evaluación encontrando aspectos negativos en el procedimiento.

N/A: No evaluado dado que aún no ha sido ejecutado durante el periodo comprendido en la fase de construcción actual.

Tabla 4 Listado de comprobación

6. ANEXO FOTOGRÁFICO

El presente anexo se compone de un número representativo de fotografías del total realizado durante el periodo evaluado, escogidas por su relevancia y/o carácter explicativo para la correcta comprensión del presente informe.



Figura 5 Acopio del material de construcción



Figura 6 Restauración de los viales



Figura 7 Indicios de uso de los posaderos



Figura 8 Indicios de uso de los posaderos



Figura 9 PSFV Pena de la Plana 2



Figura 10 Bebedero-Balsete