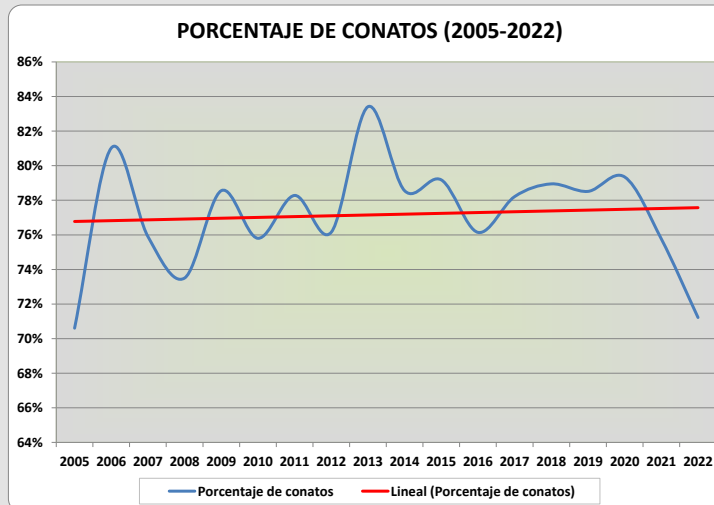
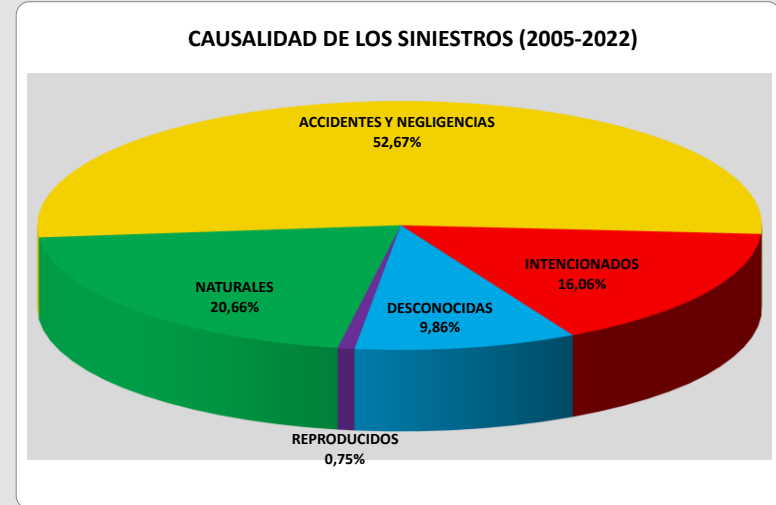
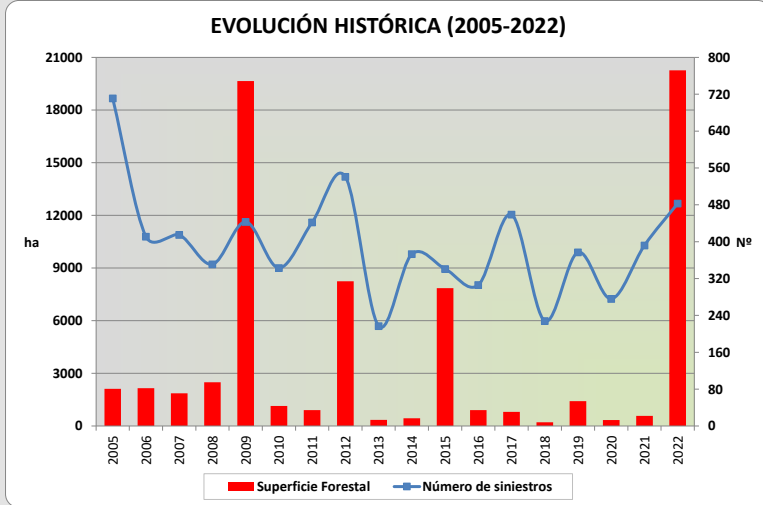


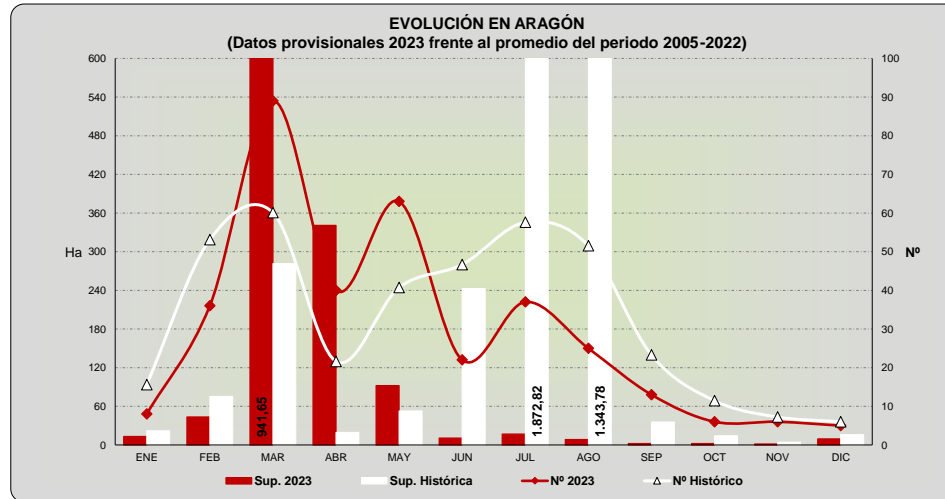
AVANCE ESTADÍSTICO DE INCENDIOS FORESTALES

31 de diciembre de 2023



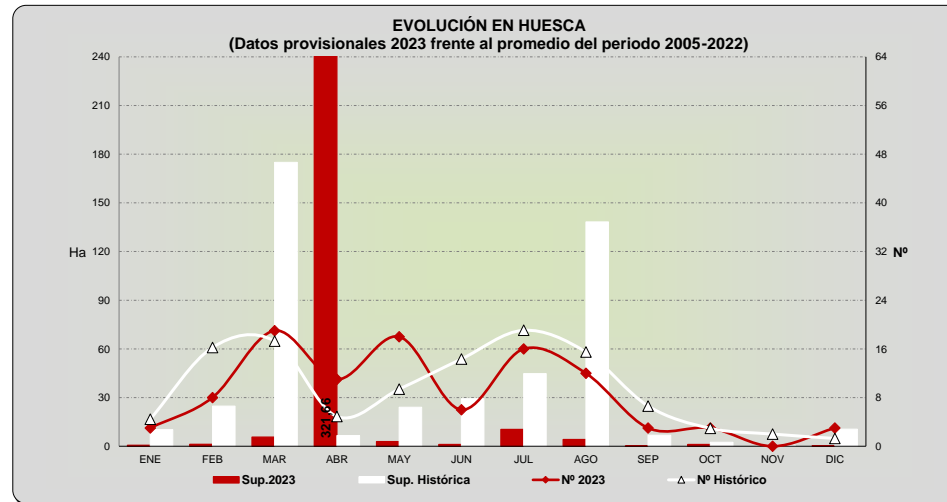
DATOS PROVISIONALES ESTADÍSTICA DE INCENDIOS 2023 - ARAGÓN -

SEMANA	CONATO (< 1 HA)						INCENDIO (>=1 HA)						TOTAL			TOTAL			PROMEDIO 2005-2022				PROMEDIO ACUMULADO 2005-2022				
	PARCIAL			ACUMULADO			PARCIAL			ACUMULADO			Periodo			ACUMULADO			01/01/2005 - 31/12/2022		01/01/2005 - 31/12/2022		01/01/2005 - 31/12/2022		01/01/2005 - 31/12/2022		
	Nº	S.TOTAL	S.AR	Nº	S.TOTAL	S.AR	Nº	S.TOTAL	S.AR	Nº	S.TOTAL	S.AR	Nº	S.TOTAL	S.AR	Nº	S.TOTAL	S.AR	CONATOS	SINIESTROS	S. TOTAL	S. ARB.	CONATOS	SINIESTROS	S. TOTAL	S. ARB.	
ENERO	4	0,60	0,00	4	0,60	0,00	4	12,40	1,00	4	12,40	1,00	8	13,00	1,00	8	13,00	1,00	11	16	21,98	2,99	11	16	21,98	2,99	
FEBRERO	24	7,14	1,02	28	7,74	1,02	12	36,31	3,50	16	48,71	4,50	36	43,45	4,52	44	56,45	5,52	35	53	75,51	12,17	46	69	97,50	15,17	
MARZO	59	16,20	6,39	87	23,94	7,41	30	925,45	326,40	46	974,16	330,90	89	941,65	332,79	133	998,10	338,31	42	60	281,66	83,74	88	129	379,15	98,90	
ABRIL	36	5,37	2,31	123	29,32	9,72	4	335,40	198,00	50	1.309,56	528,90	40	340,77	200,31	173	1.338,88	538,62	18	22	19,57	5,72	106	150	398,73	104,62	
MAYO	51	9,28	2,45	174	38,60	12,17	12	82,85	67,00	62	1.392,41	595,90	63	92,13	69,45	236	1.431,01	608,07	34	41	52,77	29,28	140	191	451,49	133,91	
JUNIO	1-4	1	0,02	0,02	175	38,62	12,19	0	0,00	0,00	62	1.392,41	595,90	1	0,02	0,02	237	1.431,03	608,09	5	6	4,60	0,99	145	197	456,10	134,90
JUNIO	5-11	1	0,05	0,00	176	38,67	12,19	0	0,00	0,00	62	1.392,41	595,90	1	0,05	0,00	238	1.431,08	608,09	8	10	7,06	3,25	153	207	463,15	138,15
JUNIO	12-18	7	0,52	0,04	183	39,19	12,23	0	0,00	0,00	62	1.392,41	595,90	7	0,52	0,04	245	1.431,60	608,13	8	10	95,97	66,15	161	217	559,12	204,30
JUNIO	19-25	4	0,92	0,32	187	40,11	12,55	0	0,00	0,00	62	1.392,41	595,90	4	0,92	0,32	249	1.432,52	608,45	9	11	88,40	55,72	169	228	647,52	260,02
JUN-JUL	26-2	9	0,70	0,57	196	40,82	13,12	1	8,50	4,50	63	1.400,91	600,40	10	9,20	5,07	259	1.441,73	613,52	10	13	66,63	9,73	180	241	714,16	269,75
JULIO	3-9	8	0,63	0,02	204	41,44	13,15	1	1,22	0,00	64	1.402,13	600,40	9	1,85	0,02	268	1.443,57	613,55	8	10	423,14	232,68	188	251	1.137,30	502,43
JULIO	10-16	4	0,27	0,21	208	41,71	13,36	1	3,50	0,00	65	1.405,63	600,40	5	3,77	0,21	273	1.447,34	613,76	10	13	33,70	19,26	197	264	1.171,00	521,70
JULIO	17-23	7	0,94	0,68	215	42,65	14,04	3	7,43	0,00	68	1.413,06	600,40	10	8,37	0,68	283	1.455,71	614,44	13	17	1305,95	900,51	211	281	2.476,95	1.422,20
JULIO	24-30	9	1,61	0,13	224	44,26	14,17	1	1,30	1,30	69	1.414,36	601,70	10	2,91	1,43	293	1.458,62	615,87	10	13	87,56	68,17	221	294	2.564,51	1.490,38
AGOSTO	31-6	6	1,33	0,06	230	45,60	14,23	0	0,00	0,00	69	1.414,36	601,70	6	1,33	0,06	299	1.459,96	615,93	11	13	252,67	162,95	232	307	2.817,18	1.653,32
AGOSTO	7-13	4	0,11	0,09	234	45,71	14,32	1	2,00	2,00	70	1.416,36	603,70	5	2,11	2,09	304	1.462,07	618,02	10	12	400,85	220,85	242	319	3.218,03	1.874,17
AGOSTO	14-20	5	0,87	0,57	239	46,58	14,89	1	2,50	0,00	71	1.418,86	603,70	6	3,37	0,57	310	1.465,44	618,59	9	11	397,29	167,78	251	330	3.615,32	2.041,95
AGOSTO	21-27	9	1,56	0,04	248	48,14	14,93	0	0,00	0,00	71	1.418,86	603,70	9	1,56	0,04	319	1.467,00	618,63	8	10	290,73	103,03	259	340	3.906,05	2.144,98
AGO-SEP	28-3	8	0,70	0,69	256	48,84	15,62	0	0,00	0,00	71	1.418,86	603,70	8	0,70	0,69	327	1.467,70	619,32	8	10	6,11	3,05	267	350	3.912,16	2.148,04
SEPTIEMBRE	4-10	2	0,18	0,01	258	49,02	15,63	1	1,01	0,00	72	1.419,87	603,70	3	1,19	0,01	330	1.468,89	619,33	7	7	7,38	0,69	273	357	3.919,55	2.148,72
SEPTIEMBRE	11-17	2	0,18	0,15	260	49,20	15,78	0	0,00	0,00	72	1.419,87	603,70	2	0,18	0,15	332	1.469,07	619,48	4	5	9,30	2,79	278	363	3.928,84	2.151,52
SEPTIEMBRE	18-24	0	0,00	0,00	260	49,20	15,78	0	0,00	0,00	72	1.419,87	603,70	0	0,00	0,00	332	1.469,07	619,48	4	4	2,02	0,43	281	367	3.930,86	2.151,94
SEP-OCT	25-1	1	0,01	0,00	261	49,21	15,78	0	0,00	0,00	72	1.419,87	603,70	1	0,01	0,00	333	1.469,08	619,48	3	4	16,39	1,55	284	371	3.947,25	2.153,49
OCTUBRE	2-8	2	0,94	0,40	263	50,15	16,18	0	0,00	0,00	72	1.419,87	603,70	2	0,94	0,40	335	1.470,02	619,88	2	3	4,67	1,20	287	374	3.951,91	2.154,69
OCTUBRE	9-15	2	0,18	0,00	265	50,33	16,18	1	1,00	0,00	73	1.420,87	603,70	3	1,18	0,00	338	1.471,20	619,88	2	2	2,19	0,17	288	376	3.954,10	2.154,85
OCTUBRE	16-22	1	0,05	0,00	266	50,38	16,18	0	0,00	0,00	73	1.420,87	603,70	1	0,05	0,00	339	1.471,25	619,88	1	2	2,83	0,45	289	378	3.956,94	2.155,30
OCTUBRE	23-31	0	0,00	0,00	266	50,38	16,18	0	0,00	0,00	73	1.420,87	603,70	0	0,00	0,00	339	1.471,25	619,88	3	4	3,69	0,80	292	382	3.960,63	2.156,10
NOVIEMBRE		6	1,37	0,00	272	51,75	16,18	0	0,00	0,00	73	1.420,87	603,70	6	1,37	0,00	345	1.472,62	619,88	6	7	4,29	0,85	298	389	3.964,91	2.156,95
DICIEMBRE		4	0,33	0,25	276	52,08	16,43	1	9,10	0,00	74	1.429,97	603,70	5	9,43	0,25	350	1.482,05	620,13	5	6	16,12	6,13	303	395	3.981,03	2.163,08



DATOS PROVISIONALES ESTADÍSTICA DE INCENDIOS 2023 - HUESCA -

SEMANA	CONATO (< 1 HA)						INCENDIO (>=1 HA)						TOTAL			PROMEDIO 2005-2022				PROMEDIO ACUMULADO 2005-2022							
	PARCIAL			ACUMULADO			PARCIAL			ACUMULADO			Periodo			01/01/2005 - 31/12/2022				01/01/2005 - 31/12/2022							
	Nº	S.TOTAL	S.AR	Nº	S.TOTAL	S.AR	Nº	S.TOTAL	S.AR	Nº	S.TOTAL	S.AR	Nº	S.TOTAL	S.AR	Nº	S.TOTAL	S. ARB.	CONATOS	SINIESTROS	S. TOTAL	S. ARB.	CONATOS	SINIESTROS	S. TOTAL	S. ARB.	
ENERO	3	0,54	0,00	3	0,54	0,00	0	0,00	0,00	0	0,00	0,00	3	0,54	0,00	3	0,54	0,00	3	4	10,27	1,87	3	4	10,27	1,87	
FEBRERO	8	1,16	0,01	11	1,70	0,01	0	0,00	0,00	0	0,00	0,00	8	1,16	0,01	11	1,70	0,01	11	16	24,77	6,11	14	21	35,04	7,98	
MARZO	17	3,63	0,75	28	5,33	0,76	2	2,00	1,00	2	2,00	1,00	19	5,63	1,75	30	7,33	1,76	12	17	174,95	39,62	26	38	209,99	47,60	
ABRIL	10	1,66	0,10	38	6,99	0,86	1	320,00	198,00	3	322,00	199,00	11	321,66	198,10	41	328,99	199,86	4	5	6,55	2,36	29	43	216,54	49,96	
MAYO	17	1,10	0,53	55	8,09	1,39	1	1,70	1,70	4	323,70	200,70	18	2,80	2,23	59	331,79	202,09	8	9	24,02	15,49	37	52	240,56	65,45	
JUNIO	1-4	0	0,00	0,00	55	8,09	1,39	0	0,00	0,00	4	323,70	200,70	0	0,00	0,00	59	331,79	202,09	1	2	2,52	0,23	38	54	243,08	65,68
JUNIO	5-11	0	0,00	0,00	55	8,09	1,39	0	0,00	0,00	4	323,70	200,70	0	0,00	0,00	59	331,79	202,09	2	3	3,18	1,51	41	57	246,27	67,19
JUNIO	12-18	1	0,01	0,01	56	8,10	1,40	0	0,00	0,00	4	323,70	200,70	1	0,01	0,01	60	331,80	202,10	2	3	13,53	4,29	43	60	259,80	71,48
JUNIO	19-25	2	0,82	0,22	58	8,92	1,62	0	0,00	0,00	4	323,70	200,70	2	0,82	0,22	62	332,62	202,32	3	3	2,68	0,46	45	63	262,47	71,94
JUN-JUL	26-2	3	0,21	0,11	61	9,13	1,73	0	0,00	0,00	4	323,70	200,70	3	0,21	0,11	65	332,83	202,43	3	4	7,83	3,97	49	67	270,31	75,91
JULIO	3-9	1	0,02	0,02	62	9,15	1,75	0	0,00	0,00	4	323,70	200,70	1	0,02	0,02	66	332,85	202,45	3	4	18,92	10,64	52	71	289,23	86,55
JULIO	10-16	2	0,25	0,20	64	9,40	1,95	0	0,00	0,00	4	323,70	200,70	2	0,25	0,20	68	333,10	202,65	3	4	3,24	1,58	55	75	292,46	88,13
JULIO	17-23	1	0,02	0,02	65	9,42	1,97	3	7,43	0,00	7	331,13	200,70	4	7,45	0,02	72	340,55	202,67	4	5	17,16	6,31	59	80	309,63	94,44
JULIO	24-30	8	1,32	0,13	73	10,74	2,10	1	1,30	1,30	8	332,43	202,00	9	2,62	1,43	81	343,17	204,10	4	5	4,57	1,44	62	85	314,20	95,88
JUL-AGO	31-6	3	1,27	0,00	76	12,01	2,10	0	0,00	0,00	8	332,43	202,00	3	1,27	0,00	84	344,44	204,10	3	4	7,49	5,03	66	89	321,69	100,91
AGOSTO	7-13	0	0,00	0,00	76	12,01	2,10	1	2,00	2,00	9	334,43	204,00	1	2,00	2,00	85	346,44	206,10	3	4	99,84	79,21	69	93	421,53	180,12
AGOSTO	14-20	3	0,32	0,02	79	12,33	2,12	0	0,00	0,00	9	334,43	204,00	3	0,32	0,02	88	346,76	206,12	2	2	6,81	1,63	71	95	428,33	181,75
AGOSTO	21-27	4	0,55	0,01	83	12,88	2,13	0	0,00	0,00	9	334,43	204,00	4	0,55	0,01	92	347,31	206,13	3	4	23,12	4,40	73	99	451,46	186,14
AGO-SEP	28-3	1	0,01	0,01	84	12,89	2,14	0	0,00	0,00	9	334,43	204,00	1	0,01	0,01	93	347,32	206,14	3	3	1,90	1,07	76	102	453,35	187,22
SEPTIEMBRE	4-10	2	0,18	0,01	86	13,07	2,15	0	0,00	0,00	9	334,43	204,00	2	0,18	0,01	95	347,50	206,15	1	2	0,79	0,03	77	104	454,14	187,24
SEPTIEMBRE	11-17	0	0,00	0,00	86	13,07	2,15	0	0,00	0,00	9	334,43	204,00	0	0,00	0,00	95	347,50	206,15	1	2	3,42	1,56	78	105	457,56	188,80
SEPTIEMBRE	18-24	0	0,00	0,00	86	13,07	2,15	0	0,00	0,00	9	334,43	204,00	0	0,00	0,00	95	347,50	206,15	1	1	0,32	0,09	79	107	457,88	188,90
SEP-OCT	25-1	1	0,01	0,00	87	13,08	2,15	0	0,00	0,00	9	334,43	204,00	1	0,01	0,00	96	347,51	206,15	1	1	1,82	0,20	80	108	459,70	189,09
OCTUBRE	2-8	0	0,00	0,00	87	13,08	2,15	0	0,00	0,00	9	334,43	204,00	0	0,00	0,00	96	347,51	206,15	0	1	0,51	0,17	81	109	460,21	189,27
OCTUBRE	9-15	1	0,01	0,00	88	13,09	2,15	1	1,00	0,00	10	335,43	204,00	2	1,01	0,00	98	348,52	206,15	1	1	0,19	0,11	81	109	460,40	189,37
OCTUBRE	16-22	1	0,05	0,00	89	13,14	2,15	0	0,00	0,00	10	335,43	204,00	1	0,05	0,00	99	348,57	206,15	0	1	0,79	0,17	82	110	461,18	189,55
OCTUBRE	23-31	0	0,00	0,00	89	13,14	2,15	0	0,00	0,00	10	335,43	204,00	0	0,00	0,00	99	348,57	206,15	1	1	0,95	0,55	83	111	462,14	190,09
NOVIEMBRE		0	0,00	0,00	89	13,14	2,15	0	0,00	0,00	10	335,43	204,00	0	0,00	0,00	99	348,57	206,15	2	2	0,76	0,27	84	113	462,90	190,37
DICIEMBRE		3	0,30	0,22	92	13,44	2,37	0	0,00	0,00	10	335,43	204,00	3	0,30	0,22	102	348,87	206,37	1	1	10,53	4,73	85	114	473,43	195,10

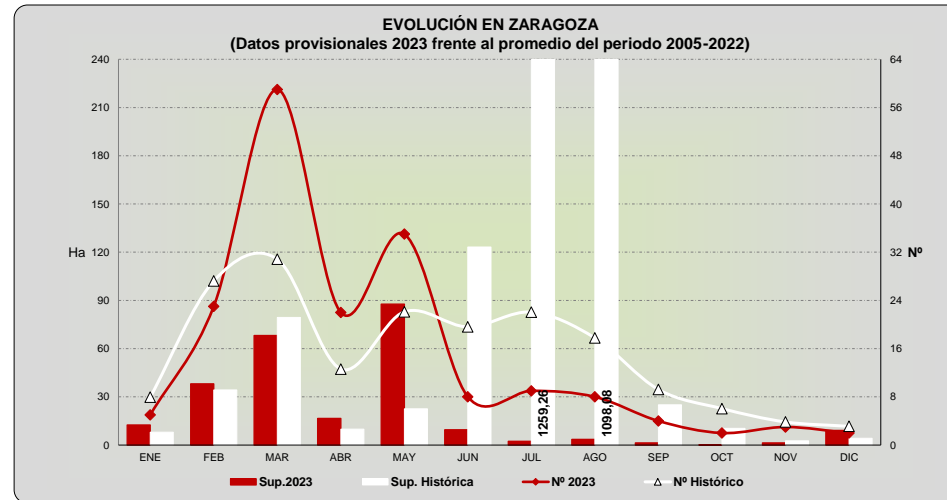


DATOS PROVISIONALES ESTADÍSTICA DE INCENDIOS 2023 - ZARAGOZA -

	SEMANA	CONATO						INCENDIO (>=1 HA)						TOTAL			TOTAL		
		PARCIAL			ACUMULADO			PARCIAL			ACUMULADO			Periodo			ACUMULADO		
		Nº	S.TOTAL	S.AR	Nº	S.TOTAL	S.AR	Nº	S.TOTAL	S.AR	Nº	S.TOTAL	S.AR	Nº	S.TOTAL	S.AR	Nº	S.TOTAL	S.AR
ENERO		1	0,06	0,00	1	0,06	0,00	4	12,40	1,00	4	12,40	1,00	5	12,46	1,00	5	12,46	1,00
FEBRERO		13	4,99	1,01	14	5,05	1,01	10	33,12	3,00	14	45,52	4,00	23	38,11	4,01	28	50,57	5,01
MARZO		35	10,74	4,18	49	15,79	5,19	24	57,39	13,99	38	102,91	17,99	59	68,13	18,17	87	118,70	23,18
ABRIL		20	3,17	1,73	69	18,96	6,92	2	13,40	0,00	40	116,31	17,99	22	16,57	1,73	109	135,27	24,91
MAYO		24	6,55	1,56	93	25,51	8,48	11	81,15	65,30	51	197,46	83,29	35	87,70	66,86	144	222,97	91,77
JUNIO	1-4	0	0,00	0,00	93	25,51	8,48	0	0,00	0,00	51	197,46	83,29	0	0,00	0,00	144	222,97	91,77
JUNIO	5-11	0	0,00	0,00	93	25,51	8,48	0	0,00	0,00	51	197,46	83,29	0	0,00	0,00	144	222,97	91,77
JUNIO	12-18	4	0,51	0,03	97	26,02	8,51	0	0,00	0,00	51	197,46	83,29	4	0,51	0,03	148	223,48	91,80
JUNIO	19-25	0	0,00	0,00	97	26,02	8,51	0	0,00	0,00	51	197,46	83,29	0	0,00	0,00	148	223,48	91,80
JUN-JUL	26-2	3	0,47	0,45	100	26,49	8,96	1	8,50	4,50	52	205,96	87,79	4	8,97	4,95	152	232,45	96,75
JULIO	3-9	4	0,58	0,00	104	27,07	8,96	1	1,22	0,00	53	207,18	87,79	5	1,80	0,00	157	234,25	96,75
JULIO	10-16	1	0,01	0,00	105	27,08	8,96	0	0,00	0,00	53	207,18	87,79	1	0,01	0,00	158	234,26	96,75
JULIO	17-23	2	0,26	0,00	107	27,34	8,96	0	0,00	0,00	53	207,18	87,79	2	0,26	0,00	160	234,52	96,75
JULIO	24-30	1	0,29	0,00	108	27,63	8,96	0	0,00	0,00	53	207,18	87,79	1	0,29	0,00	161	234,81	96,75
JUL-AGO	31-6	2	0,06	0,06	110	27,69	9,02	0	0,00	0,00	53	207,18	87,79	2	0,06	0,06	163	234,87	96,81
AGOSTO	7-13	1	0,02	0,00	111	27,71	9,02	0	0,00	0,00	53	207,18	87,79	1	0,02	0,00	164	234,89	96,81
AGOSTO	14-20	0	0,00	0,00	111	27,71	9,02	1	2,50	0,00	54	209,68	87,79	1	2,50	0,00	165	237,39	96,81
AGOSTO	21-27	4	1,00	0,02	115	28,71	9,04	0	0,00	0,00	54	209,68	87,79	4	1,00	0,02	169	238,39	96,83
AGO-SEP	28-3	1	0,13	0,13	116	28,83	9,16	0	0,00	0,00	54	209,68	87,79	1	0,13	0,13	170	238,51	96,95
SEPTIEMBRE	4-10	0	0,00	0,00	116	28,83	9,16	1	1,01	0,00	55	210,69	87,79	1	1,01	0,00	171	239,52	96,95
SEPTIEMBRE	11-17	2	0,18	0,15	118	29,01	9,31	0	0,00	0,00	55	210,69	87,79	2	0,18	0,15	173	239,70	97,10
SEPTIEMBRE	18-24	0	0,00	0,00	118	29,01	9,31	0	0,00	0,00	55	210,69	87,79	0	0,00	0,00	173	239,70	97,10
SEP-OCT	25-1	0	0,00	0,00	118	29,01	9,31	0	0,00	0,00	55	210,69	87,79	0	0,00	0,00	173	239,70	97,10
OCTUBRE	1-8	1	0,02	0,00	119	29,03	9,31	0	0,00	0,00	55	210,69	87,79	1	0,02	0,00	174	239,72	97,10
OCTUBRE	9-15	1	0,17	0,00	120	29,20	9,31	0	0,00	0,00	55	210,69	87,79	1	0,17	0,00	175	239,89	97,10
OCTUBRE	16-22	0	0,00	0,00	120	29,20	9,31	0	0,00	0,00	55	210,69	87,79	0	0,00	0,00	175	239,89	97,10
OCTUBRE	23-31	0	0,00	0,00	120	29,20	9,31	0	0,00	0,00	55	210,69	87,79	0	0,00	0,00	175	239,89	97,10
NOVIEMBRE		3	1,33	0,00	123	30,53	9,31	0	0,00	0,00	55	210,69	87,79	3	1,33	0,00	178	241,22	97,10
DICIEMBRE		1	0,03	0,03	124	30,56	9,34	1	9,10	0,00	56	219,79	87,79	2	9,13	0,03	180	250,35	97,13

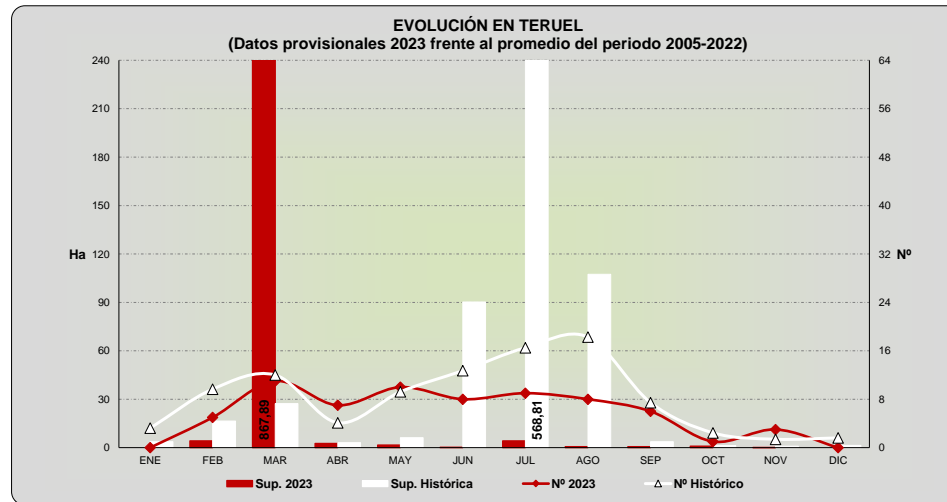
PROMEDIO 2005-2022			
01/01/2005 - 31/12/2022			
CONATOS	SINIESTROS	S. TOTAL	S. ARB.
6	8	8,01	0,67
18	27	34,29	3,47
22	31	79,42	32,15
10	13	9,95	2,02
18	22	22,59	9,25
3	3	1,84	0,65
3	4	3,07	0,99
3	4	78,04	58,12
3	4	9,39	4,60
4	6	49,35	3,54
3	4	403,54	221,87
3	5	27,73	15,48
5	6	725,95	443,46
3	4	81,96	66,47
4	5	163,57	123,45
3	4	293,44	140,22
3	4	388,86	164,88
2	3	251,47	92,20
2	3	3,02	1,45
3	4	4,88	0,15
1	2	5,68	1,13
1	2	1,24	0,03
1	2	13,02	0,90
2	2	3,69	0,83
1	1	1,94	0,01
0	1	2,04	0,28
1	2	2,28	0,05
3	4	2,66	0,36
2	3	4,21	0,59

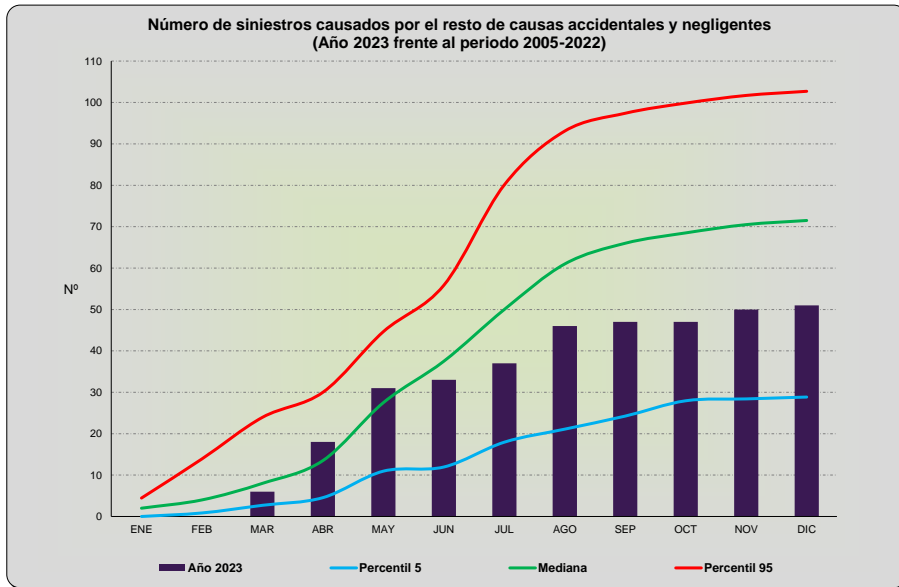
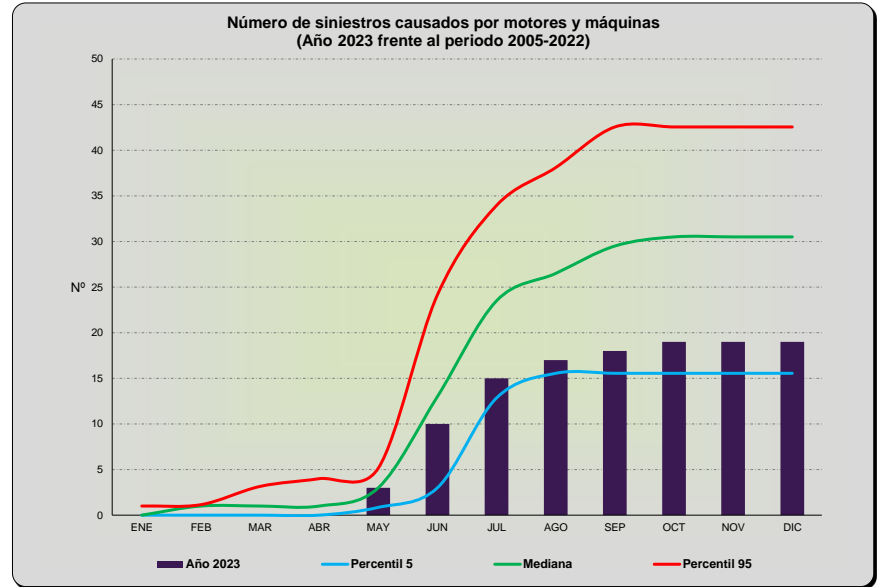
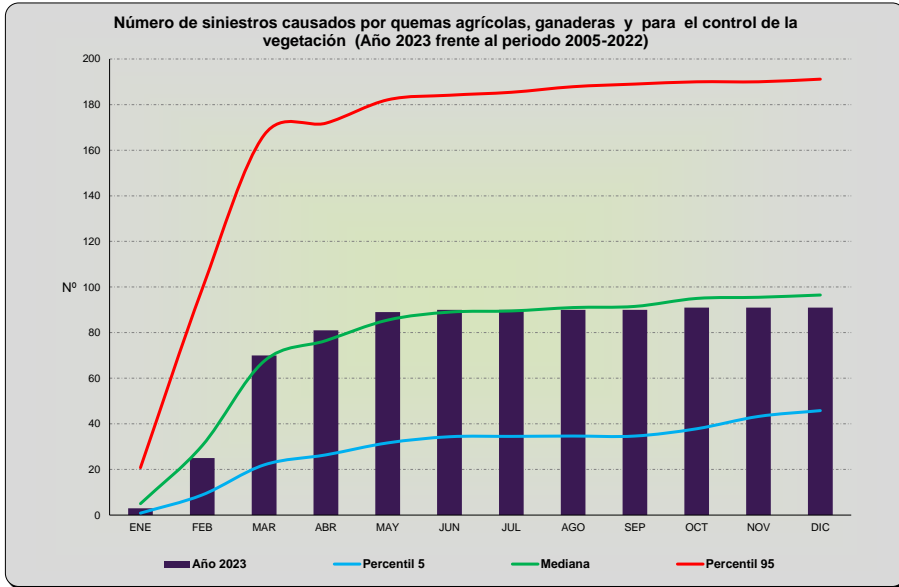
PROMEDIO ACUMULADO 2005-2022			
01/01/2005 - 31/12/2022			
CONATOS	SINIESTROS	S. TOTAL	S. ARB.
6	8	8,01	0,67
24	35	42,30	4,14
45	66	121,72	36,29
55	79	131,67	38,30
73	101	154,26	47,56
76	104	156,10	48,21
79	108	159,17	49,20
83	112	237,21	107,32
86	116	246,60	111,92
90	122	295,95	115,46
93	126	699,49	337,33
96	131	727,22	352,81
101	137	1.453,17	796,27
104	142	1.535,13	862,74
108	147	1.698,70	986,19
111	150	1.992,15	1.126,41
114	155	2.381,01	1.291,29
116	158	2.632,48	1.383,49
119	161	2.635,50	1.384,94
121	164	2.640,38	1.385,10
123	166	2.646,06	1.386,23
124	168	2.647,30	1.386,26
125	170	2.660,32	1.387,16
127	172	2.664,01	1.388,00
127	173	2.665,94	1.388,00
128	174	2.667,98	1.388,28
129	175	2.670,27	1.388,32
132	179	2.672,92	1.388,68
135	182	2.677,13	1.389,27

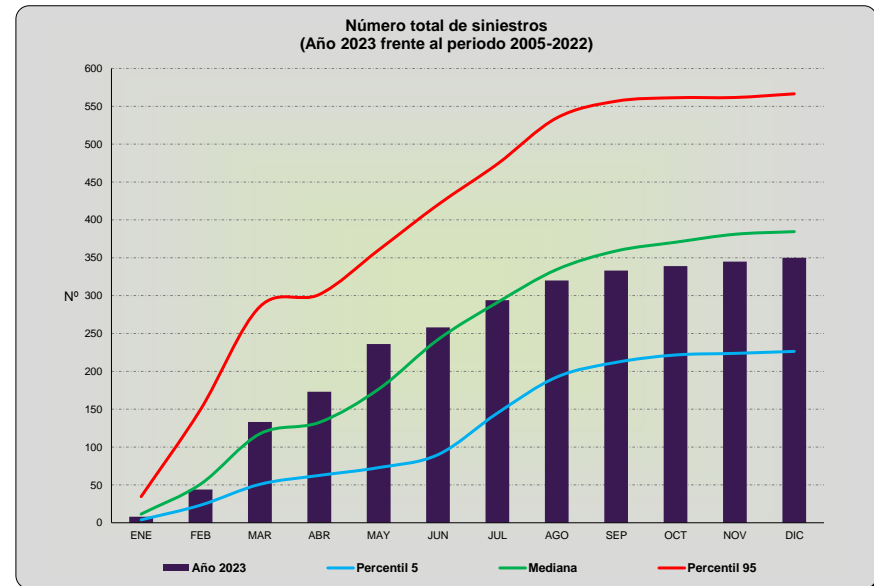
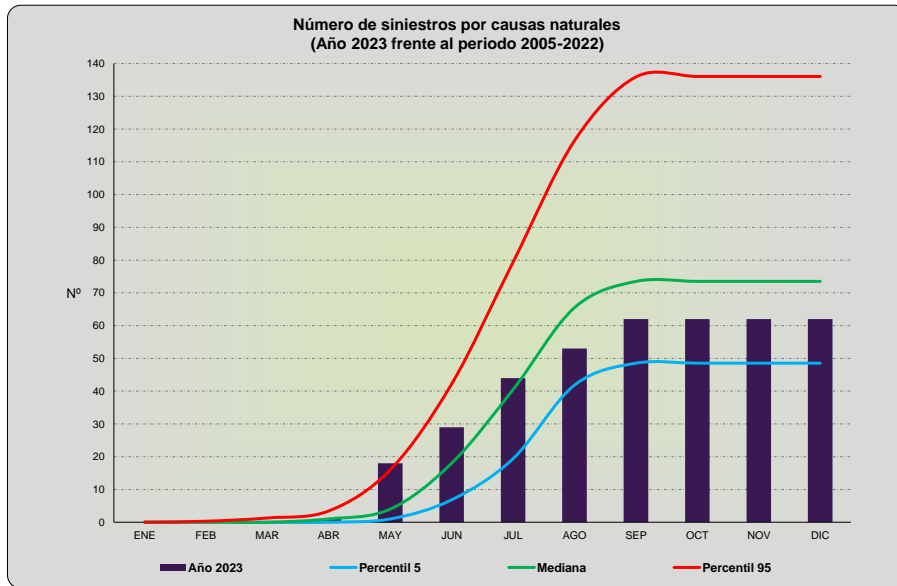
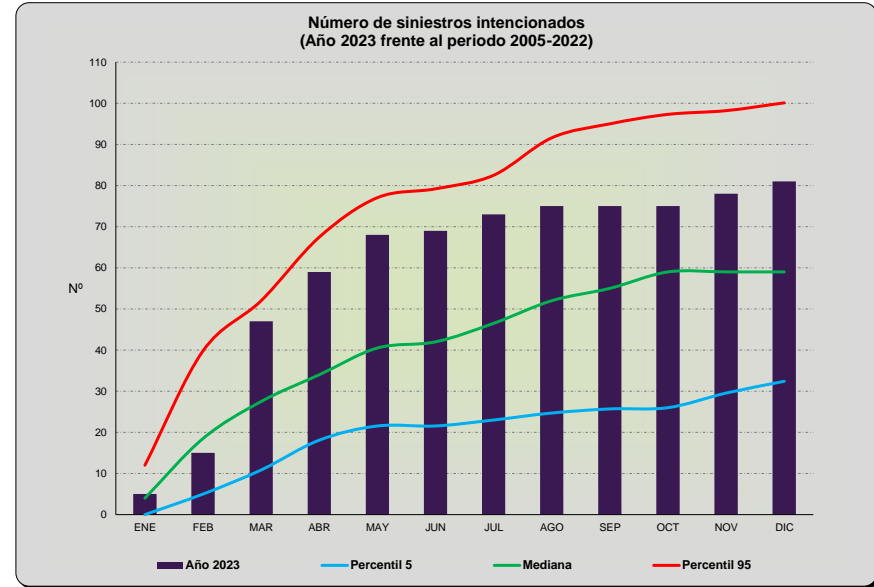
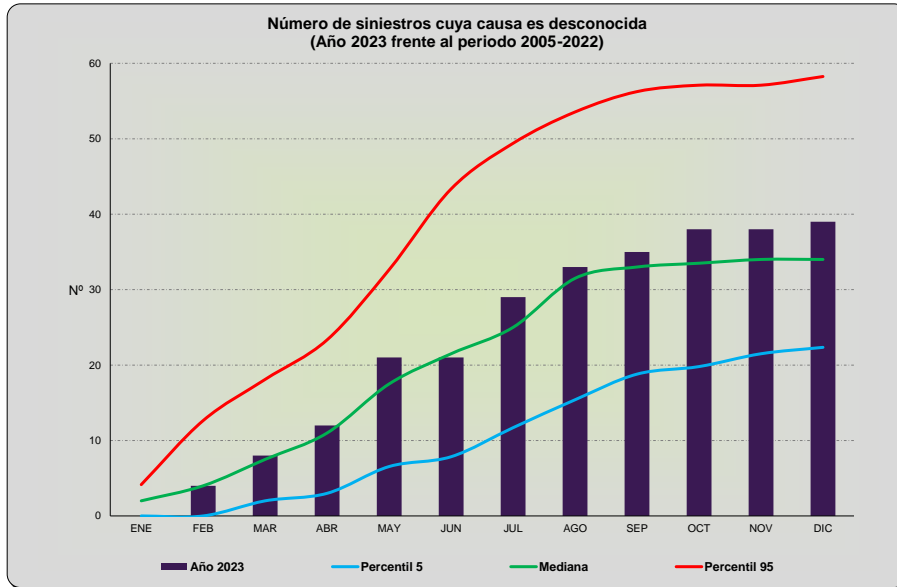


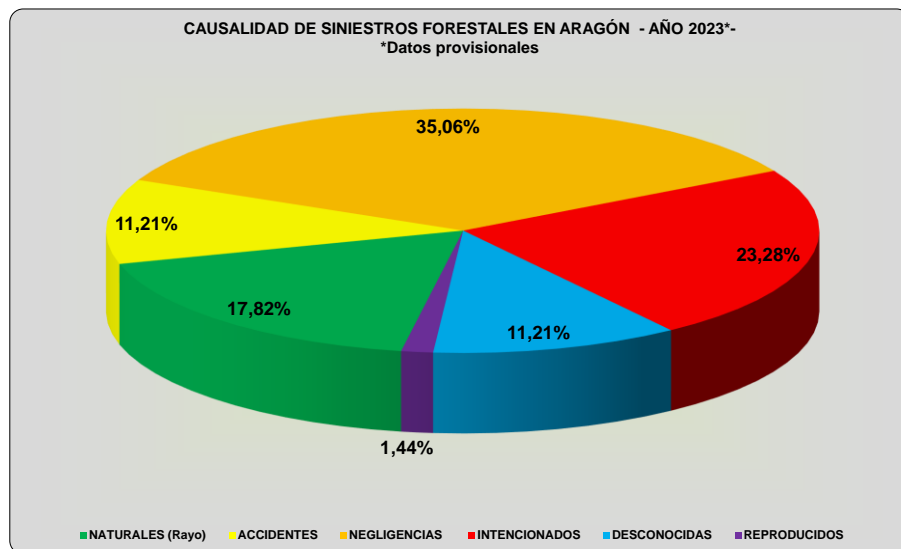
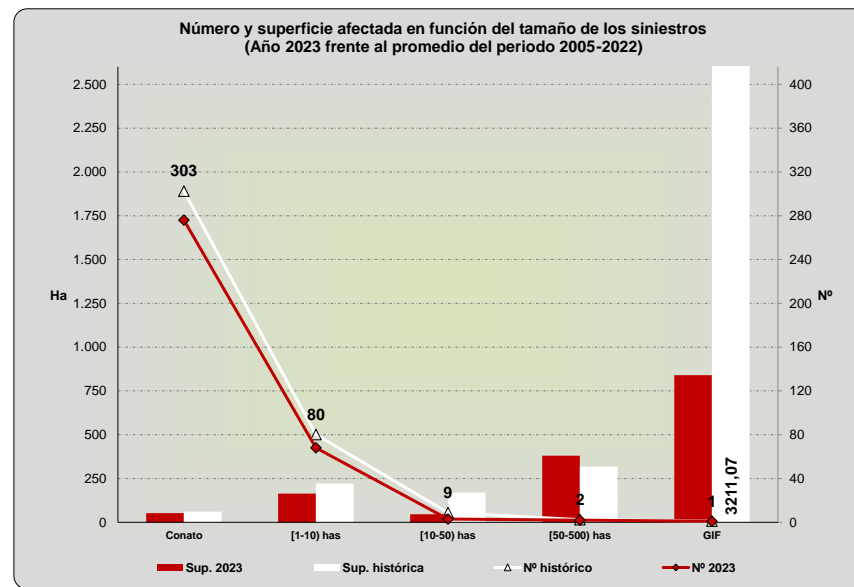
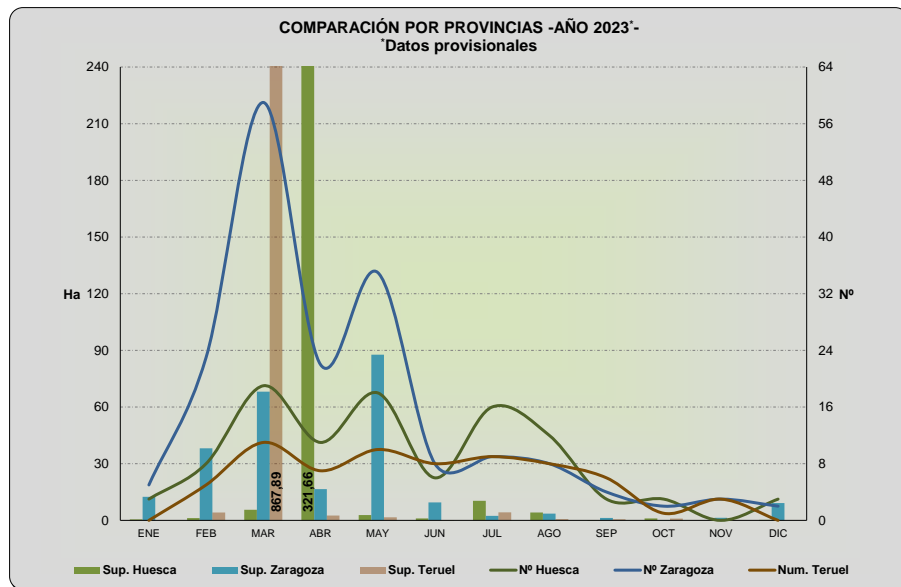
DATOS PROVISIONALES ESTADÍSTICA DE INCENDIOS 2023 - TERUEL -

SEMANA	CONATO						INCENDIO (>=1 HA)						TOTAL			PROMEDIO 2005-2022				PROMEDIO ACUMULADO 2005-2022							
	PARCIAL			ACUMULADO			PARCIAL			ACUMULADO			Periodo			01/01/2005 - 31/12/2022				01/01/2005 - 31/12/2022							
	Nº	S.TOTAL	S.AR	Nº	S.TOTAL	S.AR	Nº	S.TOTAL	S.AR	Nº	S.TOTAL	S.AR	Nº	S.TOTAL	S.AR	Nº	S.TOTAL	S.AR	CONATOS	SINIESTROS	S. TOTAL	S. ARB.	CONATOS	SINIESTROS	S. TOTAL	S. ARB.	
ENERO	0	0,00	0,00	0	0,00	0,00	0	0,00	0,00	0	0,00	0,00	0	0,00	0,00	0	0,00	0,00	2	3	3,70	0,46	2	3	3,70	0,46	
FEBRERO	3	0,99	0,00	3	0,99	0,00	2	3,19	0,50	2	3,19	0,50	5	4,18	0,50	5	4,18	0,50	7	10	16,45	2,59	9	13	20,15	3,05	
MARZO	7	1,83	1,46	10	2,82	1,46	4	866,06	311,41	6	869,25	311,91	11	867,89	312,87	16	872,07	313,37	9	12	27,29	11,97	18	25	47,44	15,02	
ABRIL	6	0,55	0,48	16	3,37	1,94	1	2,00	0,00	7	871,25	311,91	7	2,55	0,48	23	874,62	313,85	4	4	3,07	1,34	21	29	50,52	16,36	
MAYO	10	1,63	0,36	26	5,00	2,30	0	0,00	0,00	7	871,25	311,91	10	1,63	0,36	33	876,25	314,21	8	9	6,15	4,54	29	38	56,67	20,90	
JUNIO	1-4	1	0,02	0,02	27	5,02	2,32	0	0,00	0,00	7	871,25	311,91	1	0,02	0,02	34	876,27	314,23	1	1	0,24	0,11	30	40	56,91	21,01
JUNIO	5-11	1	0,05	0,00	28	5,07	2,32	0	0,00	0,00	7	871,25	311,91	1	0,05	0,00	35	876,32	314,23	3	3	0,81	0,75	33	43	57,72	21,76
JUNIO	12-18	2	0,00	0,00	30	5,08	2,32	0	0,00	0,00	7	871,25	311,91	2	0,00	0,00	37	876,33	314,23	2	2	4,40	3,74	35	45	62,12	25,50
JUNIO	19-25	2	0,10	0,10	32	5,18	2,42	0	0,00	0,00	7	871,25	311,91	2	0,10	0,10	39	876,43	314,33	3	4	76,33	50,66	38	48	138,45	76,16
JUN-JUL	26-2	3	0,02	0,01	35	5,20	2,44	0	0,00	0,00	7	871,25	311,91	3	0,02	0,01	42	876,45	314,35	3	3	9,45	2,22	41	52	147,90	78,38
JULIO	3-9	3	0,03	0,00	38	5,23	2,44	0	0,00	0,00	7	871,25	311,91	3	0,03	0,00	45	876,48	314,35	2	2	0,69	0,17	43	54	148,59	78,55
JULIO	10-16	1	0,01	0,01	39	5,24	2,45	1	3,50	0,00	8	874,75	311,91	2	3,51	0,01	47	879,99	314,36	4	4	2,73	2,20	47	58	151,32	80,75
JULIO	17-23	4	0,66	0,66	43	5,90	3,11	0	0,00	0,00	8	874,75	311,91	4	0,66	0,66	51	880,65	315,02	4	6	562,84	450,74	51	63	714,16	531,49
JULIO	24-30	0	0,00	0,00	43	5,90	3,11	0	0,00	0,00	8	874,75	311,91	0	0,00	0,00	51	880,65	315,02	3	4	1,03	0,27	54	67	715,18	531,76
JUL-AGO	31-6	1	0,00	0,00	44	5,90	3,11	0	0,00	0,00	8	874,75	311,91	1	0,00	0,00	52	880,65	315,02	4	4	81,61	34,47	58	71	796,79	566,23
AGOSTO	7-13	3	0,09	0,09	47	5,99	3,20	0	0,00	0,00	8	874,75	311,91	3	0,09	0,09	55	880,74	315,11	4	5	7,57	1,42	63	76	804,36	567,64
AGOSTO	14-20	2	0,55	0,55	49	6,54	3,75	0	0,00	0,00	8	874,75	311,91	2	0,55	0,55	57	881,29	315,66	4	4	1,62	1,27	66	80	805,98	568,91
AGOSTO	21-27	1	0,01	0,01	50	6,55	3,76	0	0,00	0,00	8	874,75	311,91	1	0,01	0,01	58	881,30	315,67	3	3	16,14	6,43	69	83	822,11	575,35
AGO-SEP	28-3	6	0,57	0,55	56	7,12	4,31	0	0,00	0,00	8	874,75	311,91	6	0,57	0,55	64	881,87	316,22	3	4	1,19	0,53	73	87	823,31	575,88
SEPTIEMBRE	4-10	0	0,00	0,00	56	7,12	4,31	0	0,00	0,00	8	874,75	311,91	0	0,00	0,00	64	881,87	316,22	2	2	1,72	0,51	75	89	825,03	576,38
SEPTIEMBRE	11-17	0	0,00	0,00	56	7,12	4,31	0	0,00	0,00	8	874,75	311,91	0	0,00	0,00	64	881,87	316,22	2	2	0,19	0,10	77	91	825,22	576,48
SEPTIEMBRE	18-24	0	0,00	0,00	56	7,12	4,31	0	0,00	0,00	8	874,75	311,91	0	0,00	0,00	64	881,87	316,22	1	2	0,46	0,30	78	92	825,68	576,78
SEP-OCT	25-1	0	0,00	0,00	56	7,12	4,31	0	0,00	0,00	8	874,75	311,91	0	0,00	0,00	64	881,87	316,22	1	1	1,55	0,45	79	93	827,23	577,24
OCTUBRE	1-8	1	0,92	0,40	57	8,04	4,71	0	0,00	0,00	8	874,75	311,91	1	0,92	0,40	65	882,79	316,62	0	1	0,47	0,19	79	94	827,70	577,42
OCTUBRE	9-15	0	0,00	0,00	57	8,04	4,71	0	0,00	0,00	8	874,75	311,91	0	0,00	0,00	65	882,79	316,62	1	1	0,06	0,05	79	94	827,76	577,48
OCTUBRE	16-22	0	0,00	0,00	57	8,04	4,71	0	0,00	0,00	8	874,75	311,91	0	0,00	0,00	65	882,79	316,62	0	0	0,00	0,00	80	95	827,77	577,48
OCTUBRE	23-31	0	0,00	0,00	57	8,04	4,71	0	0,00	0,00	8	874,75	311,91	0	0,00	0,00	65	882,79	316,62	1	1	0,46	0,21	81	96	828,22	577,69
NOVIEMBRE		3	0,04	0,00	60	8,08	4,71	0	0,00	0,00	8	874,75	311,91	3	0,04	0,00	68	882,83	316,62	1	1	0,87	0,22	82	97	829,09	577,91
DICIEMBRE		0	0,00	0,00	60	8,08	4,71	0	0,00	0,00	8	874,75	311,91	0	0,00	0,00	68	882,83	316,62	1	2	1,39	0,81	83	99	830,48	578,72









INCENDIOS MAS GRANDES EN 2023

Fecha	Municipio	Superficie (ha)	Causa	Nivel de alerta
23/03/2023	San Agustín	840,00	En investigación	Amarillo
15/04/2023	Mequenza	320,00	Accidente	Amarillo
17/05/2023	Sos del Rey Católico	60,00	En investigación	Amarillo
22/03/2023	Villarquemado	22,90	En investigación	Verde
20/02/2023	Alhama de Aragón	11,90	En investigación	Verde
24/04/2023	Aranda de Moncayo	11,40	Negligencia	Verde
20/12/2023	Codo	9,10	Intencionado	Verde
29/06/2023	Puendeluna	8,50	Accidente	Verde
27/05/2023	Fuentes de Ebro	5,50	Intencionado	Verde
28/03/2023	Fuendejalón	5,36	Negligencia	Verde

