

Censo de población a 1 de enero de 2024. Aragón. Primeros resultados

El INE publica los censos de población anuales, que ofrecen a diciembre de cada año las cifras de la población residente a 1 de enero, junto con sus características demográficas.

La población residente en Aragón a 1 de enero de 2024 se situó en 1.351.591 habitantes con un crecimiento de 10.302 personas en un año, lo que supone un aumento del 0,8%.

Evolución de la población.

Unidad: número de personas

Territorio	Censo 2024	Censo 2023	Censo 2022	Censo 2021
España	48.619.695	48.085.361	47.486.727	47.400.798
Aragón	1.351.591	1.341.289	1.328.215	1.331.938
Provincia de Huesca	228.519	226.878	225.199	223.995
Provincia de Teruel	135.309	135.046	134.132	134.259
Provincia de Zaragoza	987.763	979.365	968.884	973.684

Entre 2021 y 2024 el peso relativo de la población mayor de 65 años en Aragón ha pasado del 21,8% al 22,4%. La población de 85 y más años alcanza en Huesca el 4,6%, en Teruel el 5,4% y en Zaragoza el 3,8%.

Población por grandes grupos de edad. 1 de enero de 2023

Unidad: número de personas

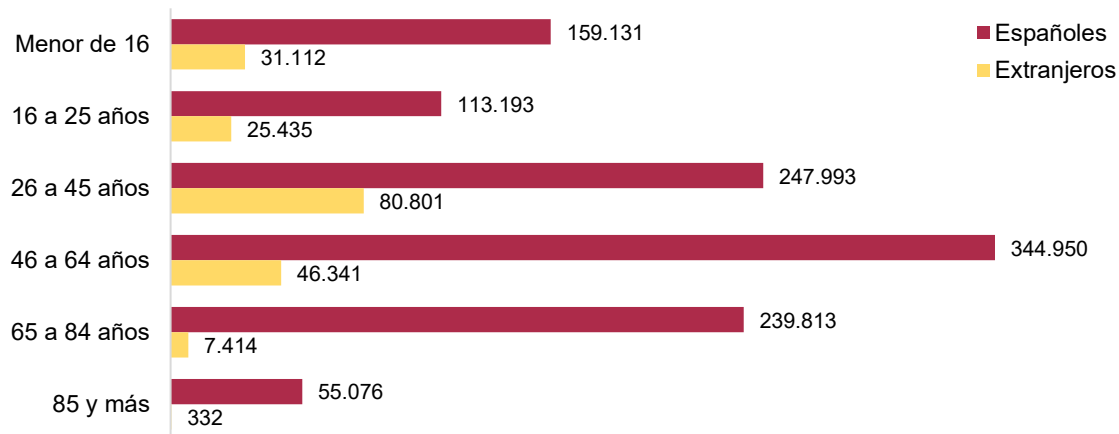
Grupos de edad	Aragón	Provincia Huesca	Provincia Teruel	Provincia Zaragoza
Total	1.351.591	228.519	135.309	987.763
Menor de 16	190.243	31.843	18.462	139.938
De 16 a 25 años	138.628	22.780	13.159	102.689
De 26 a 45 años	328.794	55.407	31.615	241.772
De 46 a 64 años	391.291	65.998	38.959	286.334
De 65 a 84 años	247.227	41.959	25.829	179.439
De 85 y más	55.408	10.532	7.285	37.591

Censo de población a 1 de enero de 2024. Aragón. Primeros resultados

La población extranjera en Aragón a 1 de enero de 2024 es de 191.435 personas. Supone el 14,2% de la población. En 2021 este porcentaje ascendía al 12,6%.

Población por grupos de edad y nacionalidad. A 1 de enero de 2024. Aragón

Unidad: número de personas



El 11% de la población aragonesa vive en municipios de menos de mil habitantes, y el 71,4% en municipios de más de diez mil habitantes. En el municipio de Zaragoza reside el 51,1% de la población.

Población según tamaño del municipio. A 1 de enero de 2024

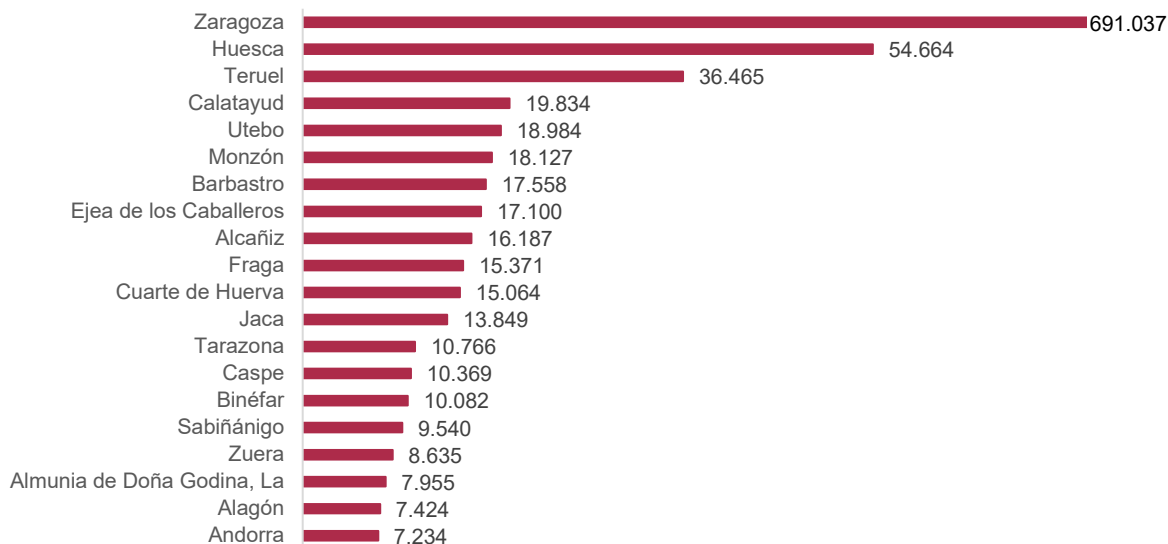
Unidad: número de personas

Tamaño municipio	Aragón	Provincia Huesca	Provincia Teruel	Provincia Zaragoza
Total	1.351.591	228.519	135.309	987.763
Menos de 101 habitantes	12.725	2.102	5.358	5.265
De 101 a 500 habitantes	77.090	27.622	22.895	26.573
De 501 a 1.000 habitantes	58.752	21.280	13.986	23.486
De 1.001 a 2.000 habitantes	62.154	20.328	10.921	30.905
De 2.001 a 5.000 habitantes	103.109	17.996	22.263	62.850
De 5.001 a 10.000 habitante	72.304	9.540	7.234	55.530
De 10.001 a 20.000 habitantes	183.291	74.987	16.187	92.117
De 20.001 a 50.000 habitantes	36.465	0	36.465	0
De 50.001 a 100.000 habitantes	54.664	54.664	0	0
Más de 100.000 habitantes	691.037	0	0	691.037

Censo de población a 1 de enero de 2024. Aragón. Primeros resultados

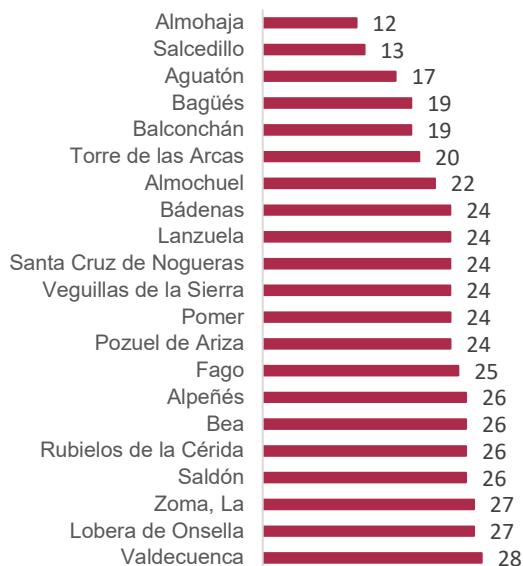
Municipios de Aragón con mayor población a 1 de enero de 2024.

Unidad: Número de personas



Municipios de Aragón con menor población a 1 de enero de 2024.

Unidad: Número de personas



Fuente: Censo de población. A 1 de enero de 2024. INE. Elaboración IAEST

Para más información:

X @IAEST

Suscripciones públicas del Gobierno de Aragón

IAEST / Demografía y población/ Datos de población / Censo anual de población