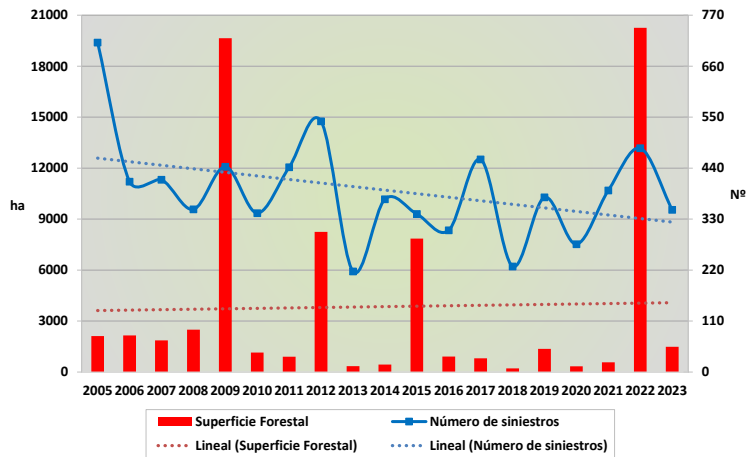


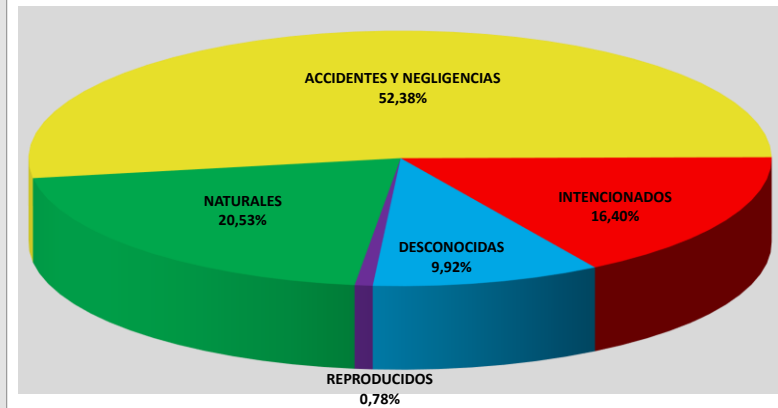
AVANCE ESTADÍSTICO DE INCENDIOS FORESTALES

30 de noviembre de 2024

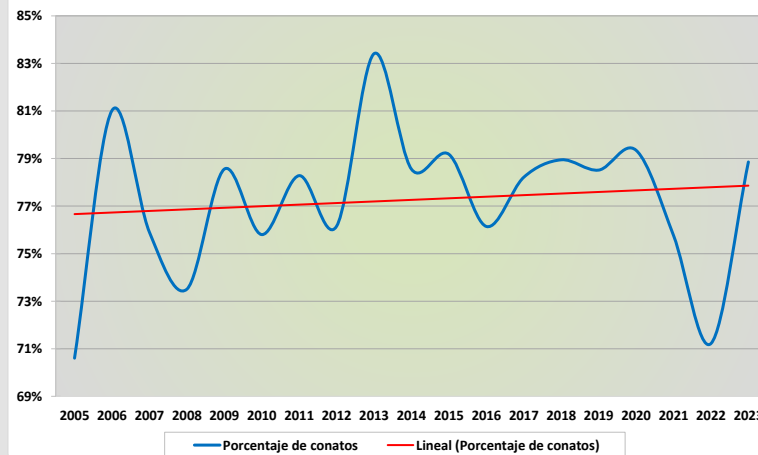
EVOLUCIÓN HISTÓRICA (2005-2023)



CAUSALIDAD DE LOS SINIESTROS (2005-2023)



PORCENTAJE DE CONATOS (2005-2023)

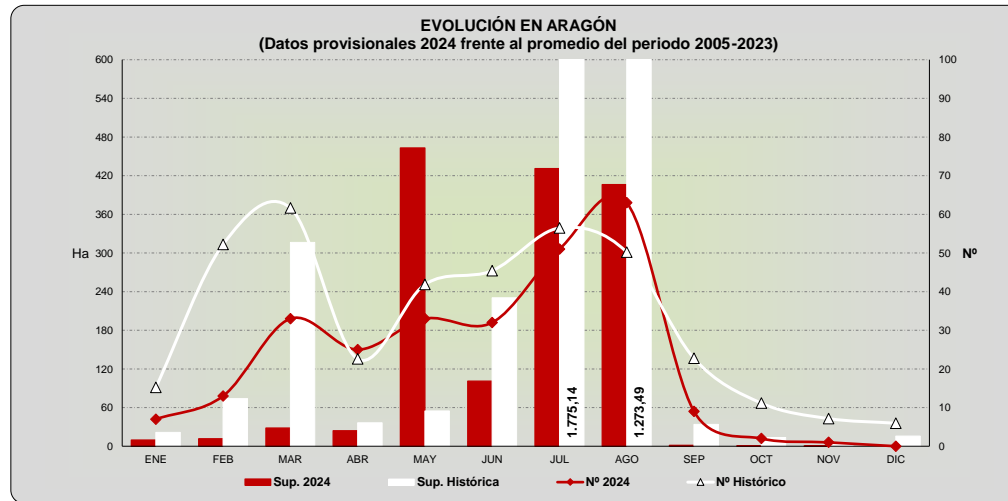


DATOS PROVISIONALES ESTADÍSTICA DE INCENDIOS 2024 - ARAGÓN -

SEMANA	CONATO (< 1 HA)					INCENDIO (≥ 1 HA)					TOTAL			TOTAL					
	PARCIAL		ACUMULADO			PARCIAL		ACUMULADO			Período			ACUMULADO					
	Nº	S.TOTAL	S.AR	Nº	S.TOTAL	S.AR	Nº	S.TOTAL	S.AR	Nº	S.TOTAL	S.AR	Nº	S.TOTAL	S.AR	Nº	S.TOTAL	S.AR	
ENERO	6	1,6234	0,9499	6	1,6234	0,9499	1	8,0000	2,0000	1	8,0000	2,0000	7	9,6234	2,9499	7	9,6234	2,9499	
FEBRERO	10	2,2342	0,8309	16	3,8576	1,7808	3	9,3900	0,0000	4	15,0000	2,0000	13	11,6242	0,8309	20	21,2476	3,7808	
MARZO	27	8,7671	0,4378	43	12,6247	2,2186	6	19,4946	3,8000	10	36,8846	5,8000	33	28,2617	4,2378	53	49,5093	8,0186	
ABRIL	17	5,7923	1,0825	60	18,4170	3,3011	8	18,2900	10,1400	18	55,1746	15,9400	25	24,0823	11,2225	78	73,5916	19,2411	
MAYO	28	5,8678	2,8568	88	24,2848	6,1579	5	457,0400	426,3906	23	512,2146	442,3306	33	462,9078	429,2474	111	536,4994	448,4885	
JUNIO	1-2	3	1,5700	0,2500	91	25,8548	6,4079	0	0,0000	0,0000	23	512,2146	442,3306	3	1,5700	0,2500	114	538,0694	448,7385
JUNIO	3-9	12	1,3912	0,8368	103	27,2460	7,2447	0	0,0000	0,0000	23	512,2146	442,3306	12	1,3912	0,8368	126	539,4606	449,5753
JUNIO	10-16	1	0,1000	0,1000	104	27,3460	7,3447	2	61,7500	1,7000	25	573,9646	444,0306	3	61,8500	1,8000	129	601,3106	451,3753
JUNIO	17-23	5	0,0702	0,0200	109	27,4162	7,3647	1	4,1900	0,0000	26	578,1546	444,0306	6	4,2602	0,0200	135	605,5708	451,3953
JUNIO	24-30	6	0,9000	0,0175	115	28,3162	7,3822	2	31,1500	0,0000	28	609,3046	444,0306	8	32,0500	0,0175	143	637,6208	451,4128
JULIO	1-7	6	1,4758	1,3208	121	29,7920	8,7030	5	223,6100	152,2900	33	832,9146	596,3206	11	225,0858	153,6108	154	862,7066	605,0236
JULIO	8-14	5	0,1225	0,0900	126	29,9145	8,7930	0	0,0000	0,0000	33	832,9146	596,3206	5	0,1225	0,0900	159	862,8291	605,1136
JULIO	15-21	7	1,9776	1,9496	133	31,8921	10,7426	3	24,5000	22,0000	36	857,4146	618,3206	10	26,4776	23,9496	169	889,3067	629,0632
JULIO	22-28	21	3,8268	2,3516	154	35,7189	13,0942	4	175,4800	161,2000	40	1,032,8946	779,5206	25	179,3068	163,5516	194	1,068,6135	792,6148
JUL-AGO	29-4	15	2,0400	1,5853	169	37,7589	14,6795	2	139,6397	71,9712	42	1,172,5343	851,4918	17	141,6797	73,5565	211	1,210,2932	866,1713
AGOSTO	5-11	3	0,5000	0,0000	172	38,2589	14,6795	8	245,6400	207,2700	50	1,418,1743	1,058,7618	11	246,1400	207,2700	222	1,456,4332	1,073,4413
AGOSTO	12-18	16	0,9295	0,8960	188	39,1884	15,5755	1	4,3000	3,0000	51	1,422,4743	1,061,7618	17	5,2295	3,8960	239	1,461,6627	1,077,3373
AGOSTO	19-25	9	0,2587	0,0695	197	39,4471	15,6450	1	7,0200	0,0000	52	1,429,4943	1,061,7618	10	7,2787	0,0695	249	1,468,9414	1,077,4068
AGO-SEP	26-1	7	0,8594	0,6649	204	40,3065	16,3099	1	5,0000	5,0000	53	1,434,4943	1,066,7618	8	5,8594	5,6649	257	1,474,8008	1,083,0717
SEPTIEMBRE	2-8	3	0,1261	0,0520	207	40,4326	16,3619	1	1,0500	0,2500	54	1,435,5443	1,067,0118	4	1,1761	0,3020	261	1,475,9769	1,083,3737
SEPTIEMBRE	9-15	0	0,0000	0,0000	207	40,4326	16,3619	0	0,0000	0,0000	54	1,435,5443	1,067,0118	0	0,0000	0,0000	261	1,475,9769	1,083,3737
SEPTIEMBRE	16-22	3	0,1300	0,0150	210	40,5626	16,3769	0	0,0000	0,0000	54	1,435,5443	1,067,0118	3	0,1300	0,0150	264	1,476,1069	1,083,3887
SEPTIEMBRE	23-29	2	0,0120	0,0000	212	40,5746	16,3769	0	0,0000	0,0000	54	1,435,5443	1,067,0118	2	0,0120	0,0000	266	1,476,1189	1,083,3887
SEP-OCT	30-6	1	0,5000	0,2500	213	41,0746	16,6269	0	0,0000	0,0000	54	1,435,5443	1,067,0118	1	0,5000	0,2500	267	1,476,6189	1,083,6387
OCTUBRE	7-13	1	0,0300	0,0300	214	41,1046	16,6569	0	0,0000	0,0000	54	1,435,5443	1,067,0118	1	0,0300	0,0300	268	1,476,6489	1,083,6687
OCTUBRE	14-20	0	0,0000	0,0000	214	41,1046	16,6569	0	0,0000	0,0000	54	1,435,5443	1,067,0118	0	0,0000	0,0000	268	1,476,6489	1,083,6687
OCTUBRE	21-27	0	0,0000	0,0000	214	41,1046	16,6569	0	0,0000	0,0000	54	1,435,5443	1,067,0118	0	0,0000	0,0000	268	1,476,6489	1,083,6687
OCTUBRE	28-31	0	0,0000	0,0000	214	41,1046	16,6569	0	0,0000	0,0000	54	1,435,5443	1,067,0118	0	0,0000	0,0000	268	1,476,6489	1,083,6687
NOVIEMBRE		1	0,0500	0,0000	215	41,1546	16,6569	0	0,0000	0,0000	54	1,435,5443	1,067,0118	1	0,0500	0,0000	269	1,476,6989	1,083,6687
DICIEMBRE		0	0,0000	0,0000	215	41,1546	16,6569	0	0,0000	0,0000	54	1,435,5443	1,067,0118	0	0,0000	0,0000	269	1,476,6989	1,083,6687

PROMEDIO 2005-2023			
01/01/2005 - 31/12/2023			
CONATOS	SINIESTROS	S. TOTAL	S. ARB.
11	15	21,51	2,89
34	52	73,83	11,77
43	62	316,39	96,84
19	23	36,48	15,65
35	42	54,82	31,38
2	3	3,43	0,67
8	9	5,82	2,90
8	10	82,82	56,55
8	10	91,58	58,57
10	13	46,92	8,88
8	11	411,71	219,34
8	11	15,89	5,97
13	16	688,16	420,87
11	14	586,72	453,10
10	12	189,34	108,32
11	13	144,44	116,02
9	11	727,88	356,88
7	10	53,11	13,55
9	11	232,25	86,83
6	7	3,92	0,50
5	6	11,90	3,00
4	4	1,60	0,41
3	4	15,23	1,13
3	4	4,88	1,45
2	2	2,46	0,14
1	2	1,71	0,31
2	2	3,81	0,52
1	2	0,99	0,49
6	7	4,13	0,81
5	6	15,77	5,82

PROMEDIO ACUMULADO 2005-2023			
01/01/2005 - 31/12/2023			
CONATOS	SINIESTROS	S. TOTAL	S. ARB.
11	15	21,51	2,89
45	67	95,34	14,65
88	129	411,73	111,50
107	152	448,21	127,14
142	193	503,03	158,53
144	196	506,46	159,20
152	205	512,28	162,11
160	215	595,10	218,65
168	226	686,68	277,22
178	239	733,60	286,10
186	250	1.145,31	505,45
195	260	1.161,21	511,42
208	277	1.849,37	932,29
218	290	2.436,09	1.385,38
228	302	2.625,43	1.493,70
239	315	2.769,87	1.609,72
248	326	3.497,75	1.966,60
255	336	3.550,85	1.980,15
265	347	3.783,11	2.066,98
271	354	3.787,03	2.067,48
276	360	3.798,93	2.070,48
279	364	3.800,53	2.070,88
282	368	3.815,75	2.072,01
285	372	3.820,64	2.073,46
287	374	3.823,10	2.073,61
288	375	3.824,81	2.073,91
290	378	3.828,62	2.074,44
291	379	3.829,61	2.074,92
297	387	3.833,74	2.075,73
301	393	3.849,50	2.081,55

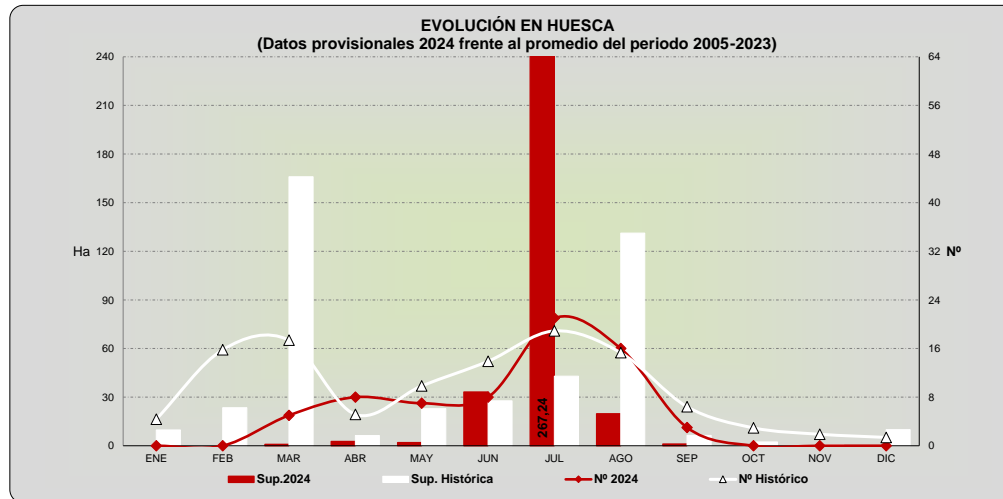


DATOS PROVISIONALES ESTADÍSTICA DE INCENDIOS 2024 - HUESCA -

SEMANA	CONATO (< 1 HA)						INCENDIO (≥ 1 HA)						TOTAL			TOTAL			
	PARCIAL			ACUMULADO			PARCIAL			ACUMULADO			Periodo			ACUMULADO			
	Nº	S.TOTAL	S.AR	Nº	S.TOTAL	S.AR	Nº	S.TOTAL	S.AR	Nº	S.TOTAL	S.AR	Nº	S.TOTAL	S.AR	Nº	S.TOTAL	S.AR	
ENERO	0	0,0000	0,0000	0	0,0000	0,0000	0	0,0000	0,0000	0	0,0000	0,0000	0	0,0000	0,0000	0	0,0000	0,0000	
FEBRERO	0	0,0000	0,0000	0	0,0000	0,0000	0	0,0000	0,0000	0	0,0000	0,0000	0	0,0000	0,0000	0	0,0000	0,0000	
MARZO	5	0,8911	0,0000	5	0,8911	0,0000	0	0,0000	0,0000	0	0,0000	0,0000	5	0,8911	0,0000	5	0,8911	0,0000	
ABRIL	8	2,6615	0,9755	13	3,5526	0,9755	0	0,0000	0,0000	0	0,0000	0,0000	8	2,6615	0,9755	13	3,5526	0,9755	
MAYO	7	1,9200	1,0510	20	5,4726	2,0265	0	0,0000	0,0000	0	0,0000	0,0000	7	1,9200	1,0510	20	5,4726	2,0265	
JUNIO	1-2	1	0,6000	0,0000	21	6,0726	2,0265	0	0,0000	0,0000	0	0,0000	0,0000	1	0,6000	0,0000	21	6,0726	2,0265
JUNIO	3-9	3	0,6850	0,5850	24	6,7576	2,6115	0	0,0000	0,0000	0	0,0000	0,0000	3	0,6850	0,5850	24	6,7576	2,6115
JUNIO	10-16	0	0,0000	0,0000	24	6,7576	2,6115	1	1,7000	1,7000	1	1,7000	1,7000	1	1,7000	1,7000	25	8,4576	4,3115
JUNIO	17-23	1	0,0200	0,0200	25	6,7776	2,6315	0	0,0000	0,0000	1	1,7000	1,7000	1	0,0200	0,0200	26	8,4776	4,3315
JUNIO	24-30	1	0,1180	0,0000	26	6,8956	2,6315	1	30,0000	0,0000	2	31,7000	1,7000	2	30,1180	0,0000	28	38,5956	4,3315
JULIO	1-7	3	1,3008	1,3008	29	8,1964	3,9323	3	72,5200	1,2000	5	104,2200	2,9000	6	73,8208	2,5008	34	112,4164	6,8323
JULIO	8-14	3	0,0900	0,0900	32	8,2864	4,0223	0	0,0000	0,0000	5	104,2200	2,9000	3	0,0900	0,0900	37	112,5064	6,9223
JULIO	15-21	4	0,6096	0,6066	36	8,8960	4,6289	1	22,0000	22,0000	6	126,2200	24,9000	5	22,6096	22,6066	42	135,1160	29,5289
JULIO	22-28	5	0,7220	0,6600	41	9,6180	5,2889	2	170,0000	160,0000	8	296,2200	184,9000	7	170,7220	160,6600	49	305,8380	190,1889
JUL-AGO	29-4	1	0,0560	0,0000	42	9,6740	5,2889	0	0,0000	0,0000	8	296,2200	184,9000	1	0,0560	0,0000	50	305,8940	190,1889
AGOSTO	5-11	2	0,2500	0,0000	44	9,9240	5,2889	3	14,0800	10,0000	11	310,3000	194,9000	5	14,3300	10,0000	55	320,2240	200,1889
AGOSTO	12-18	4	0,1795	0,1695	48	10,1035	5,4584	0	0,0000	0,0000	11	310,3000	194,9000	4	0,1795	0,1695	59	320,4035	200,3584
AGOSTO	19-25	3	0,0744	0,0040	51	10,1779	5,4624	0	0,0000	0,0000	11	310,3000	194,9000	3	0,0744	0,0040	62	320,4779	200,3624
AGO-SEP	26-1	2	0,0945	0,0000	53	10,2724	5,4624	1	5,0000	5,0000	12	315,3000	199,9000	3	5,0945	5,0000	65	325,5724	205,3624
SEPTIEMBRE	2-8	0	0,0000	0,0000	53	10,2724	5,4624	1	1,0500	0,2500	13	316,3500	200,1500	1	1,0500	0,2500	66	326,6224	205,6124
SEPTIEMBRE	9-15	0	0,0000	0,0000	53	10,2724	5,4624	0	0,0000	0,0000	13	316,3500	200,1500	0	0,0000	0,0000	66	326,6224	205,6124
SEPTIEMBRE	16-22	1	0,0150	0,0150	54	10,2874	5,4774	0	0,0000	0,0000	13	316,3500	200,1500	1	0,0150	0,0150	67	326,6374	205,6274
SEPTIEMBRE	23-29	1	0,0100	0,0000	55	10,2974	5,4774	0	0,0000	0,0000	13	316,3500	200,1500	1	0,0100	0,0000	68	326,6474	205,6274
SEP-OCT	30-6	0	0,0000	0,0000	55	10,2974	5,4774	0	0,0000	0,0000	13	316,3500	200,1500	0	0,0000	0,0000	68	326,6474	205,6274
OCTUBRE	7-13	0	0,0000	0,0000	55	10,2974	5,4774	0	0,0000	0,0000	13	316,3500	200,1500	0	0,0000	0,0000	68	326,6474	205,6274
OCTUBRE	14-20	0	0,0000	0,0000	55	10,2974	5,4774	0	0,0000	0,0000	13	316,3500	200,1500	0	0,0000	0,0000	68	326,6474	205,6274
OCTUBRE	21-27	0	0,0000	0,0000	55	10,2974	5,4774	0	0,0000	0,0000	13	316,3500	200,1500	0	0,0000	0,0000	68	326,6474	205,6274
OCTUBRE	28-31	0	0,0000	0,0000	55	10,2974	5,4774	0	0,0000	0,0000	13	316,3500	200,1500	0	0,0000	0,0000	68	326,6474	205,6274
NOVIEMBRE		0	0,0000	0,0000	55	10,2974	5,4774	0	0,0000	0,0000	13	316,3500	200,1500	0	0,0000	0,0000	68	326,6474	205,6274
DICIEMBRE		0	0,0000	0,0000	55	10,2974	5,4774	0	0,0000	0,0000	13	316,3500	200,1500	0	0,0000	0,0000	68	326,6474	205,6274

PROMEDIO 2005-2023			
01/01/2005 - 31/12/2023			
CONATOS	SINIESTROS	S. TOTAL	S. ARB.
3	4	9,76	1,77
11	16	23,53	5,79
12	17	166,03	37,63
4	5	6,29	2,24
8	10	22,90	14,79
0	1	1,98	0,15
2	3	3,07	1,36
2	3	9,13	3,03
2	3	5,81	1,37
3	4	7,79	3,70
3	4	12,47	8,49
3	4	8,00	3,05
4	5	8,91	3,16
4	5	12,26	3,96
3	4	3,36	1,80
3	4	22,88	13,41
2	3	80,47	66,88
2	4	23,45	3,53
3	4	2,58	1,47
1	1	0,74	0,24
1	2	3,31	1,42
1	1	0,41	0,09
1	1	1,59	0,25
1	1	0,69	0,16
0	0	0,04	0,00
0	1	0,34	0,20
1	1	1,03	0,11
0	0	0,47	0,47
2	2	0,72	0,26
1	1	9,99	4,50

PROMEDIO ACUMULADO 2005-2023			
01/01/2005 - 31/12/2023			
CONATOS	SINIESTROS	S. TOTAL	S. ARB.
3	4	9,76	1,77
13	20	33,29	7,56
26	38	199,32	45,19
30	43	205,62	47,43
38	53	228,52	62,22
39	53	230,50	62,37
41	56	233,57	63,73
43	59	242,70	66,75
45	62	248,51	68,12
49	66	256,30	71,83
51	70	268,78	80,31
54	74	276,78	83,36
58	79	285,69	86,53
62	84	297,95	90,49
65	87	301,31	92,29
68	91	324,19	105,71
70	94	404,66	172,59
73	98	428,12	176,11
76	101	430,70	177,58
77	103	431,44	177,82
78	104	434,75	179,24
80	106	435,15	179,32
81	107	436,74	179,57
81	108	437,43	179,73
82	108	437,47	179,74
82	109	437,82	179,94
83	110	438,85	180,05
83	110	439,32	180,52
84	112	440,04	180,77
86	113	450,03	185,27

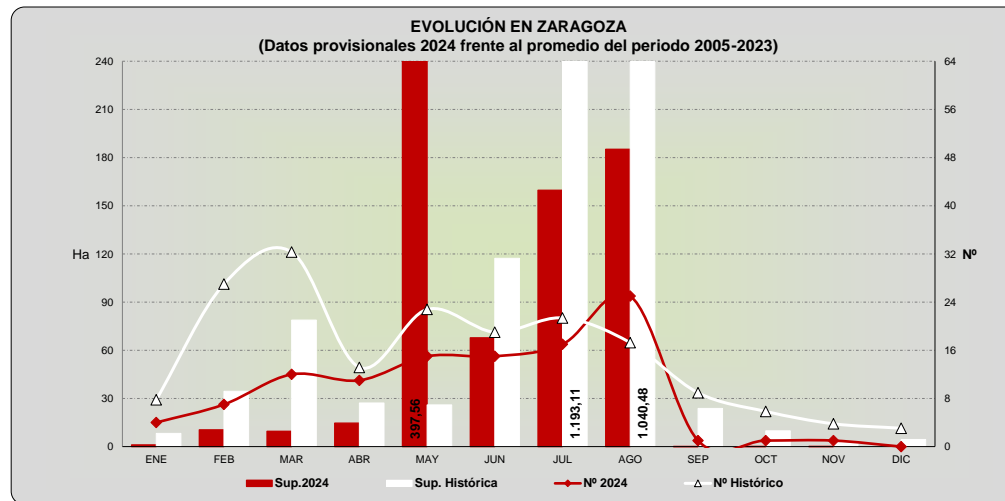


DATOS PROVISIONALES ESTADÍSTICA DE INCENDIOS 2024 - ZARAGOZA -

SEMANA	CONATO (< 1 HA)						INCENDIO (≥ 1 HA)						TOTAL			TOTAL			
	PARCIAL			ACUMULADO			PARCIAL			ACUMULADO			Periodo			ACUMULADO			
	Nº	S.TOTAL	S.AR	Nº	S.TOTAL	S.AR	Nº	S.TOTAL	S.AR	Nº	S.TOTAL	S.AR	Nº	S.TOTAL	S.AR	Nº	S.TOTAL	S.AR	
ENERO	4	1,0734	0,9499	4	1,0734	0,9499	0	0,0000	0,0000	0	0,0000	0,0000	4	1,0734	0,9499	4	1,0734	0,9499	
FEBRERO	4	1,0570	0,1000	8	2,1304	1,0499	3	9,3900	0,0000	3	9,3900	0,0000	7	10,4470	0,1000	11	11,5204	1,0499	
MARZO	10	3,8660	0,0000	18	5,9964	1,0499	2	5,6946	0,0000	5	15,0846	0,0000	12	9,5606	0,0000	23	21,0810	1,0499	
ABRIL	5	1,4238	0,1000	23	7,4202	1,1499	6	13,1400	7,1400	11	28,2246	7,1400	11	14,5638	7,2400	34	35,6448	8,2899	
MAYO	13	2,2841	0,6958	36	9,7043	1,8457	2	395,2800	393,4106	13	423,5046	400,5506	15	397,5641	394,1064	49	433,2089	402,3963	
JUNIO	1-2	2	0,9700	0,2500	38	10,6743	2,0957	0	0,0000	0,0000	13	423,5046	400,5506	2	0,9700	0,2500	51	434,1789	402,6463
JUNIO	3-9	3	0,4844	0,0300	41	11,1587	2,1257	0	0,0000	0,0000	13	423,5046	400,5506	3	0,4844	0,0300	54	434,6633	402,6763
JUNIO	10-16	1	0,1000	0,1000	42	11,2587	2,2257	1	60,0500	0,0000	14	483,5546	400,5506	2	60,1500	0,1000	56	494,8133	402,7763
JUNIO	17-23	2	0,0150	0,0000	44	11,2737	2,2257	1	4,1900	0,0000	15	487,7446	400,5506	3	4,2050	0,0000	59	499,0183	402,7763
JUNIO	24-30	4	0,7560	0,0175	48	12,0297	2,2432	1	1,1500	0,0000	16	488,8946	400,5506	5	1,9060	0,0175	64	500,9243	402,7938
JULIO	1-7	3	0,1750	0,0200	51	12,2047	2,2632	2	151,0900	151,0900	18	639,9846	551,6406	5	151,2650	151,1100	69	652,1893	553,9038
JULIO	8-14	2	0,0325	0,0000	53	12,2372	2,2632	0	0,0000	0,0000	18	639,9846	551,6406	2	0,0325	0,0000	71	652,2218	553,9038
JULIO	15-21	2	0,6580	0,6330	55	12,8952	2,8962	2	2,5000	0,0000	20	642,4846	551,6406	4	3,1580	0,6330	75	655,3798	554,5368
JULIO	22-28	5	0,9050	0,0020	60	13,8002	2,8982	1	4,2800	0,0000	21	646,7646	551,6406	6	5,1850	0,0020	81	660,5648	554,5368
JUL-AGO	29-4	4	0,3810	0,0923	64	14,1812	2,9905	2	139,6397	71,9712	23	786,4043	623,6118	6	140,0207	72,0635	87	800,5855	626,6023
AGOSTO	5-11	1	0,2500	0,0000	65	14,4312	2,9905	3	36,8000	16,4000	26	823,2043	640,0118	4	37,0500	16,4000	91	837,6355	643,0023
AGOSTO	12-18	8	0,7390	0,7155	73	15,1702	3,7060	0	0,0000	0,0000	26	823,2043	640,0118	8	0,7390	0,7155	99	838,3745	643,7178
AGOSTO	19-25	4	0,1373	0,0185	77	15,3075	3,7245	1	7,0200	0,0000	27	830,2243	640,0118	5	7,1573	0,0185	104	845,5318	643,7363
AGO-SEP	26-1	2	0,2340	0,1340	79	15,5415	3,8585	0	0,0000	0,0000	27	830,2243	640,0118	2	0,2340	0,1340	106	845,7658	643,8703
SEPTIEMBRE	2-8	0	0,0000	0,0000	79	15,5415	3,8585	0	0,0000	0,0000	27	830,2243	640,0118	0	0,0000	0,0000	106	845,7658	643,8703
SEPTIEMBRE	9-15	0	0,0000	0,0000	79	15,5415	3,8585	0	0,0000	0,0000	27	830,2243	640,0118	0	0,0000	0,0000	106	845,7658	643,8703
SEPTIEMBRE	16-22	1	0,1000	0,0000	80	15,6415	3,8585	0	0,0000	0,0000	27	830,2243	640,0118	1	0,1000	0,0000	107	845,8658	643,8703
SEPTIEMBRE	23-29	0	0,0000	0,0000	80	15,6415	3,8585	0	0,0000	0,0000	27	830,2243	640,0118	0	0,0000	0,0000	107	845,8658	643,8703
SEP-OCT	30-6	0	0,0000	0,0000	80	15,6415	3,8585	0	0,0000	0,0000	27	830,2243	640,0118	0	0,0000	0,0000	107	845,8658	643,8703
OCTUBRE	7-13	1	0,0300	0,0300	81	15,6715	3,8885	0	0,0000	0,0000	27	830,2243	640,0118	1	0,0300	0,0300	108	845,8958	643,9003
OCTUBRE	14-20	0	0,0000	0,0000	81	15,6715	3,8885	0	0,0000	0,0000	27	830,2243	640,0118	0	0,0000	0,0000	108	845,8958	643,9003
OCTUBRE	21-27	0	0,0000	0,0000	81	15,6715	3,8885	0	0,0000	0,0000	27	830,2243	640,0118	0	0,0000	0,0000	108	845,8958	643,9003
OCTUBRE	28-31	0	0,0000	0,0000	81	15,6715	3,8885	0	0,0000	0,0000	27	830,2243	640,0118	0	0,0000	0,0000	108	845,8958	643,9003
NOVIEMBRE		1	0,0500	0,0000	82	15,7215	3,8885	0	0,0000	0,0000	27	830,2243	640,0118	1	0,0500	0,0000	109	845,9458	643,9003
DICIEMBRE		0	0,0000	0,0000	82	15,7215	3,8885	0	0,0000	0,0000	27	830,2243	640,0118	0	0,0000	0,0000	109	845,9458	643,9003

PROMEDIO 2005-2023			
01/01/2005 - 31/12/2023			
CONATOS	SINIESTROS	S. TOTAL	S. ARB.
6	8	8,24	0,68
17	27	34,49	3,50
22	32	78,83	31,41
11	13	27,14	12,11
18	23	26,02	12,29
2	2	1,43	0,51
3	4	1,86	0,82
4	5	71,79	52,21
3	4	11,26	6,97
4	6	30,90	3,79
3	5	397,97	209,90
2	4	5,18	0,89
5	6	652,31	409,01
4	5	66,91	30,51
4	5	109,14	74,07
3	4	118,36	101,16
3	4	641,44	288,66
2	3	14,51	4,00
3	3	228,30	84,76
3	3	2,32	0,15
1	2	7,60	1,06
1	2	0,84	0,04
1	2	12,38	0,75
2	2	3,62	0,84
1	1	2,13	0,06
0	1	1,34	0,08
1	1	2,48	0,22
1	1	0,38	0,01
3	4	2,59	0,34
2	3	4,46	0,56

PROMEDIO ACUMULADO 2005-2023			
01/01/2005 - 31/12/2023			
CONATOS	SINIESTROS	S. TOTAL	S. ARB.
6	8	8,24	0,68
23	35	42,73	4,18
45	67	121,56	35,60
56	80	148,70	47,70
74	103	174,72	59,99
76	105	176,15	60,50
79	108	178,01	61,32
83	113	249,80	113,54
85	116	261,06	120,51
89	122	291,96	124,30
93	127	689,93	334,20
95	130	695,12	335,08
100	136	1.347,43	744,0923
103	142	1.414,34	774,6002
107	146	1.523,48	848,6665
110	150	1.641,84	949,8265
113	154	2.283,28	1.238,4875
115	158	2.297,79	1.242,4913
118	161	2.526,09	1.327,2485
121	164	2.528,41	1.327,4017
122	166	2.536,02	1.328,4644
123	168	2.536,85	1.328,5039
124	170	2.549,24	1.329,2560
126	172	2.552,86	1.330,0944
127	173	2.554,99	1.330,1591
127	174	2.556,33	1.330,2376
128	175	2.558,81	1.330,45
129	175	2.559,19	1.330,47
132	179	2.561,78	1.330,81
134	182	2.566,24	1.331,37

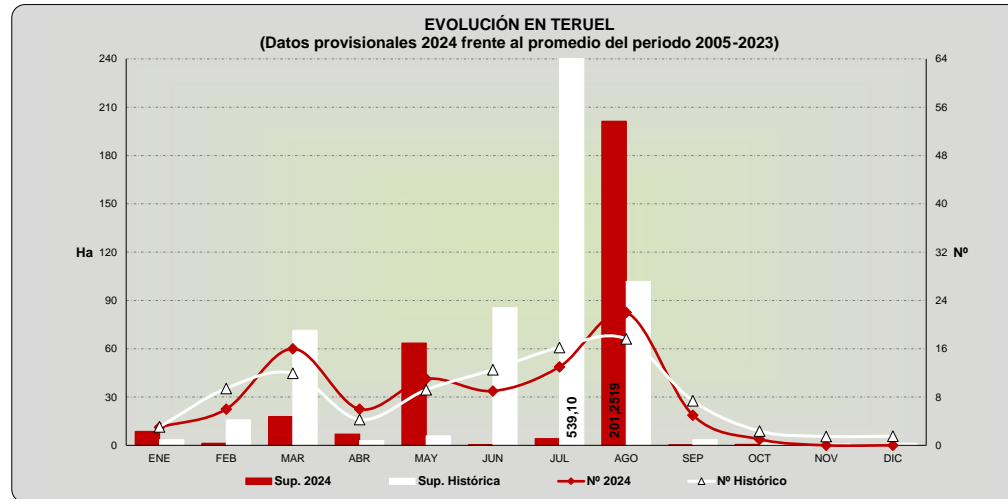


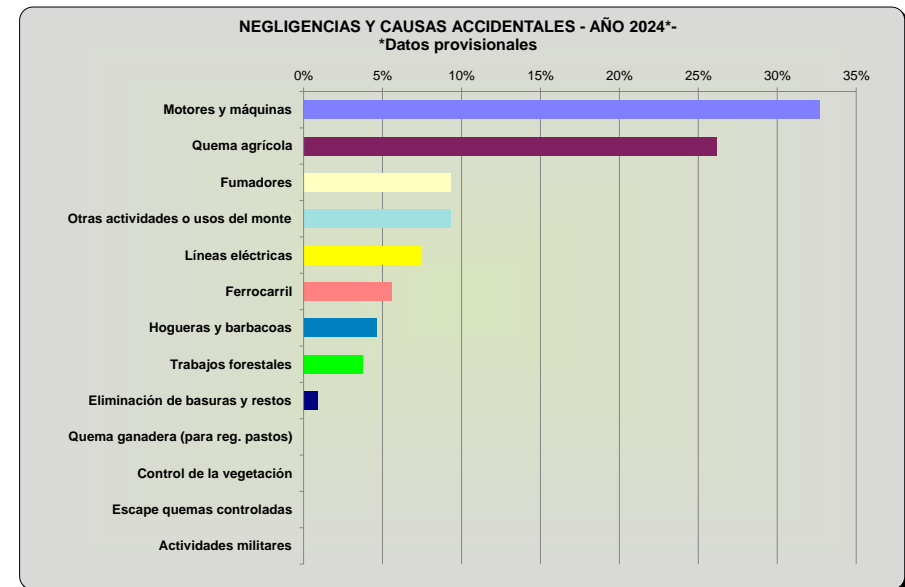
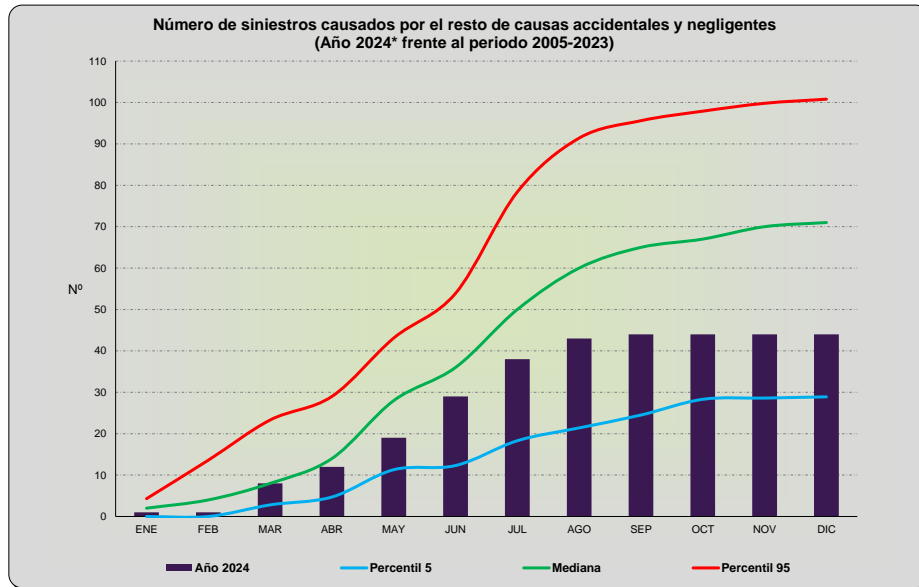
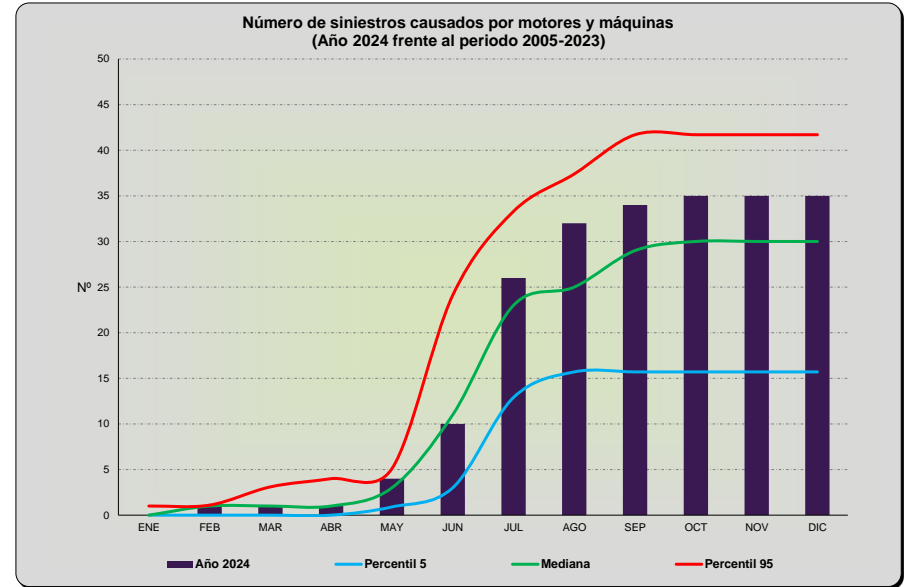
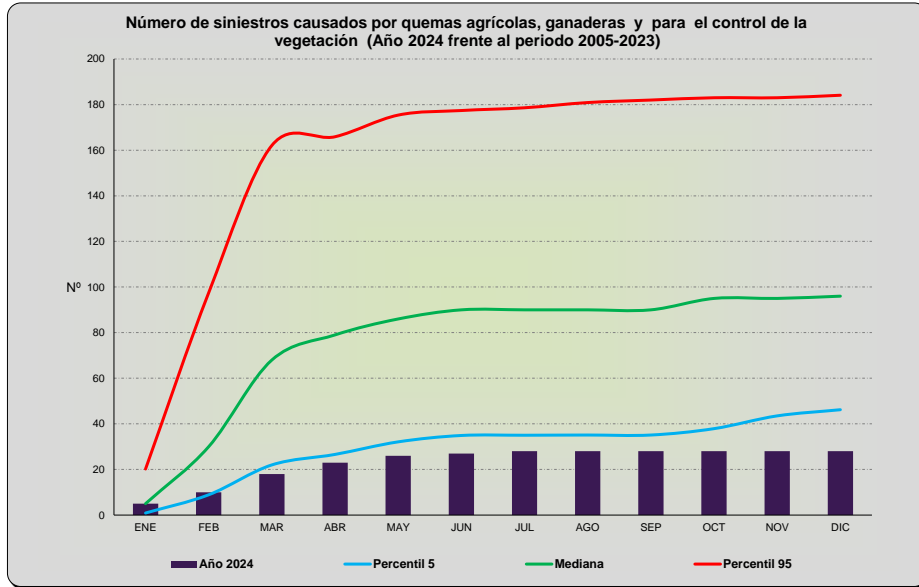
DATOS PROVISIONALES ESTADÍSTICA DE INCENDIOS 2024 - TERUEL -

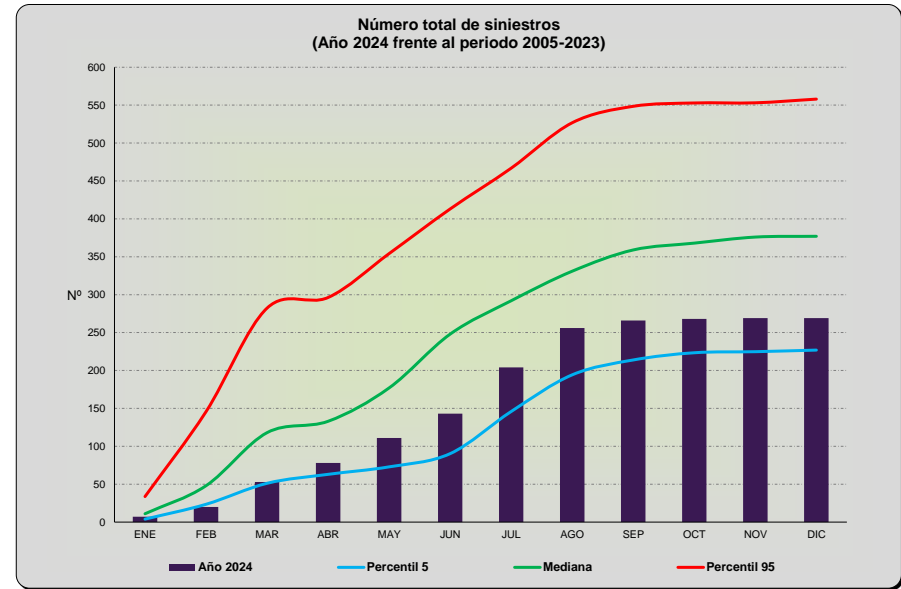
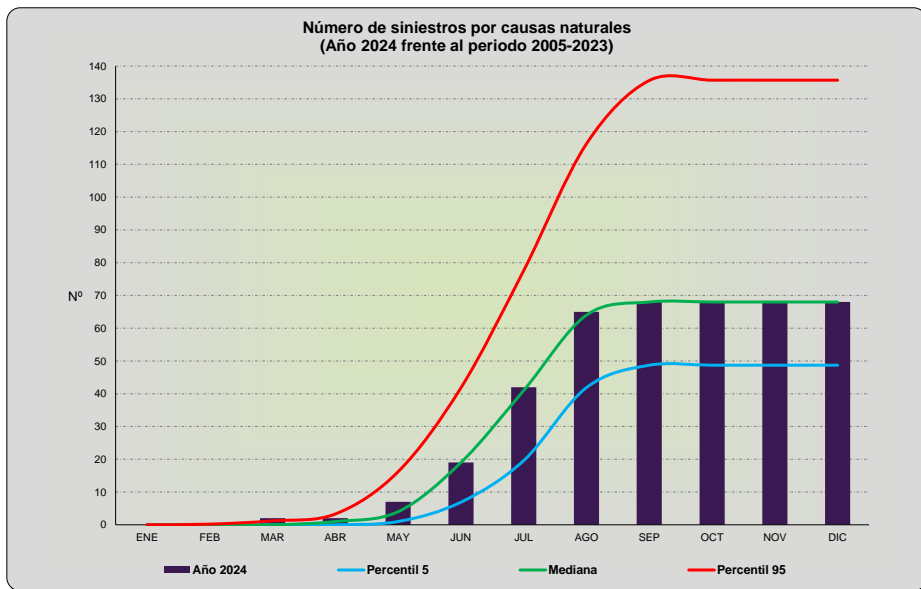
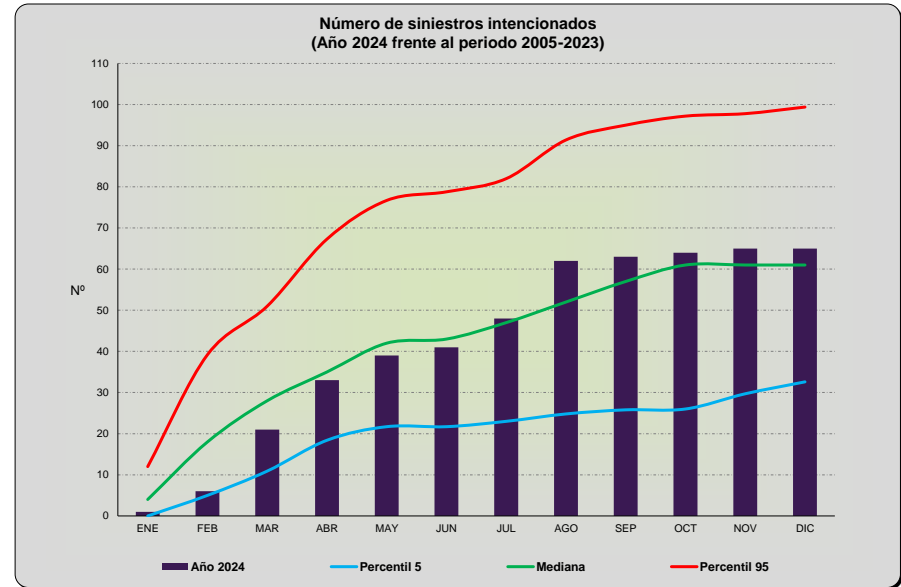
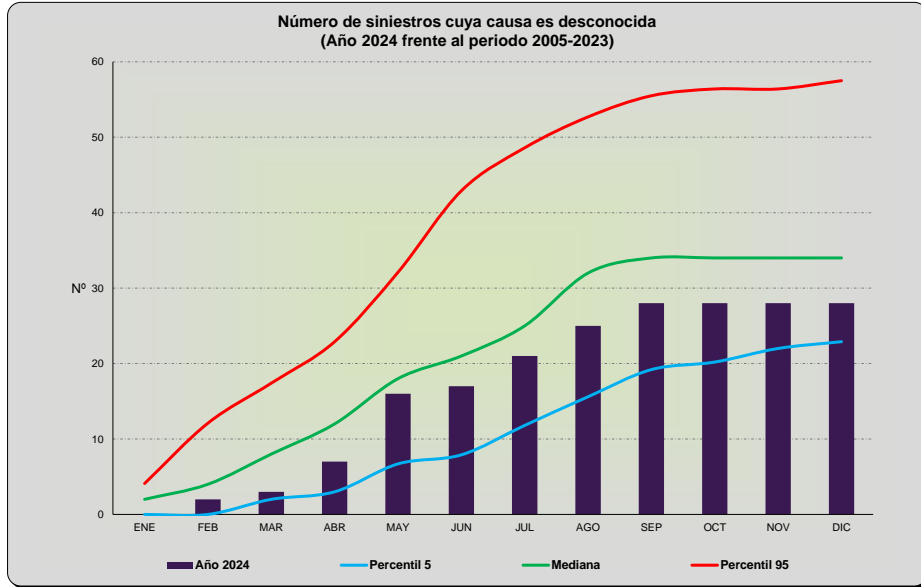
SEMANA	CONATO (< 1 HA)						INCENDIO (≥ 1 HA)						TOTAL			TOTAL			
	PARCIAL			ACUMULADO			PARCIAL			ACUMULADO			Período			ACUMULADO			
	Nº	S.TOTAL	S.AR	Nº	S.TOTAL	S.AR	Nº	S.TOTAL	S.AR	Nº	S.TOTAL	S.AR	Nº	S.TOTAL	S.AR	Nº	S.TOTAL	S.AR	
ENERO	2	0,5500	0,0000	2	0,5500	0,0000	1	8,0000	2,0000	1	8,0000	2,0000	3	8,5500	2,0000	3	8,5500	2,0000	
FEBRERO	6	1,1772	0,7309	8	1,7272	0,7309	0	0,0000	0,0000	1	8,0000	2,0000	6	1,1772	0,7309	9	9,7272	2,7309	
MARZO	12	4,0100	0,4378	20	5,7372	1,1687	4	13,8000	3,8000	5	21,8000	5,8000	16	17,8100	4,2378	25	27,5372	6,9687	
ABRIL	4	1,7070	0,0070	24	7,4442	1,1757	2	5,1500	3,0000	7	26,9500	8,8000	6	6,8570	3,0070	31	34,3942	9,9757	
MAYO	8	1,6637	1,1100	32	9,1079	2,2857	3	61,7600	32,9800	10	88,7100	41,7800	11	63,4237	34,0900	42	97,8179	44,0657	
JUNIO	1-2	0	0,0000	0,0000	32	9,1079	2,2857	0	0,0000	0,0000	10	88,7100	41,7800	0	0,0000	0,0000	42	97,8179	44,0657
JUNIO	3-9	6	0,2218	0,2218	38	9,3297	2,5075	0	0,0000	0,0000	10	88,7100	41,7800	6	0,2218	0,2218	48	98,0397	44,2875
JUNIO	10-16	0	0,0000	0,0000	38	9,3297	2,5075	0	0,0000	0,0000	10	88,7100	41,7800	0	0,0000	0,0000	48	98,0397	44,2875
JUNIO	17-23	2	0,0352	0,0000	40	9,3649	2,5075	0	0,0000	0,0000	10	88,7100	41,7800	2	0,0352	0,0000	50	98,0749	44,2875
JUNIO	24-30	1	0,0260	0,0000	41	9,3909	2,5075	0	0,0000	0,0000	10	88,7100	41,7800	1	0,0260	0,0000	51	98,1009	44,2875
JULIO	1-7	0	0,0000	0,0000	41	9,3909	2,5075	0	0,0000	0,0000	10	88,7100	41,7800	0	0,0000	0,0000	51	98,1009	44,2875
JULIO	8-14	0	0,0000	0,0000	41	9,3909	2,5075	0	0,0000	0,0000	10	88,7100	41,7800	0	0,0000	0,0000	51	98,1009	44,2875
JULIO	15-21	1	0,7100	0,7100	42	10,1009	3,2175	0	0,0000	0,0000	10	88,7100	41,7800	1	0,7100	0,7100	52	98,8109	44,9975
JULIO	22-28	11	2,1998	1,6896	53	12,3007	4,9071	1	1,2000	1,2000	11	89,9100	42,9800	12	3,3998	2,8896	64	102,2107	47,8871
JUL-AGO	29-4	10	1,6030	1,4930	63	13,9037	6,4001	0	0,0000	0,0000	11	89,9100	42,9800	10	1,6030	1,4930	74	103,8137	49,3801
AGOSTO	5-11	0	0,0000	0,0000	63	13,9037	6,4001	2	194,7600	180,8700	13	284,6700	223,8500	2	194,7600	180,8700	76	298,5737	230,2501
AGOSTO	12-18	4	0,0110	0,0110	67	13,9147	6,4111	1	4,3000	3,0000	14	288,9700	226,8500	5	4,3110	3,0110	81	302,8847	233,2611
AGOSTO	19-25	2	0,0470	0,0470	69	13,9617	6,4581	0	0,0000	0,0000	14	288,9700	226,8500	2	0,0470	0,0470	83	302,9317	233,3081
AGO-SEP	26-1	3	0,5309	0,5309	72	14,4926	6,9890	0	0,0000	0,0000	14	288,9700	226,8500	3	0,5309	0,5309	86	303,4626	233,8390
SEPTIEMBRE	2-8	3	0,1261	0,0520	75	14,6187	7,0410	0	0,0000	0,0000	14	288,9700	226,8500	3	0,1261	0,0520	89	303,5887	233,8910
SEPTIEMBRE	9-15	0	0,0000	0,0000	75	14,6187	7,0410	0	0,0000	0,0000	14	288,9700	226,8500	0	0,0000	0,0000	89	303,5887	233,8910
SEPTIEMBRE	16-22	1	0,0150	0,0000	76	14,6337	7,0410	0	0,0000	0,0000	14	288,9700	226,8500	1	0,0150	0,0000	90	303,6037	233,8910
SEPTIEMBRE	23-29	1	0,0020	0,0000	77	14,6357	7,0410	0	0,0000	0,0000	14	288,9700	226,8500	1	0,0020	0,0000	91	303,6057	233,8910
SEP-OCT	30-6	1	0,5000	0,2500	78	15,1357	7,2910	0	0,0000	0,0000	14	288,9700	226,8500	1	0,5000	0,2500	92	304,1057	234,1410
OCTUBRE	7-13	0	0,0000	0,0000	78	15,1357	7,2910	0	0,0000	0,0000	14	288,9700	226,8500	0	0,0000	0,0000	92	304,1057	234,1410
OCTUBRE	14-20	0	0,0000	0,0000	78	15,1357	7,2910	0	0,0000	0,0000	14	288,9700	226,8500	0	0,0000	0,0000	92	304,1057	234,1410
OCTUBRE	21-27	0	0,0000	0,0000	78	15,1357	7,2910	0	0,0000	0,0000	14	288,9700	226,8500	0	0,0000	0,0000	92	304,1057	234,1410
OCTUBRE	28-31	0	0,0000	0,0000	78	15,1357	7,2910	0	0,0000	0,0000	14	288,9700	226,8500	0	0,0000	0,0000	92	304,1057	234,1410
NOVIEMBRE	0	0,0000	0,0000	78	15,1357	7,2910	0	0,0000	0,0000	14	288,9700	226,8500	0	0,0000	0,0000	92	304,1057	234,1410	
DICIEMBRE	0	0,0000	0,0000	78	15,1357	7,2910	0	0,0000	0,0000	14	288,9700	226,8500	0	0,0000	0,0000	92	304,1057	234,1410	

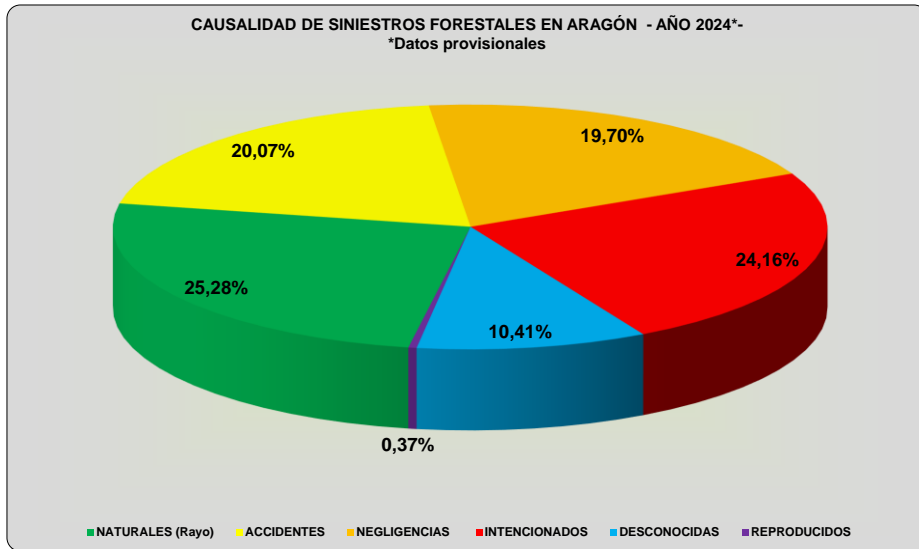
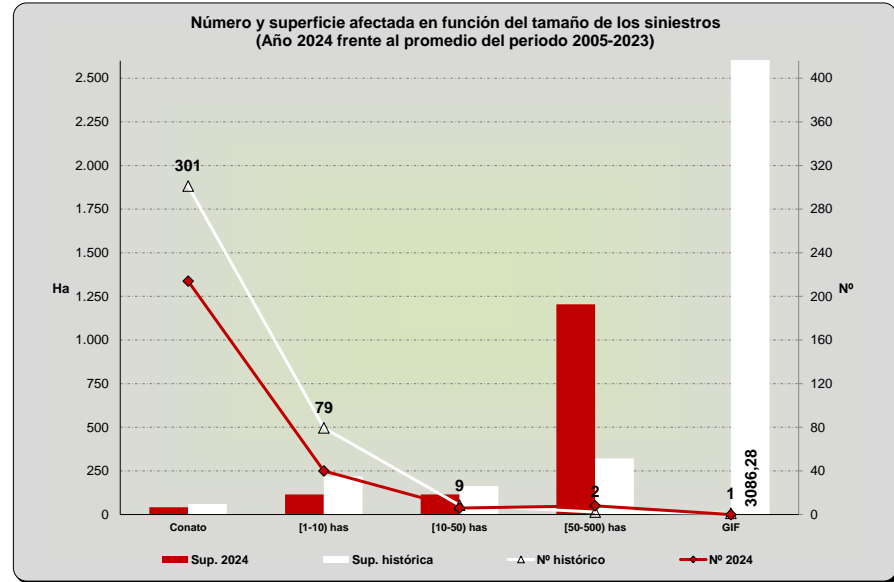
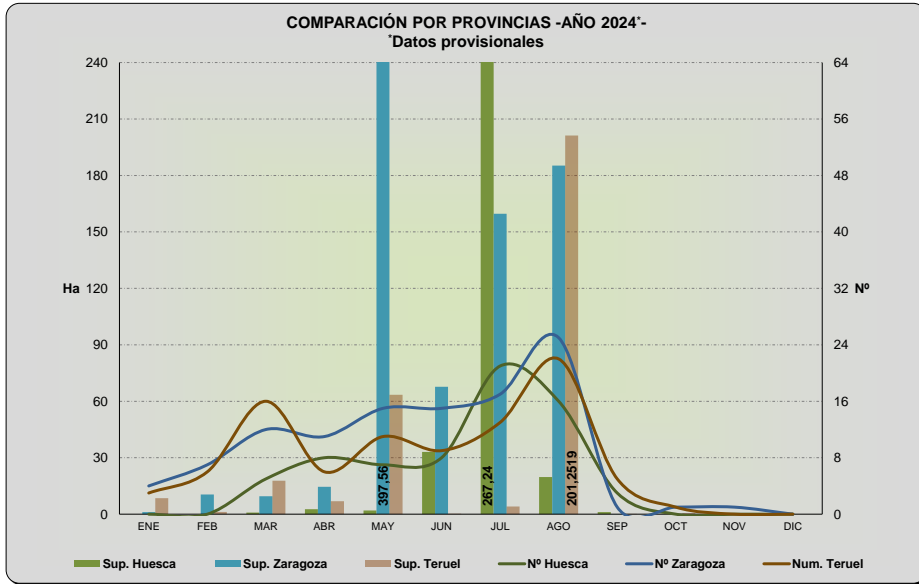
PROMEDIO 2005-2023			
01/01/2005 - 31/12/2023			
CONATOS	SINIESTROS	S. TOTAL	S. ARB.
2	3	3,51	0,43
6	9	15,81	2,48
9	12	71,53	27,81
4	4	3,05	1,30
8	9	5,90	4,31
1	1	0,03	0,02
3	3	0,88	0,72
2	2	1,90	1,31
3	3	74,51	50,23
3	3	8,23	1,38
2	2	1,26	0,96
3	3	2,71	2,03
4	5	26,94	8,70
3	4	507,54	418,62
3	4	76,84	32,45
4	5	3,20	1,45
4	4	5,97	1,34
3	3	15,14	6,02
4	4	1,37	0,61
2	2	0,85	0,11
2	2	1,00	0,52
1	1	0,35	0,28
1	1	1,25	0,13
0	1	0,58	0,45
0	0	0,28	0,08
0	0	0,03	0,03
1	1	0,30	0,19
0	0	0,13	0,00
1	1	0,82	0,21
1	2	1,31	0,77

PROMEDIO ACUMULADO 2005-2023			
01/01/2005 - 31/12/2023			
CONATOS	SINIESTROS	S. TOTAL	S. ARB.
2	3	3,51	0,43
9	12	19,31	2,91
17	24	90,84	30,71
21	29	93,89	32,01
29	38	99,79	36,32
29	38	99,82	36,34
32	41	100,70	37,06
34	44	102,61	38,36
37	47	177,11	88,59
40	50	185,34	89,98
42	53	186,60	90,94
45	56	189,31	92,97
50	61	216,25	101,67
53	65	723,79	520,29
56	69	800,64	552,74
61	73	803,84	554,19
64	77	809,80	555,53
67	80	824,95	561,54
71	85	826,32	562,15
73	87	827,17	562,26
75	89	828,17	562,77
76	90	828,52	563,06
77	92	829,77	563,18
78	92	830,35	563,64
78	93	830,63	563,71
78	93	830,66	563,74
79	94	830,96	563,93
79	94	831,09	563,94
80	95	831,92	564,15
82	97	833,23	564,91









SINIESTROS MÁS GRANDES EN 2024

Fecha	Municipio	Superficie (ha)	Causa	Nivel de alerta
11/05/2024	Nonaspe (Batea,Ta)	392,6600	En investigación	Amarilla
11/08/2024	Corbalán	192,6500	Naturales	Roja
03/07/2024	Biota	150,0000	Accidente	Amarilla
23/07/2024	El Pueyo de Araguás	150,0000	Accidente	Naranja
30/07/2024	Luesia	132,0000	Naturales	Roja
03/07/2024	Mequinzenza	70,0000	Accidente	Amarilla
14/06/2024	Ejea de los Caballeros	60,0500	Accidente	Verde
07/05/2024	Lledó	57,2000	Accidente	Verde
28/06/2024	Velilla de Cinca	30,0000	Negligencia	Naranja
10/08/2024	Ejea de los Caballeros	22,8000	Intencionado	Roja

