
 GOBIERNO DE ARAGON Departamento de Agricultura, Ganadería y Alimentación	CONCENTRACIÓN PARCELARIA DE ARCUSA	BASES DEFINITIVAS	
		RELACIÓN DE PARCELAS EXCLUIDAS DE LA CONCENTRACIÓN	B9 Página 1 de 3 

BASES DEFINITIVAS DE CONCENTRACIÓN PARCELARIA DE LA ZONA DE ARCUSA



Anejo nº 9 Relación de parcelas excluidas de la Concentración Parcelaria

Por el Servicio Provincial de Agricultura, Ganadería y Alimentación de HUESCA se han determinado las parcelas que aún estando dentro del perímetro definido por el Decreto que declara la ejecución de la Concentración parcelaria de esta zona, no pueden beneficiarse de la misma, por la importancia de las obras y mejoras incorporadas a la tierra, por la especial naturaleza o emplazamiento de las mismas o por cualquier otra circunstancia, que se expresa en la relación adjunta y que se propone su exclusión.

POL	PARC	SUBP	PARAJE	MOTIVO DE EXCLUSIÓN
1	166	01	CASCAS	Carretera
1	166	02	CASCAS	Carretera
3	2		POBLACION	Cercanía casco urbano
3	5		POBLACION	Cercanía casco urbano
3	20		CANALELLA	Huerto
3	21		COMUN ARCUSA	Huerto
3	22		CANABLAS	Huerto
3	23		CANALELLA	Huerto
3	24		CANALELLA	Huerto
3	25		CANALELLA	Huerto
3	26		CANALELLA	Huerto
3	27		CANALELLA	Huerto
3	28		CANALELLA	Huerto
3	29		CANALELLA	Huerto
3	30		CANALELLA	Huerto
3	31		CANALELLA	Huerto
3	32		CANALELLA	Huerto
3	33		CANALELLA	Huerto
3	34		CANALELLA	Huerto
3	35		CANALELLA	Huerto
3	173		CNO CASA	Cercanía casco urbano
8	2		POBLACION	Cercanía casco urbano
8	9		POBLACION	Cercanía casco urbano
8	10		POBLACION	Cercanía casco urbano
8	11		POBLACION	Cercanía casco urbano
8	18		FUEVAS	Cercanía casco urbano
8	19		FUEVAS	Cercanía casco urbano
8	20		FUEVAS	Cercanía casco urbano
8	25		FUEVAS	Cercanía casco urbano



POL	PARC	SUBP	PARAJE	MOTIVO DE EXCLUSIÓN
8	35		FUEVAS	Cercanía casco urbano
8	36		FUEVAS	Cercanía casco urbano
8	39		FUEVAS	Cercanía casco urbano
8	40		FUEVAS	Cercanía casco urbano
8	43		FUEVAS	Cercanía casco urbano
8	44		FUEVAS	Carretera
8	46		FUEVAS	Carretera
8	101		CASTILLO	Huerto
8	103		CASTILLO	Huerto
8	104		CASTILLO	Huerto
8	110		LAGUARTA	Huerto
8	111		LAGUARTA	Huerto
8	112		LAGUARTA	Huerto
8	114		LAGUARTA	Huerto
8	115		COMUN ARCUSA	Huerto
8	116		LAGUARTA	Huerto
8	117		LAGUARTA	Huerto
8	118		LAGUARTA	Huerto
8	119		LAGUARTA	Huerto
8	120		LAGUARTA	Huerto
8	121		LAGUARTA	Huerto
8	122		LAGUARTA	Huerto
8	123		LAGUARTA	Huerto
8	124		LAGUARTA	Huerto
8	125		LAGUARTA	Huerto
8	126		LAGUARTA	Huerto
8	127		LAGUARTA	Huerto
8	128		LAGUARTA	Huerto
8	129		LAGUARTA	Huerto
8	130		LAGUARTA	Huerto
8	131		LAGUARTA	Huerto
8	137		LAGUARTA	Huerto
8	138		LAGUARTA	Huerto
8	139		COMUN ARCUSA	Huerto
8	144		LAGUARTA	Cercanía casco urbano
8	145		GUARRA	Cercanía casco urbano
8	146		LAGUARTA	Cercanía casco urbano
8	147		LAGUARTA	Cercanía casco urbano
8	148		LAGUARTA	Cercanía casco urbano
8	372		FUEVAS	Cercanía casco urbano
8	373		FUEVAS	Cercanía casco urbano

 GOBIERNO DE ARAGON Departamento de Agricultura, Ganadería y Alimentación	CONCENTRACIÓN PARCELARIA DE ARCUSA	BASES DEFINITIVAS	
		RELACIÓN DE PARCELAS EXCLUIDAS DE LA CONCENTRACIÓN	B9
			

POL	PARC	SUBP	PARAJE	MOTIVO DE EXCLUSIÓN
8	374		FUEVAS	Cercanía casco urbano
8	377		FUEVAS	Carretera
8	379		FUEVAS	Carretera

En Arcusa

El/La Presidente/a de la Comisión Local