

Censo de población a 1 de enero de 2023. Aragón. Primeros resultados

El INE inicia hoy la publicación de los censos de población anuales, que ofrecerán en diciembre de cada año las cifras de la población residente a 1 de enero, junto con sus características demográficas.

Gracias a estos nuevos censos, se podrá disponer de información actualizada cada año, en el caso de la población, y cada tres o cuatro años para las viviendas, en lugar de cada 10, como sucedía con los censos decenales anteriores. Además, estos nuevos censos anuales se elaboran con información recogida en su totalidad a partir de registros administrativos, sin necesidad de encuestar a ningún hogar.

La población residente en Aragón a 1 de enero de 2023 se situó en 1.341.289 habitantes. En relación con el censo de 2021, la población ha aumentado en 9.351 personas, lo que supone un aumento del 0,7%.

Evolución de la población.

Unidad: número de personas

Territorio	Censo 2021	Censo 2022	Censo 2023
España	47.400.798	47.486.727	48.085.361
Aragón	1.331.938	1.328.215	1.341.289
Provincia de Huesca	223.995	225.199	226.878
Provincia de Teruel	134.259	134.132	135.046
Provincia de Zaragoza	973.684	968.884	979.365

Entre 2021 y 2023 el peso relativo de la población mayor de 65 años en Aragón ha pasado del 21,8% al 22,1%. La población de 85 y más años alcanza en Huesca el 4,8%, en Teruel el 5,6% y en Zaragoza el 3,9%.

Población por grandes grupos de edad. 1 de enero de 2023

Unidad: número de personas

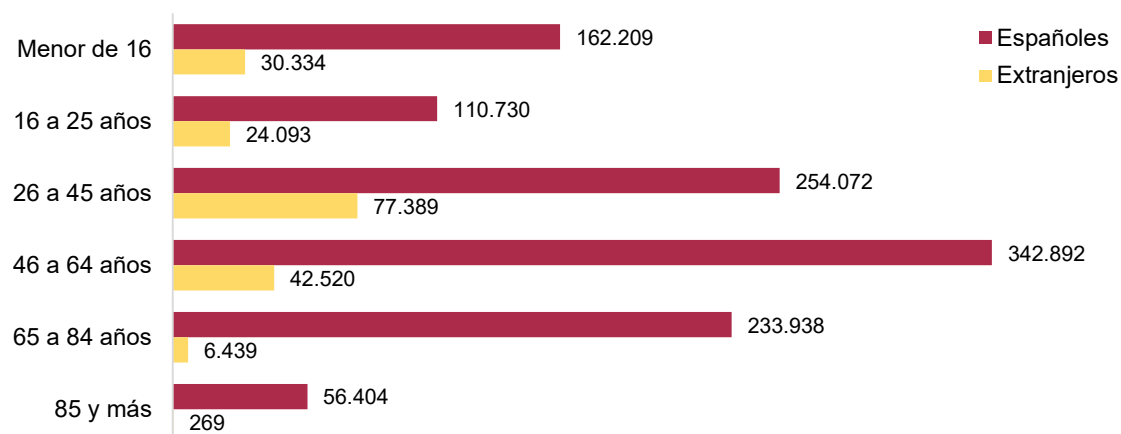
Grupos de edad	Aragón	Provincia Huesca	Provincia Teruel	Provincia Zaragoza
Total	1.341.289	226.878	135.046	979.365
Menor de 16	192.543	31.984	18.703	141.856
De 16 a 25 años	134.823	22.190	12.933	99.700
De 26 a 45 años	331.461	56.069	32.020	243.372
De 46 a 64 años	385.412	65.037	38.758	281.617
De 65 a 84 años	240.377	40.773	25.061	174.543
De 85 y más	56.673	10.825	7.571	38.277

Censo de población a 1 de enero de 2023. Aragón. Primeros resultados

La población extranjera en Aragón a 1 de enero de 2023 es de 181.044 personas. Supone el 13,5% de la población. En 2021 este porcentaje ascendía al 12,6%.

Población por grupos de edad y nacionalidad. A 1 de enero de 2023. Aragón

Unidad: número de personas



El 11,2% de la población aragonesa vive en municipios de menos de mil habitantes, y el 71,2% en municipios de más de diez mil habitantes. En el municipio de Zaragoza reside el 51% de la población.

Población según tamaño del municipio. A 1 de enero de 2023

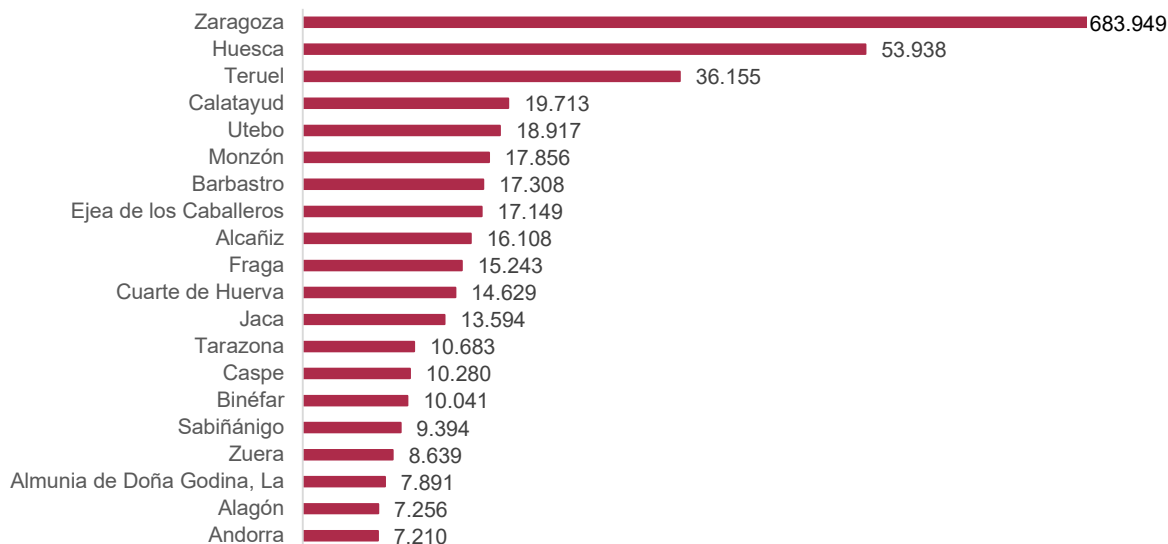
Unidad: número de personas

Tamaño municipio	Aragón	Provincia Huesca	Provincia Teruel	Provincia Zaragoza
Total	1.341.289	226.878	135.046	979.365
Menos de 101 habitantes	12.792	2.120	5.242	5.430
De 101 a 500 habitantes	78.094	28.239	22.682	27.173
De 501 a 1.000 habitantes	59.407	20.798	14.526	24.083
De 1.001 a 2.000 habitantes	61.192	20.424	10.938	29.830
De 2.001 a 5.000 habitantes	102.595	17.923	22.185	62.487
De 5.001 a 10.000 habitante	71.646	9.394	7.210	55.042
De 10.001 a 20.000 habitantes	181.521	74.042	16.108	91.371
De 20.001 a 50.000 habitantes	36.155	0	36.155	0
De 50.001 a 100.000 habitantes	53.938	53.938	0	0
Más de 100.000 habitantes	683.949	0	0	683.949

Censo de población a 1 de enero de 2023. Aragón. Primeros resultados

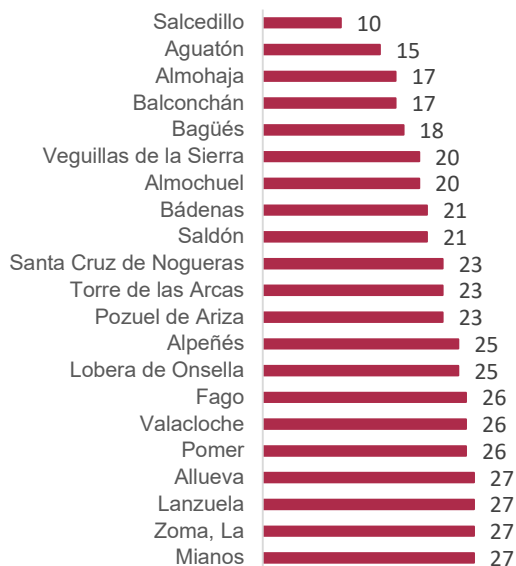
Municipios de Aragón con mayor población a 1 de enero de 2023.

Unidad: Número de personas



Municipios de Aragón con menor población a 1 de enero de 2023.

Unidad: Número de personas



Fuente: Censo de población. A 1 de enero de 2023. INE. Elaboración IAEST

Para más información:

X @IAEST

Suscripciones públicas del Gobierno de Aragón

IAEST / Demografía y población/ Datos de población / Censo anual de población