
 GOBIERNO DE ARAGON Departamento de Agricultura, Ganadería y Alimentación	CONCENTRACIÓN PARCELARIA DE: ARCUSA	BASES DEFINITIVAS-ACUERDO	
		DATOS ESTADÍSTICOS DE LA CONCENTRACIÓN PARCELARIA	Página 1 de 3 

Anejo nº 21: Datos Estadísticos



Para el total de la zona: BASES DEFINITIVAS:

RESUMEN DE LA CONCENTRACIÓN	BASES DEFINITIVAS
Superficie total incluida (ha)	759,3422
Nº de propietarios iniciales encuestados e investigados	69
Nº de propietarios finales	45
Nº de parcelas iniciales encuestadas y clasificadas	590
Nº de parcelas finales	458
Nº medio de parcelas por propietario (finales)	10,18
Superficie media de las parcelas en ha (finales)	1,6580
Superficie excluida (ha)	51,3273

PARCELAS, PROPIETARIOS Y SUPERFICIE		
Nº Parcelas	Número de propietarios	Superficie (ha)
1	11	14,4577
2 a 5	13	64,9409
6 a 10	4	43,1262
11 a 19	9	207,5374
20 de 30	4	202,6973
más de 30	4	226,5827
Total: 458	Total: 45	759,3422

SUPERFICIE MEDIA DE LAS PARCELAS	
Superficie aportada (ha)/Número de parcelas	Número de propietarios
Menor de 1	10
Entre 1 y 2	23
Entre 2 y 5	12
Número total de propietarios:	45

SUPERFICIE DE LAS PARCELAS	
Superficie por parcela (ha)	Número de parcelas
Menos de 0,5	156
Entre 0,5 y 1	80
Entre 1 y 2	98
Entre 2 y 5	89
Más de 5	35
Número total de parcelas	458

 GOBIERNO DE ARAGON Departamento de Agricultura, Ganadería y Alimentación	CONCENTRACIÓN PARCELARIA DE: ARCUSA	BASES DEFINITIVAS-ACUERDO	
		DATOS ESTADÍSTICOS DE LA CONCENTRACIÓN PARCELARIA	Página 2 de 3 

El resumen del ACUERDO para el total de la zona es el siguiente:

RESUMEN DE LA CONCENTRACIÓN	BASES DEFINITIVAS	ACUERDO
Superficie total (ha)	759,3422	750,9983
Nº de propietarios	45	47
Nº de parcelas - fincas	458	172
Superficie de desconocidos	0,1788	0,1775
Nº de parcelas de desconocidos	1	1
Nº de fincas por agrupación de propietario		165
Nº de fincas por agrupación de explotación		145
Nº medio de parcelas - fincas por propietario	10,18	3,66
Superficie media por propietario	16,87	15,98
Superficie media de las parcelas - fincas en hectáreas	1,6580	4,3663
Superficie media de las fincas en hectáreas por explotación		5,1793

COEFICIENTE DE CONCENTRACIÓN E INDICES DE REDUCCIÓN		
Coeficiente de concentración	$\frac{\text{nº de parcelas} - \text{nº de fincas de reemplazo}}{\text{nº de parcelas} - \text{nº de propietarios}}$	0,69
Índice de reducción por propietarios individuales	$\frac{\text{nº de parcelas}}{\text{nº de fincas de reemplazo}}$	2,66
Índice de reducción por agrupaciones y propietarios	$\frac{\text{nº de parcelas}}{\text{nº de fincas de reemplazo}}$	3,16

FINCAS DE REEMPLAZO ATRIBUIDAS, PROPIETARIOS Y SUPERFICIE		
Nº fincas de reemplazo	Número de propietarios	Superficie (ha)
1	17	43,6762
2	5	17,5546
3	6	42,2983
4	8	161,6016
5	1 (Masa común)	10,4093
6	2	52,0731
7	1	48,6174
8	2	92,5140
9	1	92,0488
11	3	162,2527
13	1 (Ayuntamiento)	27,9523
Total: 172	Total: 47	750,9983

**SUPERFICIE MEDIA DE LAS FINCAS DE REEMPLAZO**

Superficie atribuida (ha)/Número de fincas de reemplazo	Número de propietarios
Menor de 1	6
Entre 1 y 2	7
Entre 2 y 3	12
Entre 3 y 5	11
Entre 5 y 10	10
Mayor de 10	1
Número total de propietarios:	47

SUPERFICIE DE LAS FINCAS DE REEMPLAZO

Superficie por finca de reemplazo (ha)	Número de fincas de reemplazo
< 0,5	20
$0.5 \leq x < 1$	19
$1 \leq x < 2$	26
$2 \leq x < 3$	29
$3 \leq x < 4$	12
$4 \leq x < 5$	16
$5 \leq x < 10$	31
≥ 10	19
Número total de fincas de reemplazo	172