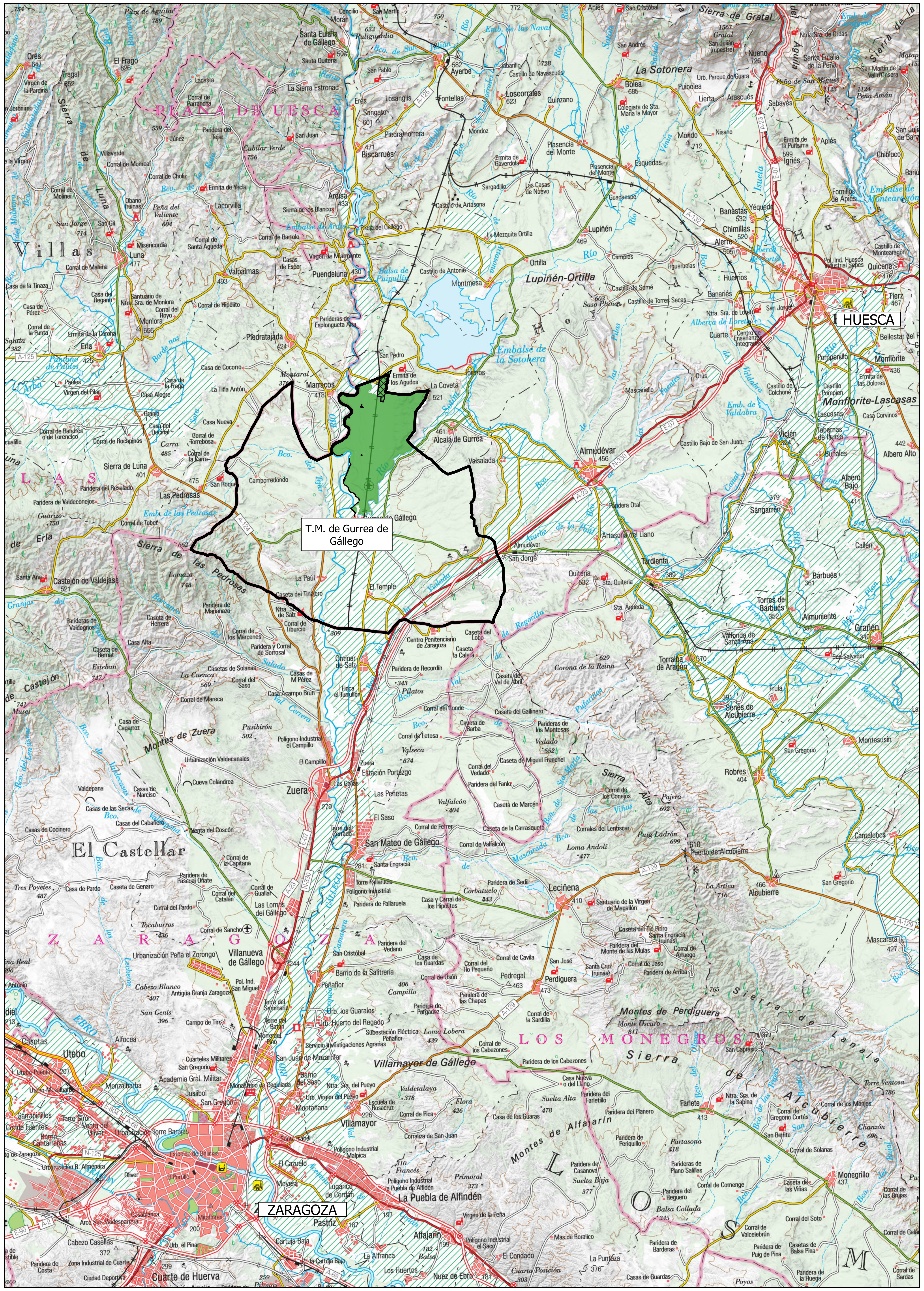

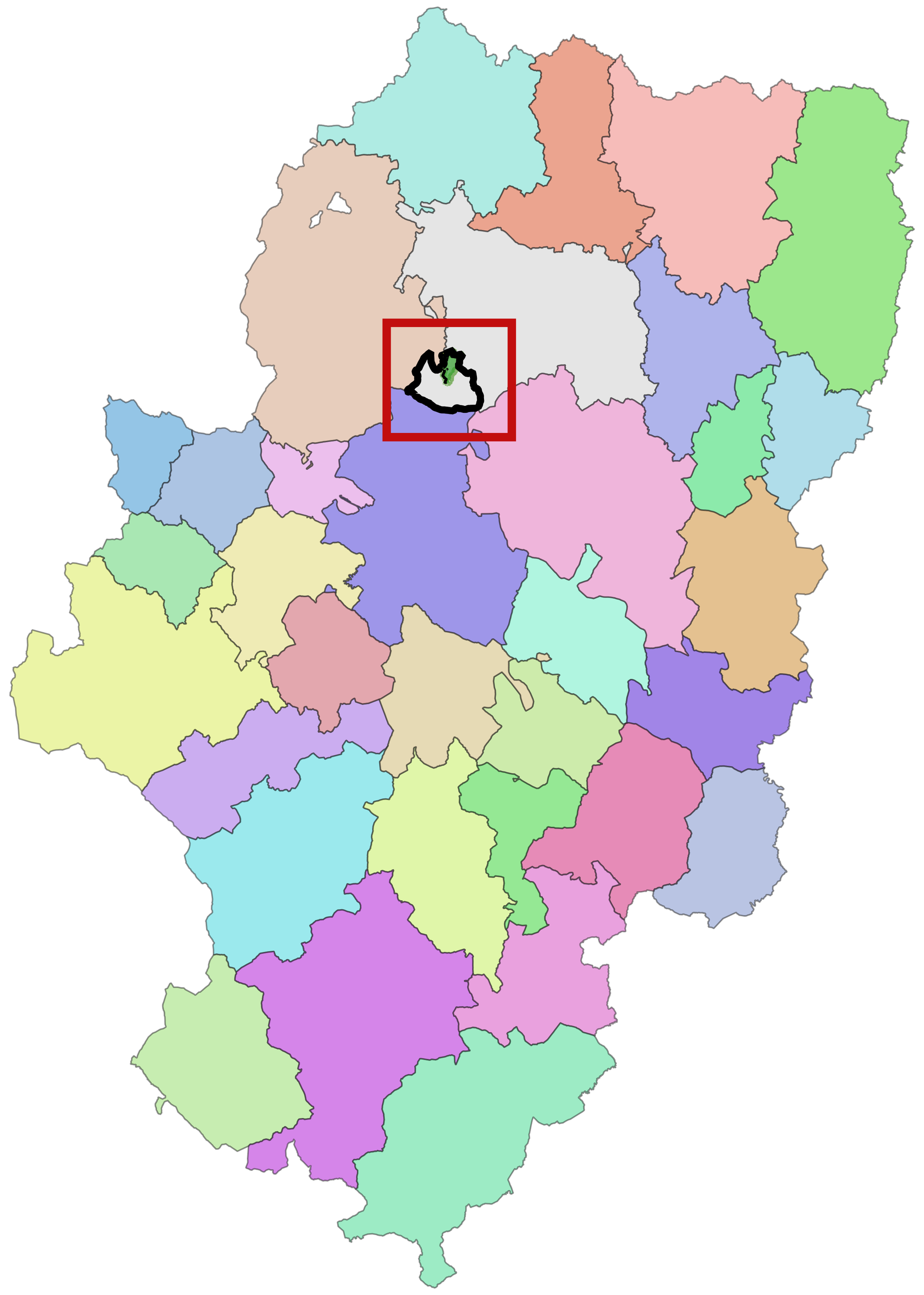

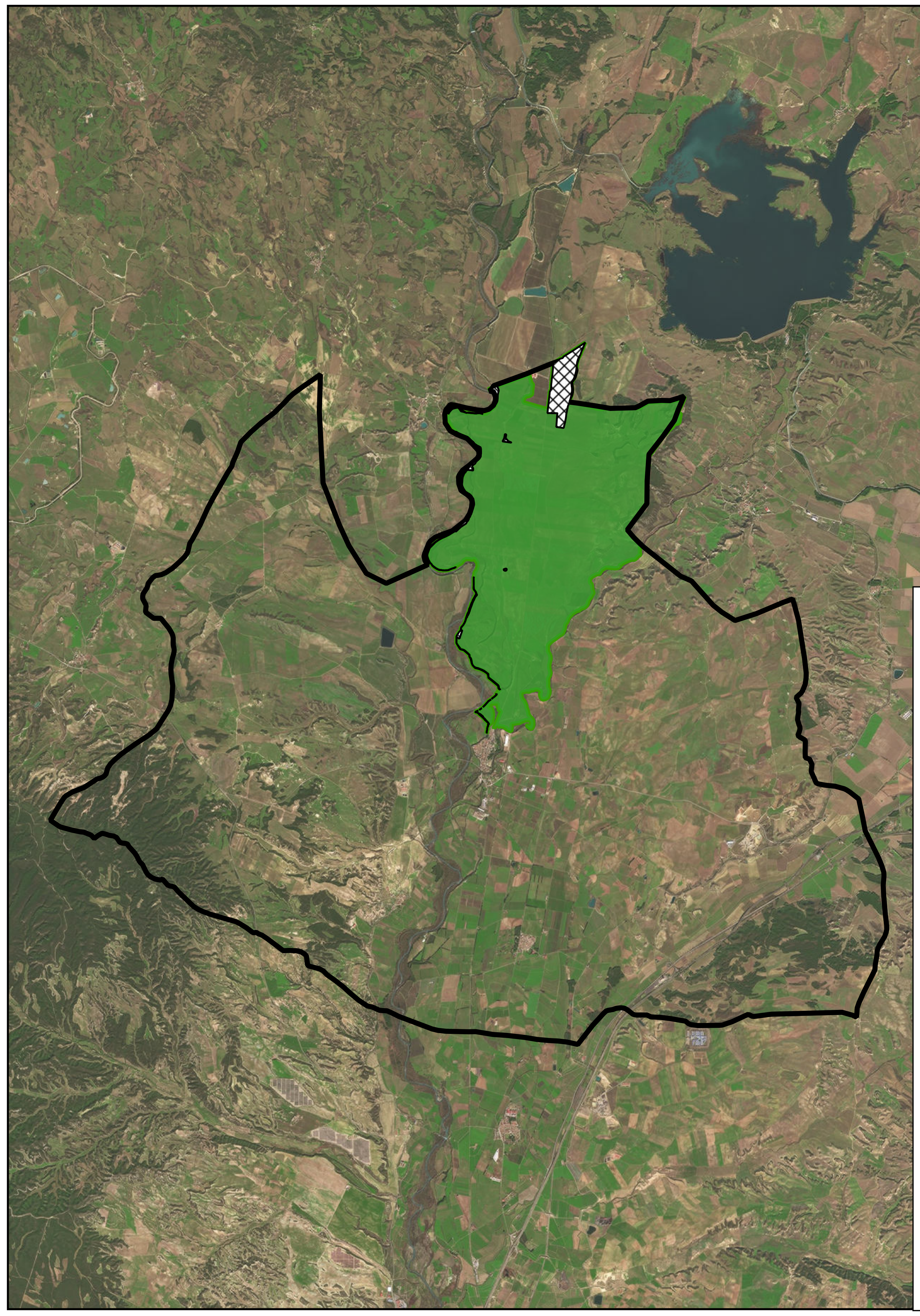

Zonas excluidas:

Excluido

Incluido

Esquema de polígonos:

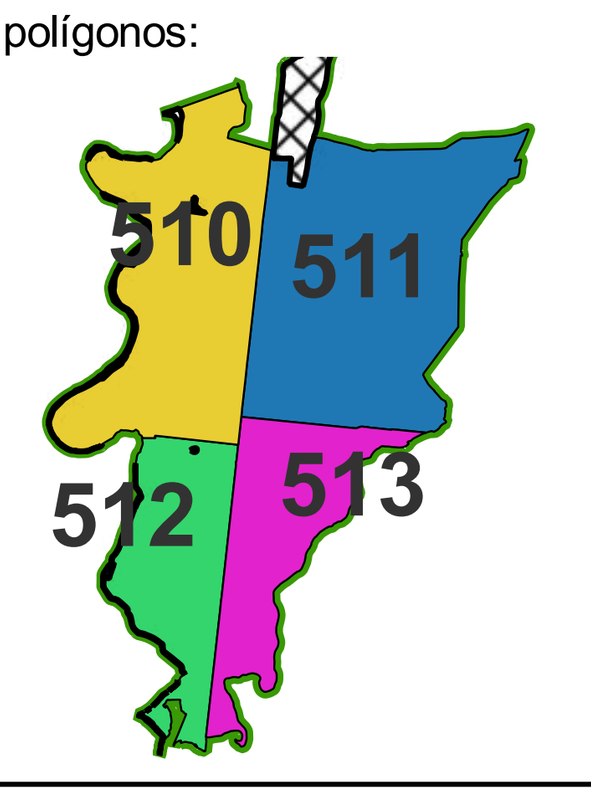

Leyenda

Término Municipal de Gurrea Norte

Subperímetro de concentración Gurrea Norte

GOBIERNO DE ARAGON
Departamento de Agricultura, Ganadería y Alimentación

DEPARTAMENTO DE AGRICULTURA, GANADERÍA Y ALIMENTACIÓN

Denominación del proyecto:

DOCUMENTO DE REPLANTEO DE LAS FINCAS DEL ACUERDO DE CONCENTRACIÓN PARCELARIA DE LA ZONA DE GURREA DE GÁLLEGO (HUESCA) SUBPERÍMETRO GURREA NORTE

Denominación del plano:

SITUACIÓN Y EMPLAZAMIENTO

Fecha:	Escala:	Número de plano:
Septiembre 2024	Varias escalas	1

N