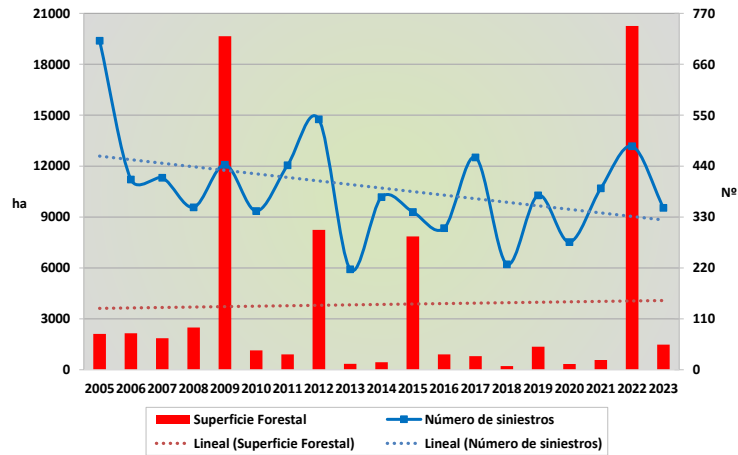


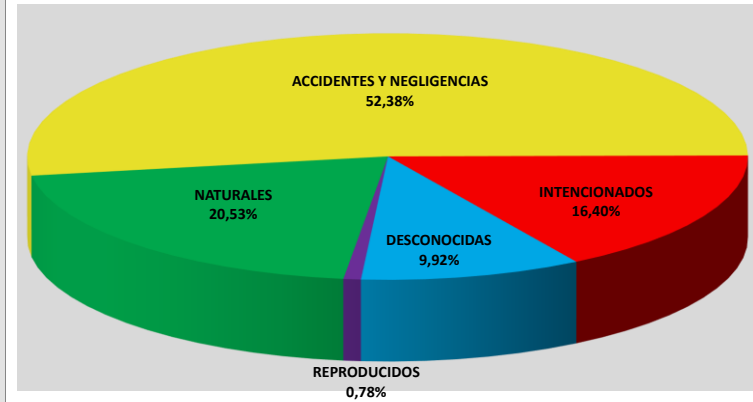
# AVANCE ESTADÍSTICO DE INCENDIOS FORESTALES

14 de julio de 2024

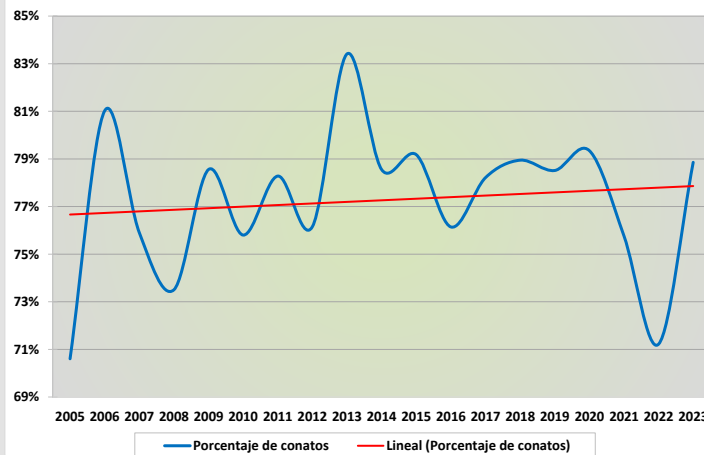
**EVOLUCIÓN HISTÓRICA (2005-2023)**



**CAUSALIDAD DE LOS SINIESTROS (2005-2023)**



**PORCENTAJE DE CONATOS (2005-2023)**

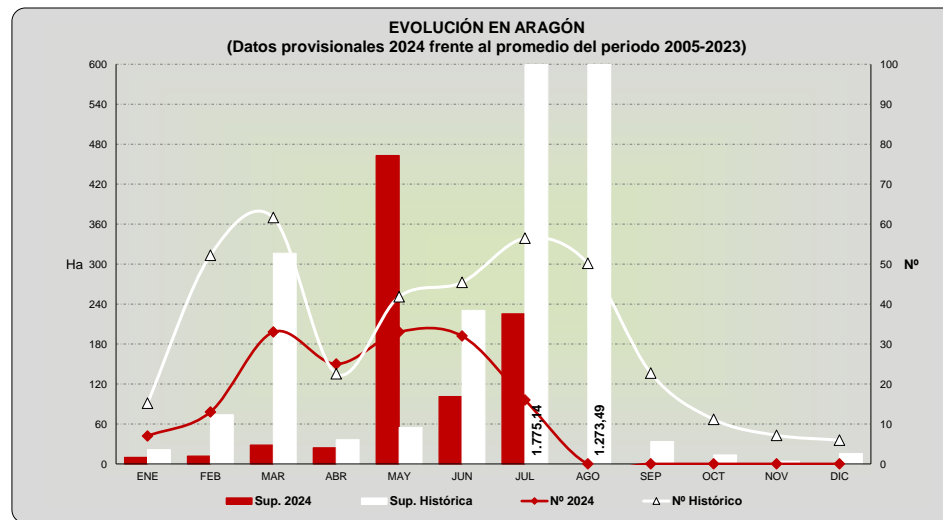


**DATOS PROVISIONALES ESTADÍSTICA DE INCENDIOS 2024 - ARAGÓN -**

SEMANA	CONATO (< 1 HA)				INCENDIO (>=1 HA)				TOTAL		TOTAL								
	PARCIAL		ACUMULADO		PARCIAL		ACUMULADO		Periodo		ACUMULADO								
	Nº	S.TOTAL	S.AR	Nº	S.TOTAL	S.AR	Nº	S.TOTAL	S.AR	Nº	S.TOTAL	S.AR							
ENERO	6	1,6234	0,9499	6	1,6234	0,9499	1	8,0000	2,0000	1	8,0000	2,0000	7	9,6234	2,9499	7	9,6234	2,9499	
FEBRERO	10	2,2342	0,8309	16	3,8576	1,7808	3	9,3900	0,0000	4	15,0000	2,0000	13	11,6242	0,8309	20	21,2476	3,7808	
MARZO	27	8,7671	0,4378	43	12,6247	2,2186	6	19,4946	3,8000	10	36,8846	5,8000	33	28,2617	4,2378	53	49,5093	8,0186	
ABRIL	17	5,7923	1,0825	60	18,4170	3,3011	8	18,2900	10,1400	18	55,1746	15,9400	25	24,0823	11,2225	78	73,5916	19,2411	
MAYO	28	5,8678	2,8568	88	24,2848	6,1579	5	457,0400	426,3906	23	512,2146	442,3306	33	462,9078	429,2474	111	536,4994	448,4885	
JUNIO	1-2	3	1,5700	0,2500	91	25,8548	6,4079	0	0,0000	0,0000	23	512,2146	442,3306	3	1,5700	0,2500	114	538,0694	448,7385
JUNIO	3-9	12	1,3912	0,8368	103	27,2460	7,2447	0	0,0000	0,0000	23	512,2146	442,3306	12	1,3912	0,8368	126	539,4606	449,5753
JUNIO	10-16	1	0,1000	0,1000	104	27,3460	7,3447	2	61,7500	1,7000	25	573,9646	444,0306	3	61,8500	1,8000	129	601,3106	451,3753
JUNIO	17-23	5	0,0702	0,0200	109	27,4162	7,3647	1	4,1900	0,0000	26	578,1546	444,0306	6	4,2602	0,0200	135	605,5708	451,3953
JUNIO	24-30	6	0,9000	0,0175	115	28,3162	7,3822	2	31,1500	0,0000	28	609,3046	444,0306	8	32,0500	0,0175	143	637,6208	451,4128
JULIO	1-7	6	1,4758	1,3208	121	29,7920	8,7030	5	223,6100	152,2900	33	832,9146	596,3206	11	225,0858	153,6108	154	862,7066	605,0236
JULIO	8-14	5	0,1225	0,0900	126	29,9145	8,7930	0	0,0000	0,0000	33	832,9146	596,3206	5	0,1225	0,0900	159	862,8291	605,1136
JULIO	15-21	0	0,0000	0,0000	126	29,9145	8,7930	0	0,0000	0,0000	33	832,9146	596,3206	0	0,0000	0,0000	159	862,8291	605,1136
JULIO	22-28	0	0,0000	0,0000	126	29,9145	8,7930	0	0,0000	0,0000	33	832,9146	596,3206	0	0,0000	0,0000	159	862,8291	605,1136
JUL-AGO	29-4	0	0,0000	0,0000	126	29,9145	8,7930	0	0,0000	0,0000	33	832,9146	596,3206	0	0,0000	0,0000	159	862,8291	605,1136
AGOSTO	5-11	0	0,0000	0,0000	126	29,9145	8,7930	0	0,0000	0,0000	33	832,9146	596,3206	0	0,0000	0,0000	159	862,8291	605,1136
AGOSTO	12-18	0	0,0000	0,0000	126	29,9145	8,7930	0	0,0000	0,0000	33	832,9146	596,3206	0	0,0000	0,0000	159	862,8291	605,1136
AGOSTO	19-25	0	0,0000	0,0000	126	29,9145	8,7930	0	0,0000	0,0000	33	832,9146	596,3206	0	0,0000	0,0000	159	862,8291	605,1136
AGO-SEP	26-1	0	0,0000	0,0000	126	29,9145	8,7930	0	0,0000	0,0000	33	832,9146	596,3206	0	0,0000	0,0000	159	862,8291	605,1136
SEPTIEMBRE	2-8	0	0,0000	0,0000	126	29,9145	8,7930	0	0,0000	0,0000	33	832,9146	596,3206	0	0,0000	0,0000	159	862,8291	605,1136
SEPTIEMBRE	9-15	0	0,0000	0,0000	126	29,9145	8,7930	0	0,0000	0,0000	33	832,9146	596,3206	0	0,0000	0,0000	159	862,8291	605,1136
SEPTIEMBRE	16-22	0	0,0000	0,0000	126	29,9145	8,7930	0	0,0000	0,0000	33	832,9146	596,3206	0	0,0000	0,0000	159	862,8291	605,1136
SEPTIEMBRE	23-29	0	0,0000	0,0000	126	29,9145	8,7930	0	0,0000	0,0000	33	832,9146	596,3206	0	0,0000	0,0000	159	862,8291	605,1136
SEP-OCT	30-6	0	0,0000	0,0000	126	29,9145	8,7930	0	0,0000	0,0000	33	832,9146	596,3206	0	0,0000	0,0000	159	862,8291	605,1136
OCTUBRE	7-13	0	0,0000	0,0000	126	29,9145	8,7930	0	0,0000	0,0000	33	832,9146	596,3206	0	0,0000	0,0000	159	862,8291	605,1136
OCTUBRE	14-20	0	0,0000	0,0000	126	29,9145	8,7930	0	0,0000	0,0000	33	832,9146	596,3206	0	0,0000	0,0000	159	862,8291	605,1136
OCTUBRE	21-27	0	0,0000	0,0000	126	29,9145	8,7930	0	0,0000	0,0000	33	832,9146	596,3206	0	0,0000	0,0000	159	862,8291	605,1136
OCTUBRE	28-31	0	0,0000	0,0000	126	29,9145	8,7930	0	0,0000	0,0000	33	832,9146	596,3206	0	0,0000	0,0000	159	862,8291	605,1136
NOVIEMBRE		0	0,0000	0,0000	126	29,9145	8,7930	0	0,0000	0,0000	33	832,9146	596,3206	0	0,0000	0,0000	159	862,8291	605,1136
DICIEMBRE		0	0,0000	0,0000	126	29,9145	8,7930	0	0,0000	0,0000	33	832,9146	596,3206	0	0,0000	0,0000	159	862,8291	605,1136

PROMEDIO 2005-2023			
01/01/2005 - 31/12/2023			
CONATOS	SINIESTROS	S. TOTAL	S. ARB.
11	15	21,51	2,89
34	52	73,83	11,77
43	62	316,39	96,84
19	23	36,48	15,65
35	42	54,82	31,38
2	3	3,43	0,67
8	9	5,82	2,90
8	10	82,82	56,55
8	10	91,58	58,57
10	13	46,92	8,88
8	11	411,71	219,34
8	11	15,89	5,97
13	16	688,16	420,87
11	14	586,72	453,10
10	12	189,34	108,32
11	13	144,44	116,02
9	11	727,88	356,88
7	10	53,11	13,55
9	11	232,25	86,83
6	7	3,92	0,50
5	6	11,90	3,00
4	4	1,60	0,41
3	4	15,23	1,13
3	4	4,88	1,45
2	2	2,46	0,14
1	2	1,71	0,31
2	2	3,81	0,52
1	2	0,99	0,49
6	7	4,13	0,81
5	6	15,77	5,82

PROMEDIO ACUMULADO 2005-2023			
01/01/2005 - 31/12/2023			
CONATOS	SINIESTROS	S. TOTAL	S. ARB.
11	15	21,51	2,89
45	67	95,34	14,65
88	129	411,73	111,50
107	152	448,21	127,14
142	193	503,03	158,53
144	196	506,46	159,20
152	205	512,28	162,11
160	215	595,10	218,65
168	226	686,68	277,22
178	239	733,60	286,10
186	250	1145,31	505,45
195	260	1161,21	511,42
208	277	1849,37	932,29
218	290	2436,09	1385,38
228	302	2625,43	1493,70
239	315	2769,87	1609,72
248	326	3497,75	1966,60
255	336	3550,85	1980,15
265	347	3783,11	2066,98
271	354	3787,03	2067,48
276	360	3798,93	2070,48
279	364	3800,53	2070,88
282	368	3815,75	2072,01
285	372	3820,64	2073,46
287	374	3823,10	2073,61
288	375	3824,81	2073,91
290	378	3828,62	2074,44
291	379	3829,61	2074,92
297	387	3833,74	2075,73
301	393	3849,50	2081,55

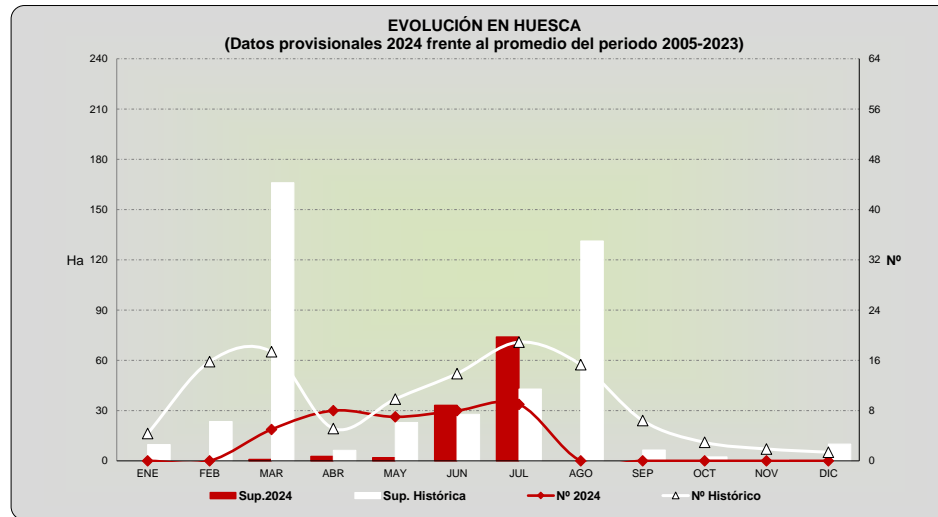


**DATOS PROVISIONALES ESTADÍSTICA DE INCENDIOS 2024 - HUESCA -**

SEMANA	CONATO (< 1 HA)						INCENDIO (>=1 HA)						TOTAL			TOTAL			
	PARCIAL			ACUMULADO			PARCIAL			ACUMULADO			Periodo			ACUMULADO			
	Nº	S.TOTAL	S.AR	Nº	S.TOTAL	S.AR	Nº	S.TOTAL	S.AR	Nº	S.TOTAL	S.AR	Nº	S.TOTAL	S.AR	Nº	S.TOTAL	S.AR	
ENERO	0	0,0000	0,0000	0	0,0000	0,0000	0	0,0000	0,0000	0	0,0000	0,0000	0	0,0000	0,0000	0	0,0000	0,0000	
FEBRERO	0	0,0000	0,0000	0	0,0000	0,0000	0	0,0000	0,0000	0	0,0000	0,0000	0	0,0000	0,0000	0	0,0000	0,0000	
MARZO	5	0,8911	0,0000	5	0,8911	0,0000	0	0,0000	0,0000	0	0,0000	0,0000	5	0,8911	0,0000	5	0,8911	0,0000	
ABRIL	8	2,6615	0,9755	13	3,5526	0,9755	0	0,0000	0,0000	0	0,0000	0,0000	8	2,6615	0,9755	13	3,5526	0,9755	
MAYO	7	1,9200	1,0510	20	5,4726	2,0265	0	0,0000	0,0000	0	0,0000	0,0000	7	1,9200	1,0510	20	5,4726	2,0265	
JUNIO	1-2	1	0,6000	0,0000	21	6,0726	2,0265	0	0,0000	0,0000	0	0,0000	0,0000	1	0,6000	0,0000	21	6,0726	2,0265
JUNIO	3-9	3	0,6850	0,5850	24	6,7576	2,6115	0	0,0000	0,0000	0	0,0000	0,0000	3	0,6850	0,5850	24	6,7576	2,6115
JUNIO	10-16	0	0,0000	0,0000	24	6,7576	2,6115	1	1,7000	1,7000	1	1,7000	1,7000	0	0,0000	0,0000	25	8,4576	4,3115
JUNIO	17-23	1	0,0200	0,0200	25	6,7776	2,6315	0	0,0000	0,0000	1	1,7000	1,7000	1	0,0200	0,0200	26	8,4776	4,3315
JUNIO	24-30	1	0,1180	0,0000	26	6,8956	2,6315	1	30,0000	0,0000	2	31,7000	1,7000	2	30,1180	0,0000	28	38,5956	4,3315
JULIO	1-7	3	1,3008	1,3008	29	8,1964	3,9323	3	72,5200	1,2000	5	104,2200	2,9000	6	73,8208	2,5008	34	112,4164	6,8323
JULIO	8-14	3	0,0900	0,0900	32	8,2864	4,0223	0	0,0000	0,0000	5	104,2200	2,9000	3	0,0900	0,0900	37	112,5064	6,9223
JULIO	15-21	0	0,0000	0,0000	32	8,2864	4,0223	0	0,0000	0,0000	5	104,2200	2,9000	0	0,0000	0,0000	37	112,5064	6,9223
JULIO	22-28	0	0,0000	0,0000	32	8,2864	4,0223	0	0,0000	0,0000	5	104,2200	2,9000	0	0,0000	0,0000	37	112,5064	6,9223
JUL-AGO	29-4	0	0,0000	0,0000	32	8,2864	4,0223	0	0,0000	0,0000	5	104,2200	2,9000	0	0,0000	0,0000	37	112,5064	6,9223
AGOSTO	5-11	0	0,0000	0,0000	32	8,2864	4,0223	0	0,0000	0,0000	5	104,2200	2,9000	0	0,0000	0,0000	37	112,5064	6,9223
AGOSTO	12-18	0	0,0000	0,0000	32	8,2864	4,0223	0	0,0000	0,0000	5	104,2200	2,9000	0	0,0000	0,0000	37	112,5064	6,9223
AGOSTO	19-25	0	0,0000	0,0000	32	8,2864	4,0223	0	0,0000	0,0000	5	104,2200	2,9000	0	0,0000	0,0000	37	112,5064	6,9223
AGO-SEP	26-1	0	0,0000	0,0000	32	8,2864	4,0223	0	0,0000	0,0000	5	104,2200	2,9000	0	0,0000	0,0000	37	112,5064	6,9223
SEPTIEMBRE	2-8	0	0,0000	0,0000	32	8,2864	4,0223	0	0,0000	0,0000	5	104,2200	2,9000	0	0,0000	0,0000	37	112,5064	6,9223
SEPTIEMBRE	9-15	0	0,0000	0,0000	32	8,2864	4,0223	0	0,0000	0,0000	5	104,2200	2,9000	0	0,0000	0,0000	37	112,5064	6,9223
SEPTIEMBRE	16-22	0	0,0000	0,0000	32	8,2864	4,0223	0	0,0000	0,0000	5	104,2200	2,9000	0	0,0000	0,0000	37	112,5064	6,9223
SEPTIEMBRE	23-29	0	0,0000	0,0000	32	8,2864	4,0223	0	0,0000	0,0000	5	104,2200	2,9000	0	0,0000	0,0000	37	112,5064	6,9223
SEP-OCT	30-6	0	0,0000	0,0000	32	8,2864	4,0223	0	0,0000	0,0000	5	104,2200	2,9000	0	0,0000	0,0000	37	112,5064	6,9223
OCTUBRE	7-13	0	0,0000	0,0000	32	8,2864	4,0223	0	0,0000	0,0000	5	104,2200	2,9000	0	0,0000	0,0000	37	112,5064	6,9223
OCTUBRE	14-20	0	0,0000	0,0000	32	8,2864	4,0223	0	0,0000	0,0000	5	104,2200	2,9000	0	0,0000	0,0000	37	112,5064	6,9223
OCTUBRE	21-27	0	0,0000	0,0000	32	8,2864	4,0223	0	0,0000	0,0000	5	104,2200	2,9000	0	0,0000	0,0000	37	112,5064	6,9223
OCTUBRE	28-31	0	0,0000	0,0000	32	8,2864	4,0223	0	0,0000	0,0000	5	104,2200	2,9000	0	0,0000	0,0000	37	112,5064	6,9223
NOVIEMBRE		0	0,0000	0,0000	32	8,2864	4,0223	0	0,0000	0,0000	5	104,2200	2,9000	0	0,0000	0,0000	37	112,5064	6,9223
DICIEMBRE		0	0,0000	0,0000	32	8,2864	4,0223	0	0,0000	0,0000	5	104,2200	2,9000	0	0,0000	0,0000	37	112,5064	6,9223

PROMEDIO 2005-2023			
01/01/2005 - 31/12/2023			
CONATOS	SINIESTROS	S. TOTAL	S. ARB.
3	4	9,76	1,77
11	16	23,53	5,79
12	17	166,03	37,63
4	5	6,29	2,24
8	10	22,90	14,79
0	1	1,98	0,15
2	3	3,07	1,36
2	3	9,13	3,03
2	3	5,81	1,37
3	4	7,79	3,70
3	4	12,47	8,49
3	4	8,00	3,05
4	5	8,91	3,16
4	5	12,26	3,96
3	4	3,36	1,80
3	4	22,88	13,41
2	3	80,47	66,88
2	4	23,45	3,53
3	4	2,58	1,47
1	1	0,74	0,24
1	2	3,31	1,42
1	1	0,41	0,09
1	1	1,59	0,25
1	1	0,69	0,16
0	0	0,04	0,00
0	1	0,34	0,20
1	1	1,03	0,11
0	0	0,47	0,47
2	2	0,72	0,26
1	1	9,99	4,50

PROMEDIO ACUMULADO 2005-2023			
01/01/2005 - 31/12/2023			
CONATOS	SINIESTROS	S. TOTAL	S. ARB.
3	4	9,76	1,77
13	20	33,29	7,56
26	38	199,32	45,19
30	43	205,62	47,43
38	53	228,52	62,22
39	53	230,50	62,37
41	56	233,57	63,73
43	59	242,70	66,75
45	62	248,51	68,12
49	66	256,30	71,83
51	70	268,78	80,31
54	74	276,78	83,36
58	79	285,69	86,53
62	84	297,95	90,49
65	87	301,31	92,29
68	91	324,19	105,71
70	94	404,66	172,59
73	98	428,12	176,11
76	101	430,70	177,58
77	103	431,44	177,82
78	104	434,75	179,24
80	106	435,15	179,32
81	107	436,74	179,57
81	108	437,43	179,73
82	108	437,47	179,74
82	109	437,82	179,94
83	110	438,85	180,05
83	110	439,32	180,52
84	112	440,04	180,77
86	113	450,03	185,27

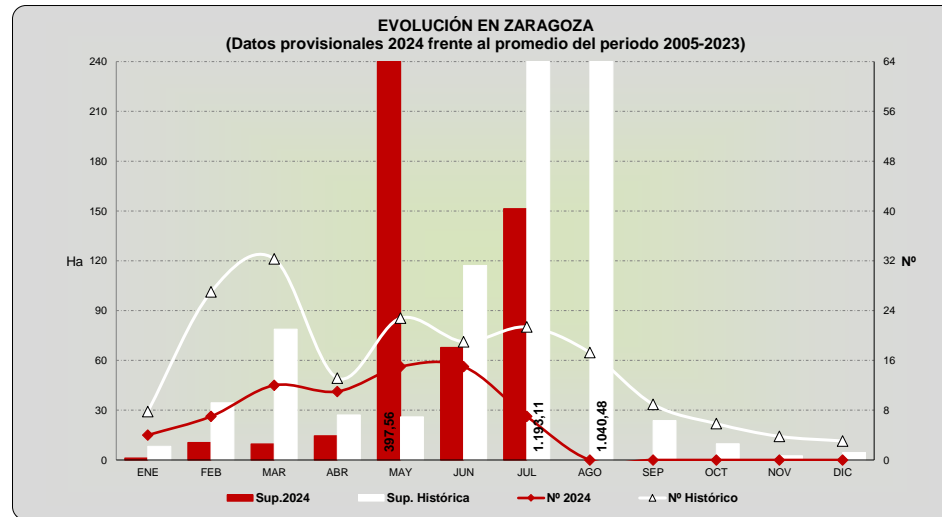


**DATOS PROVISIONALES ESTADÍSTICA DE INCENDIOS 2024 - ZARAGOZA -**

SEMANA	CONATO (< 1 HA)						INCENDIO (>=1 HA)						TOTAL			TOTAL		
	PARCIAL			ACUMULADO			PARCIAL			ACUMULADO			Periodo			ACUMULADO		
	Nº	S.TOTAL	S.AR	Nº	S.TOTAL	S.AR	Nº	S.TOTAL	S.AR	Nº	S.TOTAL	S.AR	Nº	S.TOTAL	S.AR	Nº	S.TOTAL	S.AR
ENERO	4	1,0734	0,9499	4	1,0734	0,9499	0	0,0000	0,0000	0	0,0000	0,0000	4	1,0734	0,9499	4	1,0734	0,9499
FEBRERO	4	1,0570	0,1000	8	2,1304	1,0499	3	9,3900	0,0000	3	9,3900	0,0000	7	10,4470	0,1000	11	11,5204	1,0499
MARZO	10	3,8660	0,0000	18	5,9964	1,0499	2	5,6946	0,0000	5	15,0846	0,0000	12	9,5606	0,0000	23	21,0810	1,0499
ABRIL	5	1,4238	0,1000	23	7,4202	1,1499	6	13,1400	7,1400	11	28,2246	7,1400	11	14,5638	7,2400	34	35,6448	8,2899
MAYO	13	2,2841	0,6958	36	9,7043	1,8457	2	395,2800	393,4106	13	423,5046	400,5506	15	397,5641	394,1064	49	433,2089	402,3963
JUNIO 1-2	2	0,9700	0,2500	38	10,6743	2,0957	0	0,0000	0,0000	13	423,5046	400,5506	2	0,9700	0,2500	51	434,1789	402,6463
JUNIO 3-9	3	0,4844	0,0300	41	11,1587	2,1257	0	0,0000	0,0000	13	423,5046	400,5506	3	0,4844	0,0300	54	434,6633	402,6763
JUNIO 10-16	1	0,1000	0,1000	42	11,2587	2,2257	1	60,0500	0,0000	14	483,5546	400,5506	2	60,1500	0,1000	56	494,8133	402,7763
JUNIO 17-23	2	0,0150	0,0000	44	11,2737	2,2257	1	4,1900	0,0000	15	487,7446	400,5506	3	4,2050	0,0000	59	499,0183	402,7763
JUNIO 24-30	4	0,7560	0,0175	48	12,0297	2,2432	1	1,1500	0,0000	16	488,8946	400,5506	5	1,9060	0,0175	64	500,9243	402,7938
JULIO 1-7	3	0,1750	0,0200	51	12,2047	2,2632	2	151,0900	151,0900	18	639,9846	551,6406	5	151,2650	151,1100	69	652,1893	553,9038
JULIO 8-14	2	0,0325	0,0000	53	12,2372	2,2632	0	0,0000	0,0000	18	639,9846	551,6406	2	0,0325	0,0000	71	652,2218	553,9038
JULIO 15-21	0	0,0000	0,0000	53	12,2372	2,2632	0	0,0000	0,0000	18	639,9846	551,6406	0	0,0000	0,0000	71	652,2218	553,9038
JULIO 22-28	0	0,0000	0,0000	53	12,2372	2,2632	0	0,0000	0,0000	18	639,9846	551,6406	0	0,0000	0,0000	71	652,2218	553,9038
JUL-AGO 29-4	0	0,0000	0,0000	53	12,2372	2,2632	0	0,0000	0,0000	18	639,9846	551,6406	0	0,0000	0,0000	71	652,2218	553,9038
AGOSTO 5-11	0	0,0000	0,0000	53	12,2372	2,2632	0	0,0000	0,0000	18	639,9846	551,6406	0	0,0000	0,0000	71	652,2218	553,9038
AGOSTO 12-18	0	0,0000	0,0000	53	12,2372	2,2632	0	0,0000	0,0000	18	639,9846	551,6406	0	0,0000	0,0000	71	652,2218	553,9038
AGOSTO 19-25	0	0,0000	0,0000	53	12,2372	2,2632	0	0,0000	0,0000	18	639,9846	551,6406	0	0,0000	0,0000	71	652,2218	553,9038
AGO-SEP 26-1	0	0,0000	0,0000	53	12,2372	2,2632	0	0,0000	0,0000	18	639,9846	551,6406	0	0,0000	0,0000	71	652,2218	553,9038
SEPTIEMBRE 2-8	0	0,0000	0,0000	53	12,2372	2,2632	0	0,0000	0,0000	18	639,9846	551,6406	0	0,0000	0,0000	71	652,2218	553,9038
SEPTIEMBRE 9-15	0	0,0000	0,0000	53	12,2372	2,2632	0	0,0000	0,0000	18	639,9846	551,6406	0	0,0000	0,0000	71	652,2218	553,9038
SEPTIEMBRE 16-22	0	0,0000	0,0000	53	12,2372	2,2632	0	0,0000	0,0000	18	639,9846	551,6406	0	0,0000	0,0000	71	652,2218	553,9038
SEPTIEMBRE 23-29	0	0,0000	0,0000	53	12,2372	2,2632	0	0,0000	0,0000	18	639,9846	551,6406	0	0,0000	0,0000	71	652,2218	553,9038
SEP-OCT 30-6	0	0,0000	0,0000	53	12,2372	2,2632	0	0,0000	0,0000	18	639,9846	551,6406	0	0,0000	0,0000	71	652,2218	553,9038
OCTUBRE 7-13	0	0,0000	0,0000	53	12,2372	2,2632	0	0,0000	0,0000	18	639,9846	551,6406	0	0,0000	0,0000	71	652,2218	553,9038
OCTUBRE 14-20	0	0,0000	0,0000	53	12,2372	2,2632	0	0,0000	0,0000	18	639,9846	551,6406	0	0,0000	0,0000	71	652,2218	553,9038
OCTUBRE 21-27	0	0,0000	0,0000	53	12,2372	2,2632	0	0,0000	0,0000	18	639,9846	551,6406	0	0,0000	0,0000	71	652,2218	553,9038
OCTUBRE 28-31	0	0,0000	0,0000	53	12,2372	2,2632	0	0,0000	0,0000	18	639,9846	551,6406	0	0,0000	0,0000	71	652,2218	553,9038
NOVIEMBRE	0	0,0000	0,0000	53	12,2372	2,2632	0	0,0000	0,0000	18	639,9846	551,6406	0	0,0000	0,0000	71	652,2218	553,9038
DICIEMBRE	0	0,0000	0,0000	53	12,2372	2,2632	0	0,0000	0,0000	18	639,9846	551,6406	0	0,0000	0,0000	71	652,2218	553,9038

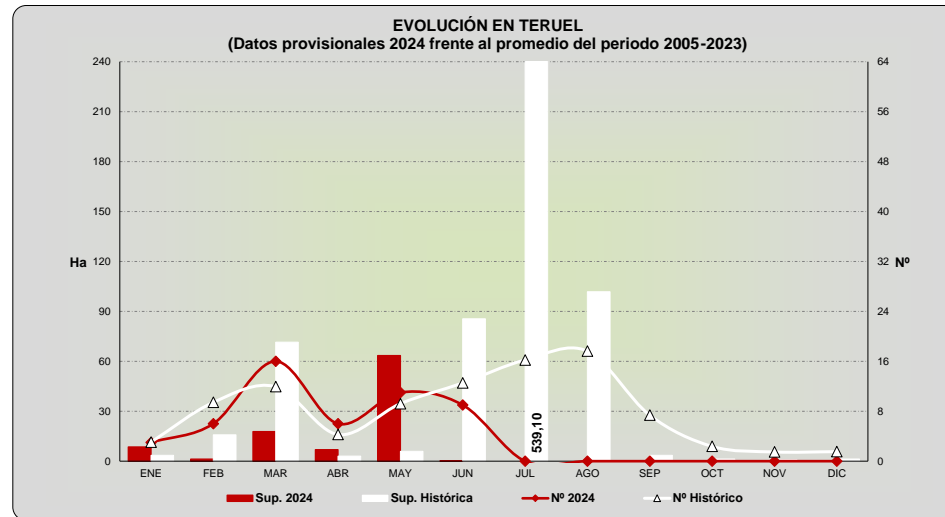
PROMEDIO 2005-2023			
01/01/2005 - 31/12/2023			
CONATOS	SINIESTROS	S. TOTAL	S. ARB.
6	8	8,24	0,68
17	27	34,49	3,50
22	32	78,83	31,41
11	13	27,14	12,11
18	23	26,02	12,29
2	2	1,43	0,51
3	4	1,86	0,82
4	5	71,79	52,21
3	4	11,26	6,97
4	6	30,90	3,79
3	5	397,97	209,90
2	4	5,18	0,89
5	6	652,31	409,01
4	5	66,91	30,51
4	5	109,14	74,07
3	4	118,36	101,16
3	4	641,44	288,66
2	3	14,51	4,00
3	3	228,30	84,76
3	3	2,32	0,15
1	2	7,60	1,06
1	2	0,84	0,04
1	2	12,38	0,75
2	2	3,62	0,84
1	1	2,13	0,06
0	1	1,34	0,08
1	1	2,48	0,22
1	1	0,38	0,01
3	4	2,59	0,34
2	3	4,46	0,56

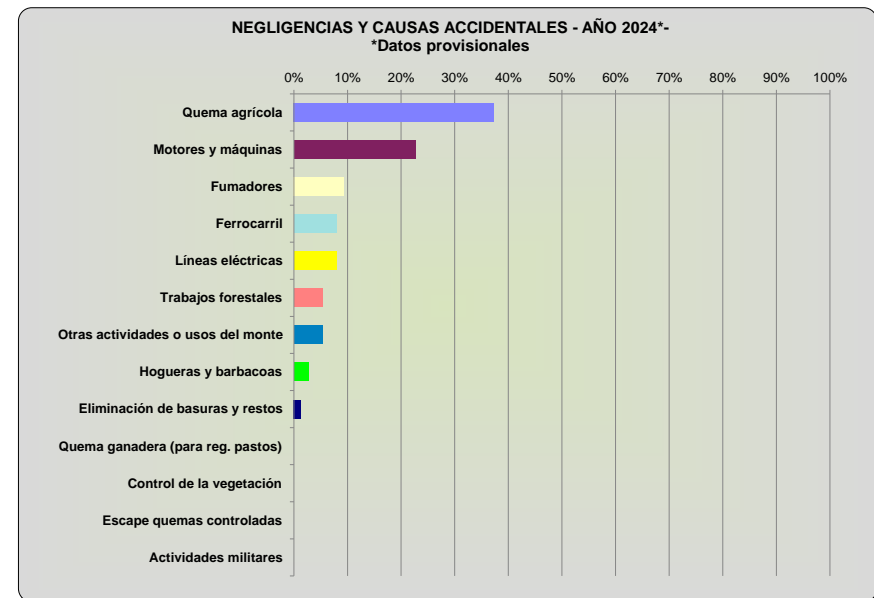
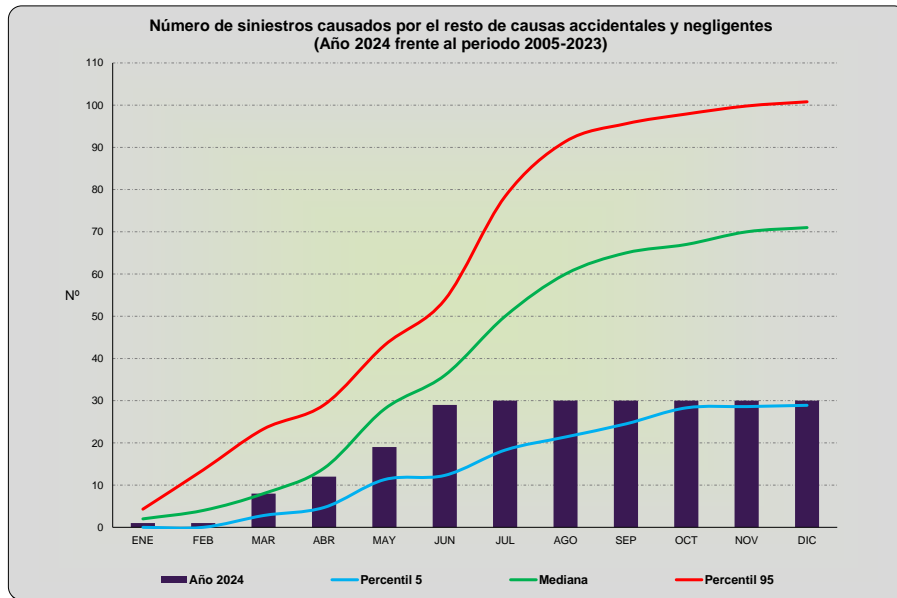
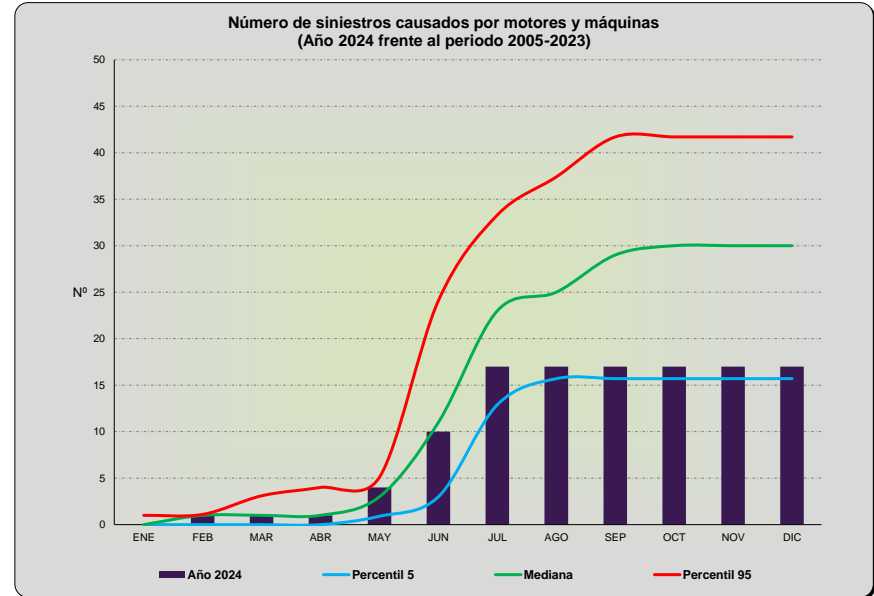
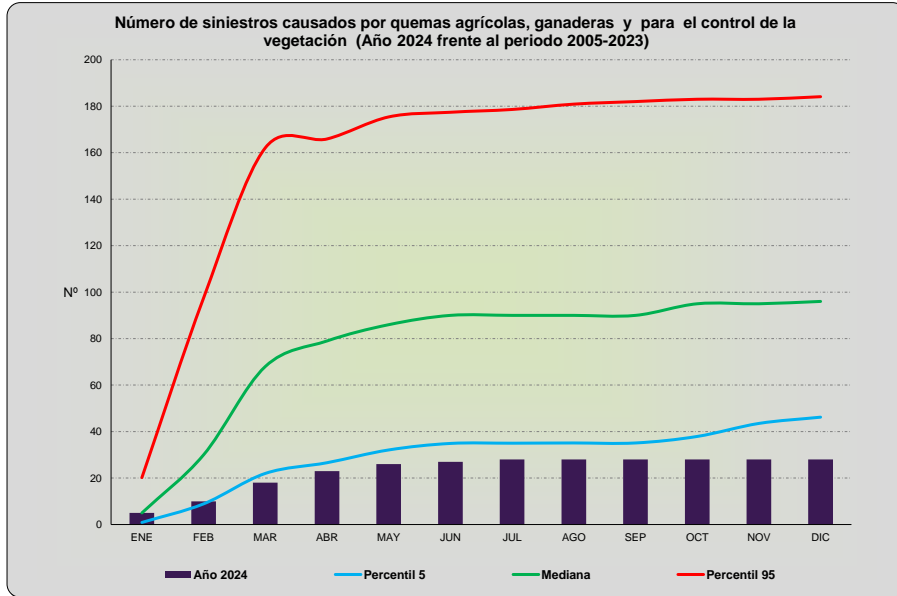
PROMEDIO ACUMULADO 2005-2023			
01/01/2005 - 31/12/2023			
CONATOS	SINIESTROS	S. TOTAL	S. ARB.
6	8	8,24	0,68
23	35	42,73	4,18
45	67	121,56	35,60
56	80	148,70	47,70
74	103	174,72	59,99
76	105	176,15	60,50
79	108	178,01	61,32
83	113	249,80	113,54
85	116	261,06	120,51
89	122	291,96	124,30
93	127	689,93	334,20
95	130	695,12	335,08
100	136	1.347,43	744,09
103	142	1.414,34	774,60
107	146	1.523,48	848,67
110	150	1.641,84	949,83
113	154	2.283,28	1.238,49
115	158	2.297,79	1.242,49
118	161	2.526,09	1.327,25
121	164	2.528,41	1.327,40
122	166	2.536,02	1.328,46
123	168	2.536,85	1.328,50
124	170	2.549,24	1.329,26
126	172	2.552,86	1.330,09
127	173	2.554,99	1.330,16
127	174	2.556,33	1.330,24
128	175	2.558,81	1.330,45
129	175	2.559,19	1.330,47
132	179	2.561,78	1.330,81
134	182	2.566,24	1.331,37

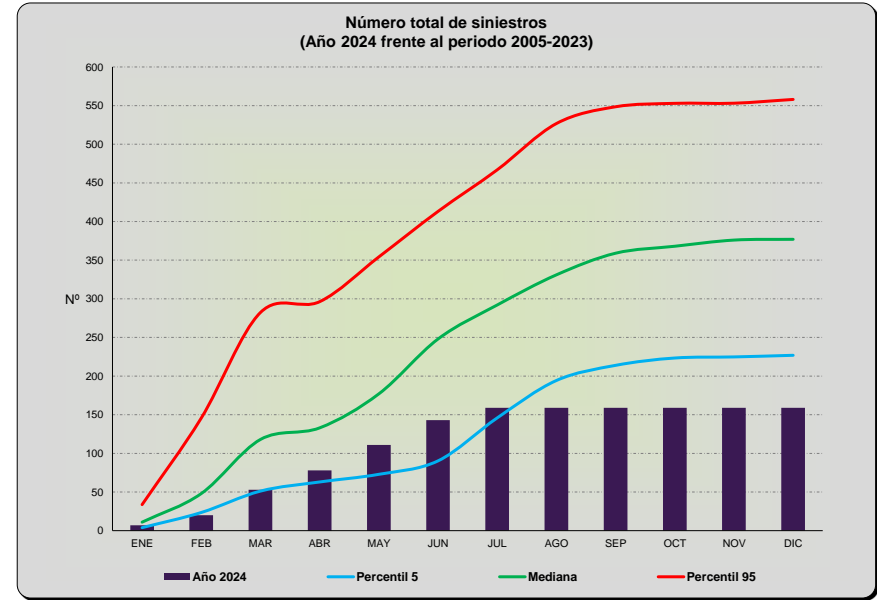
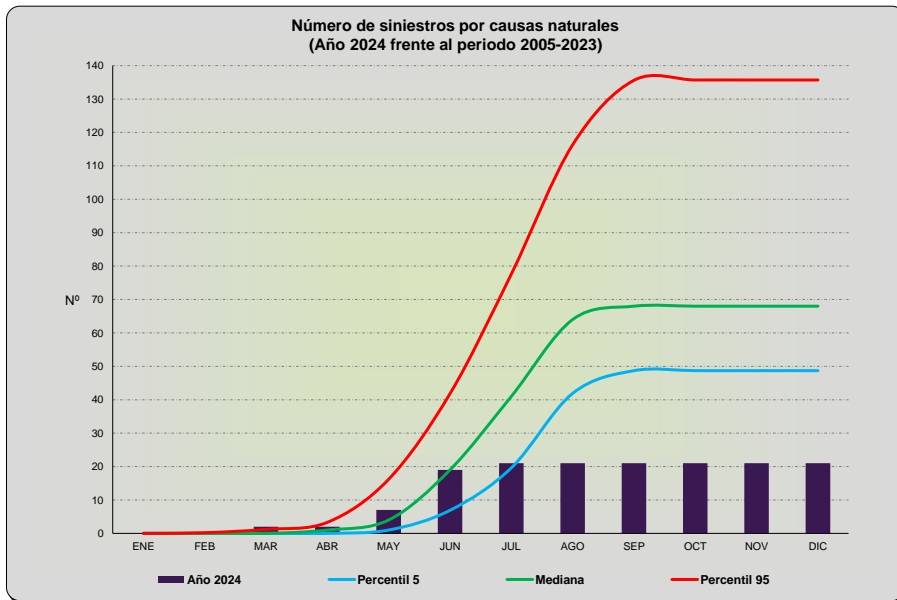
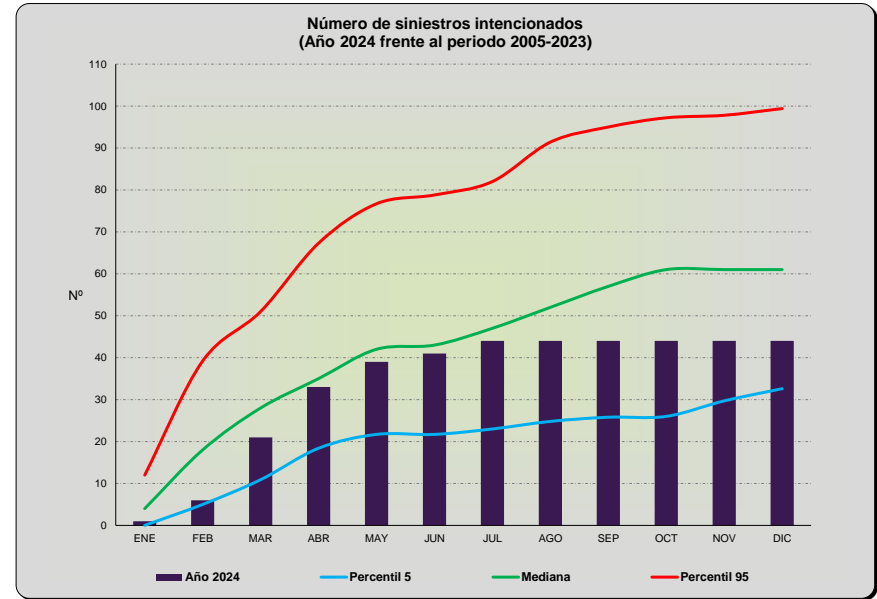
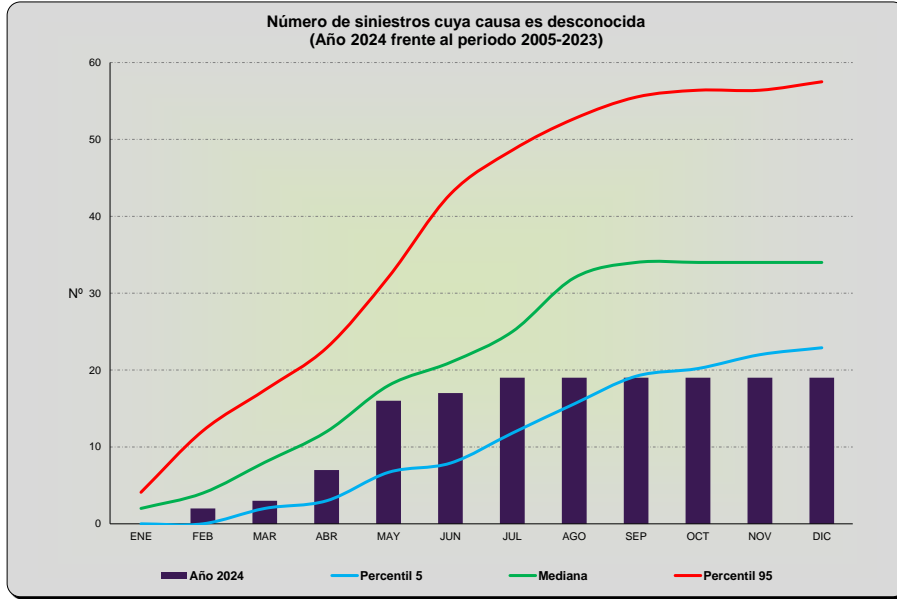


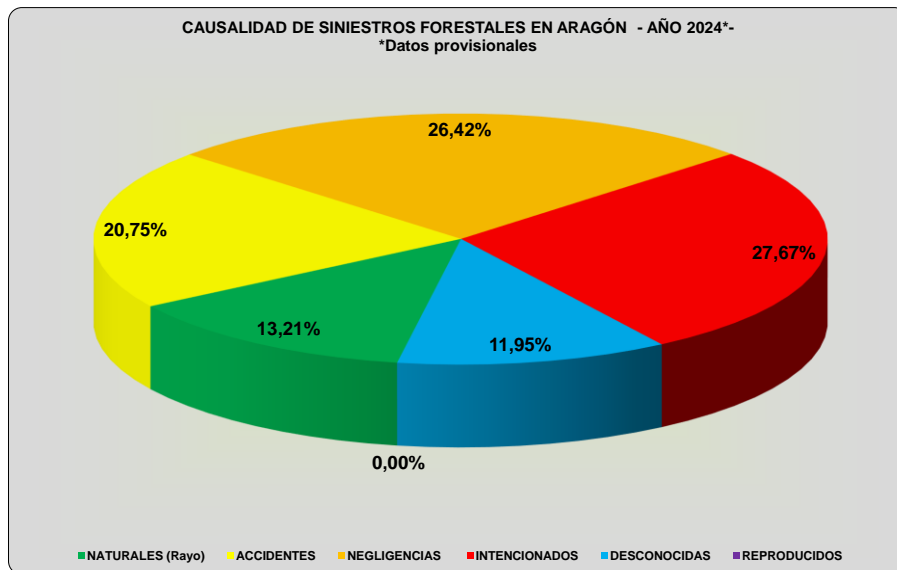
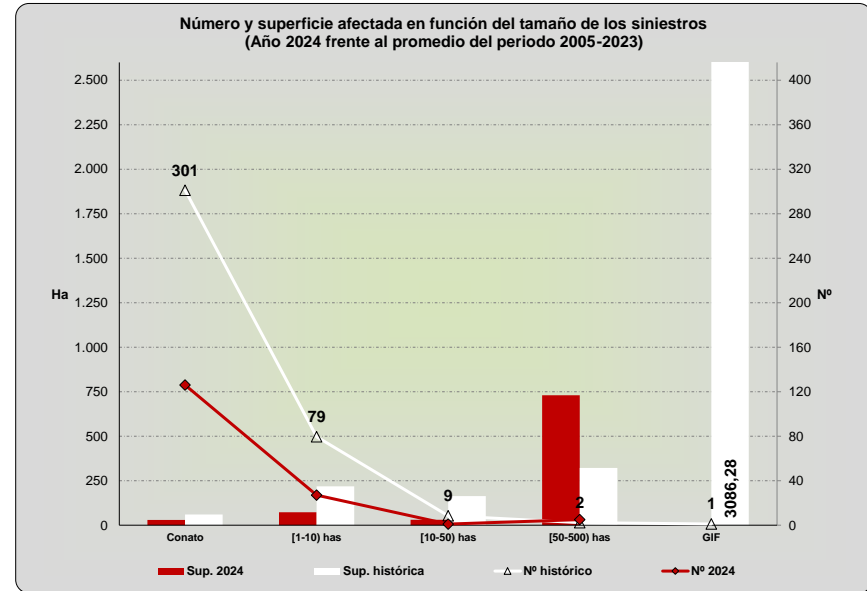
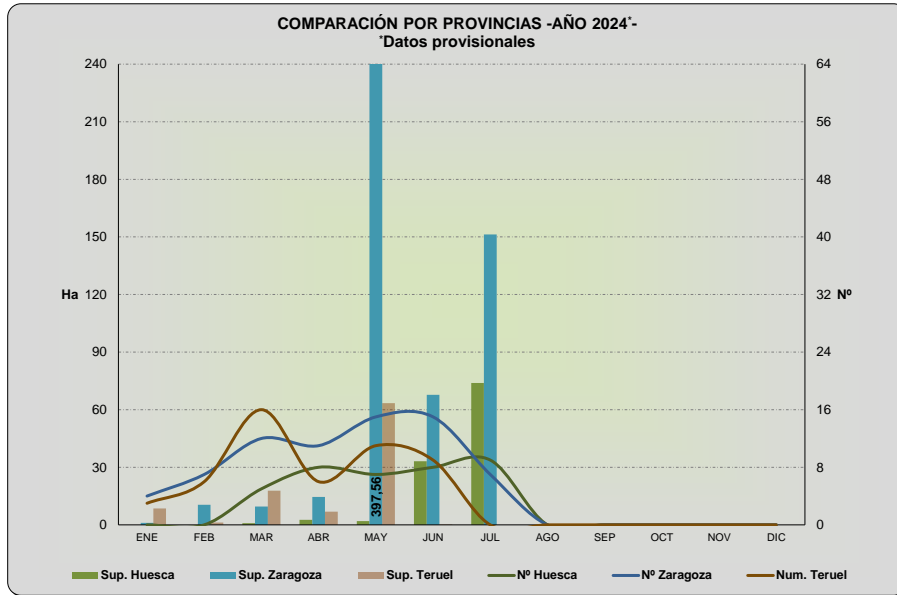
**DATOS PROVISIONALES ESTADÍSTICA DE INCENDIOS 2024 - TERUEL -**

SEMANA	CONATO (< 1 HA)						INCENDIO (>=1 HA)						TOTAL				PROMEDIO 2005-2023				PROMEDIO ACUMULADO 2005-2023						
	PARCIAL			ACUMULADO			PARCIAL			ACUMULADO			Periodo		ACUMULADO		01/01/2005 - 31/12/2023		01/01/2005 - 31/12/2023								
	Nº	S.TOTAL	S.ARB.	Nº	S.TOTAL	S.ARB.	Nº	S.TOTAL	S.ARB.	Nº	S.TOTAL	S.ARB.	Nº	S.TOTAL	S.ARB.	Nº	S.TOTAL	S.ARB.	CONATOS	SINIESTROS	S. TOTAL	S. ARB.	CONATOS	SINIESTROS	S. TOTAL	S. ARB.	
ENERO	2	0,5500	0,0000	2	0,55	0,00	1	8,0000	2,0000	1	8	2,0000	3	8,5500	2,0000	3	8,5500	2,0000	2	3	3,51	0,43	2	3	3,51	0,43	
FEBRERO	6	1,1772	0,7309	8	1,73	0,73	0	0,0000	0,0000	1	8	2,0000	6	1,1772	0,7309	9	9,7272	2,7309	6	9	15,81	2,48	9	12	19,31	2,91	
MARZO	12	4,0100	0,4378	20	5,74	1,17	4	13,8000	3,8000	5	22	5,8000	16	17,8100	4,2378	25	27,5372	6,9687	9	12	71,53	27,81	17	24	90,84	30,71	
ABRIL	4	1,7070	0,0070	24	7,44	1,18	2	5,1500	3,0000	7	27	8,8000	6	6,8570	3,0070	31	34,3942	9,9757	4	4	3,05	1,30	21	29	93,89	32,01	
MAYO	8	1,6637	1,1100	32	9,11	2,29	3	61,7600	32,9800	10	89	41,7800	11	63,4237	34,0900	42	97,8179	44,0657	8	9	5,90	4,31	29	38	99,79	36,32	
JUNIO	1-2	0	0,0000	0,0000	32	9,11	2,29	0	0,0000	0,0000	10	89	41,7800	0	0,0000	0,0000	42	97,8179	44,0657	1	1	0,03	0,02	29	38	99,82	36,34
JUNIO	3-9	6	0,2218	0,2218	38	9,33	2,51	0	0,0000	0,0000	10	89	41,7800	6	0,2218	0,2218	48	98,0397	44,2875	3	3	0,88	0,72	32	41	100,70	37,06
JUNIO	10-16	0	0,0000	0,0000	38	9,33	2,51	0	0,0000	0,0000	10	89	41,7800	0	0,0000	0,0000	48	98,0397	44,2875	2	2	1,90	1,31	34	44	102,61	38,36
JUNIO	17-23	2	0,0352	0,0000	40	9,36	2,51	0	0,0000	0,0000	10	89	41,7800	2	0,0352	0,0000	50	98,0749	44,2875	3	3	74,51	50,23	37	47	177,11	88,59
JUNIO	24-30	1	0,0260	0,0000	41	9,3909	2,5075	0	0,0000	0,0000	10	88,7100	41,7800	1	0,0260	0,0000	51	98,1009	44,2875	3	3	8,23	1,38	40	50	185,34	89,98
JULIO	1-7	0	0,0000	0,0000	41	9,3909	2,5075	0	0,0000	0,0000	10	88,7100	41,7800	0	0,0000	0,0000	51	98,1009	44,2875	2	2	1,26	0,96	42	53	186,60	90,94
JULIO	8-14	0	0,0000	0,0000	41	9,3909	2,5075	0	0,0000	0,0000	10	88,7100	41,7800	0	0,0000	0,0000	51	98,1009	44,2875	3	3	2,71	2,03	45	56	189,31	92,97
JULIO	15-21	0	0,0000	0,0000	41	9,39	2,51	0	0,0000	0,0000	10	89	41,7800	0	0,0000	0,0000	51	98,1009	44,2875	4	5	26,94	8,70	50	61	216,25	101,67
JULIO	22-28	0	0,0000	0,0000	41	9,39	2,51	0	0,0000	0,0000	10	89	41,7800	0	0,0000	0,0000	51	98,1009	44,2875	3	4	507,54	418,62	53	65	723,79	520,29
JUL-AGO	29-4	0	0,0000	0,0000	41	9,39	2,51	0	0,0000	0,0000	10	89	41,7800	0	0,0000	0,0000	51	98,1009	44,2875	3	4	76,84	32,45	56	69	800,64	552,74
AGOSTO	5-11	0	0,0000	0,0000	41	9,39	2,51	0	0,0000	0,0000	10	89	41,7800	0	0,0000	0,0000	51	98,1009	44,2875	4	5	3,20	1,45	61	73	803,84	554,19
AGOSTO	12-18	0	0,0000	0,0000	41	9,39	2,51	0	0,0000	0,0000	10	89	41,7800	0	0,0000	0,0000	51	98,1009	44,2875	4	4	5,97	1,34	64	77	809,80	555,53
AGOSTO	19-25	0	0,0000	0,0000	41	9,39	2,51	0	0,0000	0,0000	10	89	41,7800	0	0,0000	0,0000	51	98,1009	44,2875	4	4	15,14	6,02	67	80	824,95	561,54
AGO-SEP	26-1	0	0,0000	0,0000	41	9,39	2,51	0	0,0000	0,0000	10	89	41,7800	0	0,0000	0,0000	51	98,1009	44,2875	4	4	1,37	0,61	71	85	826,32	562,15
SEPTIEMBRE	2-8	0	0,0000	0,0000	41	9,39	2,51	0	0,0000	0,0000	10	89	41,7800	0	0,0000	0,0000	51	98,1009	44,2875	2	2	0,85	0,11	73	87	827,17	562,26
SEPTIEMBRE	9-15	0	0,0000	0,0000	41	9,39	2,51	0	0,0000	0,0000	10	89	41,7800	0	0,0000	0,0000	51	98,1009	44,2875	2	2	1,00	0,52	75	89	828,17	562,77
SEPTIEMBRE	16-22	0	0,0000	0,0000	41	9,39	2,51	0	0,0000	0,0000	10	89	41,7800	0	0,0000	0,0000	51	98,1009	44,2875	1	1	0,35	0,28	76	90	828,52	563,06
SEPTIEMBRE	23-29	0	0,0000	0,0000	41	9,39	2,51	0	0,0000	0,0000	10	89	41,7800	0	0,0000	0,0000	51	98,1009	44,2875	1	1	1,25	0,13	77	92	829,77	563,18
SEP-OCT	30-6	0	0,0000	0,0000	41	9,39	2,51	0	0,0000	0,0000	10	89	41,7800	0	0,0000	0,0000	51	98,1009	44,2875	0	1	0,58	0,45	78	92	830,35	563,64
OCTUBRE	7-13	0	0,0000	0,0000	41	9,39	2,51	0	0,0000	0,0000	10	89	41,7800	0	0,0000	0,0000	51	98,1009	44,2875	0	0	0,28	0,08	78	93	830,63	563,71
OCTUBRE	14-20	0	0,0000	0,0000	41	9,39	2,51	0	0,0000	0,0000	10	89	41,7800	0	0,0000	0,0000	51	98,1009	44,2875	0	0	0,03	0,03	78	93	830,66	563,74
OCTUBRE	21-27	0	0,0000	0,0000	41	9,39	2,51	0	0,0000	0,0000	10	89	41,7800	0	0,0000	0,0000	51	98,1009	44,2875	1	1	0,30	0,19	79	94	830,96	563,93
OCTUBRE	28-31	0	0,0000	0,0000	41	9,39	2,51	0	0,0000	0,0000	10	89	41,7800	0	0,0000	0,0000	51	98,1009	44,2875	0	0	0,13	0,00	79	94	831,09	563,94
NOVIEMBRE	0	0,0000	0,0000	41	9,39	2,51	0	0,0000	0,0000	10	89	41,7800	0	0,0000	0,0000	51	98,1009	44,2875	1	1	0,82	0,21	80	95	831,92	564,15	
DICIEMBRE	0	0,0000	0,0000	41	9,39	2,51	0	0,0000	0,0000	10	89	41,7800	0	0,0000	0,0000	51	98,1009	44,2875	1	2	1,31	0,77	82	97	833,23	564,91	









**SINIESTROS MÁS GRANDES EN 2024**

Fecha	Municipio	Superficie (ha)	Causa	Nivel de alerta
11/05/2024	Batea (Ta)	392,6600	Sin determinar	Amarilla
03/07/2024	Biota	150,0000	Accidente	Amarilla
03/07/2024	Mequinenza	70,0000	Sin determinar	Amarilla
14/06/2024	Ejea de los Caballeros	60,0500	Accidente	Verde
07/05/2024	Lledó	57,2000	Accidente	Verde
28/06/2024	Velilla de Cinca	30,0000	Negligencia	Naranja
14/01/2024	Libros	8,0000	Negligencia	Verde
29/02/2024	Mallén	7,0000	Intencionado	Verde
22/04/2024	Tauste	6,6400	Accidente	Amarilla
17/03/2024	Albalate del Arzobispo	5,3000	Negligencia	Verde



