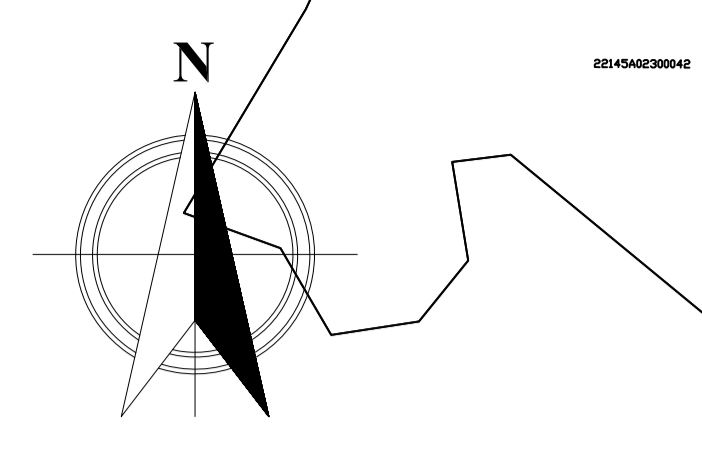
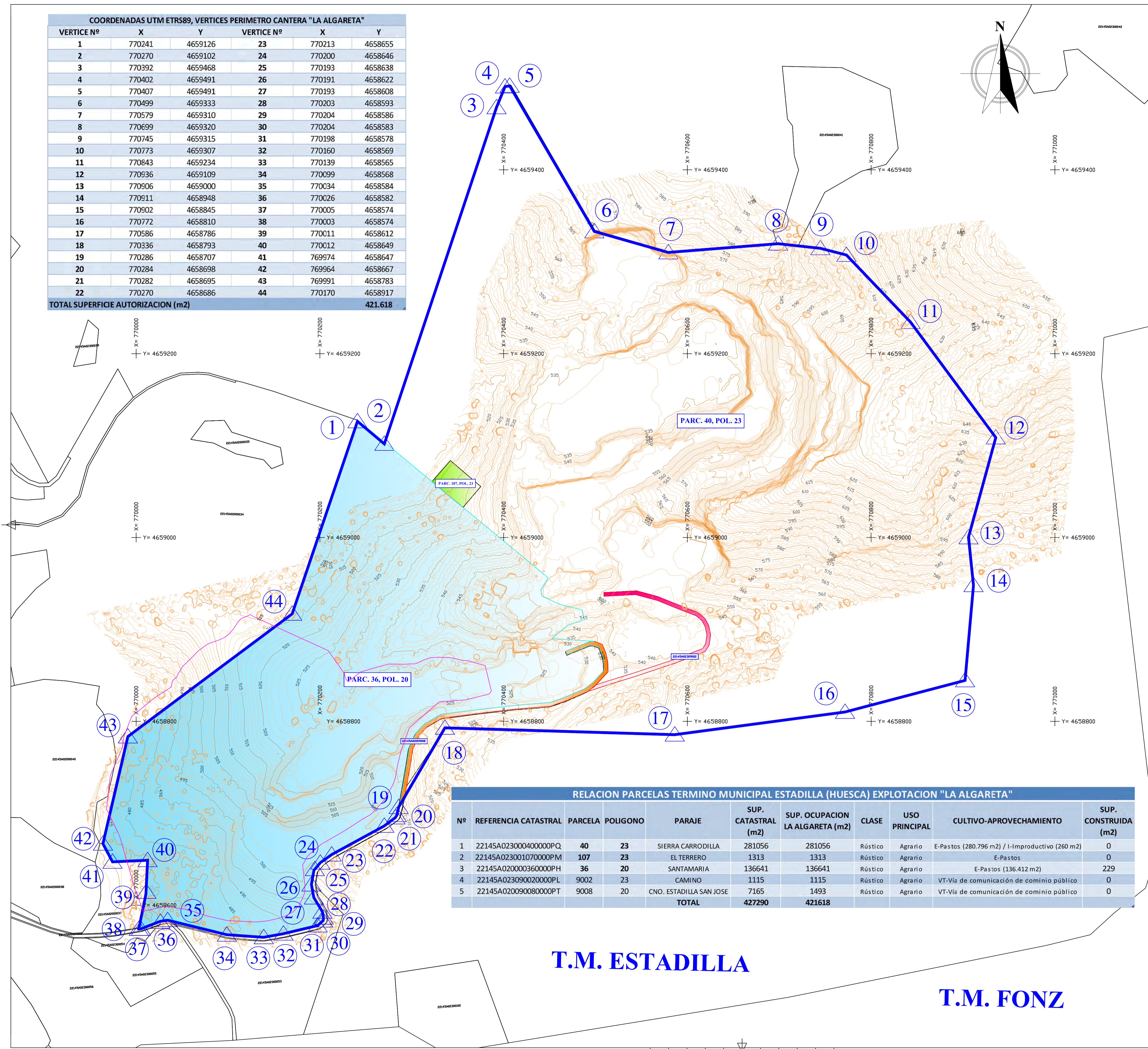


COORDENADAS UTM ETRS89, VERTICES PERIMETRO CANTERA "LA ALGARETA"					
VERTICE N°	X	Y	VERTICE N°	X	Y
1	770241	4659126	23	770213	4658655
2	770270	4659102	24	770200	4658646
3	770392	4659468	25	770193	4658638
4	770402	4659491	26	770191	4658622
5	770407	4659491	27	770193	4658608
6	770499	4659333	28	770203	4658593
7	770579	4659310	29	770204	4658586
8	770699	4659320	30	770204	4658583
9	770745	4659315	31	770198	4658578
10	770773	4659307	32	770160	4658569
11	770843	4659234	33	770139	4658565
12	770936	4659109	34	770099	4658568
13	770906	4659000	35	770034	4658584
14	770911	4658948	36	770026	4658582
15	770902	4658845	37	770005	4658574
16	770772	4658810	38	770003	4658574
17	770586	4658786	39	770011	4658612
18	770336	4658793	40	770012	4658649
19	770286	4658707	41	769974	4658647
20	770284	4658698	42	769964	4658667
21	770282	4658695	43	769991	4658783
22	770270	4658686	44	770170	4658917
TOTAL SUPERFICIE AUTORIZACION (m2)		421.618			



- LEYENDA:
- Curva de Nivel (equidist. 0,25 m)
 - Curva Directora (equidist. 1,5 m)
 - Parcelas catastrales
 - Perímetro autorización "LA ALGARETA"





NOTAS:
 Sistema geodésico de referencia: ETRS89; Proyección UTM, HUSO 30.
 Fuente: Levantamiento topográfico propio.

TITULAR:
 CARBURO DEL CINCA, S.A.

DENOMINACION PROYECTO:
 ADECUACION PROYECTO RESTAURACION
 SEGUN RD 975/2009
 CANTERA LA ALGARETA, N° R.M. 25

DENOMINACION PLANO:
 TOPOGRAFÍA ESTADO ACTUAL SOBRE CATASTRO

PROYECTADO POR:  AUTOR DEL PROYECTO:

 Alfonso Martínez Andrés
 Dr. Ingeniero de Minas

EMPLAZAMIENTO: T.M. ESTADILLA (HUESCA) FECHA: 11/2022 PLANO N°: 12

ESCALA: 1:2000 TAMAÑO: A1 HOJA: 1/1 REV:1

RELACION PARCELAS TERMINO MUNICIPAL ESTADILLA (HUESCA) EXPLOTACION "LA ALGARETA"										
Nº	REFERENCIA CATASTRAL	PARCELA	POLIGONO	PARAJE	SUP. CATASTRAL (m2)	SUP. OCUPACION LA ALGARETA (m2)	CLASE	USO PRINCIPAL	CULTIVO-APROVECHAMIENTO	SUP. CONSTRUIDA (m2)
1	22145A023000400000PQ	40	23	SIERRA CARRODILLA	281056	281056	Rústico	Agrario	E-Pastos (280.796 m2) / I-Improductivo (260 m2)	0
2	22145A023001070000PM	107	23	EL TERRERO	1313	1313	Rústico	Agrario	E-Pastos	0
3	22145A020000360000PH	36	20	SANTAMARIA	136641	136641	Rústico	Agrario	E-Pastos (136.412 m2)	229
4	22145A023090020000PL	9002	23	CAMINO	1115	1115	Rústico	Agrario	VT-Vía de comunicación de dominio público	0
5	22145A020090080000PT	9008	20	CNO. ESTADILLA SAN JOSE	7165	1493	Rústico	Agrario	VT-Vía de comunicación de dominio público	0
TOTAL					427290	421618				

T.M. ESTADILLA

T.M. FONZ