


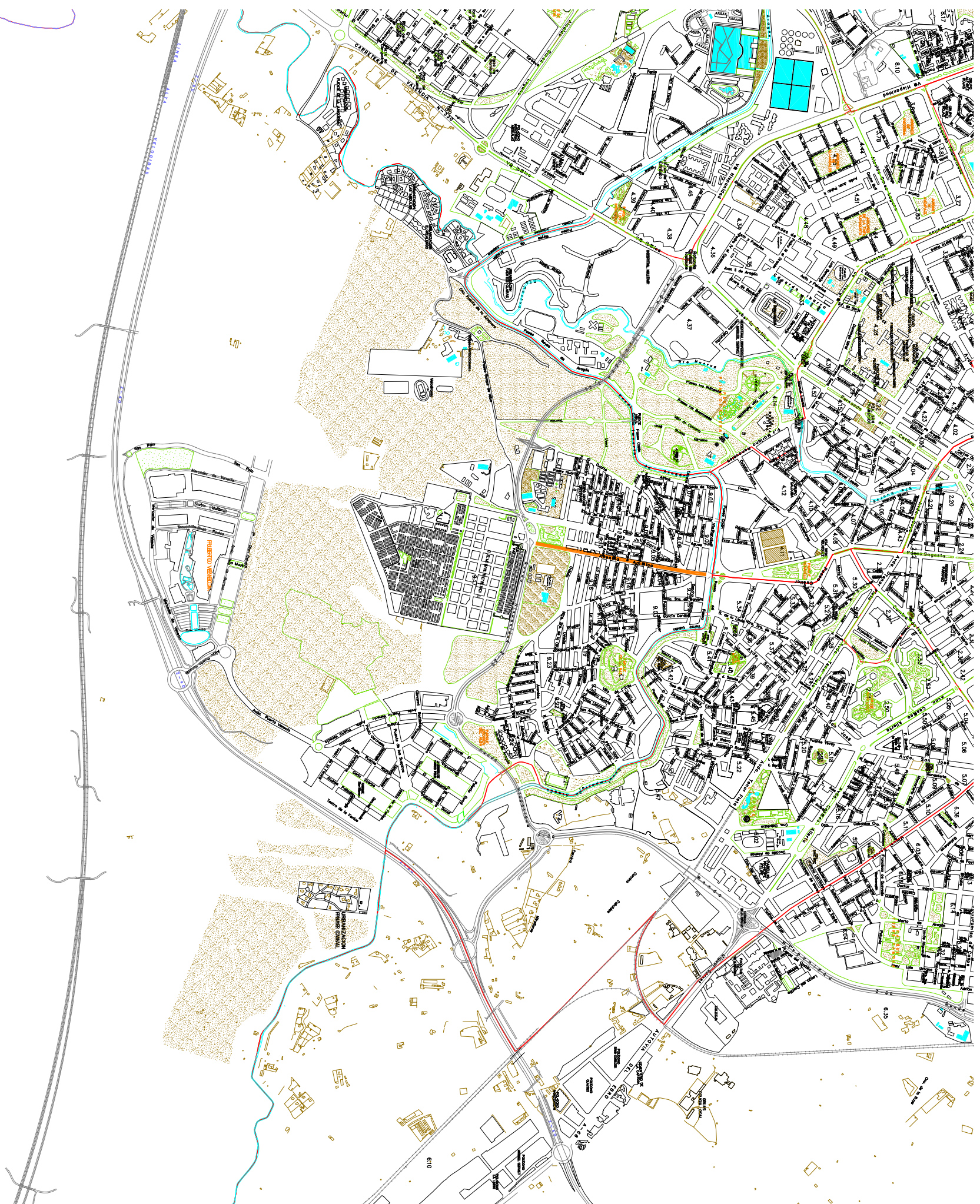


Plan de Equipamientos Comerciales de Zaragoza

Revisión. Año 2009

-  Perímetro Área Comercial.
-  Ejes principales.
-  Ejes secundarios.



En el plano solo aparece delimitado la zona del casco urbano de la ciudad.
Cartografía digital del Ayuntamiento de Zaragoza.

A.9.4
Calles de referencia
comercial en
AC 9-Torero.