















# Plan de Equipamientos Comerciales de Zaragoza

## Revisión. Año 2009

 Perímetro Área Comercial.

	Casco Histórico
	Centro
	Avda. Madrid-Delicias
	Fernando el Católico
	San José
	Las Fuentes
	Almozara
	Oliver-Valdefierro
	Torrero
	Actur
	Periferia
	Romareda-Juan Pablo II
	Arrabal
	Casablanca-Valdespartera

En el plano solo aparece delimitado la zona del casco urbano de la ciudad.  
Cartografía digital del Ayuntamiento de Zaragoza.

**A.6.1**  
**Area Comercial 6.**  
**Las Fuentes.**

