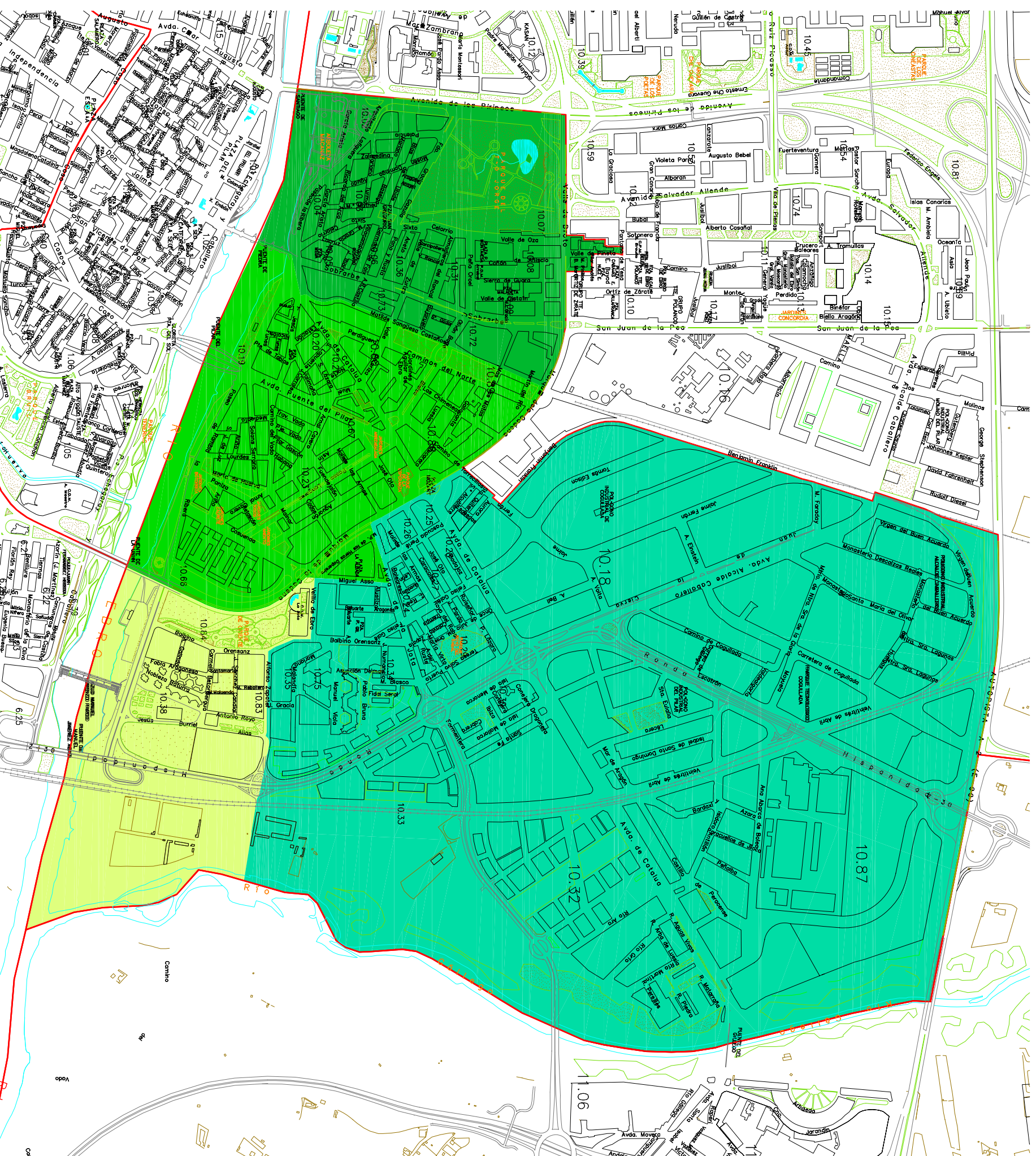






Plan de Equipamientos Comerciales de Zaragoza

Revisión. Año 2009



 Perímetro Área Comercial.

-  ZUC-03
-  ZUC-04
-  ZUC-05
-  ZUC-06

En el plano solo aparece delimitado la zona del casco urbano de la ciudad.
Cartografía digital del Ayuntamiento de Zaragoza.

A.13.2
Area Comercial 13.
Arrabal.
Demarcación de Zucs.