















Plan de Equipamientos Comerciales de Zaragoza

Revisión. Año 2009

 Perímetro Área Comercial.

	Casco Histórico
	Centro
	Avda. Madrid-Delicias
	Fernando el Católico
	San José
	Las Fuentes
	Almozara
	Oliver-Valdefierro
	Torrero
	Actur
	Periferia
	Romareda-Juan Pablo II
	Arrabal
	Casablanca-Valdespartera

Cartografía digital del Ayuntamiento de Zaragoza.

A.10.1
Area Comercial 10.
Actur.

