





Plan de Equipamientos Comerciales de Zaragoza

Revisión. Año 2009

 Perímetro Área Comercial.

-  Zuc-08
-  Zuc-09
-  Zuc-10
-  Zuc-11



Cartografía digital del Ayuntamiento de Zaragoza.

A.1.2
Area Comercial 1.
Casco Historico.
Demarcación de Zucs.