







LEYENDA:

-  Curva de Nivel (equidist. 0,5 m)
-  Curva Directora (equidist. 2,5 m)
-  Parcelas catastrales
-  AREA DE AFECCION AUTORIZADA CDE BARBOLES
-  CUADRICULAS CDE BARBOLES
-  FASE 1

NOTAS:

Sistema geodésico de referencia: ETRS89; Proyección UTM, HUSO 30.  
Fuente: Levantamiento topográfico propio.

TITULAR:

CONSTRUCCIONES MARIANO LOPEZ NAVARRO, S.A.U.

DENOMINACION PROYECTO:

ACTUALIZACION PLAN DE RESTAURACION  
CONCESION BARBOLES N° 3366

DENOMINACION PLANO:

TOPOGRAFIA DE DETALLE CON UBICACION  
FASES EXPLOTACION-RESTAURACION

PROYECTADO POR:



AUTOR DEL PROYECTO:



D. Alfonso Martínez Andrés  
Dr. Ingeniero de Minas

EMPLAZAMIENTO:  
T.T.M.M. BARBOLES,  
GRISEN Y ZARAGOZA

FECHA:  
06/2022

PLANO N°:  
11

ESCALA: 1: 2500

TAMAÑO: A1

HOJA: 1/1

REV: 0