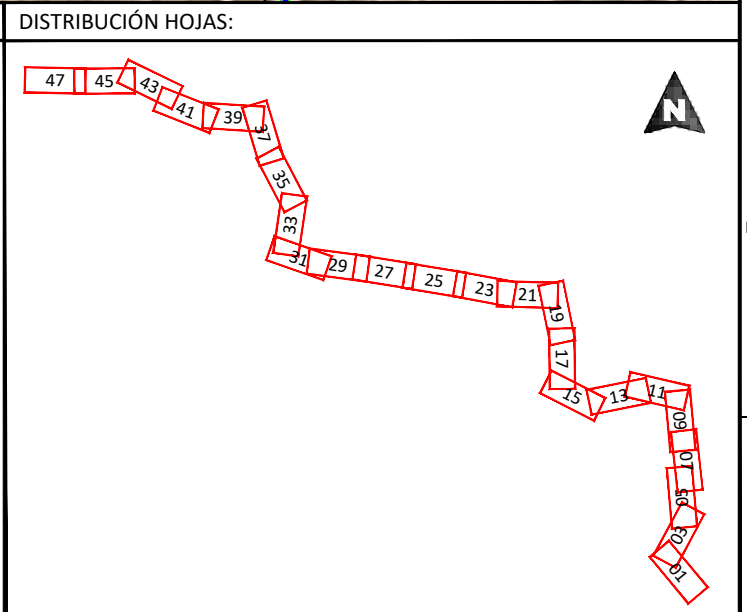





 Enrique Romero Sendino
 Ingeniero Industrial
 Colegiado en Burgos nº 1329

LEYENDA		
	Tramo Directamente Enterrado.	
	Tramo Tubo Hormigonado.	
	Tramo Tubo Hormigonado Barranco.	
	Tramo Perforación Dirigida	
	Ocupación Permanente	
	Límite de parcela.	
	Límite término municipal.	
	Vallados.	
	Caminos.	
	Cañada Real.	
	Cuneta.	
	Zona Dominio público carretera.	
	Zona de servidumbre carretera.	
	Zona Dominio público autovía.	
	Zona de servidumbre autovía.	
	Zona Dominio público Hidrológico.	
	Zona de servidumbre Hidrológica.	
	Zona Hidrológica de Policía.	
	Tubería de riego.	
	Gasoducto.	
	Tomas de riego.	
	LATs	
	Líneas Aéreas AT	
	Líneas Aéreas MT	
	Línea Telecomunicaciones.	
	Línea BT.	
	Zona Dominio Público Hidrológico.	
	Zona Servidumbre Hidrológica.	
	Zona Hidrológica de Policía.	
	Tubería de riego.	
	Tubería líneas terciarias.	
	Desgue.	



NOTAS GENERALES:

REV.	FECHA	DESCRIPCIÓN	FIRMA
06			
05	16.11.21	COMENTARIOS CLIENTE	E.R.S.
04	29.10.21	COMENTARIOS CLIENTE	E.R.S.
03	01.10.21	COMENTARIOS CLIENTE	E.R.S.
02	09.09.21	COMENTARIOS CLIENTE	E.R.S.
01	10.08.21	INICIO PROYECTO	E.R.S.

EMITIDO PARA:	
<input type="checkbox"/>	Solo información
<input type="checkbox"/>	Aprobar
<input type="checkbox"/>	Presupuestar
<input type="checkbox"/>	Construcción
<input type="checkbox"/>	AS Built

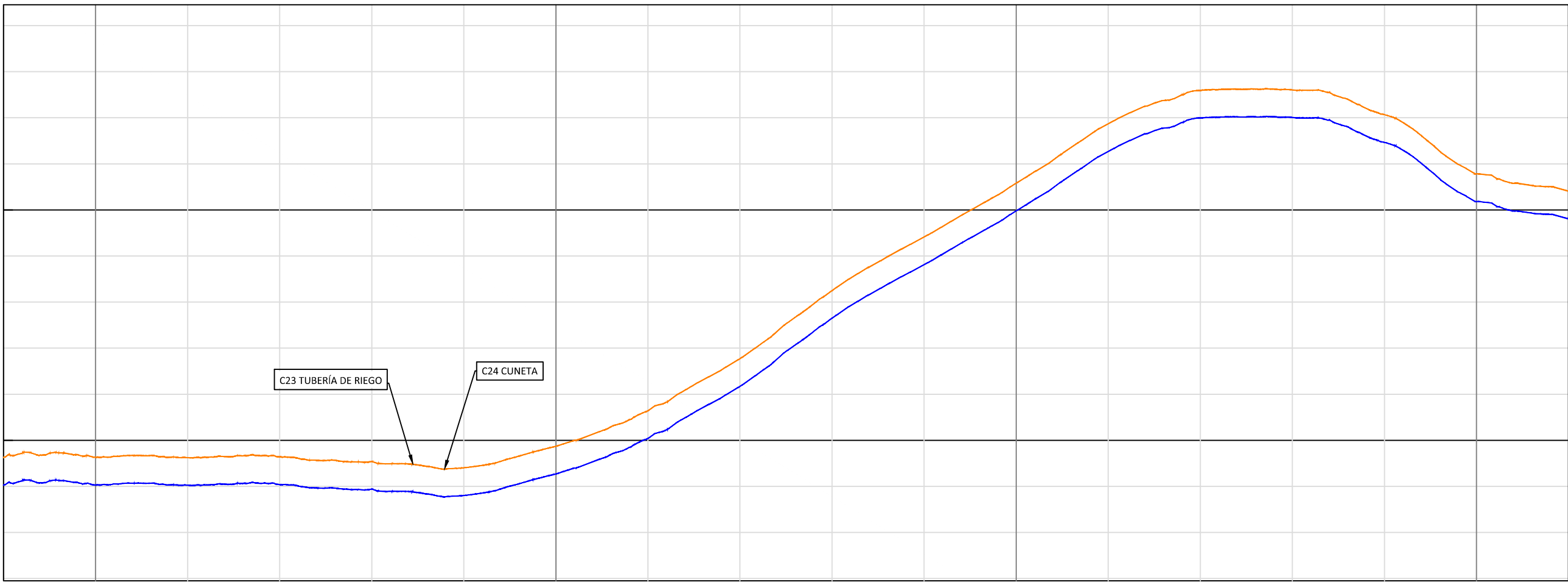



TÍTULO DE PROYECTO: LÍNEA SUBTERRÁNEA 25 kV PLANTA FOTOVOLTAICA BERLÍN I			
TÍTULO DEL PLANO: PLANTA Y PERFIL LONGITUDINAL		REF. PLANO: SOIL2039402ALPCPP11	
ESCALA: 1:1.000	Nº HOJA: 15 de 48	PROYECTADO	A.G.S.
	REV: 05	DIBUJADO	E.R.S.
		APROBADO	E.R.S.
			10.08.2021
			10.08.2021
			10.08.2021

A

B

C



COTAS	P.K.	2+380	2+400	2+500	2+600	2+700	2+720												
	TERRENO	299,26	299,26	299,25	299,28	299,08	298,81	298,74	301,28	303,55	306,50	308,82	311,16	313,74	315,19	315,21	314,13	311,56	310,81
	RASANTE	298,06	298,06	298,05	298,08	297,88	297,61	298,54	300,08	302,35	305,30	307,62	309,96	312,54	313,99	314,01	312,93	310,36	309,61
ROJA	1:20	1:20	1:20	1:20	1:20	1:20	1:20	1:20	1:20	1:20	1:20	1:20	1:20	1:20	1:20	1:20	1:20	1:20	


 Enrique Romero Sendino
 Ingeniero Industrial
 Colegiado en Burgos nº 1329

NOTAS GENERALES:

REV.	FECHA	DESCRIPCIÓN	FIRMA
06			
05	16.11.21	COMENTARIOS CLIENTE	E.R.S.
04	29.10.21	COMENTARIOS CLIENTE	E.R.S.
03	01.10.21	COMENTARIOS CLIENTE	E.R.S.
02	09.09.21	COMENTARIOS CLIENTE	E.R.S.
01	10.08.21	INICIO PROYECTO	E.R.S.

- EMITIDO PARA:
- Solo información
 - Aprobar
 - Presupuestar
 - Construcción
 - AS Built

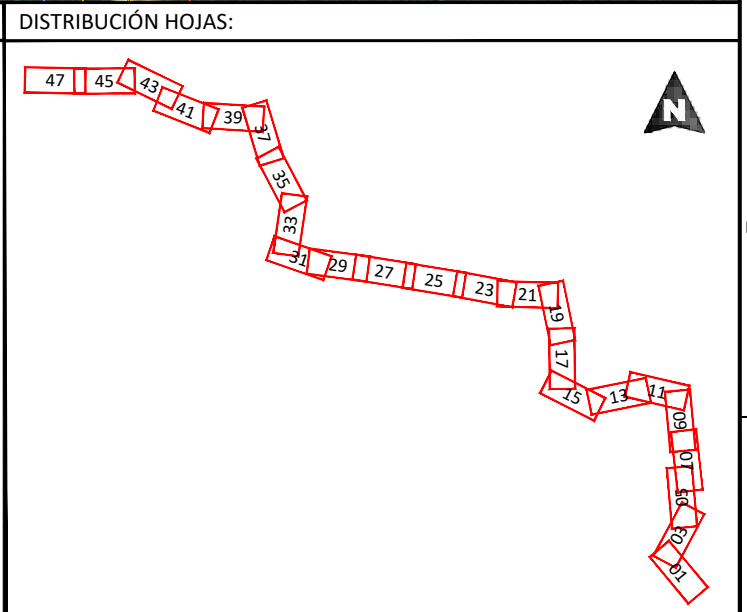


TÍTULO DE PROYECTO: LÍNEA SUBTERRÁNEA 25 kv PLANTA FOTOVOLTAICA BERLÍN I			
TÍTULO DEL PLANO: PLANTA Y PERFIL LONGITUDINAL			REF. PLANO: SOIL2039402ALPCPP11
ESCALA: H= 1:1.000 V= 1:200	Nº HOJA: 16 de 48	PROYECTADO	A.G.S.
	REV: 05	DIBUJADO	E.R.S.
		APROBADO	E.R.S.
			10.08.2021
			10.08.2021
			10.08.2021




 Enrique Romero Sendino
 Ingeniero Industrial
 Colegiado en Burgos nº 1329

LEYENDA			
	Tramo Directamente Enterrado.		Caminos.
	Tramo Tubo Hormigonado.		Cañada Real.
	Tramo Tubo Hormigonado Barranco.		Cuneta.
	Tramo Perforación Dirigida		Zona Dominio público carretera.
	Ocupación Permanente		Zona de servidumbre carretera.
	Límite de parcela.		Zona Dominio público autovía.
	Límite término municipal.		Zona de servidumbre autovía.
	Vallados.		Gasoducto.
	Tomas de riego.		LATs
			Líneas Aéreas AT
			Líneas Aéreas MT
			Línea Telecomunicaciones.
			Línea BT.
			Zona Dominio Público Hidrológico.
			Zona Servidumbre Hidrológica.
			Zona Hidrológica de Policía.
			Tubería de riego.
			Tubería líneas terciarias.
			Desgue.



NOTAS GENERALES:

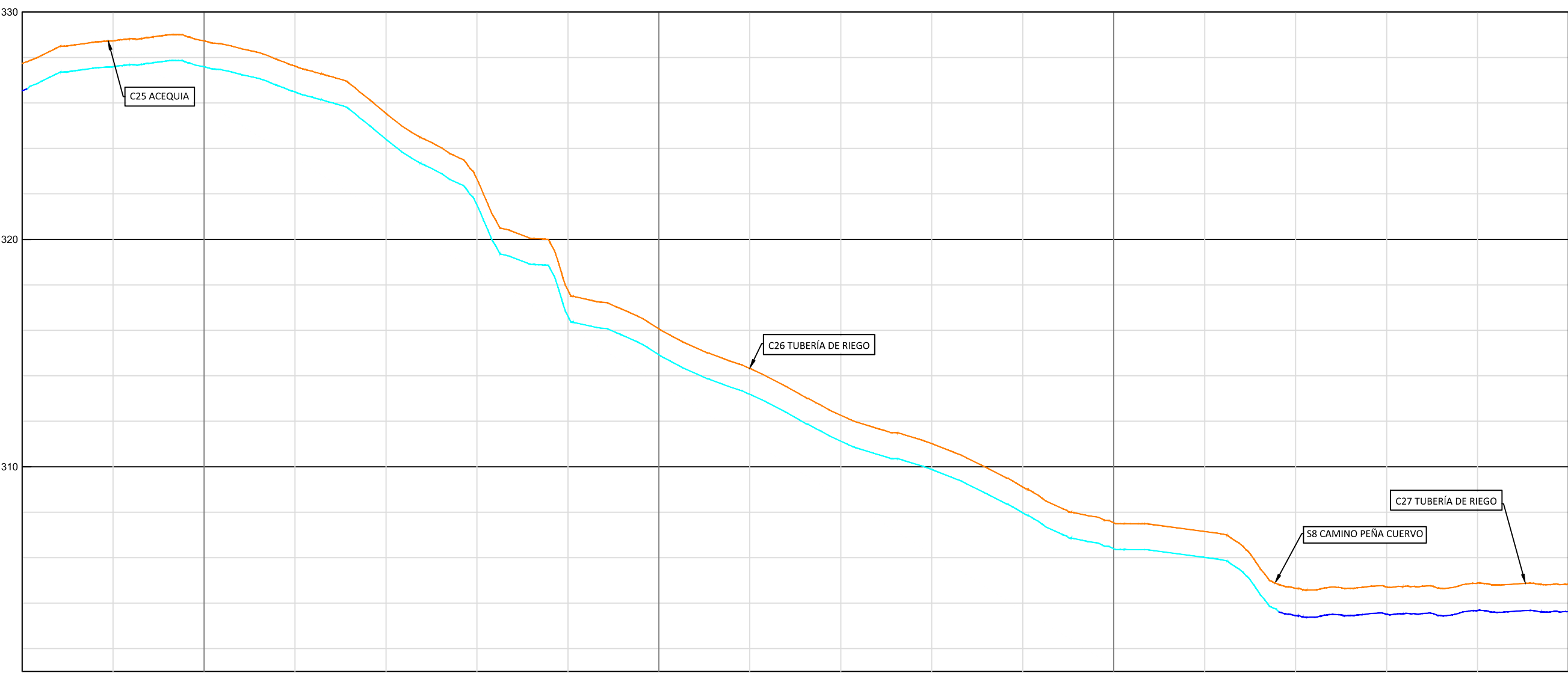
REV.	FECHA	DESCRIPCIÓN	FIRMA
06			
05	16.11.21	COMENTARIOS CLIENTE	E.R.S.
04	29.10.21	COMENTARIOS CLIENTE	E.R.S.
03	01.10.21	COMENTARIOS CLIENTE	E.R.S.
02	09.09.21	COMENTARIOS CLIENTE	E.R.S.
01	10.08.21	INICIO PROYECTO	E.R.S.

EMITIDO PARA:	<input type="checkbox"/> Solo información <input type="checkbox"/> Aprobar <input type="checkbox"/> Presupuestar <input type="checkbox"/> Construcción <input type="checkbox"/> AS Built
---------------	--



TÍTULO DE PROYECTO: LÍNEA SUBTERRÁNEA 25 KV PLANTA FOTOVOLTAICA BERLÍN I			
TÍTULO DEL PLANO: PLANTA Y PERFIL LONGITUDINAL		REF. PLANO: SOIL2039402ALPCPP11	
ESCALA: 1:1.000	Nº HOJA: 19 de 48	PROYECTADO	A.G.S. 10.08.2021
	REV: 05	DIBUJADO	E.R.S. 10.08.2021
		APROBADO	E.R.S. 10.08.2021

A
B
C



P.K.	3+060	3+100	3+200	3+300	3+400													
RASANTE TERRENO	327.74	328.73	328.73	327.63	325.54	322.85	317.77	316.06	314.32	312.26	311.02	309.11	307.53	307.15	304.66	304.71	304.88	304.83
COTAS	326.54	327.59	327.59	326.49	324.40	321.51	316.63	314.92	313.19	311.12	309.88	307.97	306.39	306.01	303.46	303.51	303.68	303.63
		1.14	1.14	1.14	1.14	1.14	1.14	1.14	1.14	1.14	1.14	1.14	1.14	1.14	1.20	1.20	1.20	1.20


 Enrique Romero Sendino
 Ingeniero Industrial
 Colegiado en Burgos nº 1329

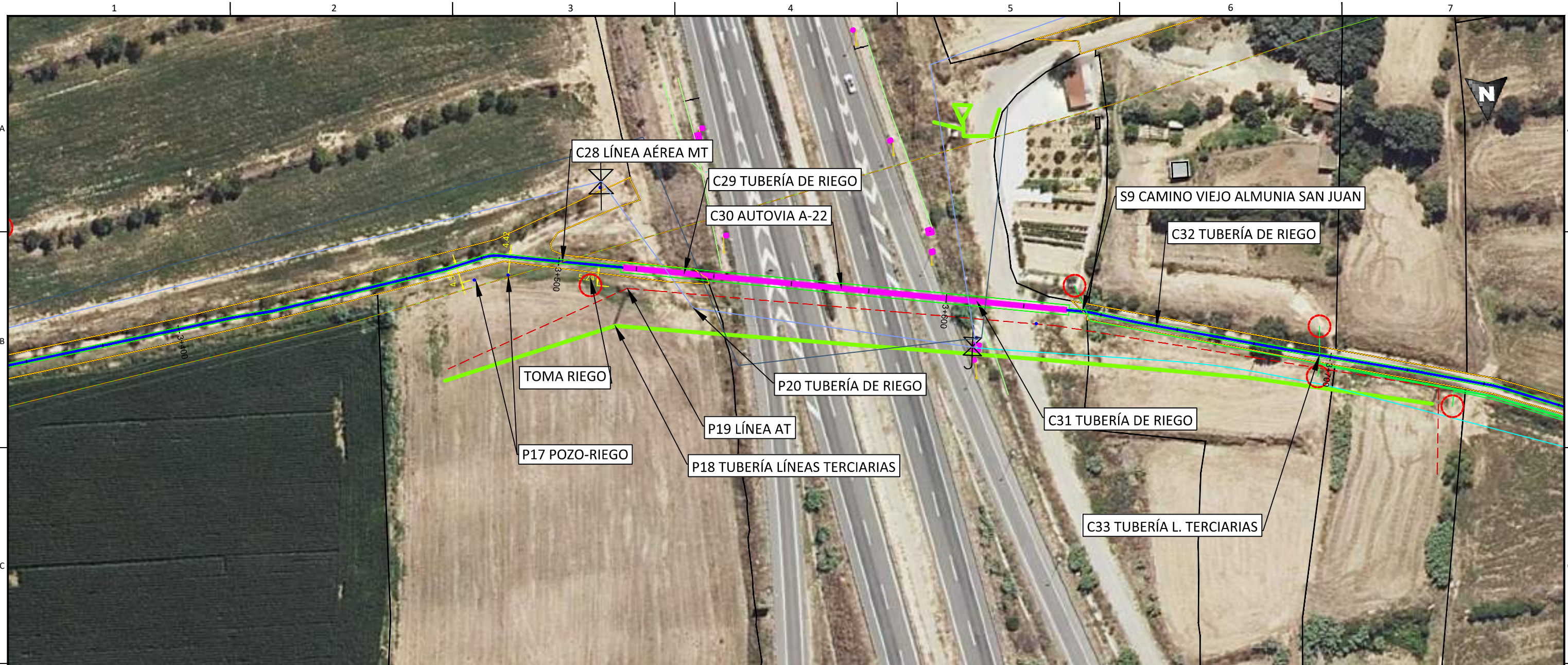
NOTAS GENERALES:

REV.	FECHA	DESCRIPCIÓN	FIRMA
06			
05	16.11.21	COMENTARIOS CLIENTE	E.R.S.
04	29.10.21	COMENTARIOS CLIENTE	E.R.S.
03	01.10.21	COMENTARIOS CLIENTE	E.R.S.
02	09.09.21	COMENTARIOS CLIENTE	E.R.S.
01	10.08.21	INICIO PROYECTO	E.R.S.

- EMITIDO PARA:
- Solo información
 - Aprobar
 - Presupuestar
 - Construcción
 - AS Built

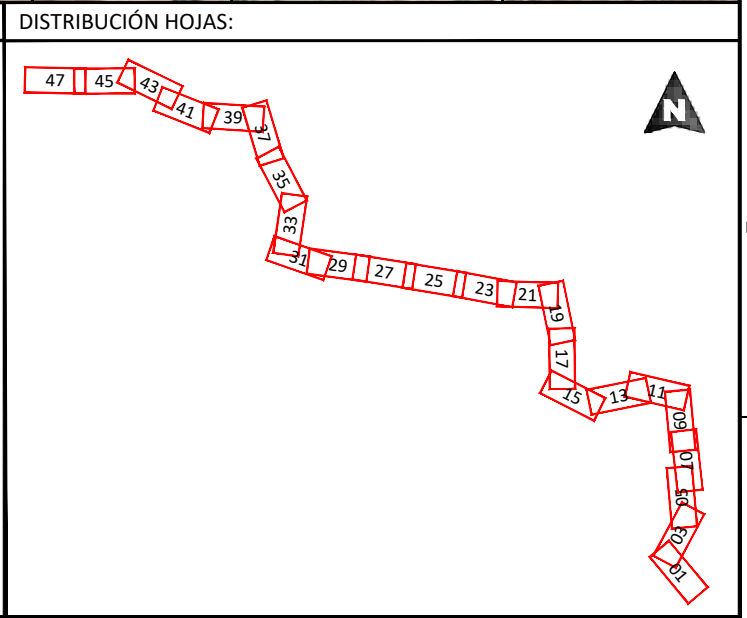


TÍTULO DE PROYECTO: LÍNEA SUBTERRÁNEA 25 kV PLANTA FOTOVOLTAICA BERLÍN I			
TÍTULO DEL PLANO: PLANTA Y PERFIL LONGITUDINAL		REF. PLANO: SOIL2039402ALPCPP11	
ESCALA: H= 1:1.000 V= 1:200	Nº HOJA: 20 de 48	PROYECTADO	A.G.S.
	REV: 05	DIBUJADO	E.R.S.
		APROBADO	E.R.S.
			10.08.2021
			10.08.2021
			10.08.2021




 Enrique Romero Sendino
 Ingeniero Industrial
 Colegiado en Burgos nº 1329

LEYENDA			
	Tramo Directamente Enterrado.		Caminos.
	Tramo Tubo Hormigonado.		Cañada Real.
	Tramo Tubo Hormigonado Barranco.		Cuneta.
	Tramo Perforación Dirigida		Zona Dominio público carretera.
	Ocupación Permanente		Zona de servidumbre carretera.
	Límite de parcela.		Zona Dominio público autovía.
	Límite término municipal.		Zona de servidumbre autovía.
	Vallados.		Gasoducto.
	LATs		Tomas de riego.
	Líneas Aéreas AT		
	Líneas Aéreas MT		
	Línea Telecomunicaciones.		
	Línea BT.		
	Zona Dominio Público Hidrológico.		
	Zona Servidumbre Hidrológica.		
	Zona Hidrológica de Policía.		
	Tubería de riego.		
	Tubería líneas terciarias.		
	Desgue.		



NOTAS GENERALES:

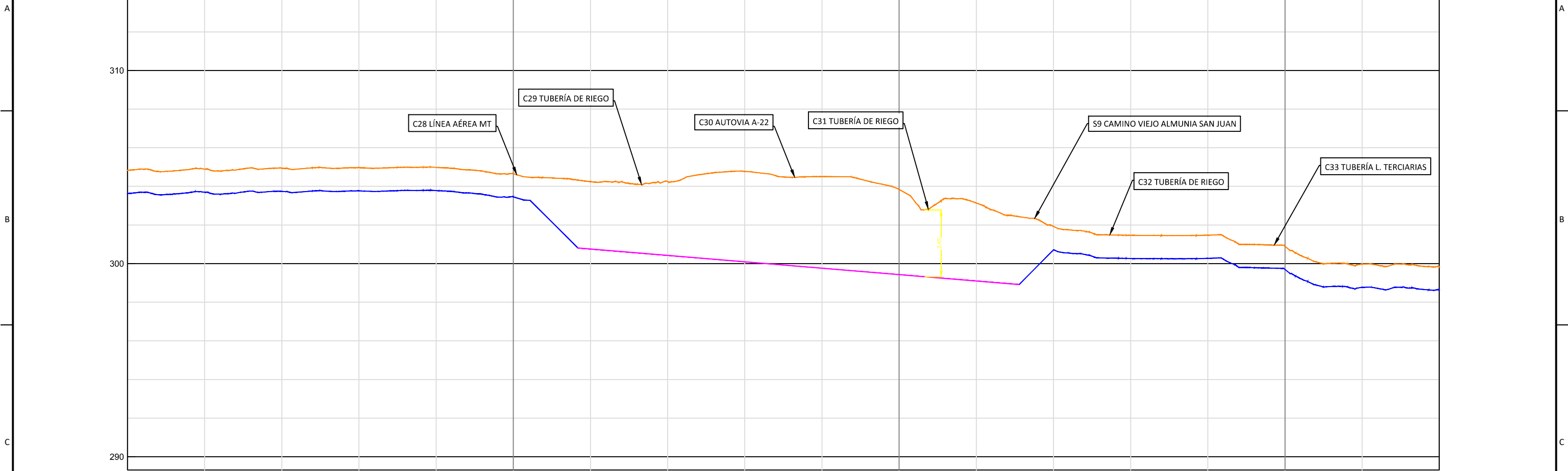
REV.	FECHA	DESCRIPCIÓN	FIRMA
06			
05	16.11.21	COMENTARIOS CLIENTE	E.R.S.
04	29.10.21	COMENTARIOS CLIENTE	E.R.S.
03	01.10.21	COMENTARIOS CLIENTE	E.R.S.
02	09.09.21	COMENTARIOS CLIENTE	E.R.S.
01	10.08.21	INICIO PROYECTO	E.R.S.

EMITIDO PARA:

- Solo información
- Aprobar
- Presupuestar
- Construcción
- AS Built



TÍTULO DE PROYECTO: LÍNEA SUBTERRÁNEA 25 kV PLANTA FOTOVOLTAICA BERLÍN I			
TÍTULO DEL PLANO: PLANTA Y PERFIL LONGITUDINAL		REF. PLANO: SOIL2039402ALPCPP11	
ESCALA: 1:1.000	Nº HOJA: 21 de 48	PROYECTADO	A.G.S. 10.08.2021
	REV: 05	DIBUJADO	E.R.S. 10.08.2021
		APROBADO	E.R.S. 10.08.2021



P.K.	3+400	3+500	3+600	3+700	3+740													
TERRENO	304.83	304.89	304.94	304.97	304.98	304.66	304.24	304.25	304.78	304.50	303.85	303.14	301.93	301.47	301.47	300.90	299.97	299.83
RASANTE	303.63	303.69	303.74	303.77	303.78	303.46	300.76	300.43	300.10	299.77	299.44	299.10	300.73	300.27	300.27	299.70	298.77	298.63
ROJA	1.20	1.20	1.20	1.20	1.20	1.20	3.48	3.82	4.68	4.73	4.41	4.04	1.20	1.20	1.20	1.20	1.20	1.20


 Enrique Romero Sendino
 Ingeniero Industrial
 Colegiado en Burgos nº 1329

NOTAS GENERALES:

REV.	FECHA	DESCRIPCIÓN	FIRMA
06			
05	16.11.21	COMENTARIOS CLIENTE	E.R.S.
04	29.10.21	COMENTARIOS CLIENTE	E.R.S.
03	01.10.21	COMENTARIOS CLIENTE	E.R.S.
02	09.09.21	COMENTARIOS CLIENTE	E.R.S.
01	10.08.21	INICIO PROYECTO	E.R.S.

- EMITIDO PARA:
- Solo información
 - Aprobar
 - Presupuestar
 - Construcción
 - AS Built



TÍTULO DE PROYECTO: LÍNEA SUBTERRÁNEA 25 KV PLANTA FOTOVOLTAICA BERLÍN I			
TÍTULO DEL PLANO: PLANTA Y PERFIL LONGITUDINAL		REF. PLANO: SOIL2039402ALPCPP11	
ESCALA: H= 1:1.000 V= 1:200	Nº HOJA: 22 de 48	PROYECTADO	A.G.S.
	REV: 05	DIBUJADO	E.R.S.
		APROBADO	E.R.S.
			10.08.2021
			10.08.2021
			10.08.2021



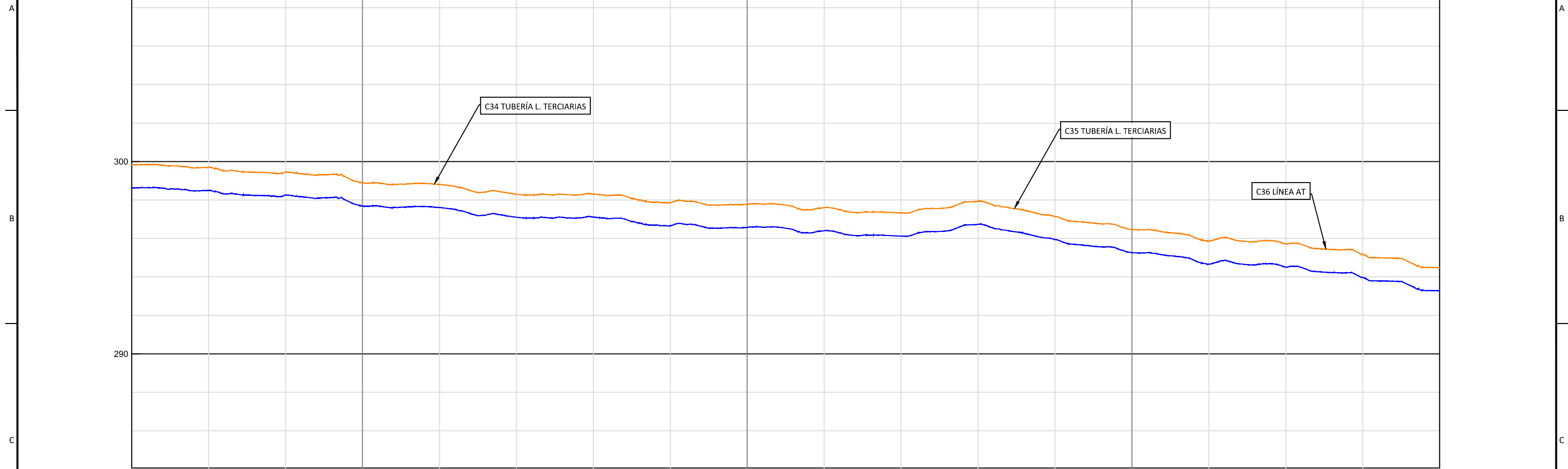
LEYENDA

— Tramo Directamente Enterrado.	— Caminos.	— LATs
— Tramo Tubo Hormigonado.	— Cañada Real.	— Líneas Aéreas AT
— Tramo Tubo Hormigonado Barranco.	— Cuneta.	— Líneas Aéreas MT
— Tramo Perforación Dirigida	— Zona Dominio público carretera.	— Línea Telecomunicaciones.
— Ocupación Permanente	— Zona de servidumbre carretera.	— Línea BT.
— Límite de parcela.	— Zona Dominio público autovía.	— Zona Dominio Público Hidrológico.
— Límite término municipal.	— Zona de servidumbre autovía.	— Zona Servidumbre Hidrológica.
— Vallados.	— Gasoducto.	— Zona Hidrológica de Policía.
	— Tomas de riego.	— Tubería de riego.
		— Tubería líneas terciarias.
		— Desgue.

DISTRIBUCIÓN HOJAS:

Enrique Romero Sendino
Ingeniero Industrial
Colegiado en Burgos nº 1329

<p>NOTAS GENERALES:</p>				06				<p>EMITIDO PARA:</p> <input type="checkbox"/> Solo información <input type="checkbox"/> Aprobar <input type="checkbox"/> Presupuestar <input type="checkbox"/> Construcción <input type="checkbox"/> AS Built	 	TÍTULO DE PROYECTO: LÍNEA SUBTERRÁNEA 25 kV PLANTA FOTOVOLTAICA BERLÍN I													
				05	16.11.21	COMENTARIOS CLIENTE	E.R.S.			TÍTULO DEL PLANO: PLANTA Y PERFIL LONGITUDINAL		REF. PLANO: SOIL2039402ALPCPP11											
				04	29.10.21	COMENTARIOS CLIENTE	E.R.S.	<table border="1" style="width: 100%; border-collapse: collapse;"> <tr> <td style="width: 15%;">ESCALA:</td> <td style="width: 15%;">Nº HOJA:</td> <td style="width: 15%;">PROYECTADO</td> <td style="width: 15%;">A.G.S.</td> <td style="width: 15%;">10.08.2021</td> </tr> <tr> <td>1:1.000</td> <td>23 de 48</td> <td>DIBUJADO</td> <td>E.R.S.</td> <td>10.08.2021</td> </tr> <tr> <td></td> <td>REV: 05</td> <td>APROBADO</td> <td>E.R.S.</td> <td>10.08.2021</td> </tr> </table>	ESCALA:	Nº HOJA:	PROYECTADO	A.G.S.	10.08.2021	1:1.000	23 de 48	DIBUJADO	E.R.S.	10.08.2021		REV: 05	APROBADO	E.R.S.	10.08.2021
ESCALA:	Nº HOJA:	PROYECTADO	A.G.S.	10.08.2021																			
1:1.000	23 de 48	DIBUJADO	E.R.S.	10.08.2021																			
	REV: 05	APROBADO	E.R.S.	10.08.2021																			
				03	01.10.21	COMENTARIOS CLIENTE	E.R.S.																
				02	09.09.21	COMENTARIOS CLIENTE	E.R.S.																
				01	10.08.21	INICIO PROYECTO	E.R.S.																
				REV.	FECHA	DESCRIPCIÓN	FIRMA																



P.K.		3+740	3+800	3+900	4+000	4+080													
COTAS	TERRENO	299.83	299.70	299.45	298.89	298.81	298.30	298.31	297.86	297.77	297.60	297.32	297.93	297.14	296.47	295.87	295.71	295.17	294.47
	RASANTE	298.63	298.50	298.25	297.69	297.61	297.10	297.11	296.66	296.57	296.40	296.12	296.73	295.94	295.27	294.67	294.51	293.97	293.27
	ROJA	1.20	1.20	1.20	1.20	1.20	1.20	1.20	1.20	1.20	1.20	1.20	1.20	1.20	1.20	1.20	1.20	1.20	1.20


 Enrique Romero Sendino
 Ingeniero Industrial
 Colegiado en Burgos nº 1329

NOTAS GENERALES:

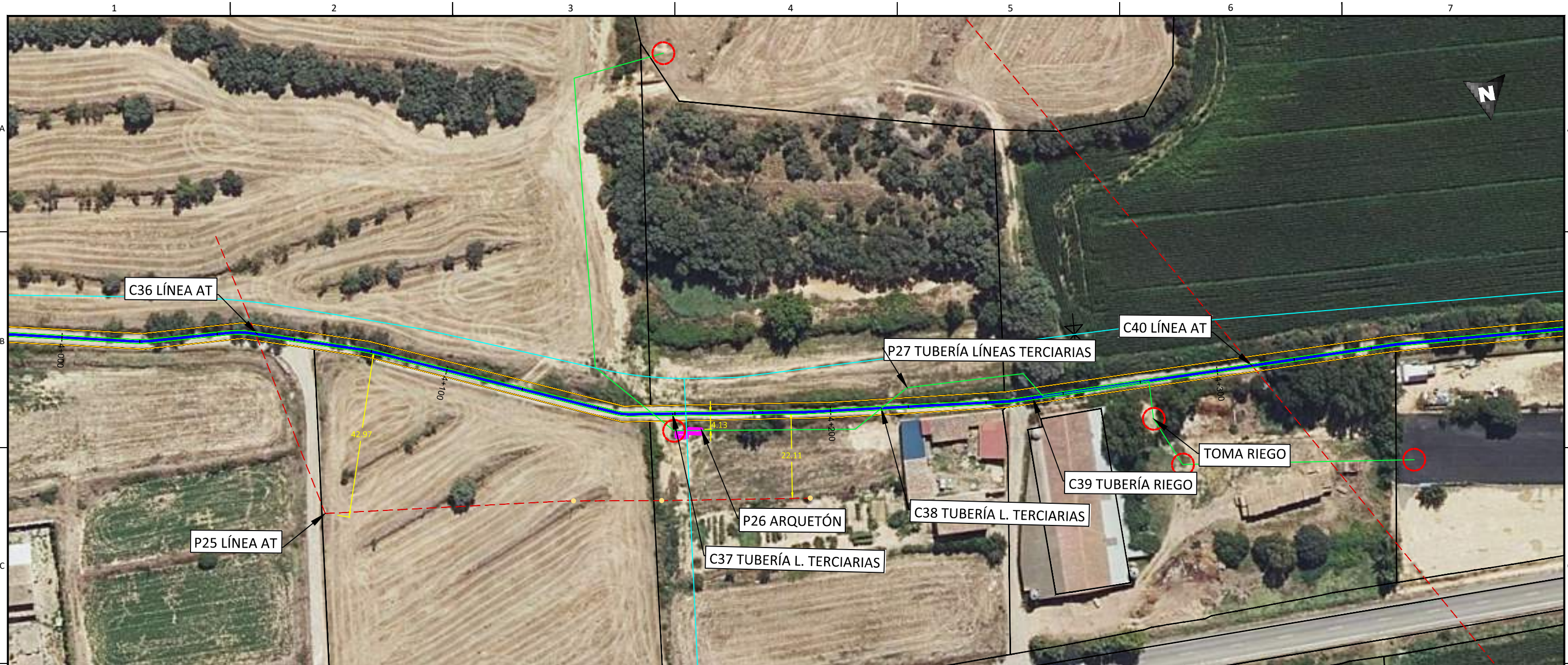
REV.	FECHA	DESCRIPCIÓN	FIRMA
06			
05	16.11.21	COMENTARIOS CLIENTE	E.R.S.
04	29.10.21	COMENTARIOS CLIENTE	E.R.S.
03	01.10.21	COMENTARIOS CLIENTE	E.R.S.
02	09.09.21	COMENTARIOS CLIENTE	E.R.S.
01	10.08.21	INICIO PROYECTO	E.R.S.

EMITIDO PARA:

- Solo información
- Aprobar
- Presupuestar
- Construcción
- AS Built

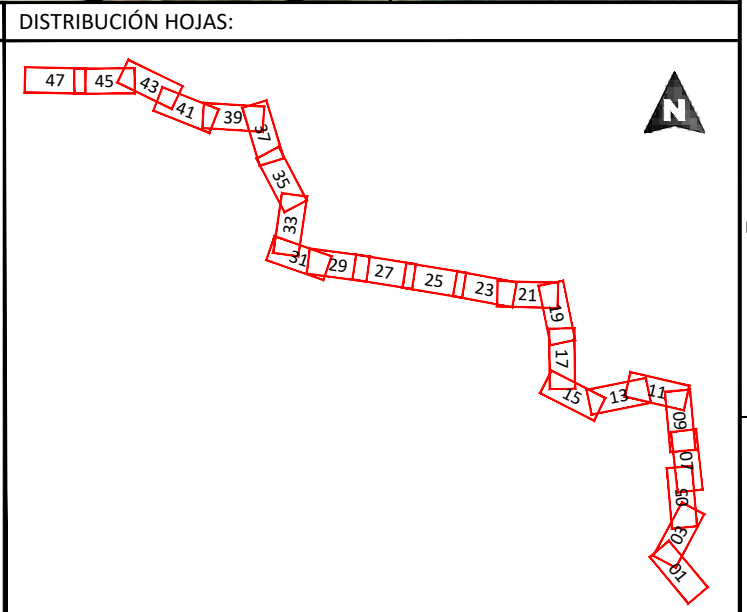


TÍTULO DE PROYECTO: LÍNEA SUBTERRÁNEA 25 KV PLANTA FOTOVOLTAICA BERLÍN I			
TÍTULO DEL PLANO: PLANTA Y PERFIL LONGITUDINAL		REF. PLANO: SOIL2039402ALPCPP11	
ESCALA: H= 1:1.000 V= 1:200	Nº HOJA: 24 de 48	PROYECTADO	A.G.S.
	REV: 05	DIBUJADO	E.R.S.
		APROBADO	E.R.S.
			10.08.2021
			10.08.2021
			10.08.2021




 Enrique Romero Sendino
 Ingeniero Industrial
 Colegiado en Burgos nº 1329

LEYENDA		
	Tramo Directamente Enterrado.	
	Tramo Tubo Hormigonado.	
	Tramo Tubo Hormigonado Barranco.	
	Tramo Perforación Dirigida	
	Ocupación Permanente	
	Límite de parcela.	
	Límite término municipal.	
	Vallados.	
	Caminos.	
	Cañada Real.	
	Cuneta.	
	Zona Dominio público carretera.	
	Zona de servidumbre carretera.	
	Zona Dominio público autovía.	
	Zona de servidumbre autovía.	
	Zona Dominio público hidrológico.	
	Zona de servidumbre hidrológica.	
	Zona Hidrológica de Policía.	
	Tubería de riego.	
	Gasoducto.	
	Tomas de riego.	
	LATs	
	Líneas Aéreas AT	
	Líneas Aéreas MT	
	Línea Telecomunicaciones.	
	Línea BT.	
	Zona Dominio Público Hidrológico.	
	Zona Servidumbre Hidrológica.	
	Zona Hidrológica de Policía.	
	Tubería de riego.	
	Tubería líneas terciarias.	
	Desgüe.	



NOTAS GENERALES:

REV.	FECHA	DESCRIPCIÓN	FIRMA
06			
05	16.11.21	COMENTARIOS CLIENTE	E.R.S.
04	29.10.21	COMENTARIOS CLIENTE	E.R.S.
03	01.10.21	COMENTARIOS CLIENTE	E.R.S.
02	09.09.21	COMENTARIOS CLIENTE	E.R.S.
01	10.08.21	INICIO PROYECTO	E.R.S.

EMITIDO PARA:	<input type="checkbox"/> Solo información <input type="checkbox"/> Aprobar <input type="checkbox"/> Presupuestar <input type="checkbox"/> Construcción <input type="checkbox"/> AS Built
---------------	--

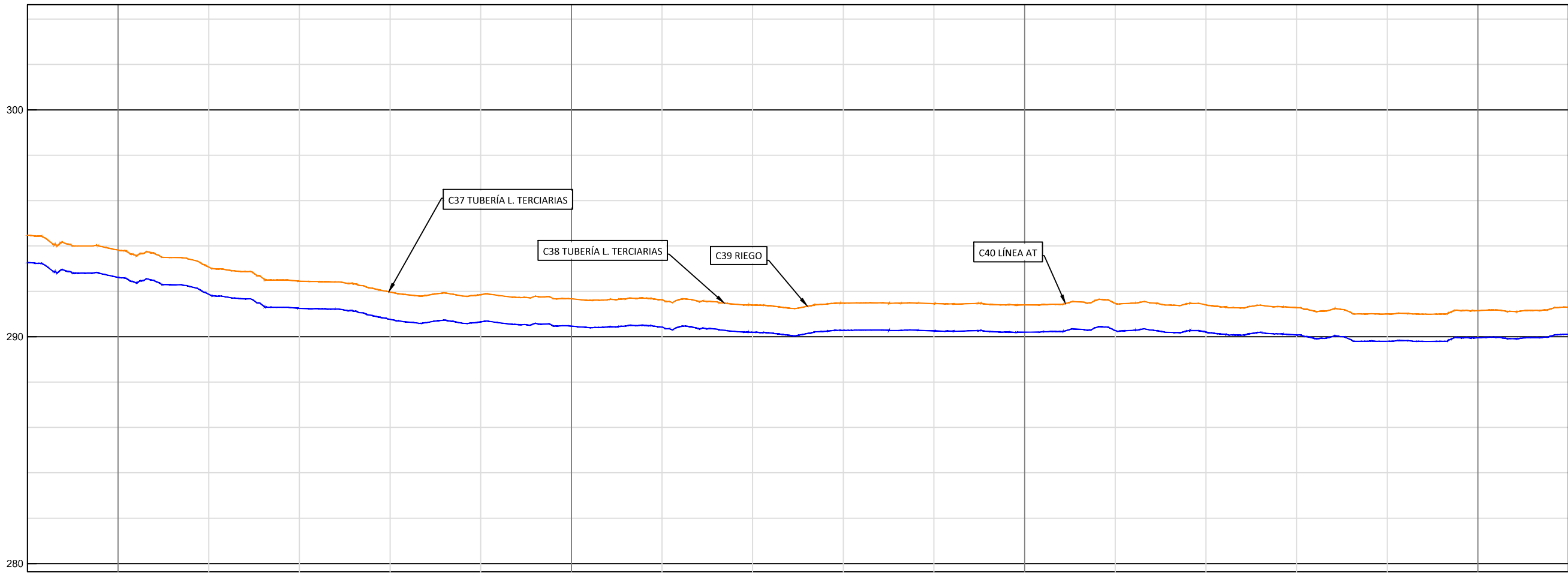


TÍTULO DE PROYECTO:				LÍNEA SUBTERRÁNEA 25 KV PLANTA FOTOVOLTAICA BERLÍN I			
TÍTULO DEL PLANO:				PLANTA Y PERFIL LONGITUDINAL		REF. PLANO: SOIL2039402ALPCPP11	
ESCALA:	1:1.000	Nº HOJA:	25 de 48	PROYECTADO	A.G.S.		10.08.2021
REV:	05	DIBUJADO	E.R.S.				10.08.2021
		APROBADO	E.R.S.				10.08.2021

A

B

C



P.K.	4+080	4+100	4+200	4+300	4+400	4+420												
TERRENO	294.47	293.82	293.07	292.45	291.97	291.85	291.67	291.62	291.39	291.48	291.45	291.40	291.47	291.40	291.28	291.00	291.15	291.30
RASANTE	293.27	292.62	291.87	291.25	290.77	290.65	290.47	290.42	290.19	290.28	290.25	290.20	290.27	290.20	290.08	289.80	289.95	290.10
ROJA	1:20	1:20	1:20	1:20	1:20	1:20	1:20	1:20	1:20	1:20	1:20	1:20	1:20	1:20	1:20	1:20	1:20	1:20

D

Enrique Romero Sendino
Ingeniero Industrial
Colegiado en Burgos nº 1329

E

NOTAS GENERALES:

REV.	FECHA	DESCRIPCIÓN	FIRMA
06			
05	16.11.21	COMENTARIOS CLIENTE	E.R.S.
04	29.10.21	COMENTARIOS CLIENTE	E.R.S.
03	01.10.21	COMENTARIOS CLIENTE	E.R.S.
02	09.09.21	COMENTARIOS CLIENTE	E.R.S.
01	10.08.21	INICIO PROYECTO	E.R.S.

- EMITIDO PARA:
- Solo información
 - Aprobar
 - Presupuestar
 - Construcción
 - AS Built

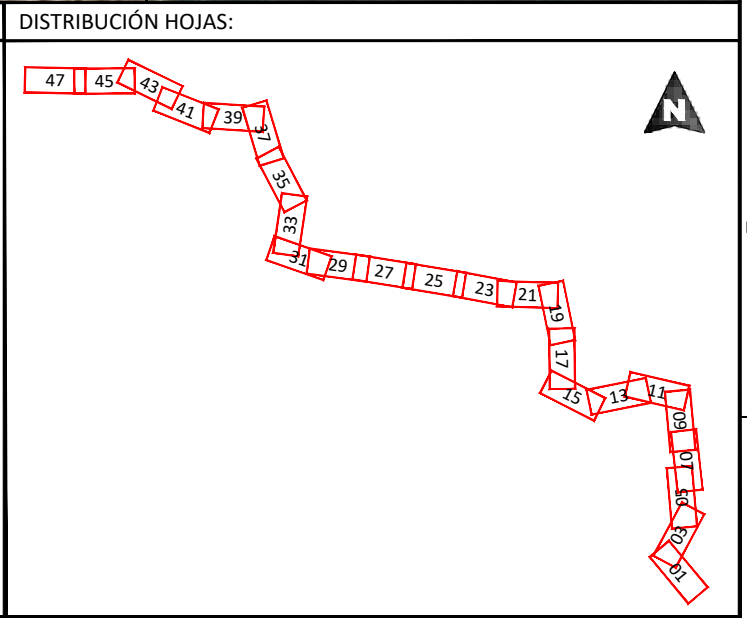


TÍTULO DE PROYECTO: LÍNEA SUBTERRÁNEA 25 kv PLANTA FOTOVOLTAICA BERLÍN I			
TÍTULO DEL PLANO: PLANTA Y PERFIL LONGITUDINAL		REF. PLANO: SOIL2039402ALPCPP11	
ESCALA: H= 1:1.000 V= 1:200	Nº HOJA: 26 de 48	PROYECTADO	A.G.S.
	REV: 05	DIBUJADO	E.R.S.
		APROBADO	E.R.S.
			10.08.2021
			10.08.2021
			10.08.2021




 Enrique Romero Sendino
 Ingeniero Industrial
 Colegiado en Burgos nº 1329

LEYENDA			
	Tramo Directamente Enterrado.		Caminos.
	Tramo Tubo Hormigonado.		Cañada Real.
	Tramo Tubo Hormigonado Barranco.		Cuneta.
	Tramo Perforación Dirigida		Zona Dominio público carretera.
	Ocupación Permanente		Zona de servidumbre carretera.
	Límite de parcela.		Zona Dominio público autovía.
	Límite término municipal.		Zona de servidumbre autovía.
	Vallados.		Gasoducto.
	Tomas de riego.		LATs
			Líneas Aéreas AT
			Líneas Aéreas MT
			Línea Telecomunicaciones.
			Línea BT.
			Zona Dominio Público Hidrológico.
			Zona Servidumbre Hidrológica.
			Zona Hidrológica de Policía.
			Tubería de riego.
			Tubería líneas terciarias.
			Desgüe.



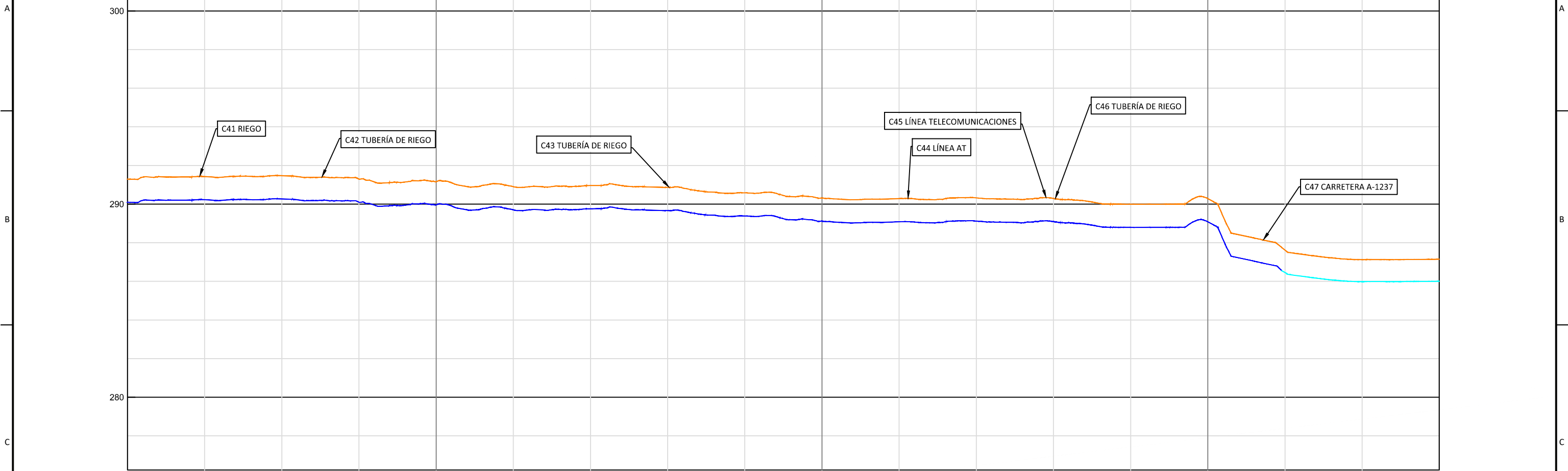
NOTAS GENERALES:

REV.	FECHA	DESCRIPCIÓN	FIRMA
06			
05	16.11.21	COMENTARIOS CLIENTE	E.R.S.
04	29.10.21	COMENTARIOS CLIENTE	E.R.S.
03	01.10.21	COMENTARIOS CLIENTE	E.R.S.
02	09.09.21	COMENTARIOS CLIENTE	E.R.S.
01	10.08.21	INICIO PROYECTO	E.R.S.


EMITIDO PARA:	<input type="checkbox"/> Solo información <input type="checkbox"/> Aprobar <input type="checkbox"/> Presupuestar <input type="checkbox"/> Construcción <input type="checkbox"/> AS Built
---------------	--



TÍTULO DE PROYECTO: LÍNEA SUBTERRÁNEA 25 kV PLANTA FOTOVOLTAICA BERLÍN I			
TÍTULO DEL PLANO: PLANTA Y PERFIL LONGITUDINAL		REF. PLANO: SOIL2039402ALPCPP11	
ESCALA: 1:1.000	Nº HOJA: 27 de 48	PROYECTADO	A.G.S. 10.08.2021
	REV: 05	DIBUJADO	E.R.S. 10.08.2021
		APROBADO	E.R.S. 10.08.2021



P.K.	4+420	4+500	4+600	4+700	4+760													
TERRENO	291,30	291,43	291,47	291,29	291,16	290,91	290,96	290,87	290,58	290,31	290,28	290,32	290,29	289,99	290,28	287,62	287,13	287,14
RASANTE	290,10	290,23	290,27	290,09	289,96	289,71	289,76	289,67	289,38	289,11	289,08	289,12	289,09	288,79	289,08	286,46	285,99	286,00
ROJA	1,20	1,20	1,20	1,20	1,20	1,20	1,20	1,20	1,20	1,20	1,20	1,20	1,20	1,20	1,20	1,16	1,14	1,14


 Enrique Romero Sendino
 Ingeniero Industrial
 Colegiado en Burgos nº 1329

NOTAS GENERALES:

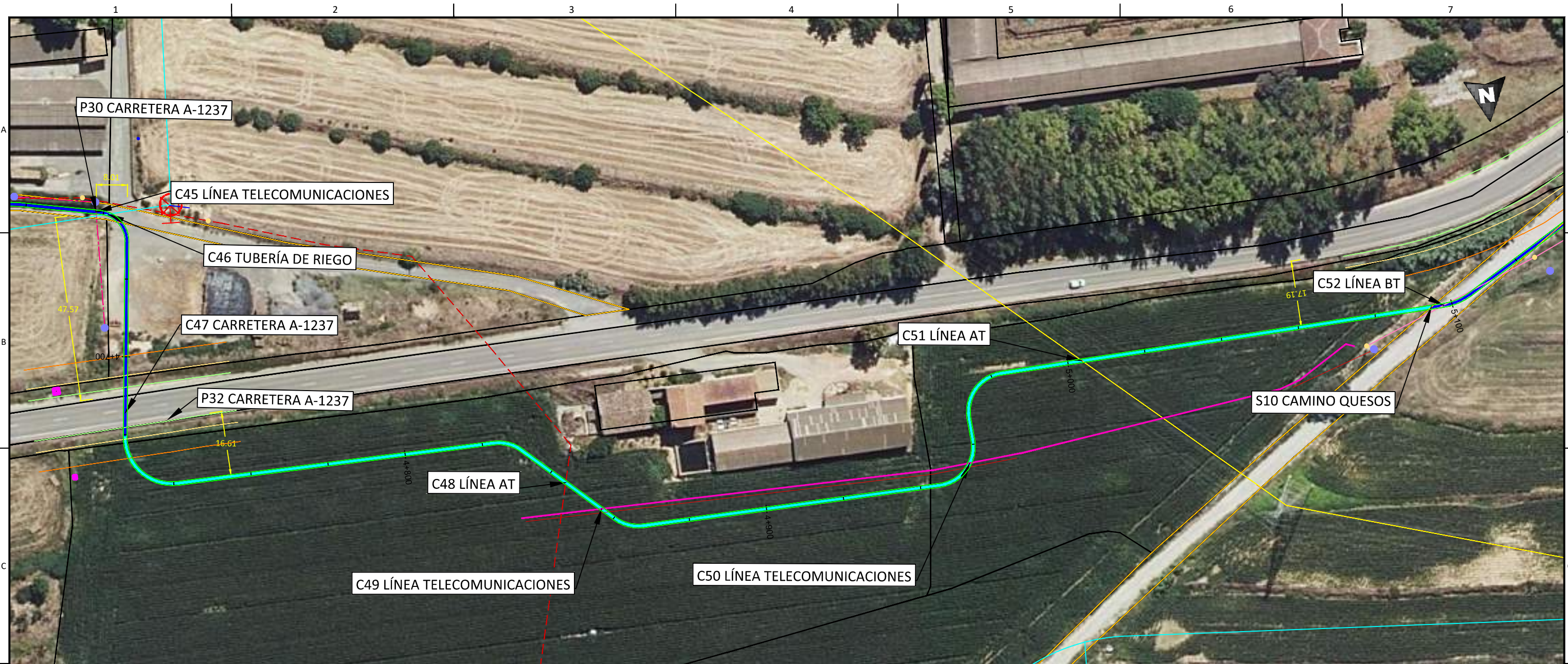
REV.	FECHA	DESCRIPCIÓN	FIRMA
06			
05	16.11.21	COMENTARIOS CLIENTE	E.R.S.
04	29.10.21	COMENTARIOS CLIENTE	E.R.S.
03	01.10.21	COMENTARIOS CLIENTE	E.R.S.
02	09.09.21	COMENTARIOS CLIENTE	E.R.S.
01	10.08.21	INICIO PROYECTO	E.R.S.

EMITIDO PARA:

- Solo información
- Aprobar
- Presupuestar
- Construcción
- AS Built

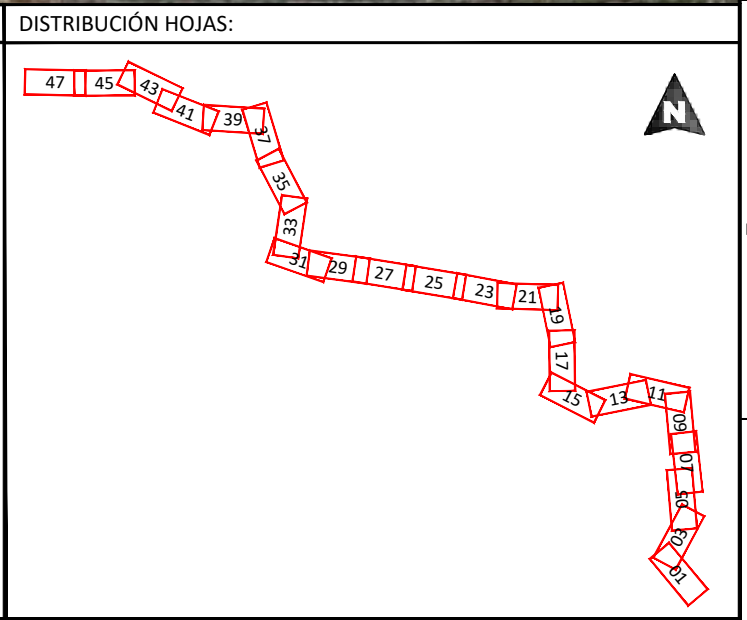


TÍTULO DE PROYECTO: LÍNEA SUBTERRÁNEA 25 kv PLANTA FOTOVOLTAICA BERLÍN I			
TÍTULO DEL PLANO: PLANTA Y PERFIL LONGITUDINAL		REF. PLANO: SOIL2039402ALPCPP11	
ESCALA: H= 1:1.000 V= 1:200	Nº HOJA: 28 de 48	PROYECTADO	A.G.S.
	REV: 05	DIBUJADO	E.R.S.
		APROBADO	E.R.S.
			10.08.2021
			10.08.2021
			10.08.2021




 Enrique Romero Sendino
 Ingeniero Industrial
 Colegiado en Burgos nº 1329

LEYENDA			
	Tramo Directamente Enterrado.		Caminos.
	Tramo Tubo Hormigonado.		Cañada Real.
	Tramo Tubo Hormigonado Barranco.		Cuneta.
	Tramo Perforación Dirigida		Zona Dominio público carretera.
	Ocupación Permanente		Zona de servidumbre carretera.
	Límite de parcela.		Zona Dominio público autovía.
	Límite término municipal.		Zona de servidumbre autovía.
	Vallados.		Gasoducto.
			LATs
			Líneas Aéreas AT
			Líneas Aéreas MT
			Línea Telecomunicaciones.
			Línea BT.
			Zona Dominio Público Hidrológico.
			Zona Servidumbre Hidrológica.
			Zona Hidrológica de Policía.
			Tubería de riego.
			Tubería líneas terciarias.
			Desgüe.
	Tomas de riego.		



NOTAS GENERALES:

REV.	FECHA	DESCRIPCIÓN	FIRMA
06			
05	16.11.21	COMENTARIOS CLIENTE	E.R.S.
04	29.10.21	COMENTARIOS CLIENTE	E.R.S.
03	01.10.21	COMENTARIOS CLIENTE	E.R.S.
02	09.09.21	COMENTARIOS CLIENTE	E.R.S.
01	10.08.21	INICIO PROYECTO	E.R.S.

EMITIDO PARA:

- Solo información
- Aprobar
- Presupuestar
- Construcción
- AS Built



TÍTULO DE PROYECTO:				LÍNEA SUBTERRÁNEA 25 kV PLANTA FOTOVOLTAICA BERLÍN I			
TÍTULO DEL PLANO:				PLANTA Y PERFIL LONGITUDINAL		REF. PLANO: SOIL2039402ALPCPP11	
ESCALA:		Nº HOJA:		PROYECTADO		A.G.S.	
1:1.000		29 de 48				10.08.2021	
		REV:		DIBUJADO		E.R.S.	
		05				10.08.2021	
				APROBADO		E.R.S.	
						10.08.2021	

A

B

C

D

E

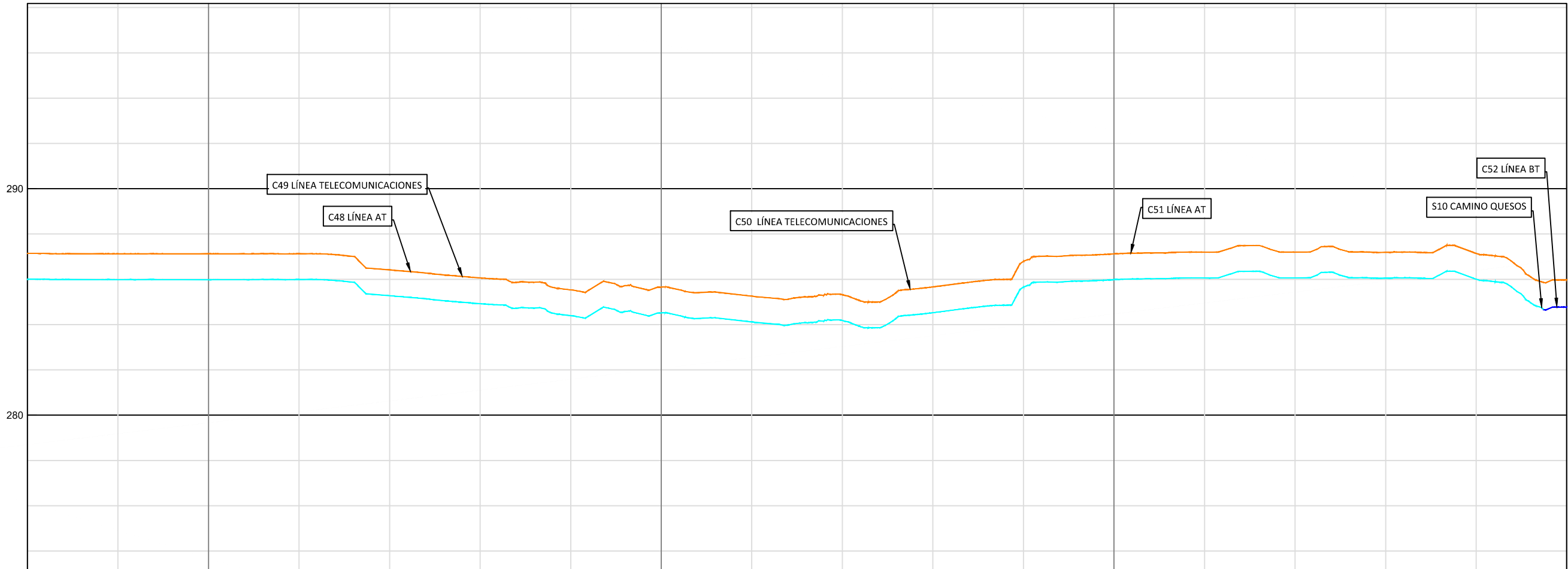
A

B


C

D

E



P.K.		4+760	4+800	4+900	5+000	5+100													
COTAS	TERRENO	287,14	287,12	287,12	287,13	286,41	286,06	285,53	285,66	285,25	285,32	285,66	286,79	287,12	287,20	287,20	287,19	287,14	285,97
	RASANTE	286,00	285,98	285,98	285,99	285,27	284,92	284,39	284,52	284,11	284,18	284,53	285,65	285,99	286,06	286,06	286,05	286,00	284,77
	ROJA	1,14	1,14	1,14	1,14	1,14	1,14	1,14	1,14	1,14	1,14	1,14	1,14	1,14	1,14	1,14	1,14	1,14	1,14


 Enrique Romero Sendino
 Ingeniero Industrial
 Colegiado en Burgos nº 1329

NOTAS GENERALES:

REV.	FECHA	DESCRIPCIÓN	FIRMA
06			
05	16.11.21	COMENTARIOS CLIENTE	E.R.S.
04	29.10.21	COMENTARIOS CLIENTE	E.R.S.
03	01.10.21	COMENTARIOS CLIENTE	E.R.S.
02	09.09.21	COMENTARIOS CLIENTE	E.R.S.
01	10.08.21	INICIO PROYECTO	E.R.S.

REV.	FECHA	DESCRIPCIÓN	FIRMA
06			
05	16.11.21	COMENTARIOS CLIENTE	E.R.S.
04	29.10.21	COMENTARIOS CLIENTE	E.R.S.
03	01.10.21	COMENTARIOS CLIENTE	E.R.S.
02	09.09.21	COMENTARIOS CLIENTE	E.R.S.
01	10.08.21	INICIO PROYECTO	E.R.S.

EMITIDO PARA:

- Solo información
- Aprobar
- Presupuestar
- Construcción
- AS Built

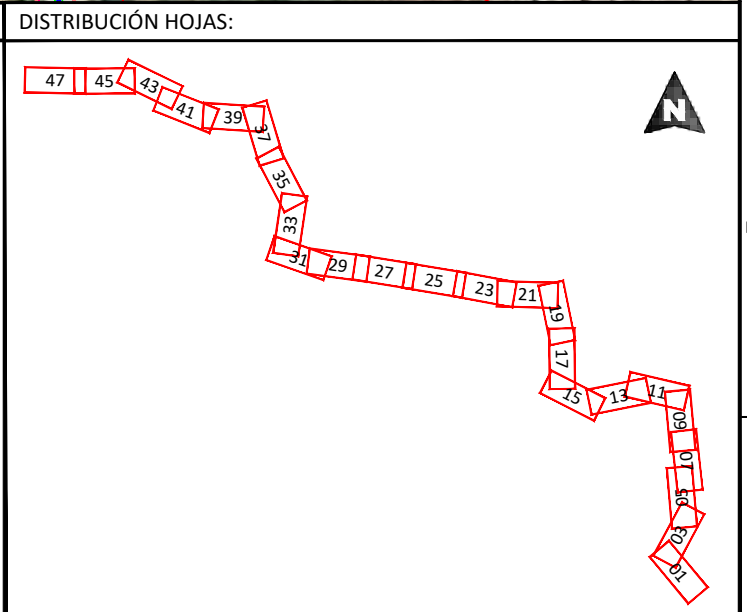


TÍTULO DE PROYECTO: LÍNEA SUBTERRÁNEA 25 KV PLANTA FOTOVOLTAICA BERLÍN I			
TÍTULO DEL PLANO: PLANTA Y PERFIL LONGITUDINAL		REF. PLANO: SOIL2039402ALPCPP11	
ESCALA: H= 1:1.000 V= 1:200	Nº HOJA: 30 de 48	PROYECTADO	A.G.S.
	REV: 05	DIBUJADO	E.R.S.
		APROBADO	E.R.S.
			10.08.2021
			10.08.2021
			10.08.2021




 Enrique Romero Sendino
 Ingeniero Industrial
 Colegiado en Burgos nº 1329

LEYENDA			
	Tramo Directamente Enterrado.		Caminos.
	Tramo Tubo Hormigonado.		Cañada Real.
	Tramo Tubo Hormigonado Barranco.		Cuneta.
	Tramo Perforación Dirigida		Zona Dominio público carretera.
	Ocupación Permanente		Zona de servidumbre carretera.
	Límite de parcela.		Zona Dominio público autovía.
	Límite término municipal.		Zona de servidumbre autovía.
	Vallados.		Gasoducto.
	LATs		Tomas de riego.
	Líneas Aéreas AT		
	Líneas Aéreas MT		
	Línea Telecomunicaciones.		
	Línea BT.		
	Zona Dominio Público Hidrológico.		
	Zona Servidumbre Hidrológica.		
	Zona Hidrológica de Policía.		
	Tubería de riego.		
	Tubería líneas terciarias.		
	Desgue.		



NOTAS GENERALES:

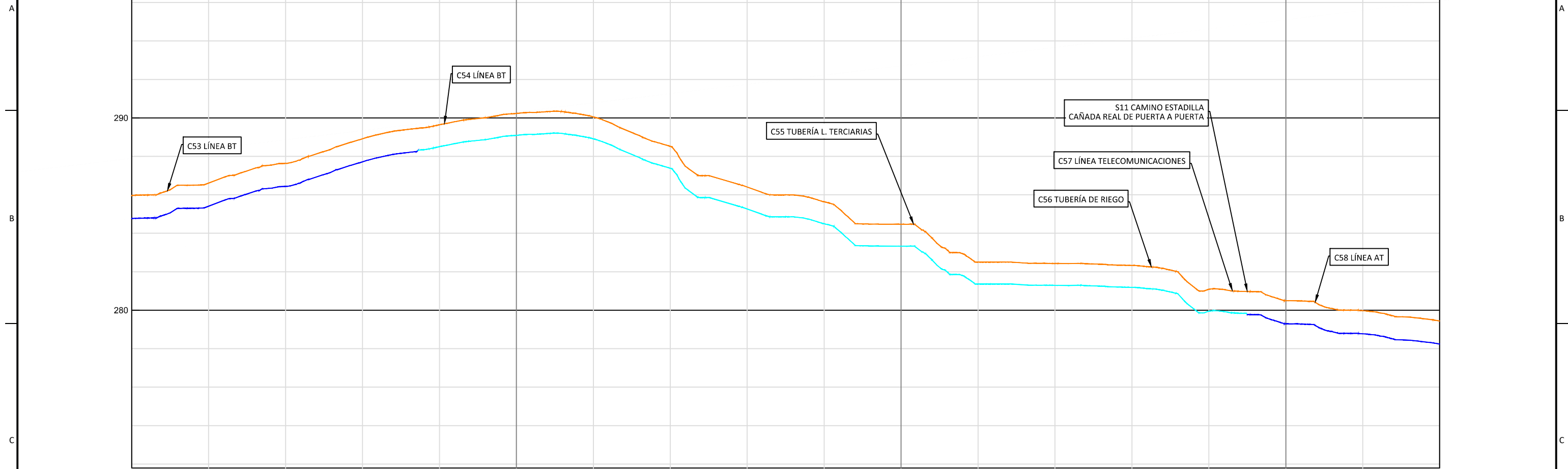
REV.	FECHA	DESCRIPCIÓN	FIRMA
06			
05	16.11.21	COMENTARIOS CLIENTE	E.R.S.
04	29.10.21	COMENTARIOS CLIENTE	E.R.S.
03	01.10.21	COMENTARIOS CLIENTE	E.R.S.
02	09.09.21	COMENTARIOS CLIENTE	E.R.S.
01	10.08.21	INICIO PROYECTO	E.R.S.

EMITIDO PARA:


<input type="checkbox"/>	Solo información
<input type="checkbox"/>	Aprobar
<input type="checkbox"/>	Presupuestar
<input type="checkbox"/>	Construcción
<input type="checkbox"/>	AS Built



TÍTULO DE PROYECTO: LÍNEA SUBTERRÁNEA 25 KV PLANTA FOTOVOLTAICA BERLÍN I			
TÍTULO DEL PLANO: PLANTA Y PERFIL LONGITUDINAL		REF. PLANO: SOIL2039402ALPCPP11	
ESCALA: 1:1.000	Nº HOJA: 31 de 48	PROYECTADO	A.G.S. 10.08.2021
	REV: 05	DIBUJADO	E.R.S. 10.08.2021
		APROBADO	E.R.S. 10.08.2021



COTAS		P.K.	5+100	5+200	5+300	5+400	5+440													
ROJA	TERRENO		285,97	286,61	287,64	288,92	289,64	290,23	290,05	288,52	286,41	285,63	284,47	282,50	282,43	282,33	281,09	280,50	279,97	279,44
ROJA	RASANTE		284,77	285,41	286,44	287,72	288,50	289,09	288,91	287,38	285,27	284,50	283,33	281,36	281,29	281,19	279,95	279,30	278,77	278,24
			1,20	1,20	1,20	1,20	1,14	1,14	1,14	1,14	1,14	1,14	1,14	1,14	1,14	1,14	1,14	1,20	1,20	1,20


 Enrique Romero Sendino
 Ingeniero Industrial
 Colegiado en Burgos nº 1329

NOTAS GENERALES:

REV.	FECHA	DESCRIPCIÓN	FIRMA
06			
05	16.11.21	COMENTARIOS CLIENTE	E.R.S.
04	29.10.21	COMENTARIOS CLIENTE	E.R.S.
03	01.10.21	COMENTARIOS CLIENTE	E.R.S.
02	09.09.21	COMENTARIOS CLIENTE	E.R.S.
01	10.08.21	INICIO PROYECTO	E.R.S.

EMITIDO PARA:

- Solo información
- Aprobar
- Presupuestar
- Construcción
- AS Built

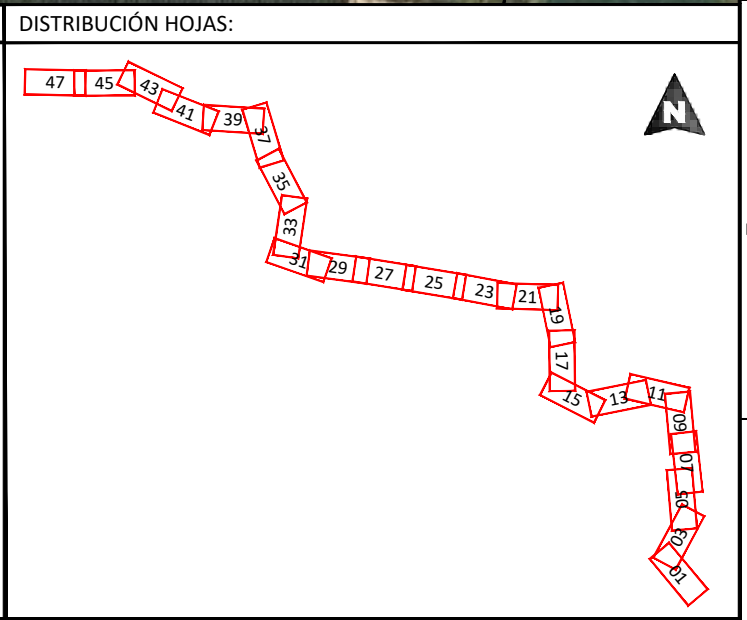


TÍTULO DE PROYECTO: LÍNEA SUBTERRÁNEA 25 KV PLANTA FOTOVOLTAICA BERLÍN I			
TÍTULO DEL PLANO: PLANTA Y PERFIL LONGITUDINAL		REF. PLANO: SOIL2039402ALPCPP11	
ESCALA: H= 1:1.000 V= 1:200	Nº HOJA: 32 de 48	PROYECTADO	A.G.S.
	REV: 05	DIBUJADO	E.R.S.
		APROBADO	E.R.S.
			10.08.2021
			10.08.2021
			10.08.2021




 Enrique Romero Sendino
 Ingeniero Industrial
 Colegiado en Burgos nº 1329

LEYENDA			
	Tramo Directamente Enterrado.		Caminos.
	Tramo Tubo Hormigonado.		Cañada Real.
	Tramo Tubo Hormigonado Barranco.		Cuneta.
	Tramo Perforación Dirigida		Zona Dominio público carretera.
	Ocupación Permanente		Zona de servidumbre carretera.
	Límite de parcela.		Zona Dominio público autovía.
	Límite término municipal.		Zona de servidumbre autovía.
	Vallados.		LATs
			Líneas Aéreas AT
			Líneas Aéreas MT
			Línea Telecomunicaciones.
			Línea BT.
			Zona Dominio Público Hidrológico.
			Zona Servidumbre Hidrológica.
			Zona Hidrológica de Policía.
			Tubería de riego.
			Tubería líneas terciarias.
			Desgüe.
	Tomas de riego.		



NOTAS GENERALES:

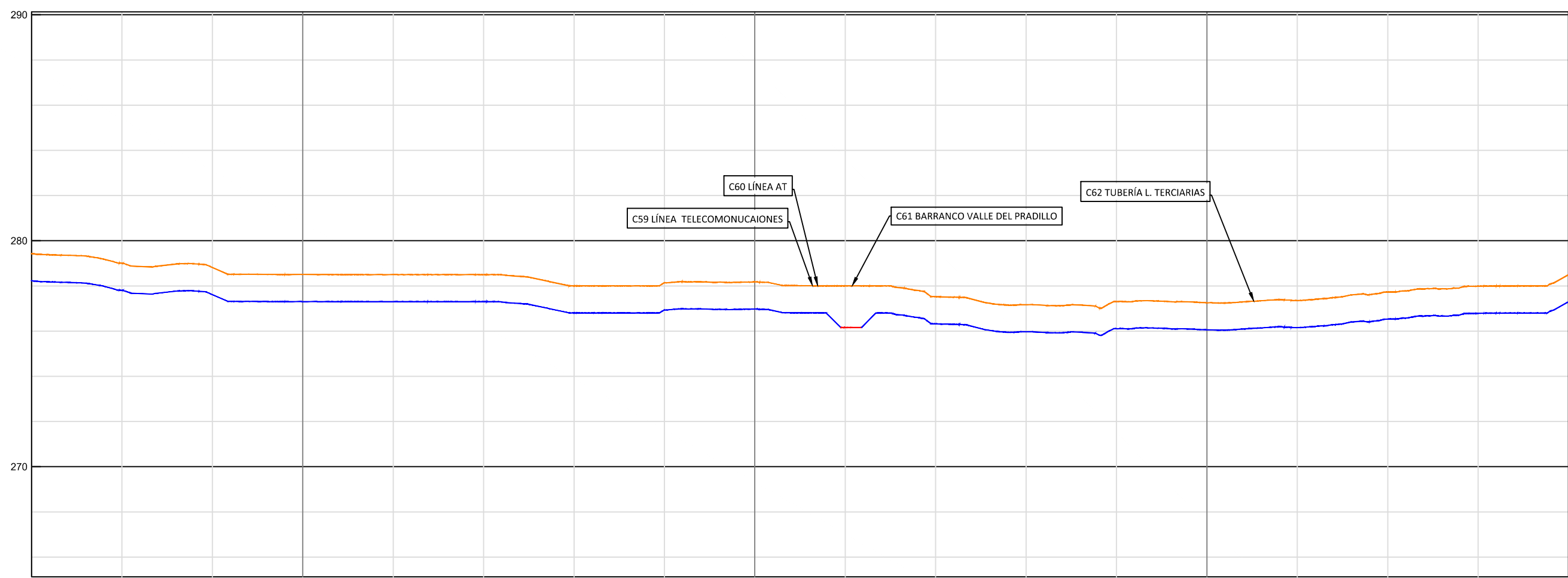
REV.	FECHA	DESCRIPCIÓN	FIRMA
06			
05	16.11.21	COMENTARIOS CLIENTE	E.R.S.
04	29.10.21	COMENTARIOS CLIENTE	E.R.S.
03	01.10.21	COMENTARIOS CLIENTE	E.R.S.
02	09.09.21	COMENTARIOS CLIENTE	E.R.S.
01	10.08.21	INICIO PROYECTO	E.R.S.

EMITIDO PARA:	<input type="checkbox"/> Solo información <input type="checkbox"/> Aprobar <input type="checkbox"/> Presupuestar <input type="checkbox"/> Construcción <input type="checkbox"/> AS Built
---------------	--




TÍTULO DE PROYECTO: LÍNEA SUBTERRÁNEA 25 kV PLANTA FOTOVOLTAICA BERLÍN I			
TÍTULO DEL PLANO: PLANTA Y PERFIL LONGITUDINAL		REF. PLANO: SOIL2039402ALPCPP11	
ESCALA: 1:1.000	Nº HOJA: 33 de 48	PROYECTADO	A.G.S.
	REV: 05	DIBUJADO	E.R.S.
		APROBADO	E.R.S.
			10.08.2021

A
B
C



P.K.		5+440	5+500	5+600	5+700	5+780													
COTAS	TERRENO	279,44	279,00	278,82	278,51	278,50	278,50	278,00	278,14	278,18	278,00	277,52	277,17	277,31	277,26	277,36	277,73	277,99	278,48
	RASANTE	278,24	277,80	277,62	277,31	277,30	277,30	276,80	276,94	276,98	276,16	276,32	275,97	276,11	276,06	276,16	276,53	276,79	277,28
	ROJA	1,20	1,20	1,20	1,20	1,20	1,20	1,20	1,20	1,20	1,84	1,20	1,20	1,20	1,20	1,20	1,20	1,20	1,20


 Enrique Romero Sendino
 Ingeniero Industrial
 Colegiado en Burgos nº 1329

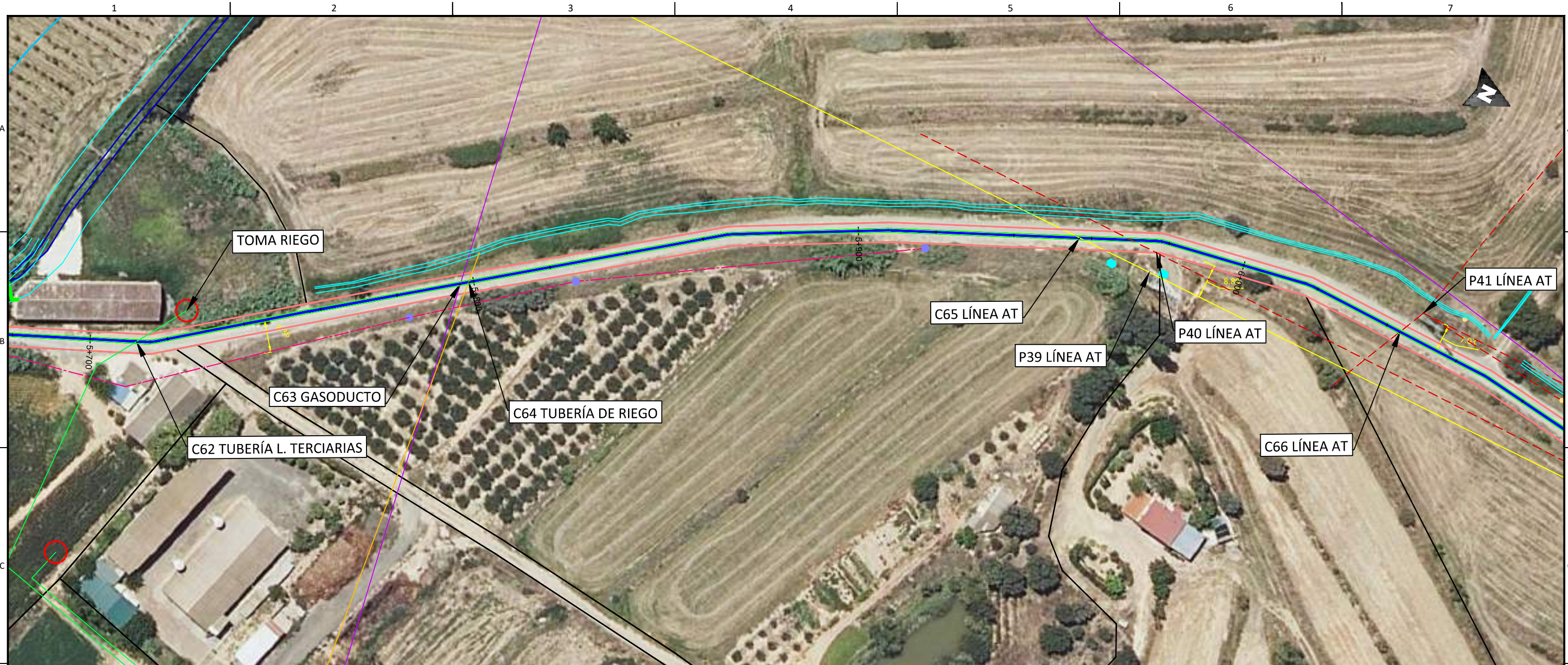
NOTAS GENERALES:

REV.	FECHA	DESCRIPCIÓN	FIRMA
06			
05	16.11.21	COMENTARIOS CLIENTE	E.R.S.
04	29.10.21	COMENTARIOS CLIENTE	E.R.S.
03	01.10.21	COMENTARIOS CLIENTE	E.R.S.
02	09.09.21	COMENTARIOS CLIENTE	E.R.S.
01	10.08.21	INICIO PROYECTO	E.R.S.

- EMITIDO PARA:
- Solo información
 - Aprobar
 - Presupuestar
 - Construcción
 - AS Built



TÍTULO DE PROYECTO: LÍNEA SUBTERRÁNEA 25 KV PLANTA FOTOVOLTAICA BERLÍN I			
TÍTULO DEL PLANO: PLANTA Y PERFIL LONGITUDINAL		REF. PLANO: SOIL2039402ALPCPP11	
ESCALA: H= 1:1.000 V= 1:200	Nº HOJA: 34 de 48	PROYECTADO	A.G.S.
	REV: 05	DIBUJADO	E.R.S.
		APROBADO	E.R.S.
			10.08.2021
			10.08.2021
			10.08.2021



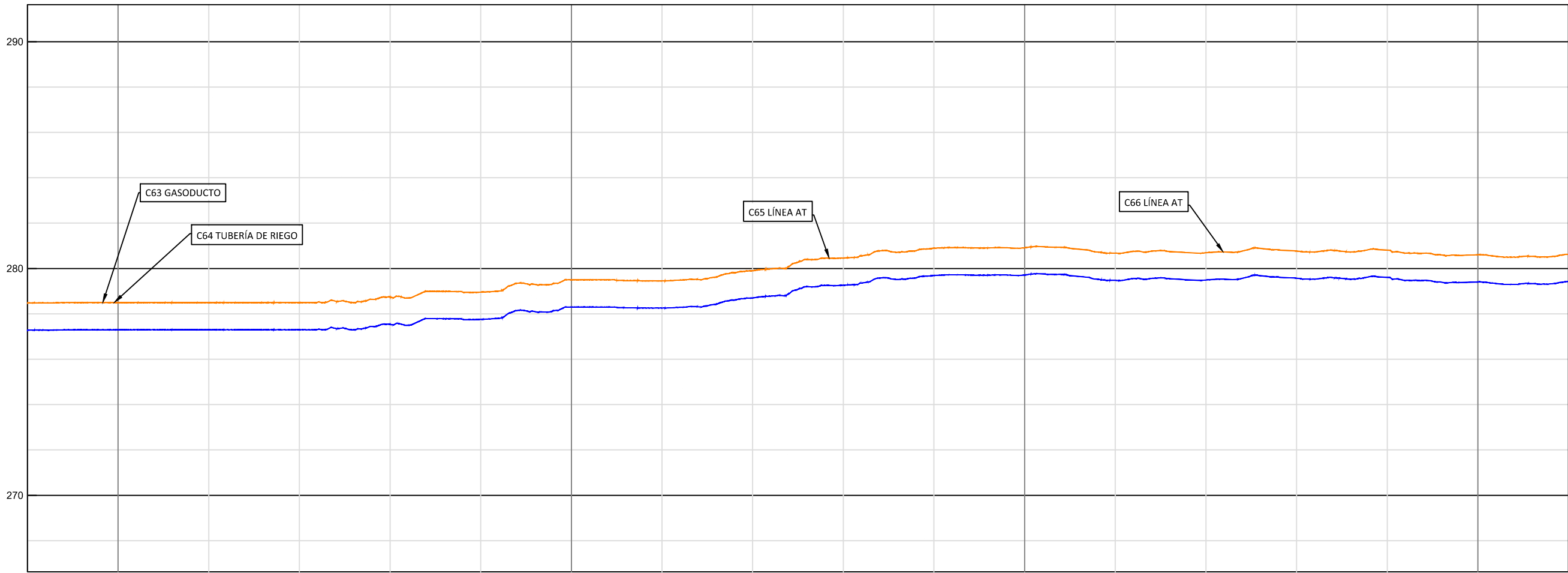
LEYENDA

Tramo Directamente Enterrado.	Caminos.	LATs
Tramo Tubo Hormigonado.	Cañada Real.	Líneas Aéreas AT
Tramo Tubo Hormigonado Barranco.	Cuneta.	Líneas Aéreas MT
Tramo Perforación Dirigida	Zona Dominio público carretera.	Línea Telecomunicaciones.
Ocupación Permanente	Zona de servidumbre carretera.	Línea BT.
Límite de parcela.	Zona Dominio público autovía.	Zona Dominio Público Hidrológico.
Límite término municipal.	Zona de servidumbre autovía.	Zona Servidumbre Hidrológica.
Vallados.	Gasoducto.	Zona Hidrológica de Policía.
	Tomas de riego.	Tubería de riego.
		Tubería líneas terciarias.
		Desgue.

DISTRIBUCIÓN HOJAS:


<p>NOTAS GENERALES:</p>	06				<p>EMITIDO PARA:</p> <input type="checkbox"/> Solo información <input type="checkbox"/> Aprobar <input type="checkbox"/> Presupuestar <input type="checkbox"/> Construcción <input type="checkbox"/> AS Built	 	<p>TÍTULO DE PROYECTO: LÍNEA SUBTERRÁNEA 25 kV PLANTA FOTOVOLTAICA BERLÍN I</p>				
	05	16.11.21	COMENTARIOS CLIENTE	E.R.S.			<p>TÍTULO DEL PLANO: PLANTA Y PERFIL LONGITUDINAL</p>		<p>REF. PLANO: SOIL2039402ALPCPP11</p>		
	04	29.10.21	COMENTARIOS CLIENTE	E.R.S.		<p>ESCALA: 1:1.000</p>	Nº HOJA:	35 de 48	PROYECTADO	A.G.S.	10.08.2021
	03	01.10.21	COMENTARIOS CLIENTE	E.R.S.			REV:	05	DIBUJADO	E.R.S.	10.08.2021
	02	09.09.21	COMENTARIOS CLIENTE	E.R.S.			APROBADO	E.R.S.	10.08.2021		
	01	10.08.21	INICIO PROYECTO	E.R.S.							
	REV.	FECHA	DESCRIPCIÓN	FIRMA							

A
B
C



P.K.	5+780	5+800	5+900	6+000	6+100	6+120												
TERRENO	278,48	278,50	278,50	278,50	278,73	278,96	279,50	279,46	279,90	280,46	280,89	280,91	280,68	280,69	280,77	280,81	280,61	280,62
RASANTE	277,28	277,30	277,30	277,30	277,53	277,76	278,30	278,26	278,70	279,26	279,69	279,71	279,48	279,49	279,57	279,61	279,41	279,42
ROJA	1,20	1,20	1,20	1,20	1,20	1,20	1,20	1,20	1,20	1,20	1,20	1,20	1,20	1,20	1,20	1,20	1,20	1,20

D


 Enrique Romero Sendino
 Ingeniero Industrial
 Colegiado en Burgos nº 1329

E

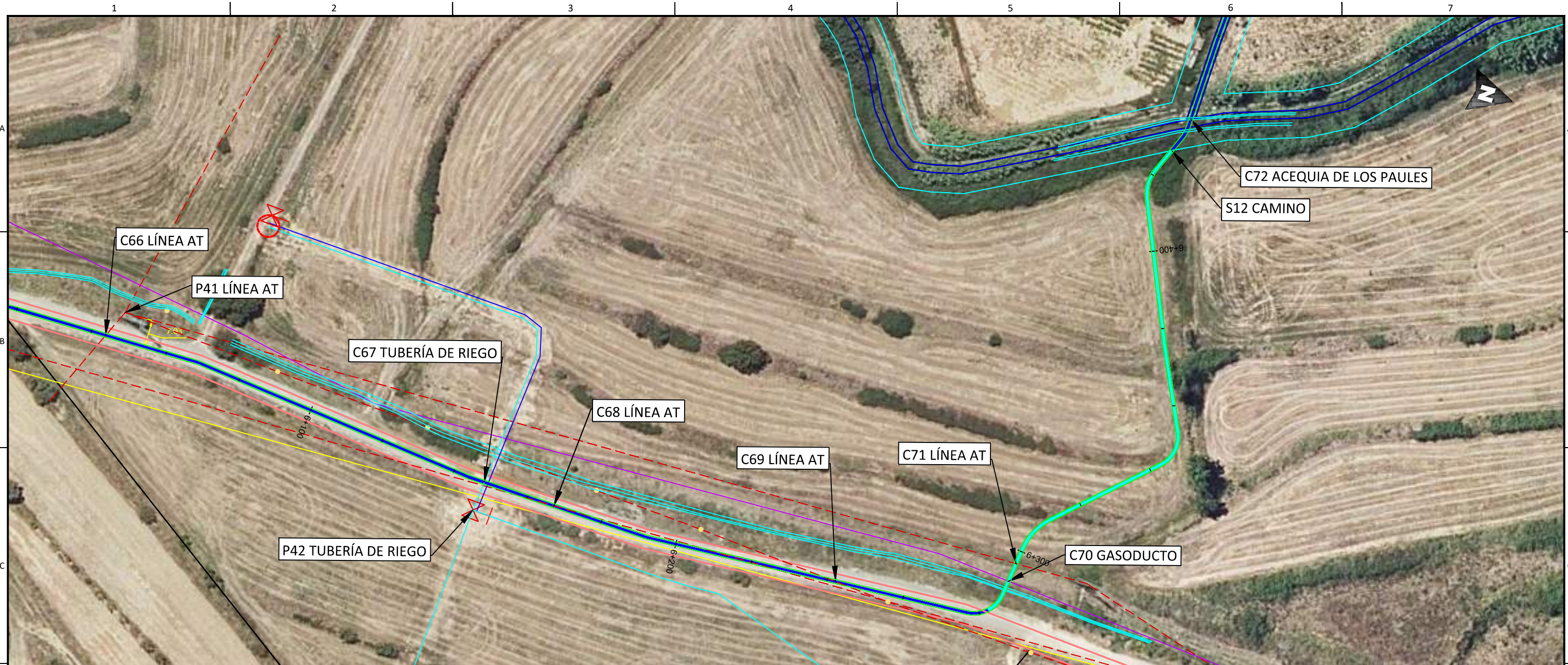
NOTAS GENERALES:

REV.	FECHA	DESCRIPCIÓN	FIRMA
06			
05	16.11.21	COMENTARIOS CLIENTE	E.R.S.
04	29.10.21	COMENTARIOS CLIENTE	E.R.S.
03	01.10.21	COMENTARIOS CLIENTE	E.R.S.
02	09.09.21	COMENTARIOS CLIENTE	E.R.S.
01	10.08.21	INICIO PROYECTO	E.R.S.

- EMITIDO PARA:
- Solo información
 - Aprobar
 - Presupuestar
 - Construcción
 - AS Built



TÍTULO DE PROYECTO: LÍNEA SUBTERRÁNEA 25 kv PLANTA FOTOVOLTAICA BERLÍN I			
TÍTULO DEL PLANO: PLANTA Y PERFIL LONGITUDINAL		REF. PLANO: SOIL2039402ALPCPP11	
ESCALA: H= 1:1.000 V= 1:200	Nº HOJA: 36 de 48	PROYECTADO	A.G.S.
	REV: 05	DIBUJADO	E.R.S.
		APROBADO	E.R.S.
			10.08.2021
			10.08.2021
			10.08.2021



LEYENDA

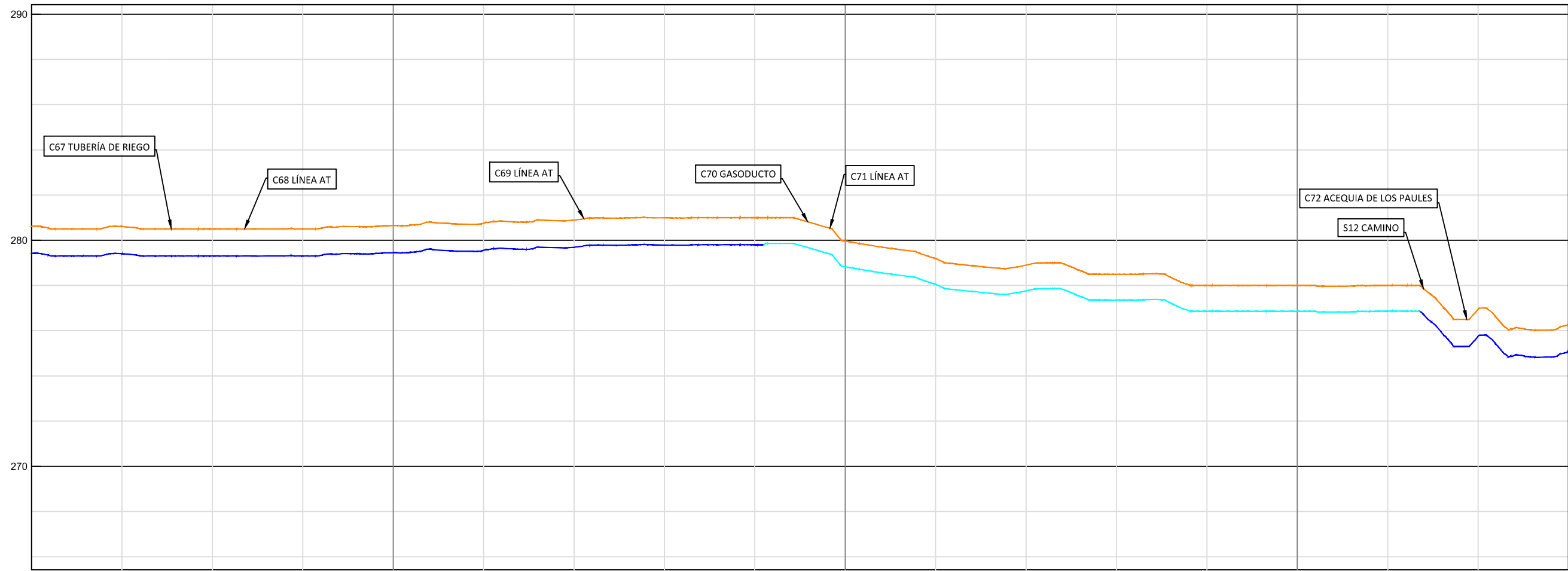
— Tramo Directamente Enterrado.	— Caminos.	— LATs
— Tramo Tubo Hormigonado.	— Cañada Real.	— Líneas Aéreas AT
— Tramo Tubo Hormigonado Barranco.	— Cuneta.	— Líneas Aéreas MT
— Tramo Perforación Dirigida	— Zona Dominio público carretera.	— Línea Telecomunicaciones.
— Ocupación Permanente	— Zona de servidumbre carretera.	— Línea BT.
— Límite de parcela.	— Zona Dominio público autovía.	— Zona Dominio Público Hidrológico.
— Límite término municipal.	— Zona de servidumbre autovía.	— Zona Servidumbre Hidrológica.
— Vallados.	— Gasoducto.	— Zona Hidrológica de Policía.
	— Tomas de riego.	— Tubería de riego.
		— Tubería líneas terciarias.
		— Desgue.

DISTRIBUCIÓN HOJAS:


Enrique Romero Sendino
Ingeniero Industrial
Colegiado en Burgos nº 1329

NOTAS GENERALES:	06				EMITIDO PARA:	 	TÍTULO DE PROYECTO: LÍNEA SUBTERRÁNEA 25 kV PLANTA FOTOVOLTAICA BERLÍN I			
	05	16.11.21	COMENTARIOS CLIENTE	E.R.S.			<input type="checkbox"/> Solo información	TÍTULO DEL PLANO: PLANTA Y PERFIL LONGITUDINAL	REF. PLANO: SOIL2039402ALPCPP11	
	04	29.10.21	COMENTARIOS CLIENTE	E.R.S.	<input type="checkbox"/> Aprobar	ESCALA: 1:1.000	Nº HOJA: 37 de 48	PROYECTADO	A.G.S.	10.08.2021
	03	01.10.21	COMENTARIOS CLIENTE	E.R.S.	<input type="checkbox"/> Presupuestar		REV: 05	DIBUJADO	E.R.S.	10.08.2021
	02	09.09.21	COMENTARIOS CLIENTE	E.R.S.	<input type="checkbox"/> Construcción		APROBADO	E.R.S.	10.08.2021	
	01	10.08.21	INICIO PROYECTO	E.R.S.	<input type="checkbox"/> AS Built					
	REV.	FECHA	DESCRIPCIÓN	FIRMA						

A
B
C



P.K.	6+120	6+200	6+300	6+400	6+460													
COTAS																		
TERRENO	280.62	280.61	280.50	280.50	280.65	280.76	280.89	280.99	281.00	279.97	279.19	278.90	278.49	278.00	278.00	278.00	276.95	276.32
RASANTE	279.42	279.41	279.30	279.30	279.45	279.56	279.69	279.79	279.80	278.83	278.05	277.76	277.36	276.86	276.86	276.87	275.75	275.12
ROJA	1.20	1.20	1.20	1.20	1.20	1.20	1.20	1.20	1.20	1.14	1.14	1.14	1.14	1.14	1.14	1.14	1.20	1.20


 Enrique Romero Sendino
 Ingeniero Industrial
 Colegiado en Burgos nº 1329

NOTAS GENERALES:

REV.	FECHA	DESCRIPCIÓN	FIRMA
06			
05	16.11.21	COMENTARIOS CLIENTE	E.R.S.
04	29.10.21	COMENTARIOS CLIENTE	E.R.S.
03	01.10.21	COMENTARIOS CLIENTE	E.R.S.
02	09.09.21	COMENTARIOS CLIENTE	E.R.S.
01	10.08.21	INICIO PROYECTO	E.R.S.

EMITIDO PARA:

- Solo información
- Aprobar
- Presupuestar
- Construcción
- AS Built



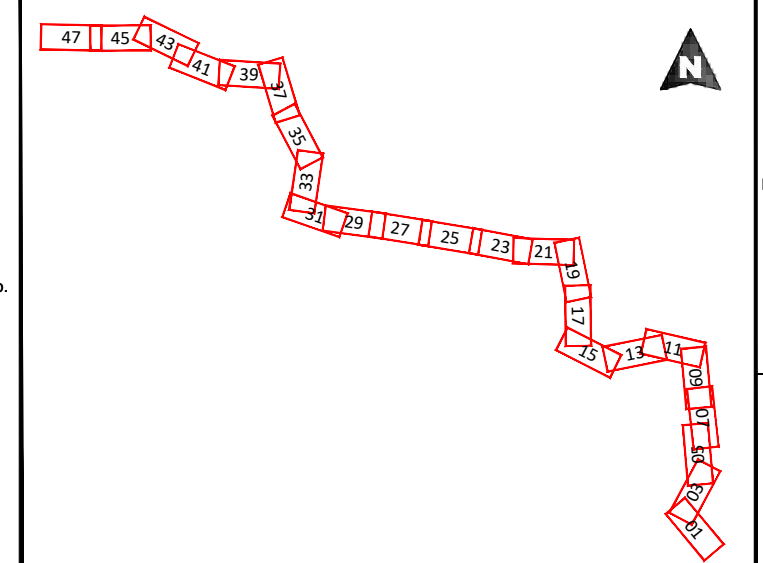
TÍTULO DE PROYECTO: LÍNEA SUBTERRÁNEA 25 KV PLANTA FOTOVOLTAICA BERLÍN I			
TÍTULO DEL PLANO: PLANTA Y PERFIL LONGITUDINAL		REF. PLANO: SOIL2039402ALPCPP11	
ESCALA: H= 1:1.000 V= 1:200	Nº HOJA: 38 de 48	PROYECTADO	A.G.S.
	REV: 05	DIBUJADO	E.R.S.
		APROBADO	E.R.S.
			10.08.2021
			10.08.2021
			10.08.2021



LEYENDA

- | | | |
|----------------------------------|---------------------------------|-----------------------------------|
| Tramo Directamente Enterrado. | Caminos. | LATs |
| Tramo Tubo Hormigonado. | Cañada Real. | Líneas Aéreas AT |
| Tramo Tubo Hormigonado Barranco. | Cuneta. | Líneas Aéreas MT |
| Tramo Perforación Dirigida | Zona Dominio público carretera. | Línea Telecomunicaciones. |
| Ocupación Permanente | Zona de servidumbre carretera. | Línea BT. |
| Límite de parcela. | Zona Dominio público autovía. | Zona Dominio Público Hidrológico. |
| Límite término municipal. | Zona de servidumbre autovía. | Zona Servidumbre Hidrológica. |
| Vallados. | Gasoducto. | Zona Hidrológica de Policía. |
| | Tomas de riego. | Tubería de riego. |
| | | Tubería líneas terciarias. |
| | | Desgue. |

DISTRIBUCIÓN HOJAS:



Enrique Romero Sendino
 Ingeniero Industrial
 Colegiado en Burgos nº 1329

NOTAS GENERALES:

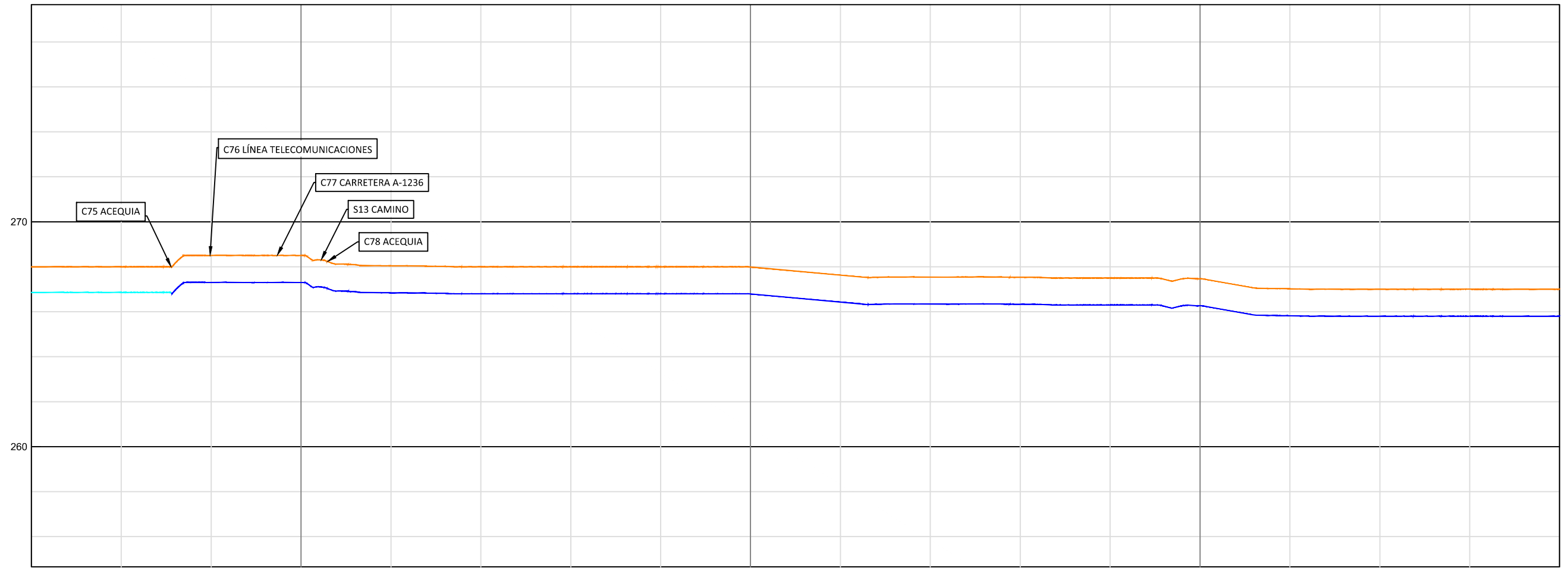
REV.	FECHA	DESCRIPCIÓN	FIRMA
06			
05	16.11.21	COMENTARIOS CLIENTE	E.R.S.
04	29.10.21	COMENTARIOS CLIENTE	E.R.S.
03	01.10.21	COMENTARIOS CLIENTE	E.R.S.
02	09.09.21	COMENTARIOS CLIENTE	E.R.S.
01	10.08.21	INICIO PROYECTO	E.R.S.

EMITIDO PARA:	
<input type="checkbox"/> Solo información	
<input type="checkbox"/> Aprobar	
<input type="checkbox"/> Presupuestar	
<input type="checkbox"/> Construcción	
<input type="checkbox"/> AS Built	



TÍTULO DE PROYECTO: LÍNEA SUBTERRÁNEA 25 kV PLANTA FOTOVOLTAICA BERLÍN I			
TÍTULO DEL PLANO: PLANTA Y PERFIL LONGITUDINAL		REF. PLANO: SOIL2039402ALPCPP11	
ESCALA: 1:1.000	Nº HOJA: 43 de 48	PROYECTADO	A.G.S. 10.08.2021
	REV: 05	DIBUJADO	E.R.S. 10.08.2021
		APROBADO	E.R.S. 10.08.2021

A
B
C
D



P.K.	7+140	7+200	7+300	7+400	7+480														
TERRENO	268,00	268,00	268,50	268,50	268,04	268,00	268,00	268,00	267,99	267,63	267,54	267,53	267,50	267,47	267,02	267,00	267,00	267,00	
RASANTE	266,86	266,86	267,30	267,30	266,84	266,80	266,80	266,80	266,79	266,43	266,34	266,33	266,30	266,27	265,82	265,80	265,80	265,80	265,80
ROJA	1,14	1,14	1,20	1,20	1,20	1,20	1,20	1,20	1,20	1,20	1,20	1,20	1,20	1,20	1,20	1,20	1,20	1,20	1,20


 Enrique Romero Sendino
 Ingeniero Industrial
 Colegiado en Burgos nº 1329

NOTAS GENERALES:

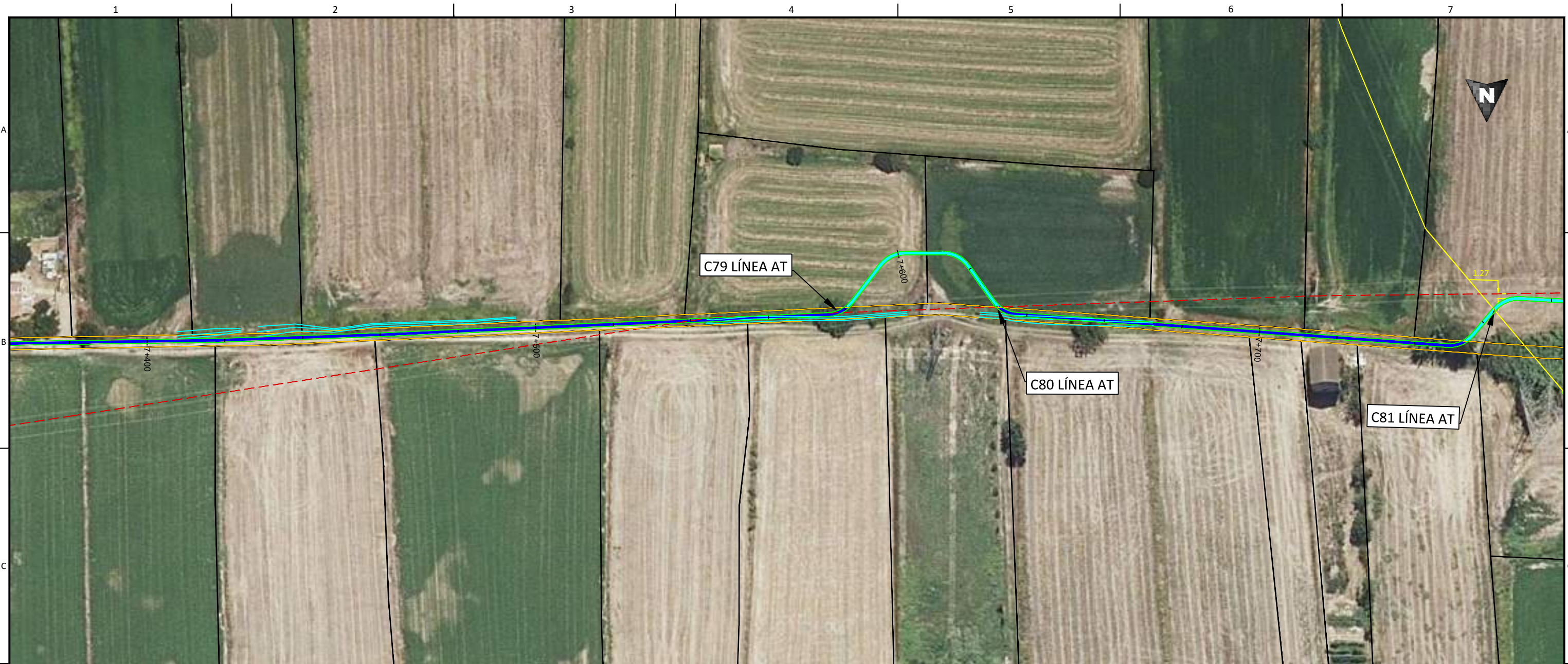
REV.	FECHA	DESCRIPCIÓN	FIRMA
06			
05	16.11.21	COMENTARIOS CLIENTE	E.R.S.
04	29.10.21	COMENTARIOS CLIENTE	E.R.S.
03	01.10.21	COMENTARIOS CLIENTE	E.R.S.
02	09.09.21	COMENTARIOS CLIENTE	E.R.S.
01	10.08.21	INICIO PROYECTO	E.R.S.

EMITIDO PARA:

- Solo información
- Aprobar
- Presupuestar
- Construcción
- AS Built



TÍTULO DE PROYECTO: LÍNEA SUBTERRÁNEA 25 kv PLANTA FOTOVOLTAICA BERLÍN I			
TÍTULO DEL PLANO: PLANTA Y PERFIL LONGITUDINAL		REF. PLANO: SOIL2039402ALPCPP11	
ESCALA: H= 1:1.000 V= 1:200	Nº HOJA: 44 de 48	PROYECTADO	A.G.S.
	REV: 05	DIBUJADO	E.R.S.
		APROBADO	E.R.S.
			10.08.2021
			10.08.2021
			10.08.2021



LEYENDA

Tramo Directamente Enterrado.	Caminos.	LATs
Tramo Tubo Hormigonado.	Cañada Real.	Líneas Aéreas AT
Tramo Tubo Hormigonado Barranco.	Cuneta.	Líneas Aéreas MT
Tramo Perforación Dirigida	Zona Dominio público carretera.	Línea Telecomunicaciones.
Ocupación Permanente	Zona de servidumbre carretera.	Línea BT.
Límite de parcela.	Zona Dominio público autovía.	Zona Dominio Público Hidrológico.
Límite término municipal.	Zona de servidumbre autovía.	Zona Servidumbre Hidrológica.
Vallados.	Gasoducto.	Zona Hidrológica de Policía.
	Tomas de riego.	Tubería de riego.
		Tubería líneas terciarias.
		Desgüe.

DISTRIBUCIÓN HOJAS:

Enrique Romero Sendino
Ingeniero Industrial
Colegiado en Burgos nº 1329

NOTAS GENERALES:				06		EMITIDO PARA:		TÍTULO DE PROYECTO: LÍNEA SUBTERRÁNEA 25 kV PLANTA FOTOVOLTAICA BERLÍN I			
				05 16.11.21		COMENTARIOS CLIENTE		Solo información		TÍTULO DEL PLANO: PLANTA Y PERFIL LONGITUDINAL	
04 29.10.21		COMENTARIOS CLIENTE		E.R.S.		<input type="checkbox"/> Aprobar		ESCALA: 1:1.000		Nº HOJA: 45 de 48	
03 01.10.21		COMENTARIOS CLIENTE		E.R.S.		<input type="checkbox"/> Presupuestar		PROYECTADO		A.G.S.	
02 09.09.21		COMENTARIOS CLIENTE		E.R.S.		<input type="checkbox"/> Construcción		DIBUJADO		E.R.S.	
01 10.08.21		INICIO PROYECTO		E.R.S.		<input type="checkbox"/> AS Built		APROBADO		E.R.S.	
REV.	FECHA	DESCRIPCIÓN		FIRMA							

A

B

C

D

E

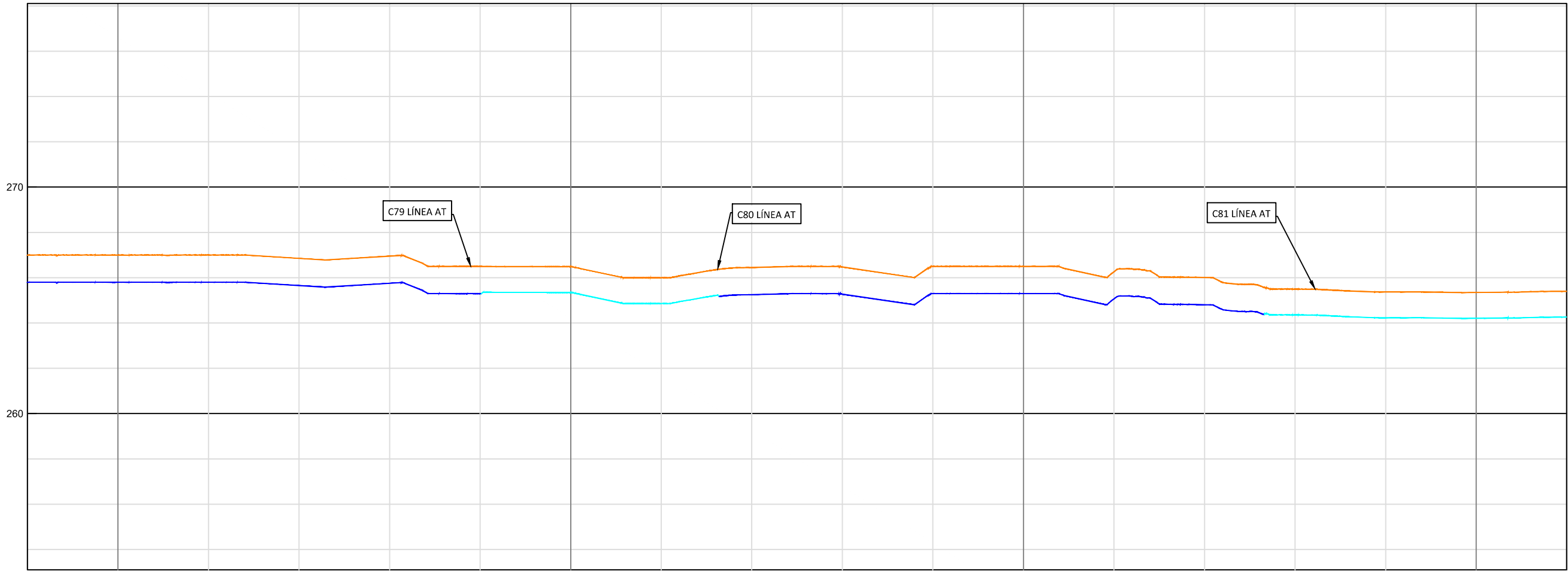
A

B


C

D

E



P.K.	7+480	7+500	7+600	7+700	7+800	7+820
TERRENO	267,00	267,00	266,95	266,50	266,26	265,40
RASANTE	265,80	265,80	265,75	265,30	265,06	264,26
ROJA	1,20	1,20	1,20	1,14	1,20	1,14


 Enrique Romero Sendino
 Ingeniero Industrial
 Colegiado en Burgos nº 1329

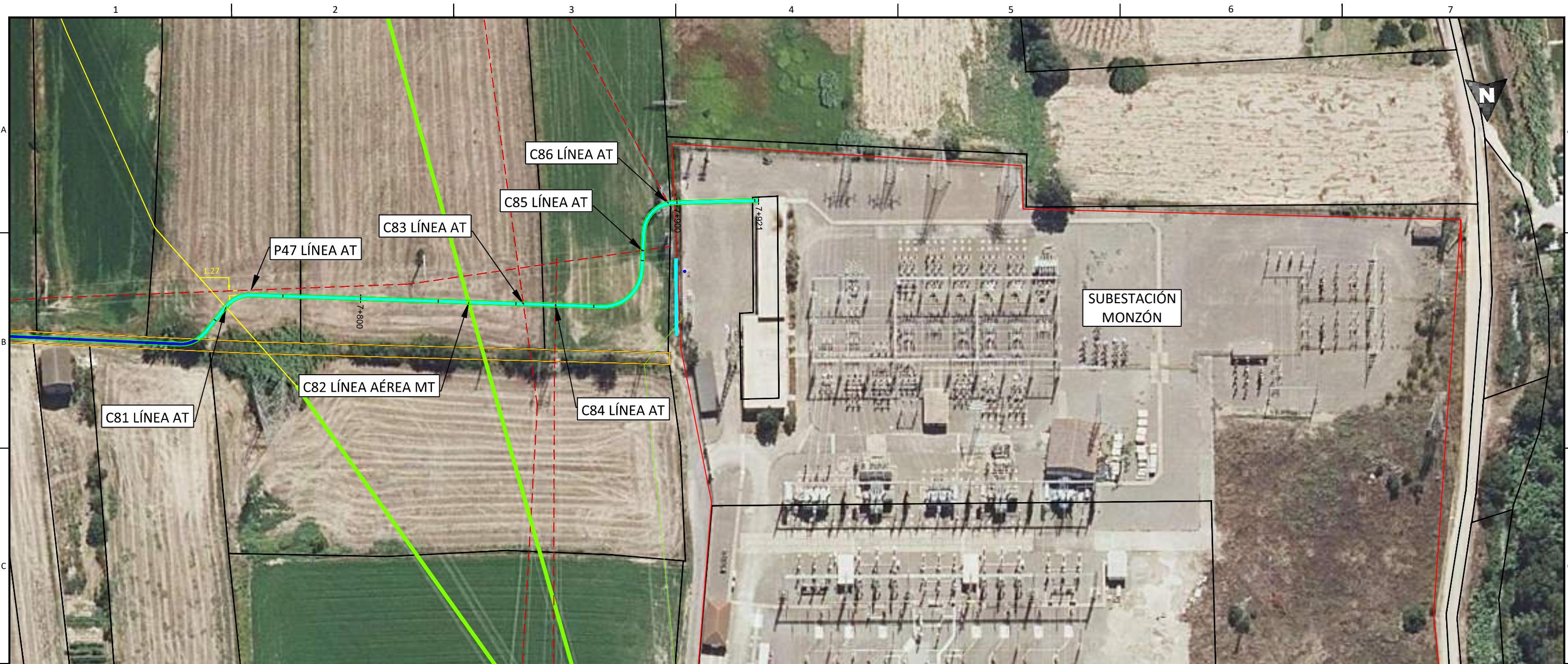
NOTAS GENERALES:

REV.	FECHA	DESCRIPCIÓN	FIRMA
06			
05	16.11.21	COMENTARIOS CLIENTE	E.R.S.
04	29.10.21	COMENTARIOS CLIENTE	E.R.S.
03	01.10.21	COMENTARIOS CLIENTE	E.R.S.
02	09.09.21	COMENTARIOS CLIENTE	E.R.S.
01	10.08.21	INICIO PROYECTO	E.R.S.

- EMITIDO PARA:
- Solo información
 - Aprobar
 - Presupuestar
 - Construcción
 - AS Built

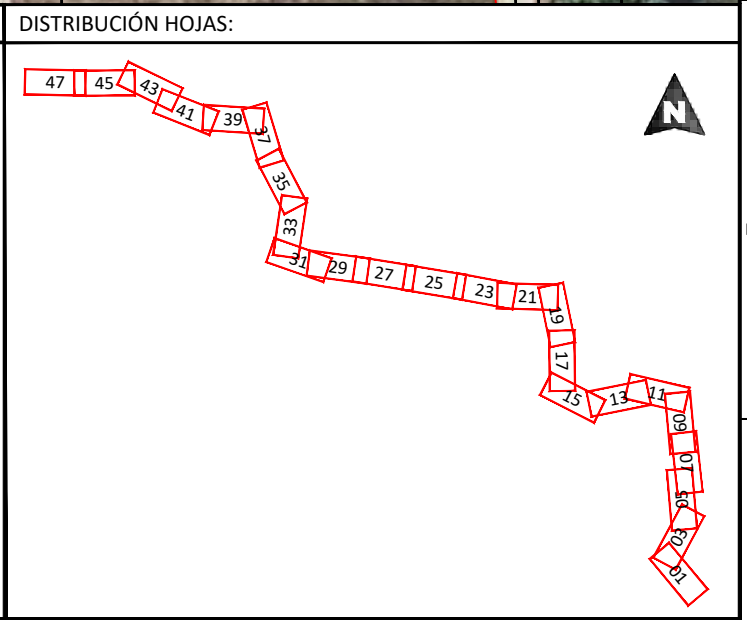


TÍTULO DE PROYECTO: LÍNEA SUBTERRÁNEA 25 kv PLANTA FOTOVOLTAICA BERLÍN I			
TÍTULO DEL PLANO: PLANTA Y PERFIL LONGITUDINAL		REF. PLANO: SOIL2039402ALPCPP11	
ESCALA: H= 1:1.000 V= 1:200	Nº HOJA: 46 de 48	PROYECTADO	A.G.S.
	REV: 05	DIBUJADO	E.R.S.
		APROBADO	E.R.S.
			10.08.2021
			10.08.2021
			10.08.2021




 Enrique Romero Sendino
 Ingeniero Industrial
 Colegiado en Burgos nº 1329

LEYENDA			
	Tramo Directamente Enterrado.		Caminos.
	Tramo Tubo Hormigonado.		Cañada Real.
	Tramo Tubo Hormigonado Barranco.		Cuneta.
	Tramo Perforación Dirigida		Zona Dominio público carretera.
	Ocupación Permanente		Zona de servidumbre carretera.
	Límite de parcela.		Zona Dominio público autovía.
	Límite término municipal.		Zona de servidumbre autovía.
	Vallados.		Gasoducto.
			LATs
			Líneas Aéreas AT
			Líneas Aéreas MT
			Línea Telecomunicaciones.
			Línea BT.
			Zona Dominio Público Hidrológico.
			Zona Servidumbre Hidrológica.
			Zona Hidrológica de Policía.
			Tubería de riego.
			Tubería líneas terciarias.
			Desgüe.
			Tomas de riego.



NOTAS GENERALES:

REV.	FECHA	DESCRIPCIÓN	FIRMA
06			
05	16.11.21	COMENTARIOS CLIENTE	E.R.S.
04	29.10.21	COMENTARIOS CLIENTE	E.R.S.
03	01.10.21	COMENTARIOS CLIENTE	E.R.S.
02	09.09.21	COMENTARIOS CLIENTE	E.R.S.
01	10.08.21	INICIO PROYECTO	E.R.S.

EMITIDO PARA:	<input type="checkbox"/> Solo información <input type="checkbox"/> Aprobar <input type="checkbox"/> Presupuestar <input type="checkbox"/> Construcción <input type="checkbox"/> AS Built
---------------	--



TÍTULO DE PROYECTO:				LÍNEA SUBTERRÁNEA 25 kV PLANTA FOTOVOLTAICA BERLÍN I			
TÍTULO DEL PLANO:				PLANTA Y PERFIL LONGITUDINAL		REF. PLANO: SOIL2039402ALPCPP11	
ESCALA:		Nº HOJA:		PROYECTADO		A.G.S.	
1:1.000		47 de 48				10.08.2021	
		REV:		DIBUJADO		E.R.S.	
		05				10.08.2021	
				APROBADO		E.R.S.	
						10.08.2021	

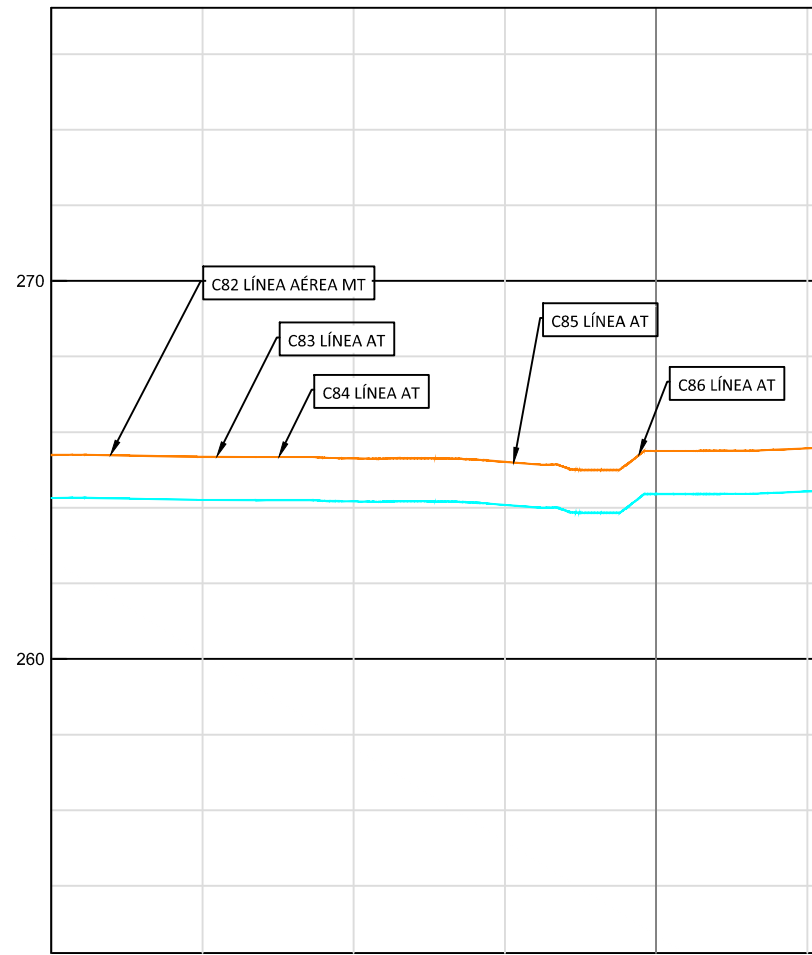
A

B

C

D

E



		P.K. 7+820			7+900	7+920,98
COTAS	TERRENO	265,40	265,34	265,30	265,21	265,50
	RASANTE	264,26	264,20	264,17	264,07	264,36
	ROJA	1,14	1,14	1,14	1,14	1,14

Enrique Romero Sendino
Ingeniero Industrial
Colegiado en Burgos nº 1329

NOTAS GENERALES:

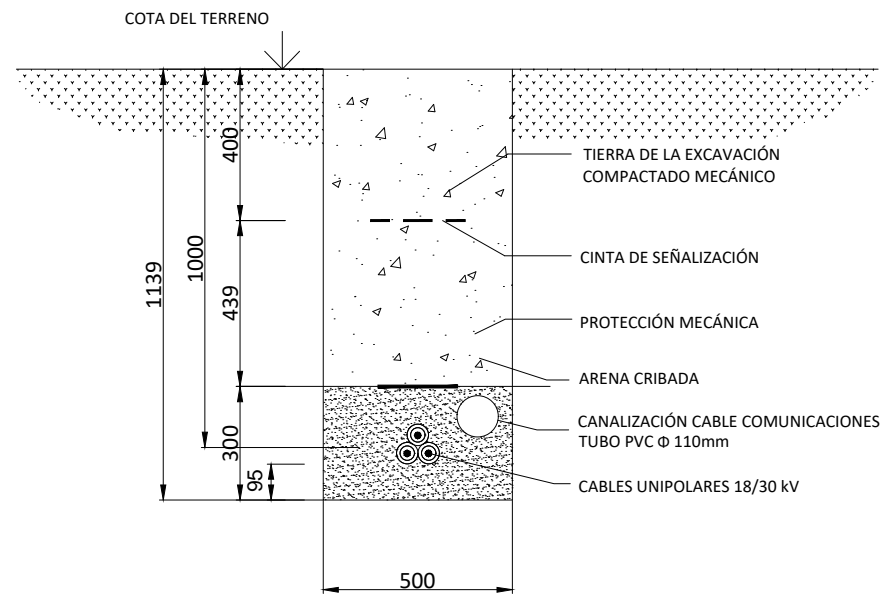
REV.	FECHA	DESCRIPCIÓN	FIRMA
06			
05	16.11.21	COMENTARIOS CLIENTE	E.R.S.
04	29.10.21	COMENTARIOS CLIENTE	E.R.S.
03	01.10.21	COMENTARIOS CLIENTE	E.R.S.
02	09.09.21	COMENTARIOS CLIENTE	E.R.S.
01	10.08.21	INICIO PROYECTO	E.R.S.

- EMITIDO PARA:
- Solo información
 - Aprobar
 - Presupuestar
 - Construcción
 - AS Built

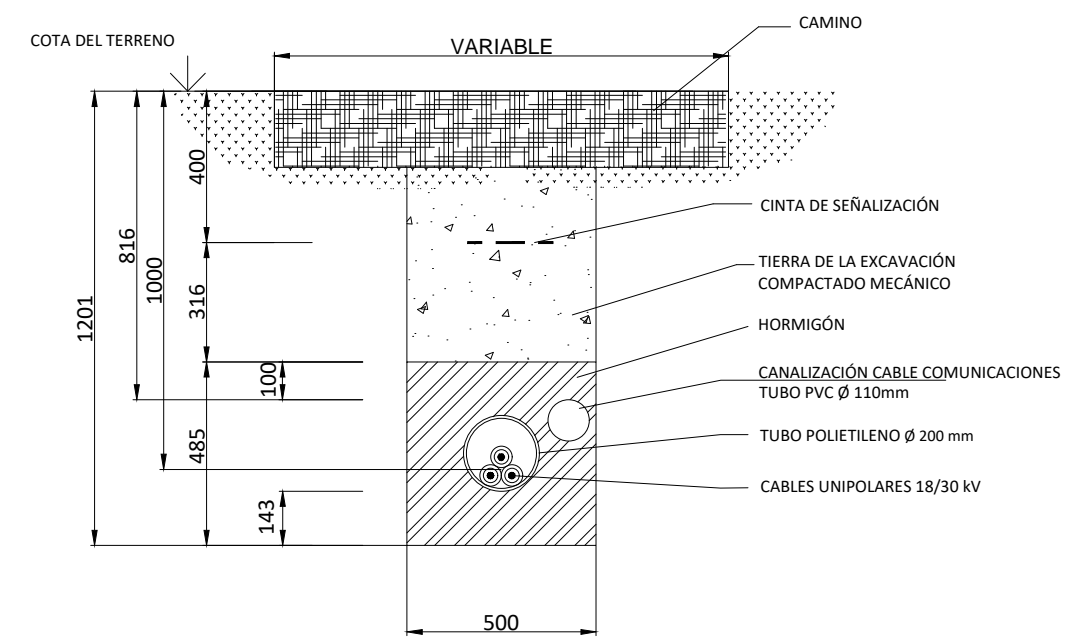


TÍTULO DE PROYECTO: LÍNEA SUBTERRÁNEA 25 KV PLANTA FOTOVOLTAICA BERLÍN I			
TÍTULO DEL PLANO: PLANTA Y PERFIL LONGITUDINAL		REF. PLANO: SOIL2039402ALPCPP11	
ESCALA: H= 1:1.000 V= 1:200	Nº HOJA: 48 de 48	PROYECTADO	A.G.S.
	REV: 05	DIBUJADO	E.R.S.
		APROBADO	E.R.S.
			10.08.2021
			10.08.2021
			10.08.2021

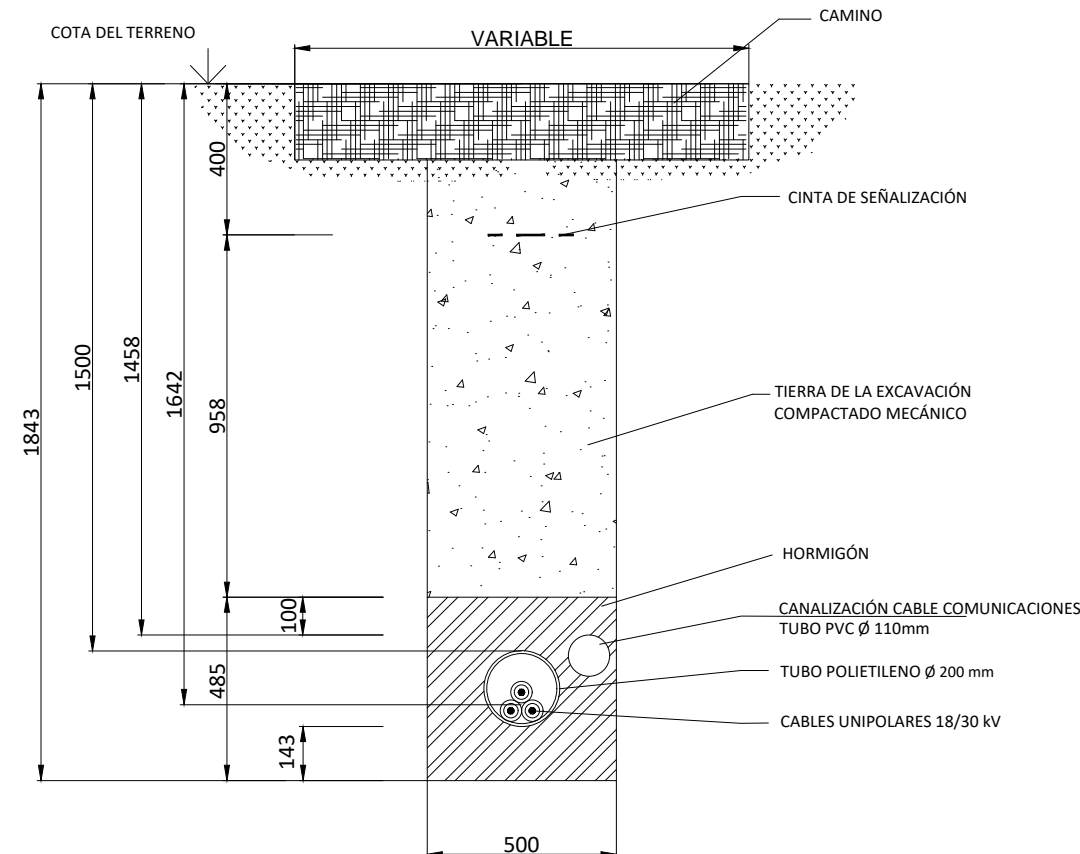
SECCIÓN TIPO CANALIZACIÓN SIMPLE CIRCUITO DIRECTAMENTE ENTERRADO
CON UN CONDUCTOR POR FASE



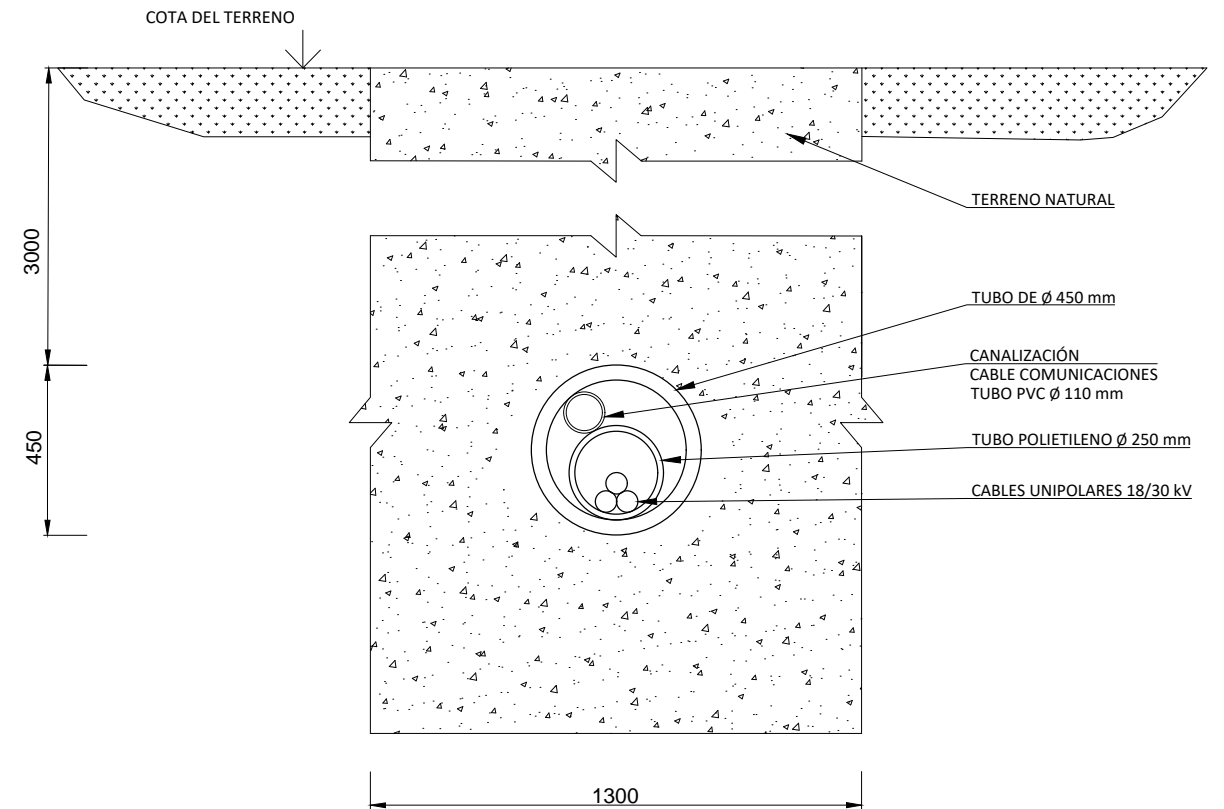
SECCIÓN TIPO CANALIZACIÓN SIMPLE CIRCUITO BAJO CAMINO
CON UN CONDUCTOR POR FASE



SECCIÓN TIPO CANALIZACIÓN SIMPLE CIRCUITO BAJO BARRANCO
CON UN CONDUCTOR POR FASE



DETALLE PERFORACIÓN HORIZONTAL DIRIGIDA



Enrique Romero Sendino
Ingeniero Industrial
Colegiado en Burgos nº 1329

NOTAS GENERALES:

REV.	FECHA	DESCRIPCIÓN	FIRMA
06			
05			
04			
03			
02			
01	10.08.21	INICIO PROYECTO	E.R.S.

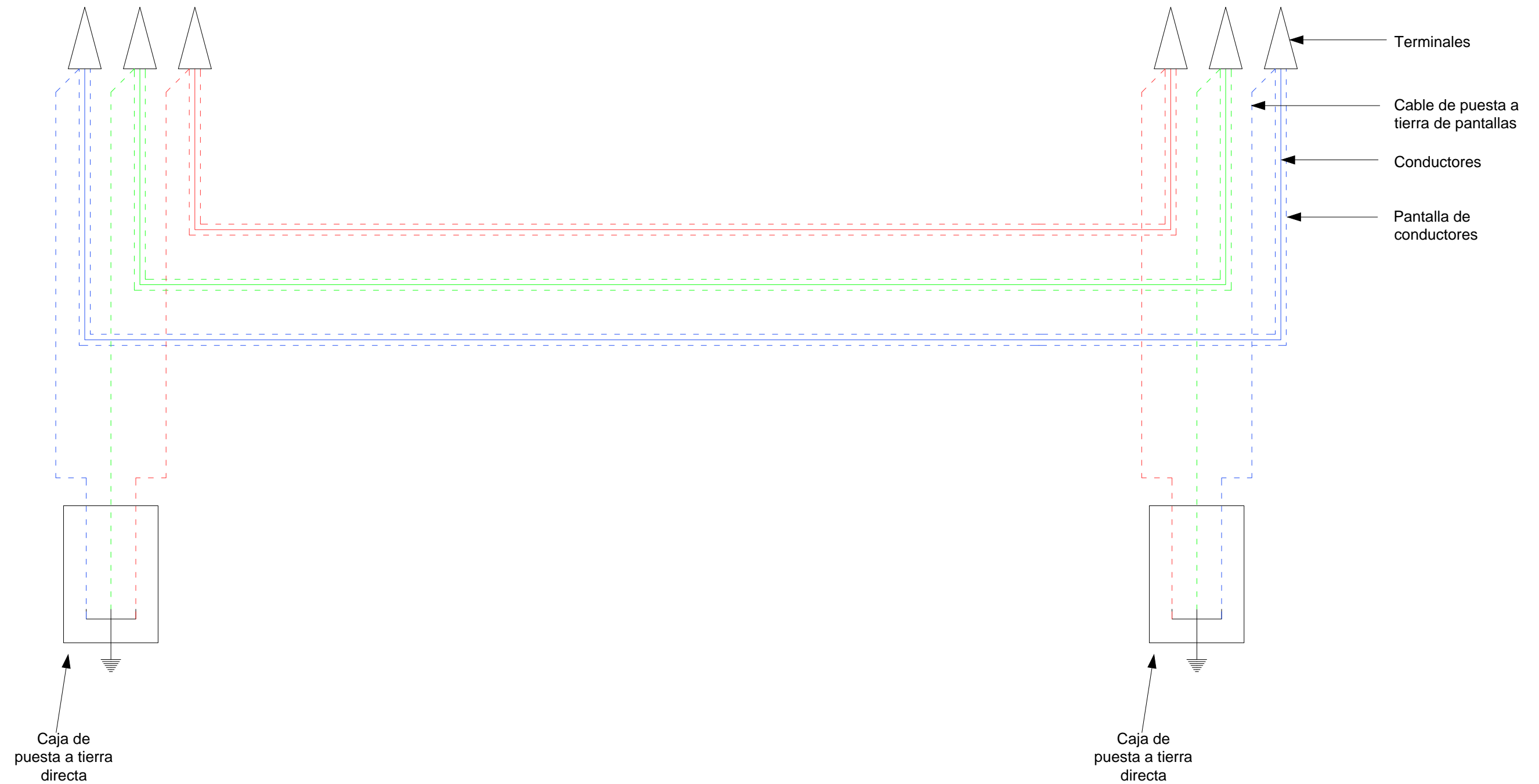
EMITIDO PARA:	
<input type="checkbox"/>	Solo información
<input type="checkbox"/>	Aprobar
<input type="checkbox"/>	Presupuestar
<input type="checkbox"/>	Construcción
<input type="checkbox"/>	AS Built




TÍTULO DE PROYECTO: LÍNEA SUBTERRÁNEA 25 kV PLANTA FOTOVOLTAICA BERLÍN I				
TÍTULO DEL PLANO: ZANJAS TIPO			REF. PLANO: SOIL2039402ALPCZA2	
ESCALA: S/E	Nº HOJA: 01 de 01	PROYECTADO	A.G.S.	10.08.2021
	REV: 01	DIBUJADO	E.R.S.	10.08.2021
		APROBADO	E.R.S.	10.08.2021

CENTRO DE CONTROL, MEDIDA Y PROTECCIÓN
PLANTA FOTOVOLTAICA BERLÍN I

SUBESTACIÓN MONZÓN



**PUESTA A TIERRA DE PANTALLAS
SISTEMA SOLID BONDING
(SISTEMA DE CONEXIÓN RÍGIDA A
TIERRA EN AMBOS EXTREMOS)**


Enrique Romero Sendino
Ingeniero Industrial
Colegiado en Burgos nº 1329

NOTAS GENERALES:

06			
05			
04			
03			
02			
01	10.08.21	INICIO PROYECTO	E.R.S.
REV.	FECHA	DESCRIPCIÓN	FIRMA

EMITIDO PARA:

- Solo información
- Aprobar
- Presupuestar
- Construcción
- AS Built



TÍTULO DE PROYECTO:

LÍNEA SUBTERRÁNEA 25 kV PLANTA FOTOVOLTAICA BERLÍN I

TÍTULO DEL PLANO:

PUESTA A TIERRA DE PANTALLAS

REF. PLANO:

SOIL2039402ALPEPT2

ESCALA:

S/E

Nº HOJA:

01 de 01

REV:

01

PROYECTADO

A.G.S.

10.08.2021

DIBUJADO

E.R.S.

10.08.2021

APROBADO

E.R.S.

10.08.2021