

## Censo de población y vivienda, 2021. Aragón. Primeros resultados

Con fecha de hoy el Instituto Nacional de Estadística publica los primeros resultados del Censo de Población y viviendas, año 2021. Se ofrecen las principales variables referidas a la población, detalladas en el territorio.

A diferencia de los censos realizados hasta 2021, que se construían con información recopilada con entrevistas a hogares, y tenían periodicidad de 10 años, el censo de 2021 se ha elaborado a partir de registros administrativos, sin encuestar a ninguna vivienda. A partir de 2021 su periodicidad será anual.

La población residente en Aragón a 1 de enero de 2021 se situó en 1.331.938 habitantes. En relación con el censo de 2011, la población ha disminuido en 12.571 personas, lo que supone un descenso del 0,9%.

### Evolución de la población.

Unidad: número de personas

Territorio	Censo 2021	Censo 2011	Censo 2001	Censo 1991	Censo 1981
<b>España</b>	<b>47.400.798</b>	<b>46.815.916</b>	<b>40.847.371</b>	<b>38.872.268</b>	<b>37.683.363</b>
Aragón	1.331.938	1.344.509	1.204.215	1.188.817	1.196.965
Provincia de Huesca	223.995	225.962	206.502	207.810	214.909
Provincia de Teruel	134.259	143.162	135.858	143.680	153.457
Provincia de Zaragoza	973.684	975.385	861.855	837.327	828.599

Entre 2011 y 2021 el peso relativo de la población mayor de 65 años en Aragón ha pasado del 20,1% al 21,8%. La población de 85 y más años alcanza en Huesca el 4,9%, en Teruel el 5,8% y en Zaragoza el 4%.

### Población por grandes grupos de edad.

Unidad: número de personas

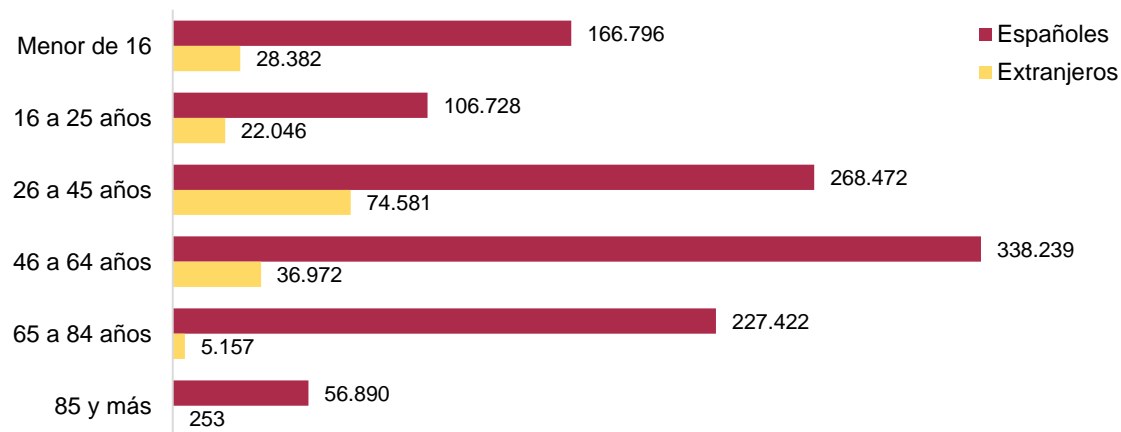
Grupos de edad	Aragón	Provincia Huesca	Provincia Teruel	Provincia Zaragoza
<b>Total</b>	<b>1.331.938</b>	<b>223.995</b>	<b>134.259</b>	<b>973.684</b>
Menor de 16	195.178	32.078	18.506	144.594
De 16 a 25 años	128.774	21.384	12.666	94.724
De 26 a 45 años	343.053	56.967	32.680	253.406
De 46 a 64 años	375.211	63.300	38.367	273.544
De 65 a 84 años	232.579	39.384	24.262	168.933
De 85 y más	57.143	10.882	7.778	38.483

**Censo de población y vivienda, 2021. Aragón. Primeros resultados.**

La población extranjera en Aragón a 1 de enero de 2021 es de 167.391 personas. Supone el 12,6% de la población. En 2011 este porcentaje ascendía al 12,3%.

**Población por grupos de edad y nacionalidad. Aragón**

Unidad: número de personas



El 11,2% de la población aragonesa vive en municipios de menos de mil habitantes, y el 70,6% en municipios de más de diez mil habitantes. En el municipio de Zaragoza reside el 51,2% de la población.

**Población según tamaño del municipio.**

Unidad: número de personas

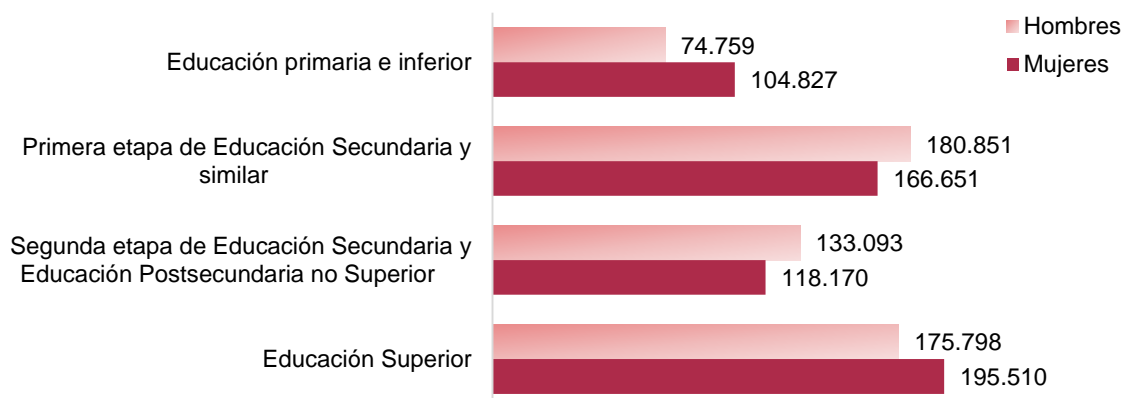
Tamaño municipio	Aragón	Provincia Huesca	Provincia Teruel	Provincia Zaragoza
<b>Total</b>	<b>1.331.938</b>	<b>223.995</b>	<b>134.259</b>	<b>973.684</b>
Menos de 101 habitantes	13.065	2.234	5.401	5.430
De 101 a 500 habitantes	76.995	27.261	22.072	27.662
De 501 a 1.000 habitantes	59.488	20.374	15.489	23.625
De 1.001 a 2.000 habitantes	60.558	20.510	10.039	30.009
De 2.001 a 5.000 habitantes	101.147	17.958	22.019	61.170
De 5.001 a 10.000 habitante	80.745	19.212	7.335	54.198
De 10.001 a 20.000 habitantes	169.235	63.069	16.006	90.160
De 20.001 a 50.000 habitantes	35.898	0	35.898	0
De 50.001 a 100.000 habitantes	53.377	53.377	0	0
Más de 100.000 habitantes	681.430	0	0	681.430

**Censo de población y vivienda, 2021. Aragón. Primeros resultados.**

Según el censo de 2021 el 32,3% de los aragoneses mayores de 15 años tenía estudios superiores en 2021, en España supone el 31,8%. Se observa mayor porcentaje de mujeres con estudios superiores, el 33,4% frente al 31,1% de los hombres.

**Población según nivel de estudios. Aragón**

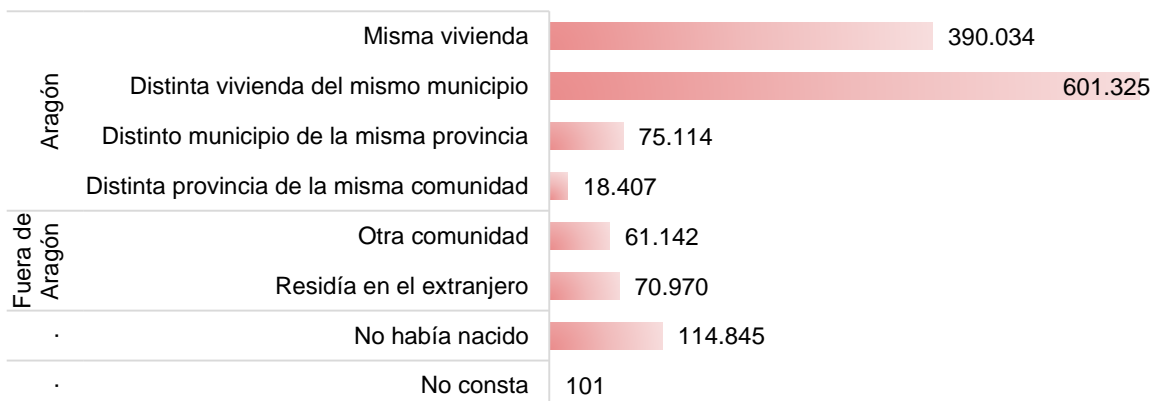
Unidad: número de personas de 15 y más años



El 81,5% de los residentes en Aragón a 1 de enero de 2021 residía también en Aragón hace 10 años.

**Población residente en Aragón a 1 de enero de 2021 según lugar de residencia hace 10 años.**

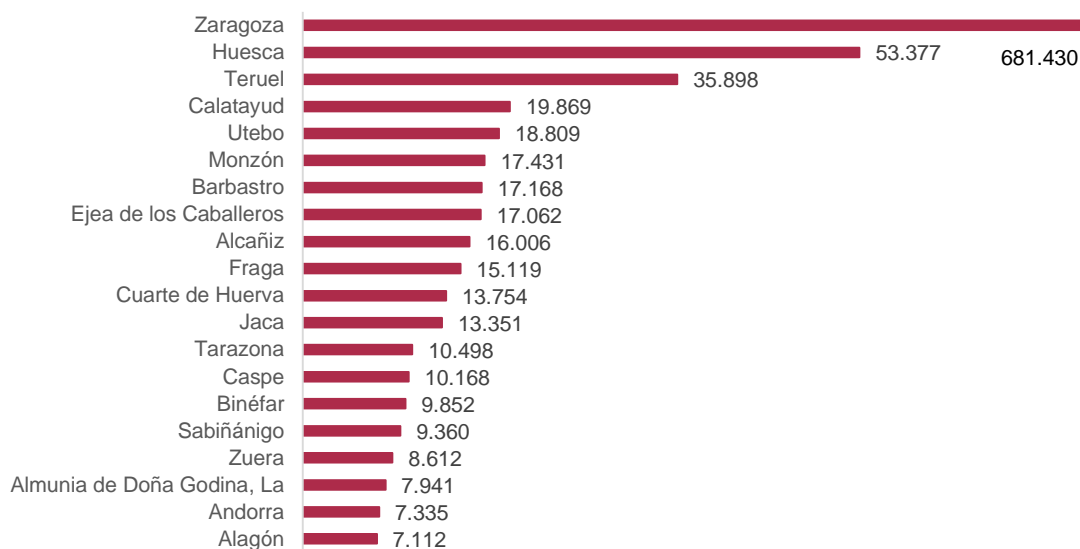
Unidad: número de personas



**Censo de población y vivienda, 2021. Aragón. Primeros resultados.**

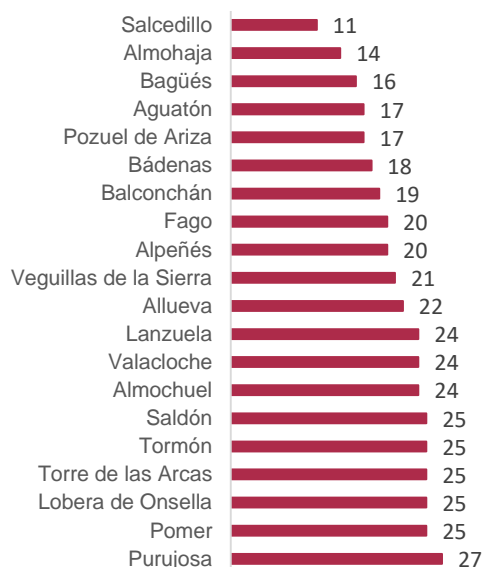
**Municipios de Aragón con mayor población a 1 de enero de 2021.**

Unidad: Número de personas



**Municipios de Aragón con menor población a 1 de enero de 2021.**

Unidad: Número de personas



Fuente: Censo de población y vivienda. Año 2021. INE. Elaboración IAEST

**Para más información:**

Twitter@IAEST

Suscripciones públicas del Gobierno de Aragón

IAEST / Demografía y población/ Datos de población / Censos de población