






Vértice	Longitud (W)	Latitud (N)
1	0° 54' 40"	40° 48' 40"
2	0° 53' 00"	40° 48' 40"
3	0° 53' 00"	40° 48' 00"
4	0° 55' 00"	40° 48' 00"
5	0° 55' 00"	40° 48' 20"
6	0° 54' 40"	40° 48' 20"



 <b>GOBIERNO DE ARAGON</b>	<b>PERMISO DE INVESTIGACIÓN PARA RECURSOS DE LA SECCIÓN D) CARBÓN "LA YERMEGADA" Nº 6570</b>			
	<b>PLANO DE DEMARCACIÓN</b>			
<b>SERVICIO PROVINCIAL INDUSTRIA, COMPETITIVIDAD Y DESARROLLO EMPRESARIAL</b>	<b>11 CUADRÍCULAS MINERAS EN LOS TÉRMINOS MUNICIPALES DE UTRILLAS Y ESCUCHA (TERUEL)</b>			
<b>ESCALA: 1/20.000</b>	<b>FECHA: SEPTIEMBRE 2023</b>	<table border="1"> <tr> <td> <b>EL JEFE DE LA SECCIÓN</b>    <b>D. ALFREDO FERNÁNDEZ FERNÁNDEZ</b> </td> <td> <b>CONFORME EL DIRECTOR DEL SERVICIO PROVINCIAL</b>    <b>D. ÁNGEL LAGUNAS MARQUÉS</b> </td> </tr> </table>	<b>EL JEFE DE LA SECCIÓN</b>  <b>D. ALFREDO FERNÁNDEZ FERNÁNDEZ</b>	<b>CONFORME EL DIRECTOR DEL SERVICIO PROVINCIAL</b>  <b>D. ÁNGEL LAGUNAS MARQUÉS</b>
<b>EL JEFE DE LA SECCIÓN</b>  <b>D. ALFREDO FERNÁNDEZ FERNÁNDEZ</b>	<b>CONFORME EL DIRECTOR DEL SERVICIO PROVINCIAL</b>  <b>D. ÁNGEL LAGUNAS MARQUÉS</b>			