






Coordenadas Geográficas (ETRS89, huso 30)

Vértice	Longitud (W)	Latitud (N)
1	1° 21' 20"	40° 53' 40"
2	1° 20' 20"	40° 53' 40"
3	1° 20' 20"	40° 53' 20"
4	1° 21' 20"	40° 53' 20"



 GOBIERNO DE ARAGON	PERMISO DE INVESTIGACIÓN PARA RECURSOS DE LA SECCIÓN C) CUARCITAS “EL CID 3” Nº 6582
SERVICIO PROVINCIAL INDUSTRIA, COMPETITIVIDAD Y DESARROLLO EMPRESARIAL	PLANO DE DEMARCACIÓN
3 CUADRÍCULAS MINERAS EN EL TÉRMINO MUNICIPAL DE CALAMOCHA (TERUEL)	
EL JEFE DE LA SECCIÓN  D. ALFREDO FERNÁNDEZ FERNÁNDEZ	CONFORME EL DIRECTOR DEL SERVICIO PROVINCIAL  D. ÁNGEL LAGUNAS MARQUÉS
ESCALA: 1/10.000	FECHA: MARZO 2023