1 **Explotación banco cota explanada 635**

Superficie desmonte = 4.525 m2

Superficie terraplén = 150 m2

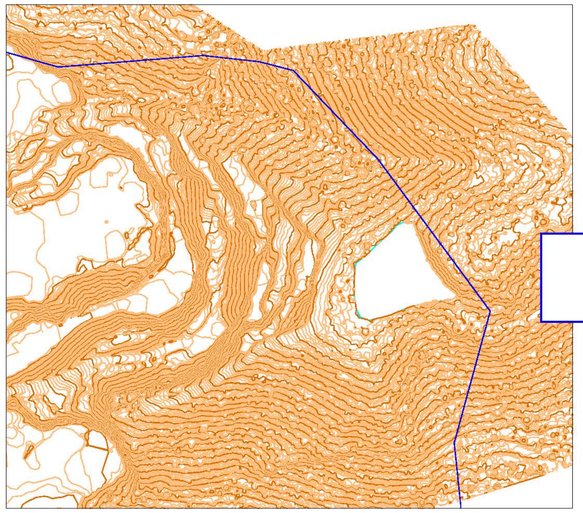

2 **Explotación banco cota explanada 615**

Superficie desmonte = 18.659 m2

Superficie terraplén = 9 m2

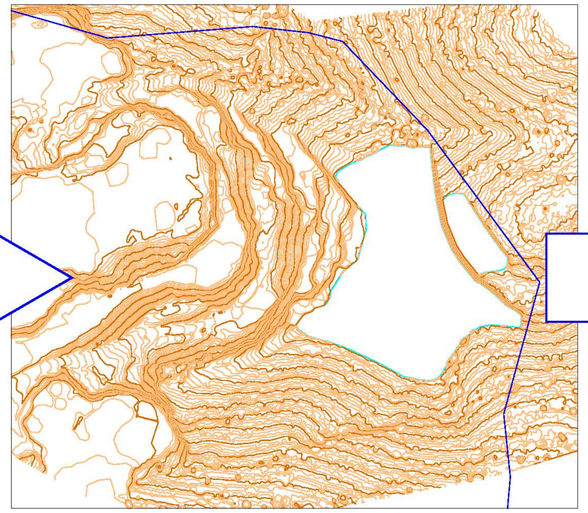

3 **Explotación banco cota explanada 595**

Superficie desmonte = 31.109 m2

Superficie terraplén = 1 m2

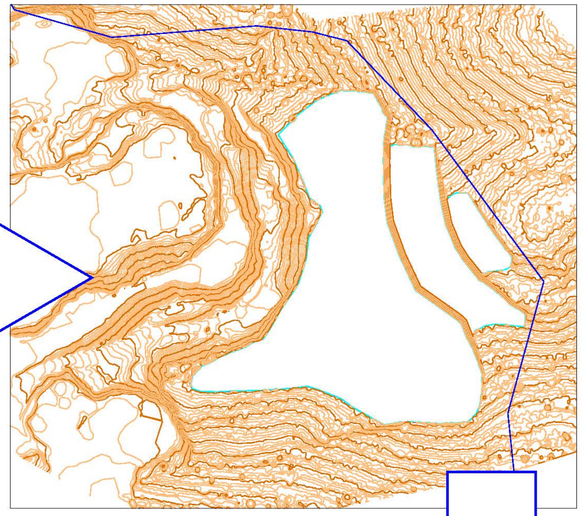

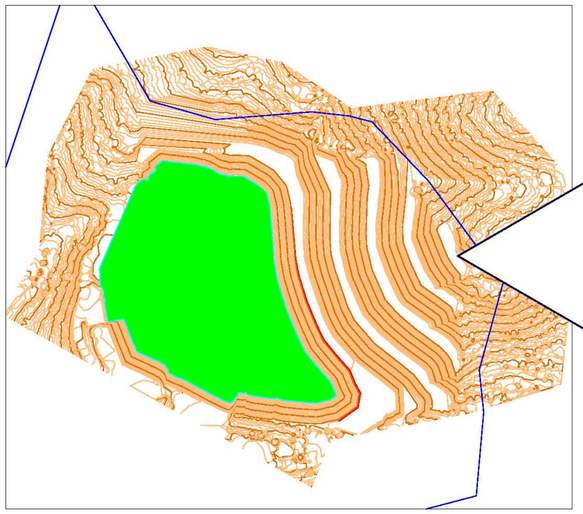

7 **ESTADO FINAL DE RESTAURACION**

Superficie taludes restauración = 60.693 m2

Superficie explanada restauración = 190.381 m2

Superficie explanada instalaciones = 51227 m2

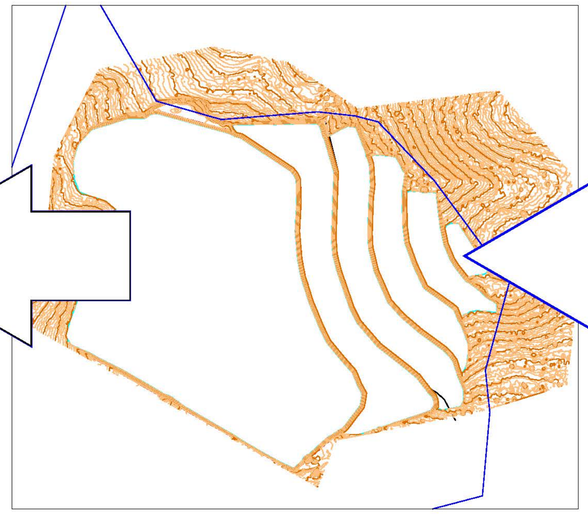

6 **Explotación banco cota explanada 535**

Superficie desmonte = 89.592 m2

Superficie terraplén = 18.073 m2

ESTADO FINAL DE EXPLOTACION

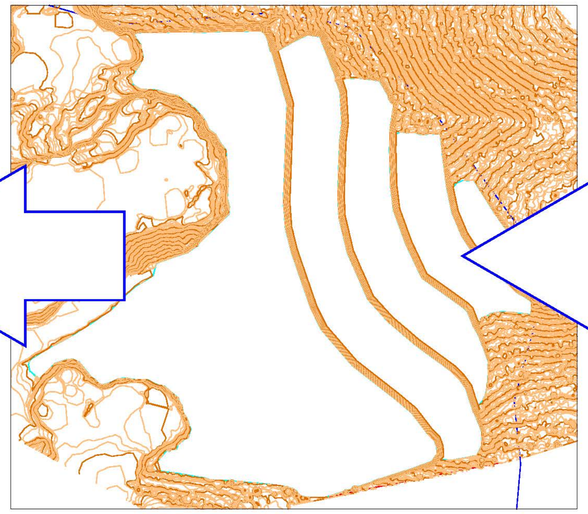

5 **Explotación banco cota explanada 555**

Superficie desmonte = 52.670 m2

Superficie terraplén = 62 m2

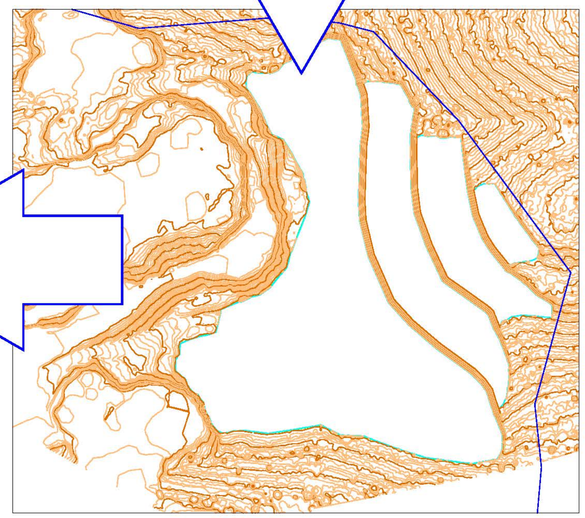

4 **Explotación banco cota explanada 575**

Superficie desmonte = 40.931 m2

Superficie terraplén = 2 m2

TITULAR:	DENOMINACION PROYECTO:	LEYENDA:	PROYECTADO:	AUTOR DEL PROYECTO:	DENOMINACION PLANO:	EMPLAZAMIENTO:	FECHA:	PLANO Nº:
CARBURO DEL CINCA, S.A.	ADECUACION PROYECTO RESTAURACION AUTORIZACION RECURSOS SECCION A) CANTERA "LA ALGARETA"	Secuencia Explotación–Restauración Límite cantera "LA ALGARETA"	NRTD	D. Alfonso Martínez Andrés Dr. Ingeniero de Minas	CRONOGRAMA EXPLOTACION–RESTAURACION ZONA NORDESTE	T.M. ESTADILLA (HUESCA)	11/2022	19
						ESCALA: S/E	TAMAÑO: A1	HOJA: 1/1 REV: 0