





LISTADO DE INFRAESTRUCTURAS DE USO PÚBLICO EN LA LAGUNA DE GALLOCANTA

| EQUIPAMIENTO | NOMBRE | CARACTERÍSTICAS |
|--|--|--|
| Centros de interpretación y expositivos | Centro de Interpretación y Visitantes de la RND (Gobierno de Aragón) | En carretera A-1507, entre Tornos y Bello (Bello - ZPP) Tf 978 734031 Dos plantas expositivas, sala de audiovisuales, servicios, mirador, observatorio, aparcamiento  |
| | Sala expositiva sobre la avutarda (municipal) | En casco urbano (Las Cuerlas - fuera del ENP) Una planta expositiva, servicios |
| | Oficina de turismo comarcal y museo de las aves (municipal) | En casco urbano (Gallocanta - fuera de la RND y ZPP) Dos plantas expositivas, sala de conferencias, servicios, mirador, aparcamiento  |
| Áreas recreativas | Ermita Nuestra Señora del Buen Acuerdo | Barbacoas, mesas, mirador, aparcamiento, (Gallocanta - ZPP) |
| | Fuente Sancho | Mesas, fuente, aparcamiento (Gallocanta - ZPP) |
| | Fuente de Los Haces | Barbacoas, mesas, fuente, aparcamiento, (Berrueco - ZPP) |
| | Piscinas Gallocanta | Barbacoas, fuente, mesas, bar, servicios, aparcamiento (Gallocanta - fuera de la RND y ZPP) |
| | La Serna | Barbacoas, fuente, mesas, parque de juegos, aparcamiento (Tornos - fuera de la RND y ZPP) |
| Aparcamientos | Centro de Interpretación de la RND | 57 coches, 2 autobuses (Bello - ZPP) |
| | Área recreativa Fuente de Los Haces | 6 coches (Berrueco - ZPP)  |
| | Área recreativa Fuente Sancho | 6 coches (Gallocanta - ZPP) |
| | Ermita Nuestra Señora del Buen Acuerdo | 30 coches (Gallocanta - ZPP)  |
| | Torre observatorio El Cañizar | 2 coches (Tornos - ZPP) |
| | Torre observatorio La Reguera | 4 coches (Las Cuerlas - RND) |
| | Observatorio de Los Aguanares | 10 coches (Gallocanta - ZPP) |
| | Observatorio de Los Ojos | 6 coches (Gallocanta - ZPP) |
| | Observatorio de Gallocanta | 2 coches, acceso regulado (Gallocanta - ZPP)  |
| | Oficina de turismo comarcal y museo de las aves | 10 coches, 2 autobuses (Gallocanta - fuera de la RND y ZPP)  |
| | La Serna | 10 coches (Tornos - fuera de la RND y ZPP) |
| El Castellar de Berrueco | 8 coches, sin acondicionar (Berrueco - fuera de a RND y ZPP) | |

| | | |
|----------------------|--|--|
| Senderos | Sendero turístico PR Z-33 "Laguna de Gallocanta - Los Lagunazos" | 30 km, bastante llano y apto para tráfico rodado, amplias vistas, observatorios, miradores (RND y ZPP)  |
| | Sendero Castillo de Berrueco | 800 m, circular, pendiente acusada, mirador, restos arqueológicos (Berrueco - fuera de la RND y ZPP) |
| Miradores | Centro de Interpretación de la RND | Anexo al centro de interpretación, paneles informativos, aparcamiento (Bello - ZPP) |
| | Ermita | En ermita Nuestra Señora del Buen Acuerdo, mesa interpretativa, aparcamiento (Gallocanta - ZPP)  |
| | Oficina de turismo comarcal y museo de las aves | Dentro del centro, paneles interpretativos, prismáticos, aparcamiento (Gallocanta - fuera de la RND y ZPP)  |
| | Castillo de Berrueco | Mesa interpretativa (Berrueco - fuera de la RND y ZPP) |
| Observatorios | Torre observatorio El Cañizar | Paneles informativos, aparcamiento a 200 m (Tornos - RND) |
| | Torre observatorio de La Reguera | Paneles informativos, aparcamiento (Las Cuerlas - RND) |
| | Observatorio de Los Aguanares | Paneles informativos, aparcamiento (Gallocanta - ENP) |
| | Observatorio de Gallocanta | Paneles informativos, aparcamiento (Gallocanta - ZPP)  |
| | Observatorio de Los Ojos | Paneles informativos, aparcamiento (Gallocanta - ZPP) |
| | Observatorio de La Ermita | Paneles informativos (Gallocanta - ZPP) |
| | Centro de Interpretación de la RND | Anexo al centro de interpretación, paneles informativos, aparcamiento (Bello - ZPP) |
| | Punto de observación de La Lagunica | Paneles informativos, mesas, aparcamiento (Tornos - fuera de la RND y ZPP) |
| Hides | A Centro de Interpretación | Acceso regulado (Bello - RND) |
| | B Centro de Interpretación | Acceso regulado (Bello - RND) |
| | C Centro de Interpretación | Acceso regulado (Bello - RND) |
| | D Las Suertes | Acceso regulado (Gallocanta - RND) |
| | E La Pardina | Acceso regulado (Las Cuerlas - RND) |
| | F El Poyo | Acceso regulado (Tornos - RND) |
| | G | Acceso regulado (Berrueco - RND) |
| | H | Acceso regulado (Berrueco - RND) |