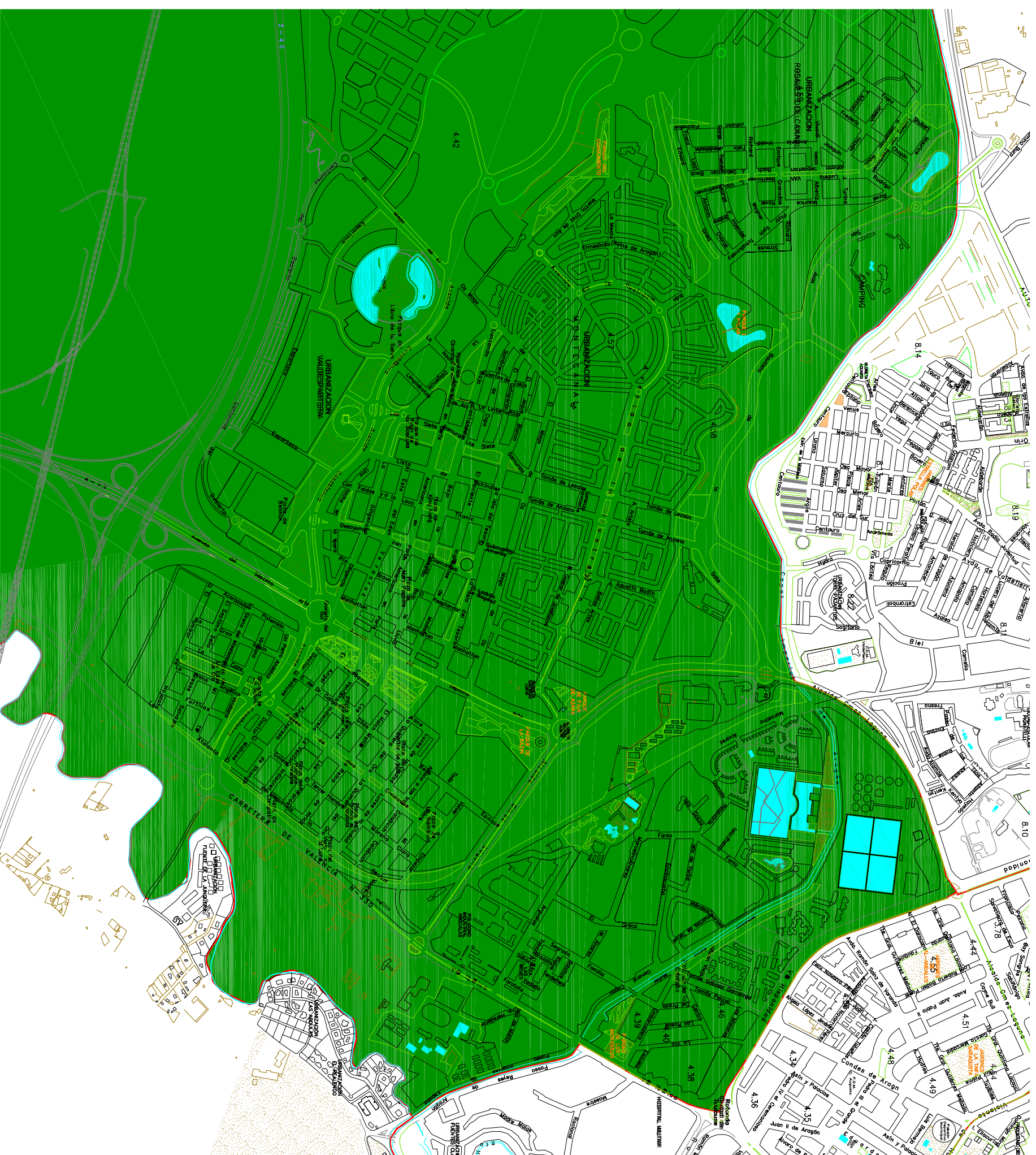
















Plan de Equipamientos Comerciales de Zaragoza

Revisión. Año 2009



 Perímetro Área Comercial.

| | |
|---|--------------------------|
|  | Casco Histórico |
|  | Centro |
|  | Avda. Madrid-Delicias |
|  | Fernando el Católico |
|  | San José |
|  | Las Fuentes |
|  | Almozara |
|  | Oliver-Valdeferro |
|  | Torrero |
|  | Actur |
|  | Periferia |
|  | Romareda-Juan Pablo II |
|  | Arrabal |
|  | Casablanca-Valdespartera |

En el plano solo aparece delimitada la zona del casco urbano de la ciudad.
Cartografía digital del Ayuntamiento de Zaragoza.

A.14.1
Area Comercial 14.
Casablanca-Valdespartera.