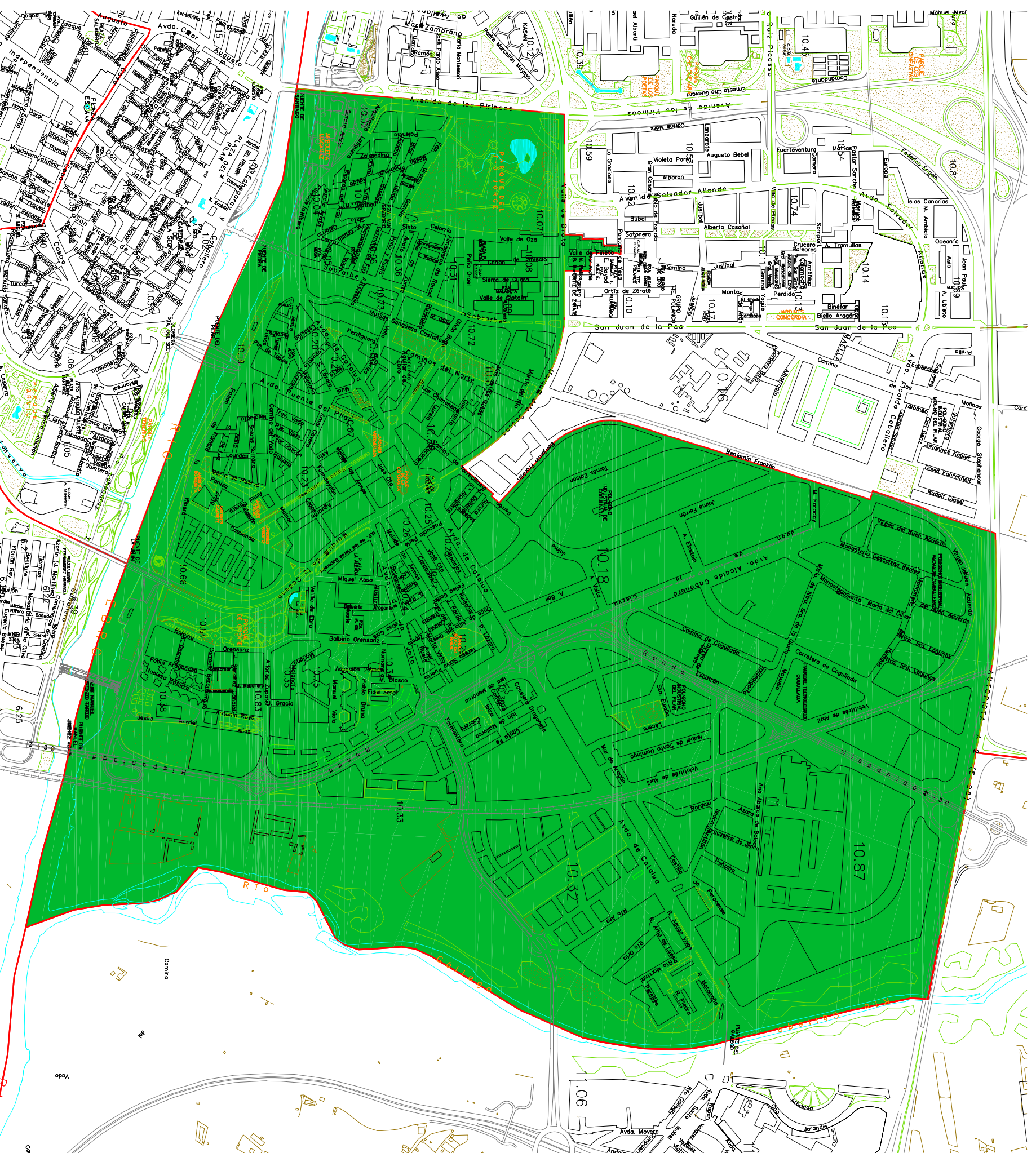
















Plan de Equipamientos Comerciales de Zaragoza

Revisión. Año 2009



 **Perímetro Área Comercial.**

	Casco Histórico
	Centro
	Avda. Madrid-Delicias
	Fernando el Católico
	San José
	Las Fuentes
	Almozara
	Oliver-Valdeferro
	Torrero
	Actur
	Periferia
	Romareda-Juan Pablo II
	Arrabal
	Casablanca-Valdespartera

En el plano solo aparece delimitada la zona del casco urbano de la ciudad.
Cartografía digital del Ayuntamiento de Zaragoza.

A.13.1
Area Comercial 13.
Arrabal.