










HUESCA

Valle de Tena

DENOMINACIÓN	MAPA JPG	MAPA PDF	TRACX	Sin senda definida	Uso de las manos	Posible nieve en verano	Alto esfuerzo físico
<i>SENDERISMO</i> El valle de la Ripera, la Paúl Alta y el ibón de Sabocos	JPG	PDF	TRACX				
<i>SENDERISMO</i> PR-HU 78. Biescas - ermita de Santa Elena	JPG	PDF	TRACX				
<i>SENDERISMO</i> Panticosa - Balneario de Panticosa	JPG	PDF	TRACX				
<i>SENDERISMO</i> Formigal - Ibón de Espelunciecha	JPG	PDF	TRACX				
<i>SENDERISMO</i> PR Lanuza: Mirador de Sierra Plana	JPG	PDF	TRACX				
<i>SENDERISMO</i> Ibón de Piedrafita desde Lacuniacha	JPG	PDF	TRACX				
<i>ASCENSIÓN</i> Balneario de Panticosa - Pico Tebarray	JPG	PDF	TRACX				

DENOMINACIÓN	MAPA JPG	MAPA PDF	TRACX	Sin senda definida	Uso de las manos	Posible nieve en verano	Alto esfuerzo físico
<p><i>ALTA MONTAÑA, TRAVESÍA</i> GR 11 Refugio de Respomuso - Refugio Casa de Piedra</p>	JPG	PDF	TRACX				
<p><i>SENDERISMO</i> Balneario de Panticosa - Ibones Azules</p>	JPG	PDF	TRACX				
<p><i>SENDERISMO</i> PR-HU 95 Panticosa - Ibón de Asnos</p>	JPG	PDF	TRACX				