











HUESCA

Valle de Ordesa

DENOMINACIÓN	MAPA JPG	MAPA PDF	TRACX	Sin senda definida	Uso de las manos	Posible nieve en verano	Alto esfuerzo físico
<i>SENDERISMO</i> Pradera de Ordesa - Soaso - Cola de Caballo	JPG	PDF	TRACX				
<i>SENDERISMO</i> Pradera de Ordesa - Faja de Pelay - Circo de Soaso - Padera	JPG	PDF	TRACX				
<i>SENDERISMO</i> Refugio de Bujaruelo - Valle de Otal	JPG	PDF	TRACX				
<i>SENDERISMO</i> Refugio de Bujaruelo - Valle de Ordiso	JPG	PDF	TRACX				
<i>SENDERISMO</i> Pradera de Ordesa - Faja Racón y Canarellos - Pradera de Ordesa	JPG	PDF	TRACX				

DENOMINACIÓN	MAPA JPG	MAPA PDF	TRACX	Sin senda definida	Uso de las manos	Posible nieve en verano	Alto esfuerzo físico
<i>SENDERISMO</i> Cañón de Añisclo: de San Úrbez a la Ripareta y Fuen Blanca	JPG	PDF	TRACX				
<i>SENDERISMO</i> Puente de los Navarros - Refugio de Bujaruelo	JPG	PDF	TRACX				
<i>ALTA MONTAÑA, TRAVESÍA</i> San Úrbez - Fuen Blanca - Góriz	JPG	PDF	TRACX				
<i>SENDERISMO</i> Fanlo - Cuello Arenas - Añisclo - Nerín - Fanlo	JPG	PDF	TRACX				
<i>SENDERISMO</i> GR-T 30 Refugio de Bujaruelo - Puerto de Bujaruelo	JPG	PDF	TRACX				
<i>ALTA MONTAÑA, TRAVESÍA</i> Bujaruelo - Brecha de Rolando - Góriz	JPG	PDF	TRACX				
<i>SENDERISMO</i> Torla - Pradera de Ordesa por el Turieto Alto y Bajo	JPG	PDF	TRACX				

DENOMINACIÓN	MAPA JPG	MAPA PDF	TRACX	Sin senda definida	Uso de las manos	Posible nieve en verano	Alto esfuerzo físico
<i>SENDERISMO</i> PR-HU 119 Linás de Broto - Oto	JPG	PDF	TRACX				
<i>SENDERISMO</i> GR 11 Pradera de Ordesa - Refugio de Góriz	JPG	PDF	TRACX				
<i>ALTA MONTAÑA</i> Refugio de Góriz - Refugio de Sarradets	JPG	PDF	TRACX				
<i>ALTA MONTAÑA, ASCENSIÓN</i> Refugio de Góriz - Monte Perdido	JPG	PDF	TRACX				
<i>SENDERISMO</i> Bujaruelo - Otal -Faja Basarán - Ordiso - Bujaruelo	JPG	PDF	TRACX				
<i>ASCENSIÓN</i> Refugio de Bujaruelo - pico Tendeñera	JPG	PDF	TRACX				
<i>TRAVESÍA</i> GR 15 Broto - Fanlo	JPG	PDF	TRACX				
<i>SENDERISMO</i> Pradera de Ordesa - Faja Racón - Pradera de Ordesa	JPG	PDF	TRACX				

DENOMINACIÓN	MAPA JPG	MAPA PDF	TRACX	Sin senda definida	Uso de las manos	Posible nieve en verano	Alto esfuerzo físico
<i>SENDERISMO</i> GR 11 Refugio de Bujaruelo - Refugio de Góriz	JPG	PDF	TRACX				
<i>SENDERISMO</i> GR 15.2 y GR 11 Broto - Torla - Pradera de Ordesa por el Turieto Bajo	JPG	PDF	TRACX				
<i>ALTA MONTAÑA</i> Refugio de Bujaruelo - Ibón de Bernatuara	JPG	PDF	TRACX				
<i>ALTA MONTAÑA, ASCENSIÓN</i> Refugio de Bujaruelo - Refugio de Sarradets - Pico Taillón	JPG	PDF	TRACX				
<i>ALTA MONTAÑA</i> Pico Mondoto desde Nerín	JPG	PDF	TRACX				