


DATOS DE LA FINCA					LINEA AÉREA							
NUMERACIÓN SEGUN PROYECTO	RC	POLIGONO	PARCELA	TERMINO MUNICIPAL	APOYOS		VUELO		SERVIDUMBRE DE PASO PARA VIGILANCIA Y CONSERVACION (m2)	ZONA DE NO EDIFICABILIDAD (m2)	OC. TEMPORAL (m2)	ACCESOS A APOYOS (m2)
					ENUMERACIÓN	SUP. OCUP. PERM. (m2)	LONG. TRAZA (m)	SUP. (m2)				
19	44128A07000032	070	00032	HUJAR	T_06	3,39	87,17	1073,24	348,68	849,93	1433,12	1144,03


(N)	NÚMERO DE PARCELA SEGÚN PROYECTO
	SUPERFICIE DE OCUPACIÓN PERMANENTE APOYOS
	SERVIDUMBRE DE VUELO
	SUPERFICIE DE NO EDIFICABILIDAD
	SUPERFICIE DE OCUPACIÓN TEMPORAL APOYOS
	SUPERFICIE DE SERVIDUMBRE DE PASO
	SUPERFICIE DE OCUPACIÓN ACCESOS
	SUPERFICIE DE OCUPACIÓN PERMANENTE SUBT.
	SUPERFICIE DE OCUPACIÓN TEMPORAL SUBT.



PROYECTO MODIFICADO:	LÍNEA DE A.T. EVACUACIÓN PROYECTO FOTOVOLTAICO "CF HIJAR I ESCORIHUELA"		FECHA: AGOSTO-2023
PLANO:	PLANO CATASTRAL POLÍGONO 070, PARCELA 00032 FINCA SEGÚN PROYECTO N°19		ESCALA: 1: 1.000
			PLANO N°. 1
			HOJA: 1 DE 1

DATOS DE LA FINCA					LINEA AÉREA							
NUMERACIÓN SEGUN PROYECTO	RC	POLIGONO	PARCELA	TERMINO MUNICIPAL	APOYOS		VUELO		SERVIDUMBRE DE PASO PARA VIGILANCIA Y CONSERVACION (m2)	ZONA DE NO EDIFICABILIDAD (m2)	OC. TEMPORAL (m2)	ACCESOS A APOYOS (m2)
					ENUMERACIÓN	SUP. OCUP. PERM. (m2)	LONG. TRAZA (m)	SUP. (m2)				
20	44202B60600156	505	00156	LA PUEBLA DE HIJAR			180,46	2890,36	721,82	1802,82	625,21	









(N)	NÚMERO DE PARCELA SEGUN PROYECTO
	SUPERFICIE DE OCUPACIÓN PERMANENTE APOYOS
	SERVIDUMBRE DE VUELO
	SUPERFICIE DE NO EDIFICABILIDAD
	SUPERFICIE DE OCUPACIÓN TEMPORAL APOYOS
	SUPERFICIE DE SERVIDUMBRE DE PASO
	SUPERFICIE DE OCUPACIÓN ACCESOS
	SUPERFICIE DE OCUPACIÓN PERMANENTE SUBT.
	SUPERFICIE DE OCUPACIÓN TEMPORAL SUBT.



PROYECTO MODIFICADO:	LÍNEA DE A.T. EVACUACIÓN PROYECTO FOTOVOLTAICO "CF HIJAR I ESCORIHUELA"		FECHA: AGOSTO-2023
PLANO:	PLANO CATASTRAL POLÍGONO 505, PARCELA 00156 FINCA SEGUN PROYECTO N°20		ESCALA: 1: 1.000
			PLANO N°. 1
			HOJA: 1 DE 1

DATOS DE LA FINCA					LINEA AÉREA							
NUMERACIÓN SEGUN PROYECTO	RC	POLIGONO	PARCELA	TERMINO MUNICIPAL	APOYOS		VUELO		SERVIDUMBRE DE PASO PARA VIGILANCIA Y CONSERVACION (m2)	ZONA DE NO EDIFICABILIDAD (m2)	OC. TEMPORAL (m2)	ACCESOS A APOYOS (m2)
					ENUMERACIÓN	SUP. OCUP. PERM. (m2)	LONG. TRAZA (m)	SUP. (m2)				
21	44202B50500152	505	00152	LA PUEBLA DE HIJAR	T_07	3,17	124,33	1506,27	497,31	1247,51	1958,33	1475,45

(N) NÚMERO DE PARCELA SEGUN PROYECTO


-  SUPERFICIE DE OCUPACIÓN PERMANENTE APOYOS
-  SERVIDUMBRE DE VUELO
-  SUPERFICIE DE NO EDIFICABILIDAD
-  SUPERFICIE DE OCUPACIÓN TEMPORAL APOYOS
-  SUPERFICIE DE SERVIDUMBRE DE PASO
-  SUPERFICIE DE OCUPACIÓN ACCESOS
-  SUPERFICIE DE OCUPACIÓN PERMANENTE SUBT.
-  SUPERFICIE DE OCUPACIÓN TEMPORAL SUBT.



T.M. LA PUEBLA DE HIJAR

21


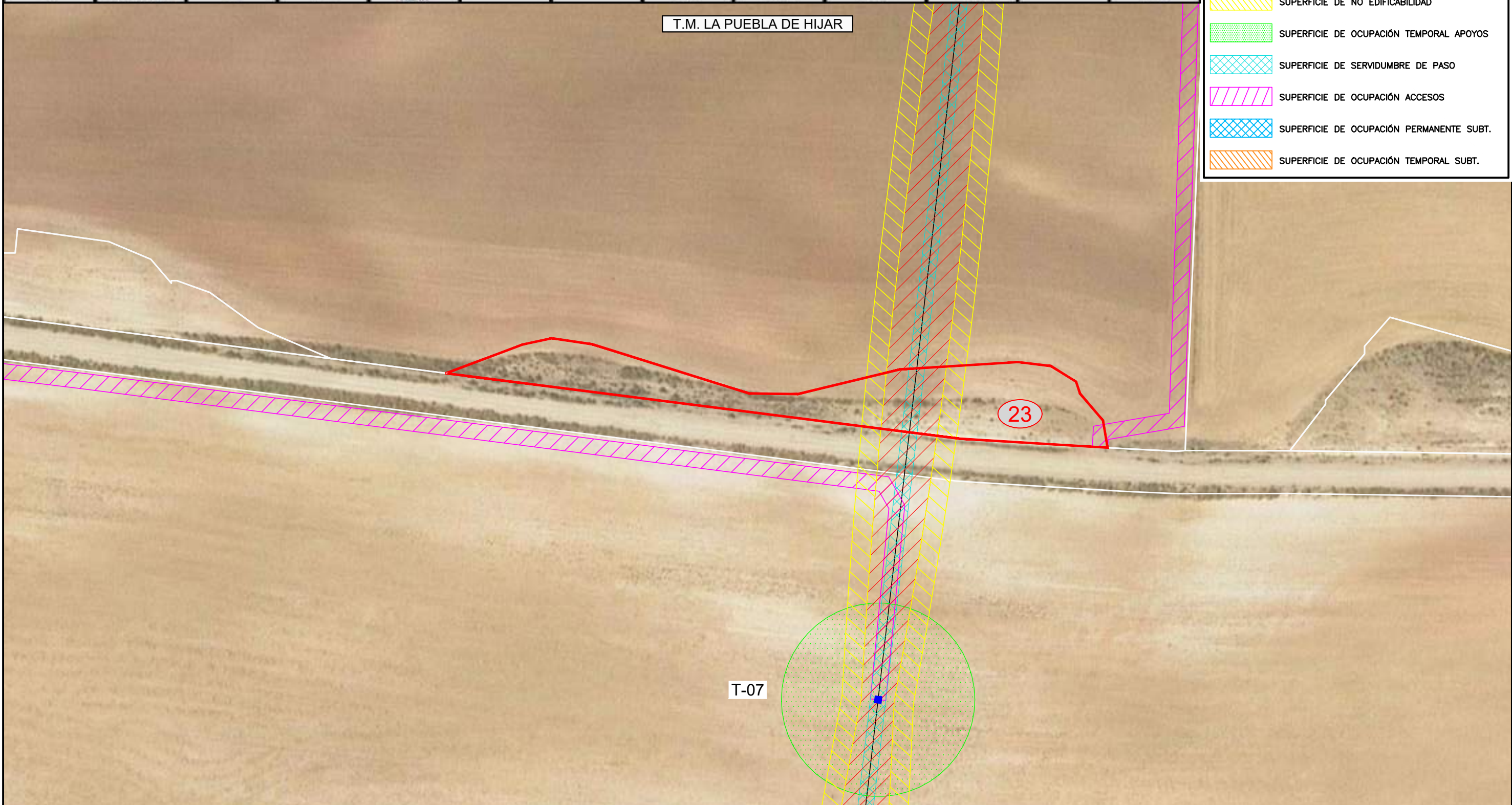
T-07



PROYECTO MODIFICADO:	LÍNEA DE A.T. EVACUACIÓN PROYECTO FOTOVOLTAICO "CF HIJAR I ESCORIHUELA"	FECHA:	AGOSTO-2023
PLANO:	PLANO CATASTRAL POLÍGONO 505, PARCELA 00152 FINCA SEGUN PROYECTO N°21	ESCALA:	1: 1.000
		PLANO N°:	1
		HOJA:	1 DE 1

DATOS DE LA FINCA					LINEA AÉREA							
NUMERACIÓN SEGUN PROYECTO	RC	POLIGONO	PARCELA	TERMINO MUNICIPAL	APOYOS		VUELO		SERVIDUMBRE DE PASO PARA VIGILANCIA Y CONSERVACION (m2)	ZONA DE NO EDIFICABILIDAD (m2)	OC. TEMPORAL (m2)	ACCESOS A APOYOS (m2)
					ENUMERACIÓN	SUP. OCUP. PERM. (m2)	LONG. TRAZA (m)	SUP. (m2)				
23	44202950500146	505	00146	LA PUEBLA DE HIJAR			18,66	247,94	66,62	160,86		18,61

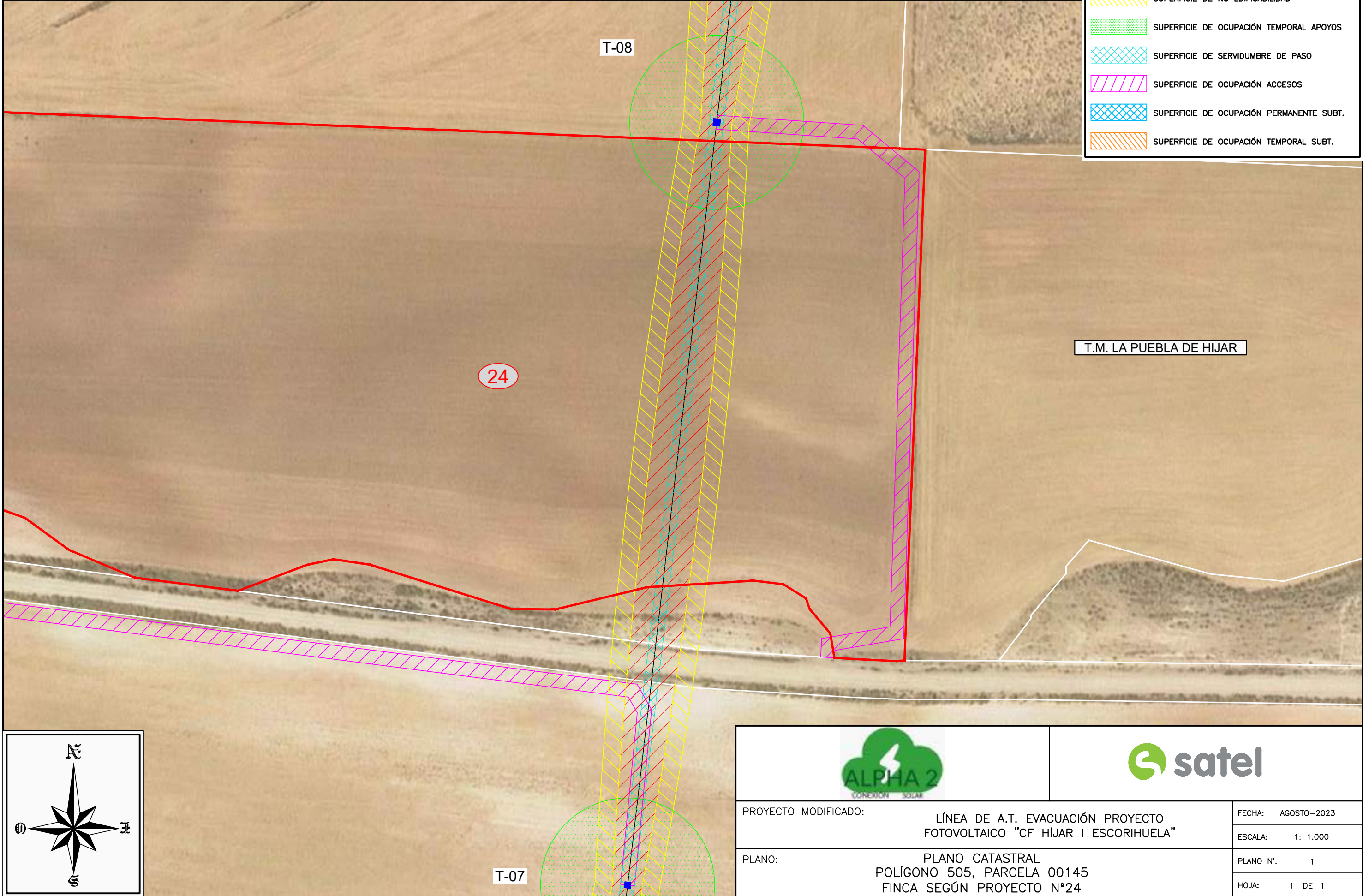
(N)	NÚMERO DE PARCELA SEGÚN PROYECTO
	SUPERFICIE DE OCUPACIÓN PERMANENTE APOYOS
	SERVIDUMBRE DE VUELO
	SUPERFICIE DE NO EDIFICABILIDAD
	SUPERFICIE DE OCUPACIÓN TEMPORAL APOYOS
	SUPERFICIE DE SERVIDUMBRE DE PASO
	SUPERFICIE DE OCUPACIÓN ACCESOS
	SUPERFICIE DE OCUPACIÓN PERMANENTE SUBT.
	SUPERFICIE DE OCUPACIÓN TEMPORAL SUBT.



PROYECTO MODIFICADO:	LÍNEA DE A.T. EVACUACIÓN PROYECTO FOTOVOLTAICO "CF HIJAR I ESCORIHUELA"		FECHA: AGOSTO-2023
PLANO:	PLANO CATASTRAL POLÍGONO 505, PARCELA 00146 FINCA SEGÚN PROYECTO N°23		ESCALA: 1: 1.000
			PLANO N°. 1
			HOJA: 1 DE 1

DATOS DE LA FINCA					LINEA AÉREA							
NUMERACIÓN SEGUN PROYECTO	RC	POLIGONO	PARCELA	TERMINO MUNICIPAL	APOYOS		VUELO		SERVIDUMBRE DE PASO PARA VIGILANCIA Y CONSERVACION (m2)	ZONA DE NO EDIFICABILIDAD (m2)	OC. TEMPORAL (m2)	ACCESOS A APOYOS (m2)
					ENUMERACIÓN	SUP. OCUP. PERM. (m2)	LONG. TRAZA (m)	SUP. (m2)				
24	44202B50500145	505	00145	LA PUEBLA DE HIJAR			128,50	1796,51	614,02	1291,26	711,72	650,19









(N)	NÚMERO DE PARCELA SEGUN PROYECTO
	SUPERFICIE DE OCUPACIÓN PERMANENTE APOYOS
	SERVIDUMBRE DE VUELO
	SUPERFICIE DE NO EDIFICABILIDAD
	SUPERFICIE DE OCUPACIÓN TEMPORAL APOYOS
	SUPERFICIE DE SERVIDUMBRE DE PASO
	SUPERFICIE DE OCUPACIÓN ACCESOS
	SUPERFICIE DE OCUPACIÓN PERMANENTE SUBT.
	SUPERFICIE DE OCUPACIÓN TEMPORAL SUBT.


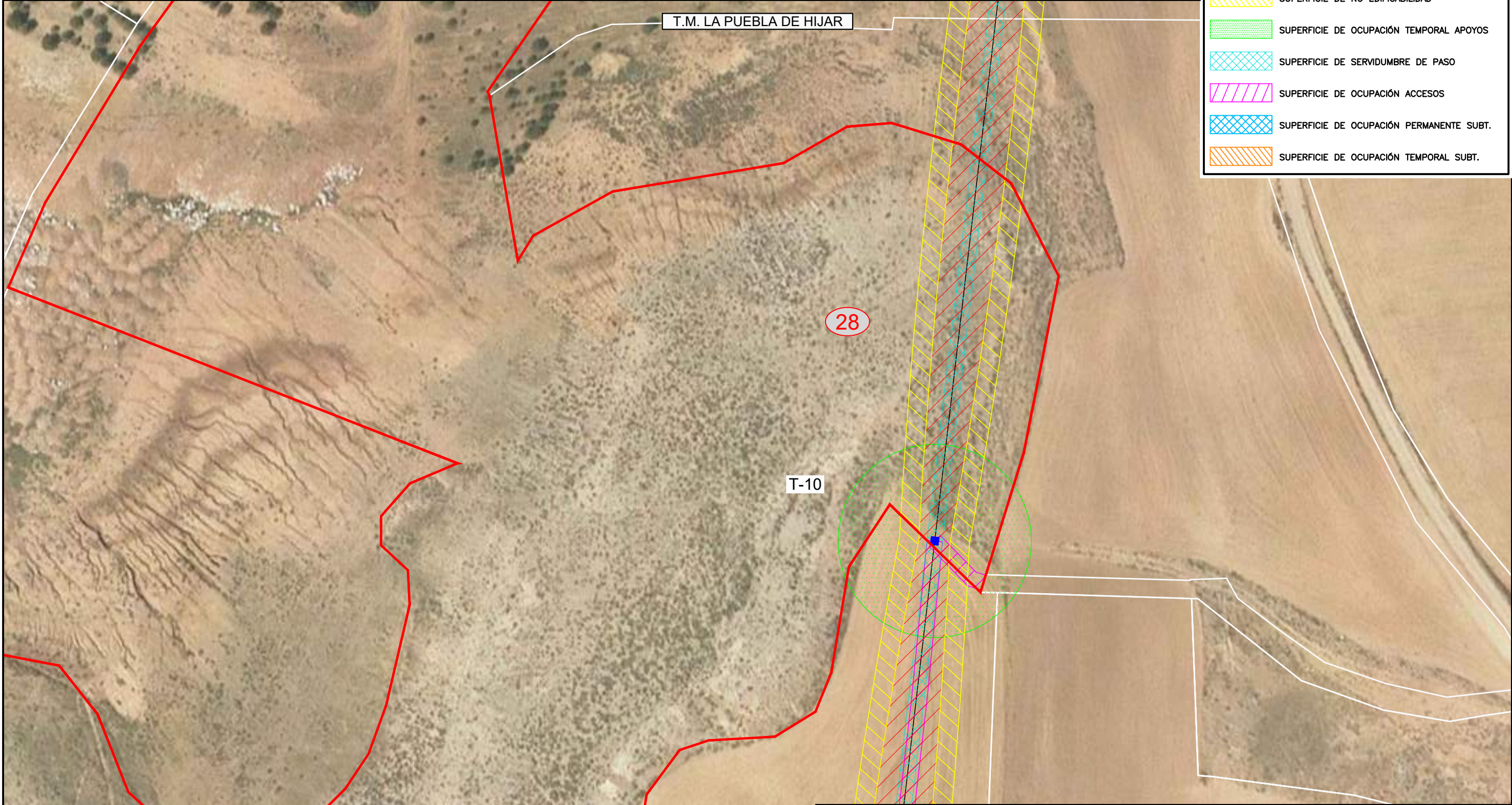




PROYECTO MODIFICADO:	LÍNEA DE A.T. EVACUACIÓN PROYECTO FOTOVOLTAICO "CF HIJAR I ESCORIHUELA"		FECHA: AGOSTO-2023
PLANO:	PLANO CATASTRAL POLÍGONO 505, PARCELA 00145 FINCA SEGUN PROYECTO N°24		ESCALA: 1: 1.000
			PLANO N°. 1
			HOJA: 1 DE 1

DATOS DE LA FINCA					LINEA AÉREA							
NUMERACIÓN SEGUN PROYECTO	RIC	POLIGONO	PARCELA	TERMINO MUNICIPAL	APOYOS		VUELO		SERVIDUMBRE DE PASO PARA VIGILANCIA Y CONSERVACION (m2)	ZONA DE NO EDIFICABILIDAD (m2)	OC. TEMPORAL (m2)	ACCESOS A APOYOS (m2)
					ENUMERACIÓN	SUP. OCUP. PERM. (m2)	LONG. TRAZA (m)	SUP. (m2)				
28	44202B60500130	505	00130	LA PUEBLA DE HIJAR	T_10	4,15	101,11	1234,42	404,43	908,21	980,02	54,82









(N) NÚMERO DE PARCELA SEGUN PROYECTO


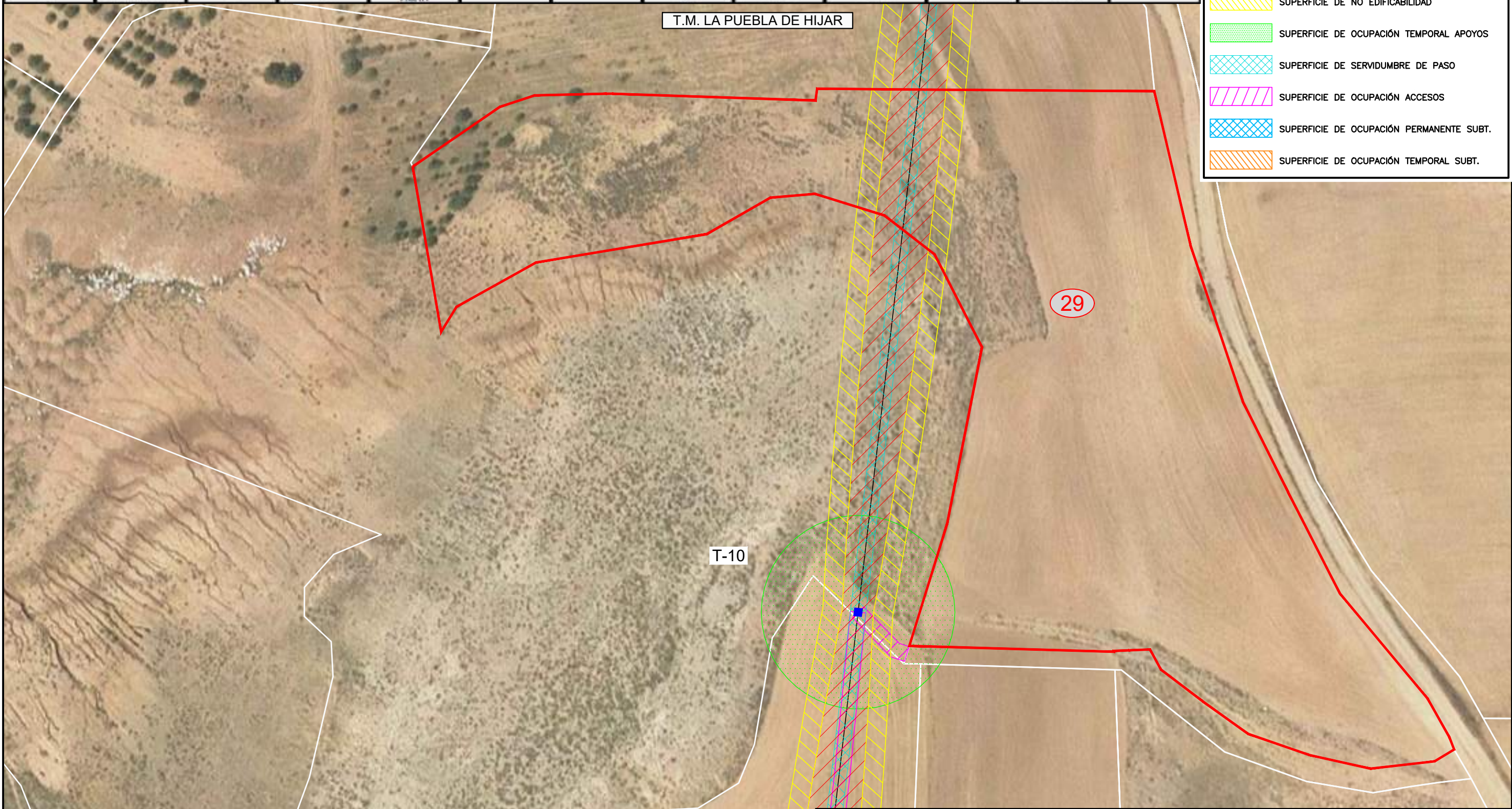
-  SUPERFICIE DE OCUPACIÓN PERMANENTE APOYOS
-  SERVIDUMBRE DE VUELO
-  SUPERFICIE DE NO EDIFICABILIDAD
-  SUPERFICIE DE OCUPACIÓN TEMPORAL APOYOS
-  SUPERFICIE DE SERVIDUMBRE DE PASO
-  SUPERFICIE DE OCUPACIÓN ACCESOS
-  SUPERFICIE DE OCUPACIÓN PERMANENTE SUBT.
-  SUPERFICIE DE OCUPACIÓN TEMPORAL SUBT.





			
PROYECTO MODIFICADO:	LÍNEA DE A.T. EVACUACIÓN PROYECTO FOTOVOLTAICO "CF HIJAR I ESCORIHUELA"		FECHA: AGOSTO-2023
PLANO:	PLANO CATASTRAL POLÍGONO 505, PARCELA 00130 FINCA SEGUN PROYECTO N°28		ESCALA: 1: 1.000
			PLANO N°. 1
			HOJA: 1 DE 1

DATOS DE LA FINCA					LINEA AÉREA							
NUMERACIÓN SEGUN PROYECTO	RIC	POLIGONO	PARCELA	TERMINO MUNICIPAL	APOYOS		VUELO		SERVIDUMBRE DE PASO PARA VIGILANCIA Y CONSERVACION (m2)	ZONA DE NO EDIFICABILIDAD (m2)	OC. TEMPORAL (m2)	ACCESOS A APOYOS (m2)
					ENUMERACIÓN	SUP. OCUP. PERM. (m2)	LONG. TRAZA (m)	SUP. (m2)				
29	44202850500128	505	00128	LA PUEBLA DE HIJAR			36,43	526,01	145,73	378,01	164,27	


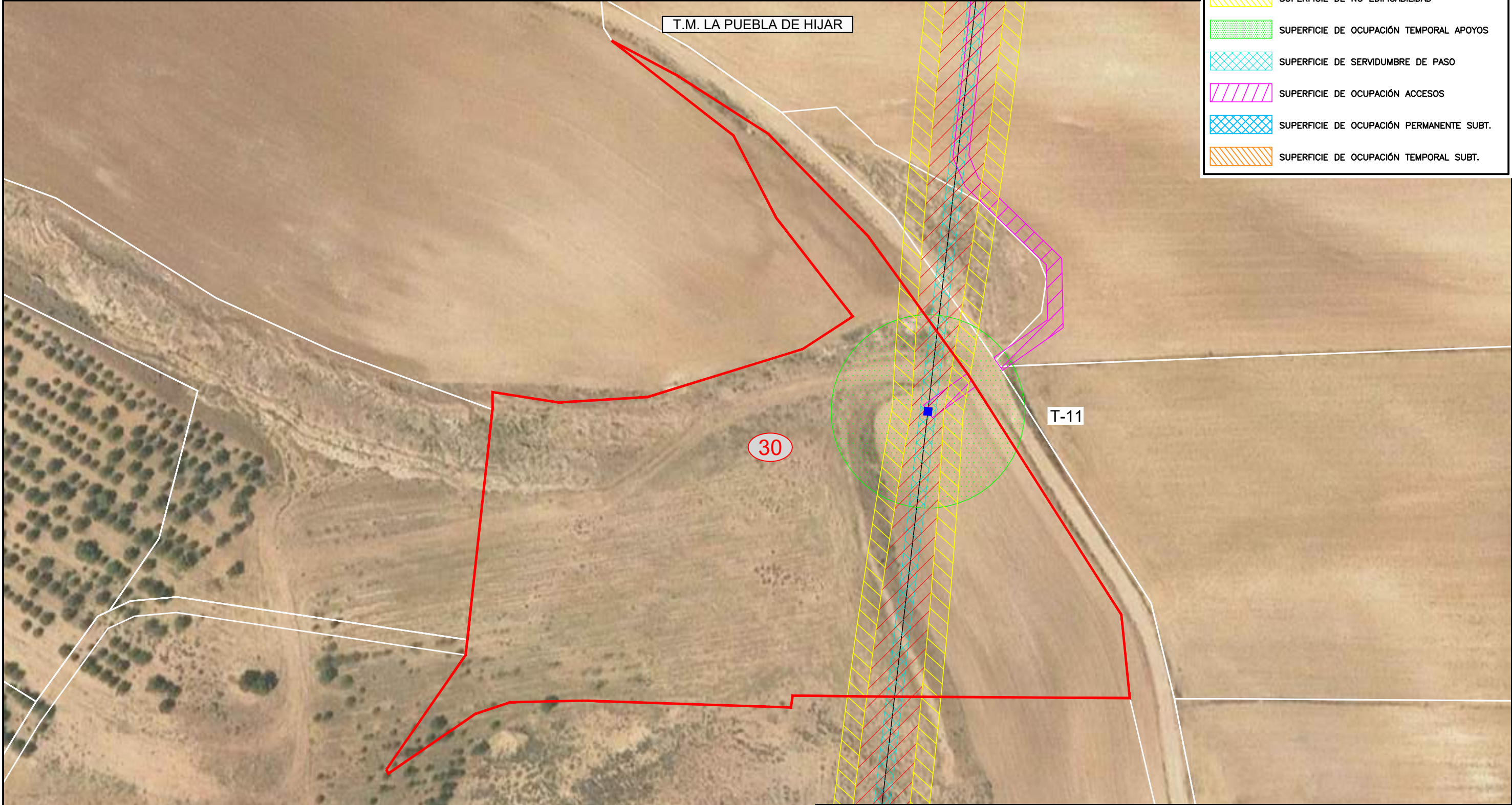
- (N) NÚMERO DE PARCELA SEGUN PROYECTO
-  SUPERFICIE DE OCUPACIÓN PERMANENTE APOYOS
  -  SERVIDUMBRE DE VUELO
  -  SUPERFICIE DE NO EDIFICABILIDAD
  -  SUPERFICIE DE OCUPACIÓN TEMPORAL APOYOS
  -  SUPERFICIE DE SERVIDUMBRE DE PASO
  -  SUPERFICIE DE OCUPACIÓN ACCESOS
  -  SUPERFICIE DE OCUPACIÓN PERMANENTE SUBT.
  -  SUPERFICIE DE OCUPACIÓN TEMPORAL SUBT.



			
PROYECTO MODIFICADO:	LÍNEA DE A.T. EVACUACIÓN PROYECTO FOTOVOLTAICO "CF HIJAR I ESCORIHUELA"		FECHA: AGOSTO-2023
PLANO:	PLANO CATASTRAL POLÍGONO 505, PARCELA 00128 FINCA SEGUN PROYECTO N°29		ESCALA: 1: 1.000
			PLANO N°. 1
			HOJA: 1 DE 1

DATOS DE LA FINCA					LINEA AÉREA							
NUMERACIÓN SEGÚN PROYECTO	RIC	POLÍGONO	PARCELA	TERMINO MUNICIPAL	APOYOS		VUELO		SERVIDUMBRE DE PASO PARA VIGILANCIA Y CONSERVACION (m2)	ZONA DE NO EDIFICABILIDAD (m2)	OC. TEMPORAL (m2)	ACCESOS A APOYOS (m2)
					ENUMERACIÓN	SUP. OCUP. PERM. (m2)	LONG. TRAZA (m)	SUP. (m2)				
30	44202B50500129	505	00129	LA PUEBLA DE HIJAR	T_11	4,16	94,87	1075,65	379,47	955,86	1823,95	55,56

(N)	NÚMERO DE PARCELA SEGÚN PROYECTO
	SUPERFICIE DE OCUPACIÓN PERMANENTE APOYOS
	SERVIDUMBRE DE VUELO
	SUPERFICIE DE NO EDIFICABILIDAD
	SUPERFICIE DE OCUPACIÓN TEMPORAL APOYOS
	SUPERFICIE DE SERVIDUMBRE DE PASO
	SUPERFICIE DE OCUPACIÓN ACCESOS
	SUPERFICIE DE OCUPACIÓN PERMANENTE SUBT.
	SUPERFICIE DE OCUPACIÓN TEMPORAL SUBT.












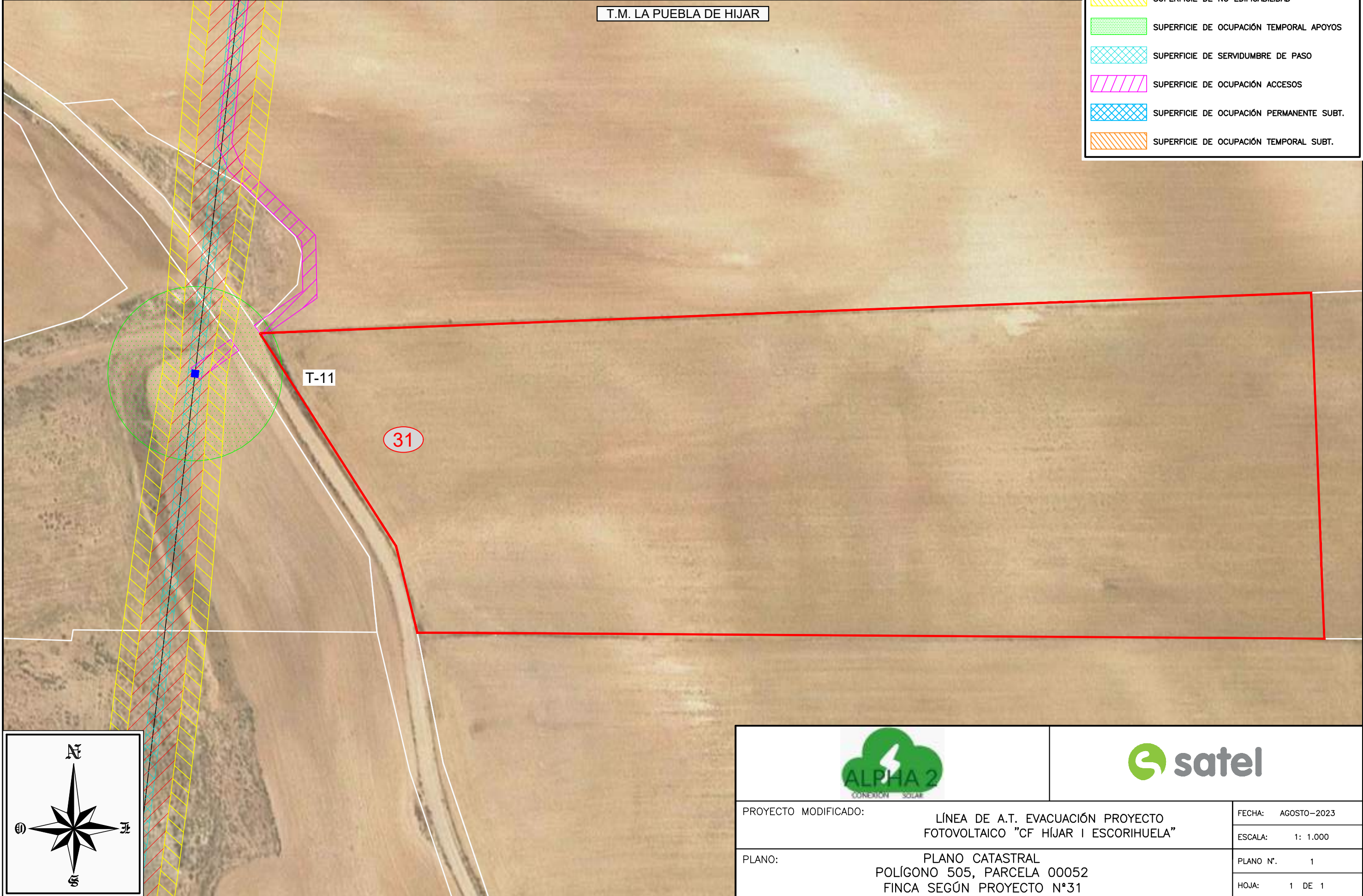
PROYECTO MODIFICADO:	LÍNEA DE A.T. EVACUACIÓN PROYECTO FOTOVOLTAICO "CF HIJAR I ESCORIHUELA"		FECHA: AGOSTO-2023
PLANO:	PLANO CATASTRAL POLÍGONO 505, PARCELA 00129 FINCA SEGÚN PROYECTO N°30		ESCALA: 1: 1.000
			PLANO N°. 1
			HOJA: 1 DE 1



DATOS DE LA FINCA					LÍNEA AÉREA							
NUMERACIÓN SEGÚN PROYECTO	RIC	POLÍGONO	PARCELA	TERMINO MUNICIPAL	APOYOS		VUELO		SERVIDUMBRE DE PASO PARA VIGILANCIA Y CONSERVACIÓN (m2)	ZONA DE NO EDIFICABILIDAD (m2)	OC. TEMPORAL (m2)	ACCESOS A APOYOS (m2)
					ENUMERACIÓN	SUP. OCUP. PERM. (m2)	LONG. TRAZA (m)	SUP. (m2)				
31	44202050500052	505	00052	LA PUEBLA DE HIJAR							21,36	1,19

(N) NÚMERO DE PARCELA SEGÚN PROYECTO









-  SUPERFICIE DE OCUPACIÓN PERMANENTE APOYOS
-  SERVIDUMBRE DE VUELO
-  SUPERFICIE DE NO EDIFICABILIDAD
-  SUPERFICIE DE OCUPACIÓN TEMPORAL APOYOS
-  SUPERFICIE DE SERVIDUMBRE DE PASO
-  SUPERFICIE DE OCUPACIÓN ACCESOS
-  SUPERFICIE DE OCUPACIÓN PERMANENTE SUBT.
-  SUPERFICIE DE OCUPACIÓN TEMPORAL SUBT.


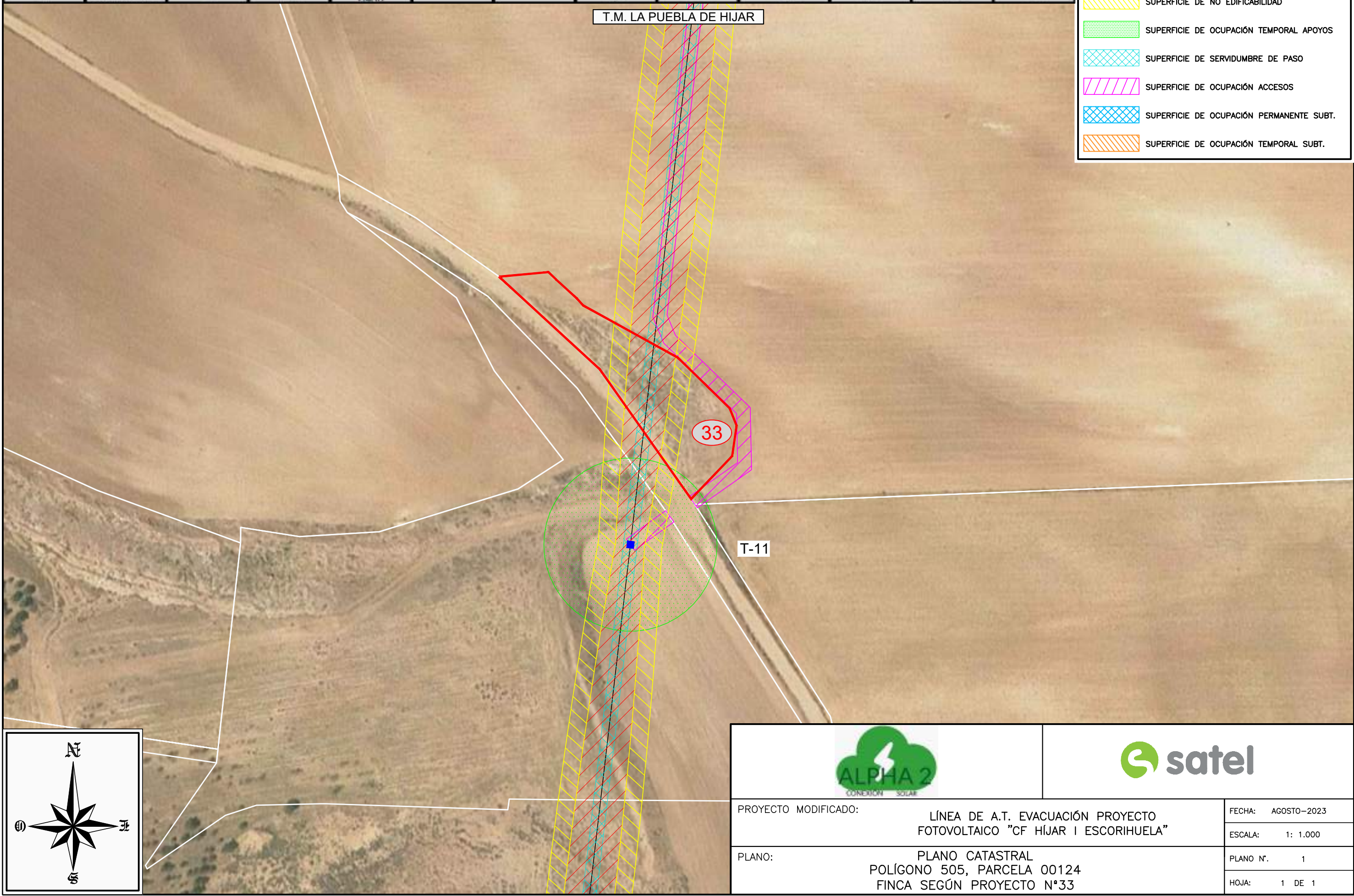


			
PROYECTO MODIFICADO:	LÍNEA DE A.T. EVACUACIÓN PROYECTO FOTOVOLTAICO "CF HIJAR I ESCORIHUELA"		FECHA: AGOSTO-2023
PLANO:	PLANO CATASTRAL POLÍGONO 505, PARCELA 00052 FINCA SEGÚN PROYECTO N°31		ESCALA: 1: 1.000
			PLANO N°. 1 HOJA: 1 DE 1


DATOS DE LA FINCA					LINEA AÉREA							
NUMERACIÓN SEGUN PROYECTO	RC	POLIGONO	PARCELA	TERMINO MUNICIPAL	APOYOS		VUELO		SERVIDUMBRE DE PASO PARA VIGILANCIA Y CONSERVACION (m2)	ZONA DE NO EDIFICABILIDAD (m2)	OC. TEMPORAL (m2)	ACCESOS A APOYOS (m2)
					ENUMERACIÓN	SUP. OCUP. PERM. (m2)	LONG. TRAZA (m)	SUP. (m2)				
33	44202850500124	505	00124	LA PUEBLA DE HUAR			25,34	326,39	101,35	245,27	21,99	1,91

(N) NÚMERO DE PARCELA SEGÚN PROYECTO

-  SUPERFICIE DE OCUPACIÓN PERMANENTE APOYOS
-  SERVIDUMBRE DE VUELO
-  SUPERFICIE DE NO EDIFICABILIDAD
-  SUPERFICIE DE OCUPACIÓN TEMPORAL APOYOS
-  SUPERFICIE DE SERVIDUMBRE DE PASO
-  SUPERFICIE DE OCUPACIÓN ACCESOS
-  SUPERFICIE DE OCUPACIÓN PERMANENTE SUBT.
-  SUPERFICIE DE OCUPACIÓN TEMPORAL SUBT.




			
PROYECTO MODIFICADO:	LÍNEA DE A.T. EVACUACIÓN PROYECTO FOTOVOLTAICO "CF HÍJAR I ESCORIHUELA"		FECHA: AGOSTO-2023
PLANO:	PLANO CATASTRAL POLÍGONO 505, PARCELA 00124 FINCA SEGÚN PROYECTO N°33		ESCALA: 1: 1.000
			PLANO N°. 1
			HOJA: 1 DE 1




DATOS DE LA FINCA					LINEA AEREA							
NUMERACION SEGUN PROYECTO	RC	POLIGONO	PARCELA	TERMINO MUNICIPAL	APOYOS		VUELO		SERVIDUMBRE DE PASO PARA VIOLANCIA Y CONSERVACION (M2)	ZONA DE NO EDIFICABILIDAD (M2)	OC. TEMPORAL (M2)	ACCESOS A APOYOS (M2)
					ENUMERACION	SUP. OCUP. PERM. (M2)	LONG. TRAZA (M)	SUP. (M2)				
34	4420205500123	505	00123	LA PUEBLA DE HIJAR	T_12	4.16	383.69	6341.24	1536.79	3843.81	1981.60	1782.92

(N)	NÚMERO DE PARCELA SEGUN PROYECTO
[Red hatched pattern]	SUPERFICIE DE OCUPACION PERMANENTE APOYOS
[Blue hatched pattern]	SERVIDUMBRE DE VUELO
[Yellow hatched pattern]	SUPERFICIE DE NO EDIFICABILIDAD
[Green hatched pattern]	SUPERFICIE DE OCUPACION TEMPORAL APOYOS
[Light blue hatched pattern]	SUPERFICIE DE SERVIDUMBRE DE PASO
[Pink hatched pattern]	SUPERFICIE DE OCUPACION ACCESOS
[Dark blue hatched pattern]	SUPERFICIE DE OCUPACION PERMANENTE SUBT.
[Orange hatched pattern]	SUPERFICIE DE OCUPACION TEMPORAL SUBT.





PROYECTO MODIFICADO: LINEA DE A.T. EVACUACION PROYECTO FOTOVOLTAICO "CF HIJAR I ESCORIHUELA"




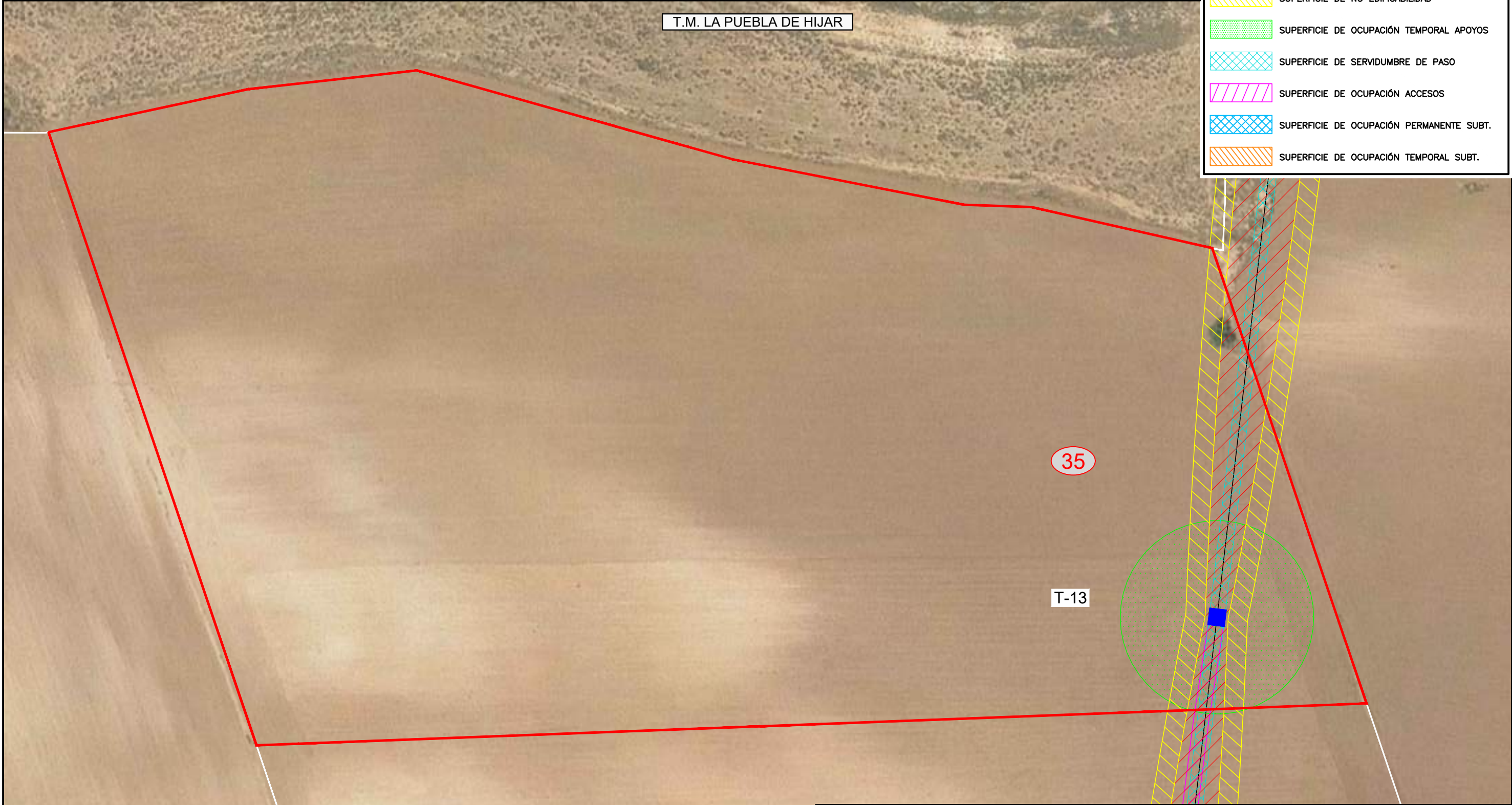
FECHA: AGOSTO-2023
ESCALA: 1: 1.000
PLANO N°: 1
HUAR: 1 DE 1

PLANO CATASTRAL  
POLIGONO 505, PARCELA 00123  
FINCA SEGUN PROYECTO N°34

DATOS DE LA FINCA					LINEA AÉREA							
NUMERACIÓN SEGÚN PROYECTO	RIC	POLÍGONO	PARCELA	TERMINO MUNICIPAL	APOYOS		VUELO		SERVIDUMBRE DE PASO PARA VIGILANCIA Y CONSERVACION (m2)	ZONA DE NO EDIFICABILIDAD (m2)	OC. TEMPORAL (m2)	ACCESOS A APOYOS (m2)
					ENUMERACIÓN	SUP. OCUP. PERM. (m2)	LONG. TRAZA (m)	SUP. (m2)				
35	44202B50500121	505	00121	LA PUEBLA DE HIJAR	T_13	19,27	92,66	913,45	370,63	946,32	1944,74	96,48

T.M. LA PUEBLA DE HIJAR

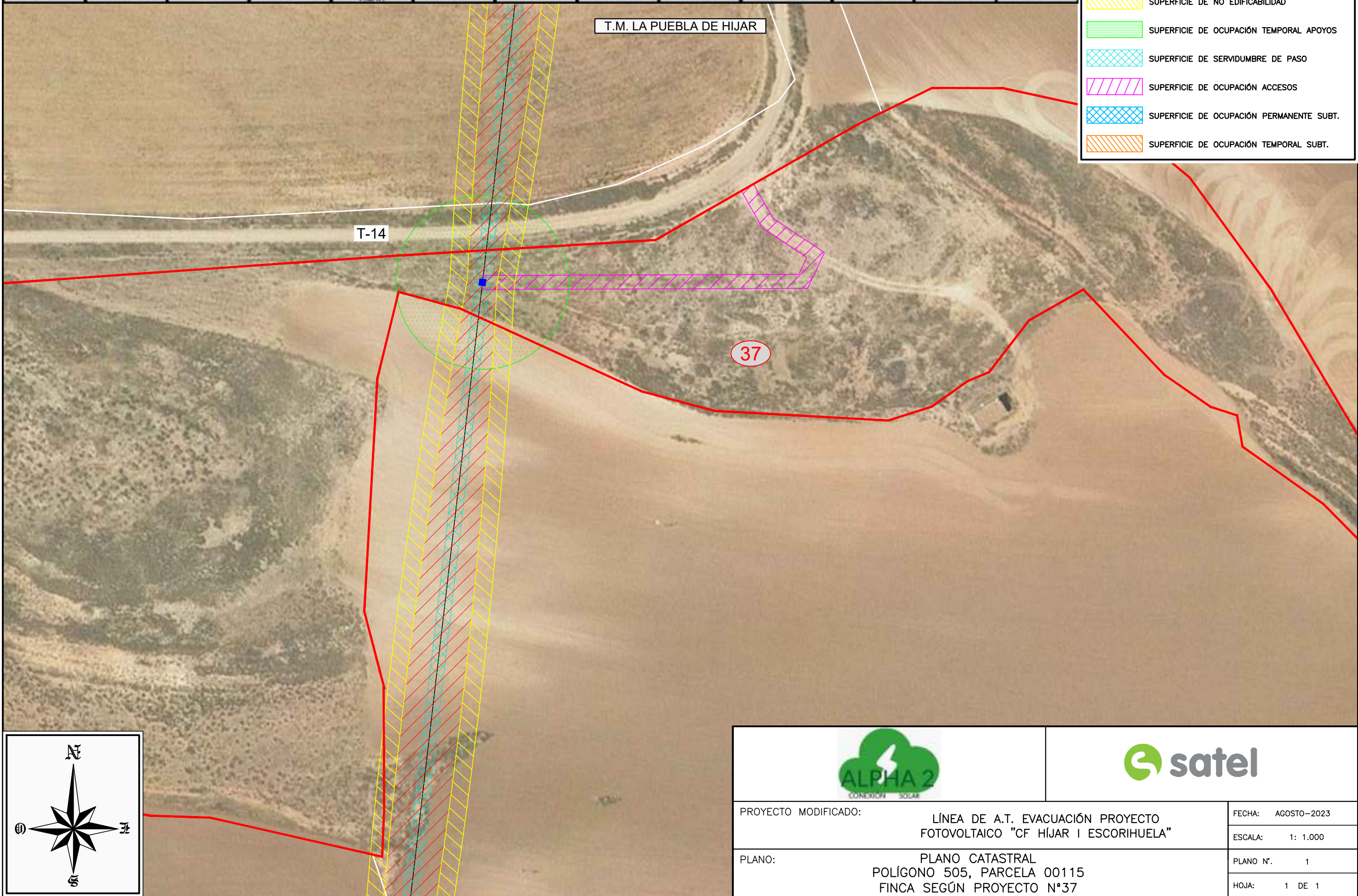
(N)	NÚMERO DE PARCELA SEGÚN PROYECTO
	SUPERFICIE DE OCUPACIÓN PERMANENTE APOYOS
	SERVIDUMBRE DE VUELO
	SUPERFICIE DE NO EDIFICABILIDAD
	SUPERFICIE DE OCUPACIÓN TEMPORAL APOYOS
	SUPERFICIE DE SERVIDUMBRE DE PASO
	SUPERFICIE DE OCUPACIÓN ACCESOS
	SUPERFICIE DE OCUPACIÓN PERMANENTE SUBT.
	SUPERFICIE DE OCUPACIÓN TEMPORAL SUBT.



PROYECTO MODIFICADO:	LÍNEA DE A.T. EVACUACIÓN PROYECTO FOTOVOLTAICO "CF HIJAR I ESCORIHUELA"		FECHA: AGOSTO-2023
			ESCALA: 1: 1.000
PLANO:	PLANO CATASTRAL POLÍGONO 505, PARCELA 00121 FINCA SEGÚN PROYECTO N°35		PLANO N°. 1
			HOJA: 1 DE 1

DATOS DE LA FINCA					LINEA AÉREA							
NUMERACIÓN SEGUN PROYECTO	RIC	POLIGONO	PARCELA	TERMINO MUNICIPAL	APOYOS		VUELO		SERVIDUMBRE DE PASO PARA VIGILANCIA Y CONSERVACION (m2)	ZONA DE NO EDIFICABILIDAD (m2)	OC. TEMPORAL (m2)	ACCESOS A APOYOS (m2)
					ENUMERACIÓN	SUP. OCUP. PERM. (m2)	LONG. TRAZA (m)	SUP. (m2)				
37	44202950500115	505	00115	LA PUEBLA DE HIJAR	T_14	3,39	19,29	177,87	77,17	270,36	942,90	516,09


(N)	NÚMERO DE PARCELA SEGÚN PROYECTO
	SUPERFICIE DE OCUPACIÓN PERMANENTE APOYOS
	SERVIDUMBRE DE VUELO
	SUPERFICIE DE NO EDIFICABILIDAD
	SUPERFICIE DE OCUPACIÓN TEMPORAL APOYOS
	SUPERFICIE DE SERVIDUMBRE DE PASO
	SUPERFICIE DE OCUPACIÓN ACCESOS
	SUPERFICIE DE OCUPACIÓN PERMANENTE SUBT.
	SUPERFICIE DE OCUPACIÓN TEMPORAL SUBT.



T.M. LA PUEBLA DE HIJAR

T-14

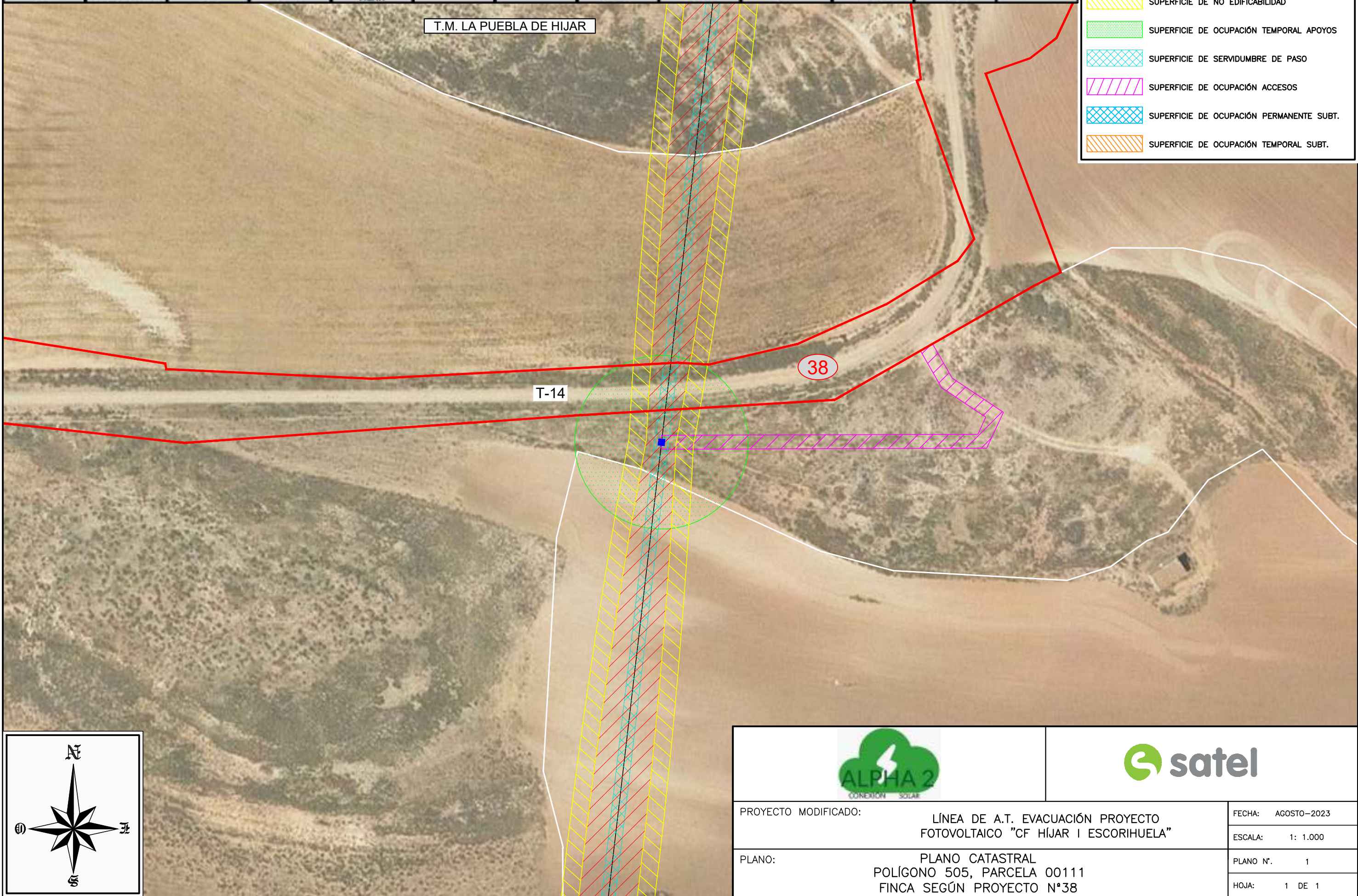
37



PROYECTO MODIFICADO:	LÍNEA DE A.T. EVACUACIÓN PROYECTO FOTOVOLTAICO "CF HIJAR I ESCORIHUELA"		FECHA: AGOSTO-2023
PLANO:	PLANO CATASTRAL POLÍGONO 505, PARCELA 00115 FINCA SEGÚN PROYECTO N°37		ESCALA: 1: 1.000
			PLANO N°. 1
			HOJA: 1 DE 1

DATOS DE LA FINCA					LINEA AÉREA							
NUMERACIÓN SEGÚN PROYECTO	RIC	POLÍGONO	PARCELA	TERMINO MUNICIPAL	APOYOS		VUELO		SERVIDUMBRE DE PASO PARA VIGILANCIA Y CONSERVACION (m2)	ZONA DE NO EDIFICABILIDAD (m2)	OC. TEMPORAL (m2)	ACCESOS A APOYOS (m2)
					ENUMERACIÓN	SUP. OCUP. PERM. (m2)	LONG. TRAZA (m)	SUP. (m2)				
38	44202950600111	505	00111	LA PUEBLA DE HIJAR			13,59	142,35	54,34	132,66	495,70	


(N)	NÚMERO DE PARCELA SEGÚN PROYECTO
	SUPERFICIE DE OCUPACIÓN PERMANENTE APOYOS
	SERVIDUMBRE DE VUELO
	SUPERFICIE DE NO EDIFICABILIDAD
	SUPERFICIE DE OCUPACIÓN TEMPORAL APOYOS
	SUPERFICIE DE SERVIDUMBRE DE PASO
	SUPERFICIE DE OCUPACIÓN ACCESOS
	SUPERFICIE DE OCUPACIÓN PERMANENTE SUBT.
	SUPERFICIE DE OCUPACIÓN TEMPORAL SUBT.



T.M. LA PUEBLA DE HIJAR

38


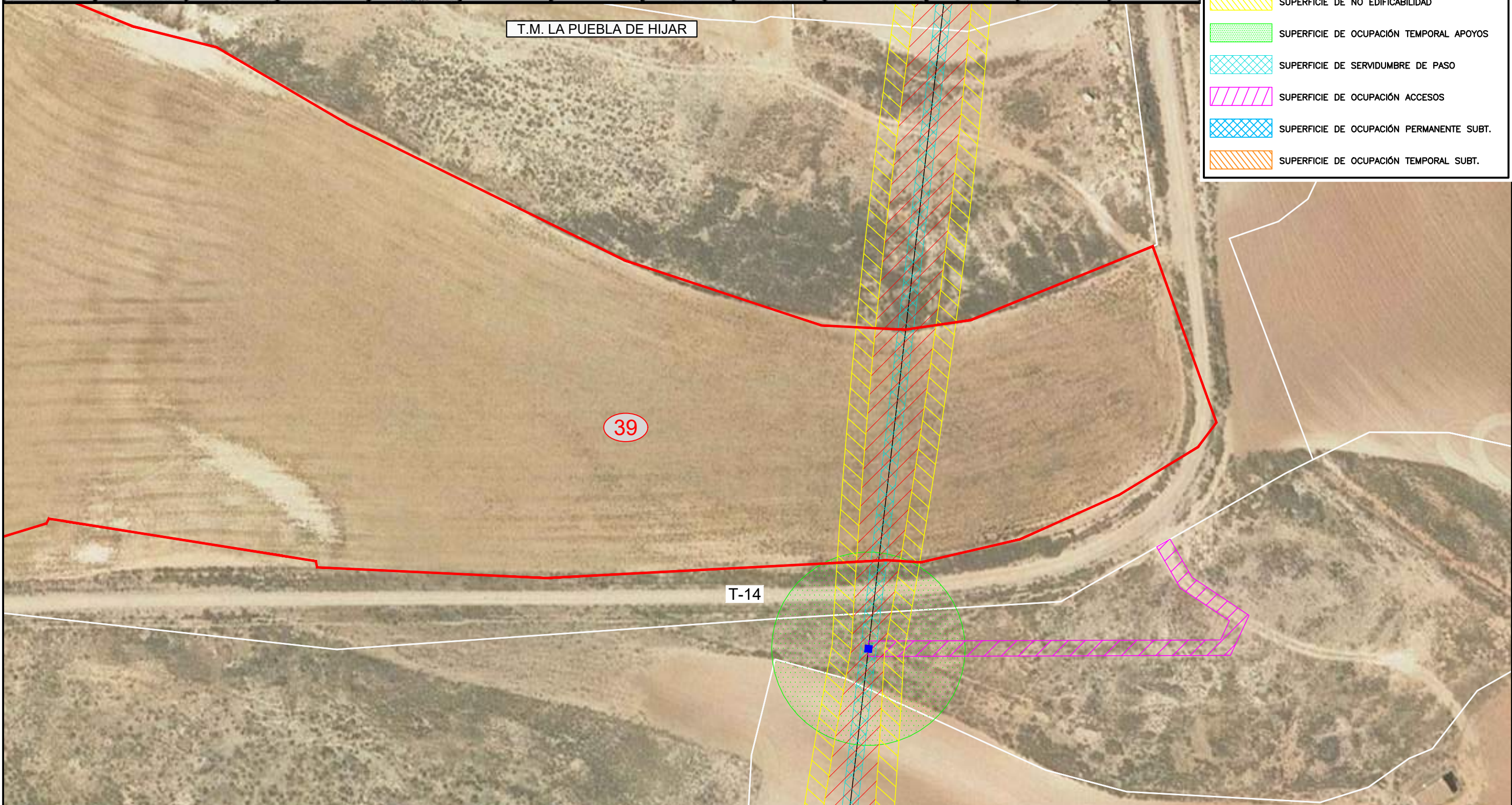
T-14



PROYECTO MODIFICADO:	LÍNEA DE A.T. EVACUACIÓN PROYECTO FOTOVOLTAICO "CF HIJAR I ESCORIHUELA"	FECHA:	AGOSTO-2023
PLANO:	PLANO CATASTRAL POLÍGONO 505, PARCELA 00111 FINCA SEGÚN PROYECTO N°38	ESCALA:	1: 1.000
		PLANO N°:	1
		HOJA:	1 DE 1

DATOS DE LA FINCA					LINEA AÉREA							
NUMERACIÓN SEGUN PROYECTO	RC	POLIGONO	PARCELA	TERMINO MUNICIPAL	APOYOS		VUELO		SERVIDUMBRE DE PASO PARA VIGILANCIA Y CONSERVACION (m2)	ZONA DE NO EDIFICABILIDAD (m2)	OC. TEMPORAL (m2)	ACCESOS A APOYOS (m2)
					ENUMERACIÓN	SUP. OCUP. PERM. (m2)	LONG. TRAZA (m)	SUP. (m2)				
39	44202B50500110	505	00110	LA PUEBLA DE HIJAR			60,17	828,43	240,86	615,24	35,63	


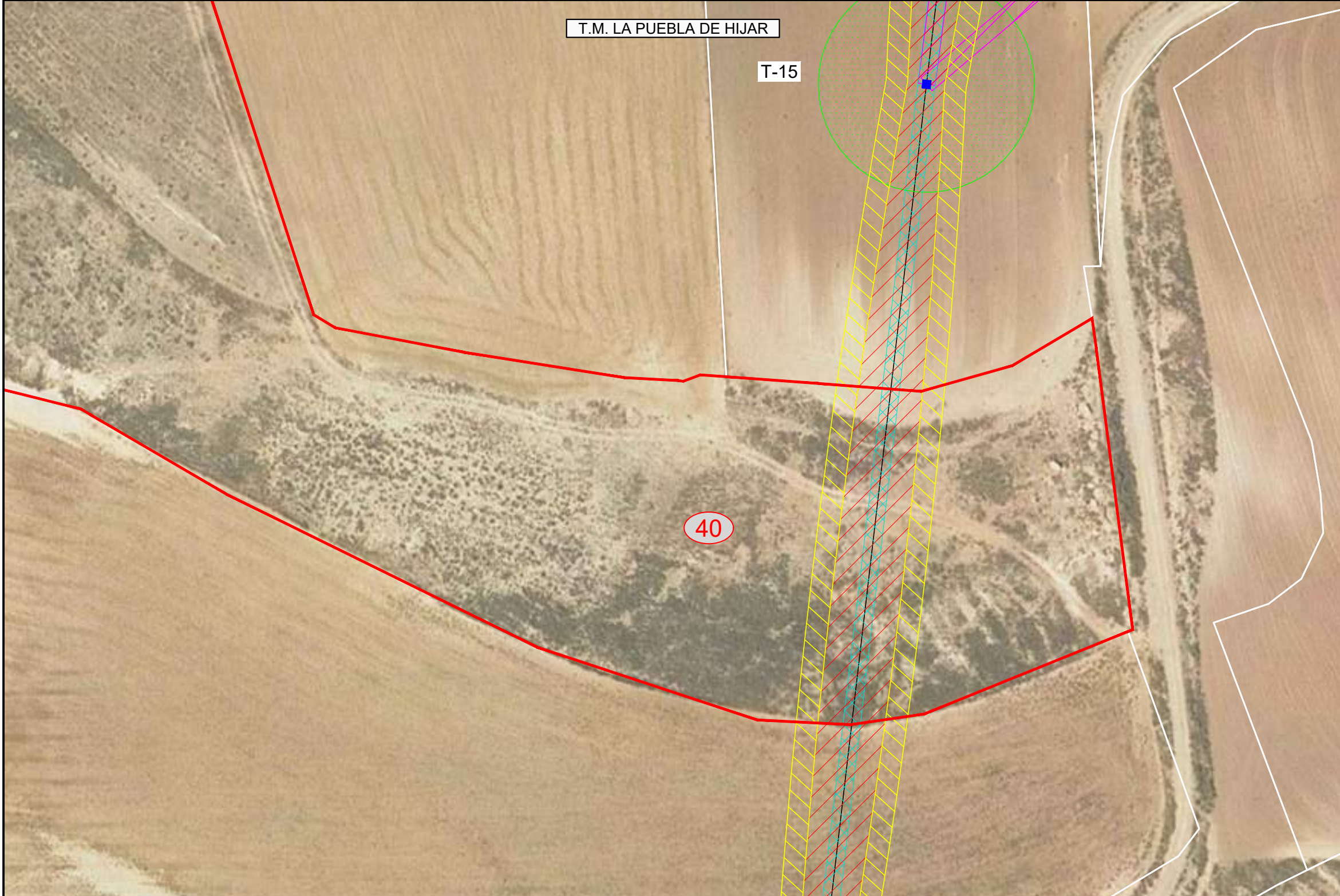
	NÚMERO DE PARCELA SEGUN PROYECTO
	SUPERFICIE DE OCUPACIÓN PERMANENTE APOYOS
	SERVIDUMBRE DE VUELO
	SUPERFICIE DE NO EDIFICABILIDAD
	SUPERFICIE DE OCUPACIÓN TEMPORAL APOYOS
	SUPERFICIE DE SERVIDUMBRE DE PASO
	SUPERFICIE DE OCUPACIÓN ACCESOS
	SUPERFICIE DE OCUPACIÓN PERMANENTE SUBT.
	SUPERFICIE DE OCUPACIÓN TEMPORAL SUBT.



PROYECTO MODIFICADO:	LÍNEA DE A.T. EVACUACIÓN PROYECTO FOTOVOLTAICO "CF HIJAR I ESCORIHUELA"		FECHA: AGOSTO-2023
PLANO:	PLANO CATASTRAL POLÍGONO 505, PARCELA 00110 FINCA SEGUN PROYECTO N°39		ESCALA: 1: 1.000
			PLANO N°. 1
			HOJA: 1 DE 1

DATOS DE LA FINCA					LINEA AÉREA							
NUMERACIÓN SEGUN PROYECTO	RIC	POLIGONO	PARCELA	TERMINO MUNICIPAL	APOYOS		VUELO		SERVIDUMBRE DE PASO PARA VIGILANCIA Y CONSERVACION (m2)	ZONA DE NO EDIFICABILIDAD (m2)	OC. TEMPORAL (m2)	ACCESOS A APOYOS (m2)
					ENUMERACIÓN	SUP. OCUP. PERM. (m2)	LONG. TRAZA (m)	SUP. (m2)				
40	44202B50500106	505	00106	LA PUEBLA DE HIJAR			78,07	1221,21	312,00	776,29		

(N)	NÚMERO DE PARCELA SEGUN PROYECTO
	SUPERFICIE DE OCUPACIÓN PERMANENTE APOYOS
	SERVIDUMBRE DE VUELO
	SUPERFICIE DE NO EDIFICABILIDAD
	SUPERFICIE DE OCUPACIÓN TEMPORAL APOYOS
	SUPERFICIE DE SERVIDUMBRE DE PASO
	SUPERFICIE DE OCUPACIÓN ACCESOS
	SUPERFICIE DE OCUPACIÓN PERMANENTE SUBT.
	SUPERFICIE DE OCUPACIÓN TEMPORAL SUBT.


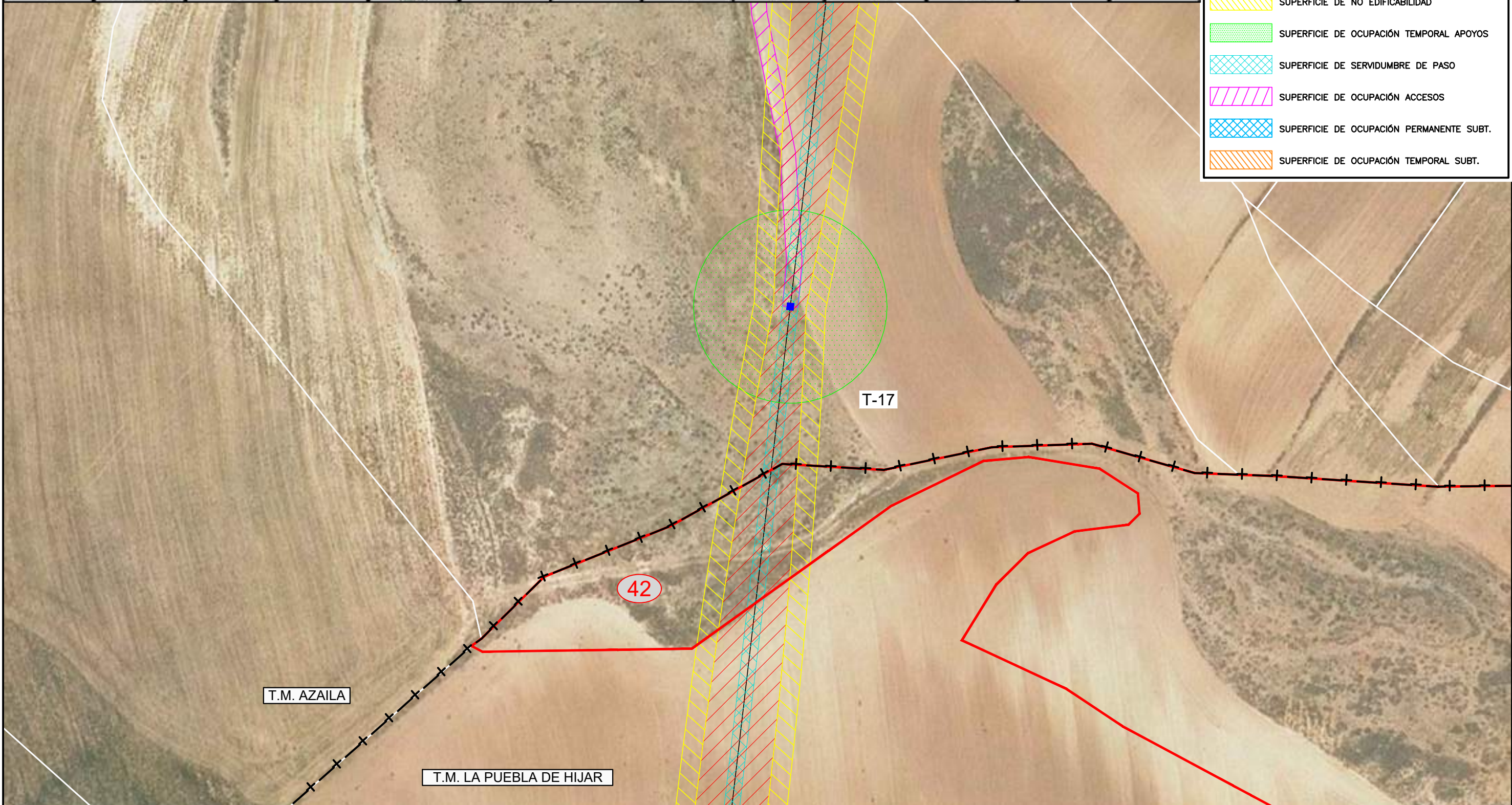


PROYECTO MODIFICADO:	LÍNEA DE A.T. EVACUACIÓN PROYECTO FOTOVOLTAICO "CF HIJAR I ESCORIHUELA"		FECHA: AGOSTO-2023
PLANO:	PLANO CATASTRAL POLÍGONO 505, PARCELA 00106 FINCA SEGUN PROYECTO N°40		ESCALA: 1: 1.000
			PLANO N°. 1
			HOJA: 1 DE 1



DATOS DE LA FINCA					LINEA AÉREA							
NUMERACIÓN SEGÚN PROYECTO	RIC	POLÍGONO	PARCELA	TERMINO MUNICIPAL	APOYOS		VUELO		SERVIDUMBRE DE PASO PARA VIGILANCIA Y CONSERVACIÓN (m2)	ZONA DE NO EDIFICABILIDAD (m2)	OC. TEMPORAL (m2)	ACCESOS A APOYOS (m2)
					ENUMERACIÓN	SUP. OCUP. PERM. (m2)	LONG. TRAZA (m)	SUP. (m2)				
42	44202050500099	505	00099	LA PUEBLA DE HIJAR			34,54	528,34	138,15	325,48		

(N)	NÚMERO DE PARCELA SEGÚN PROYECTO
	SUPERFICIE DE OCUPACIÓN PERMANENTE APOYOS
	SERVIDUMBRE DE VUELO
	SUPERFICIE DE NO EDIFICABILIDAD
	SUPERFICIE DE OCUPACIÓN TEMPORAL APOYOS
	SUPERFICIE DE SERVIDUMBRE DE PASO
	SUPERFICIE DE OCUPACIÓN ACCESOS
	SUPERFICIE DE OCUPACIÓN PERMANENTE SUBT.
	SUPERFICIE DE OCUPACIÓN TEMPORAL SUBT.



PROYECTO MODIFICADO:	LÍNEA DE A.T. EVACUACIÓN PROYECTO FOTOVOLTAICO "CF HIJAR I ESCORIHUELA"		FECHA: AGOSTO-2023
PLANO:	PLANO CATASTRAL POLÍGONO 505, PARCELA 00099 FINCA SEGÚN PROYECTO N°42		ESCALA: 1: 1.000
			PLANO N°. 1
			HOJA: 1 DE 1


DATOS DE LA FINCA					LINEA AÉREA							
NUMERACIÓN SEGUN PROYECTO	RC	POLIGONO	PARCELA	TERMINO MUNICIPAL	APOYOS		VUELO		SERVIDUMBRE DE PASO PARA VIGILANCIA Y CONSERVACION (m2)	ZONA DE NO EDIFICABILIDAD (m2)	OC. TEMPORAL (m2)	ACCESOS A APOYOS (m2)
					ENUMERACIÓN	SUP. OCUP. PERM. (m2)	LONG. TRAZA (m)	SUP. (m2)				
46	44031A01100089	011	00089	AZAILA								144.75

(N)	NÚMERO DE PARCELA SEGUN PROYECTO
	SUPERFICIE DE OCUPACIÓN PERMANENTE APOYOS
	SERVIDUMBRE DE VUELO
	SUPERFICIE DE NO EDIFICABILIDAD
	SUPERFICIE DE OCUPACIÓN TEMPORAL APOYOS
	SUPERFICIE DE SERVIDUMBRE DE PASO
	SUPERFICIE DE OCUPACIÓN ACCESOS
	SUPERFICIE DE OCUPACIÓN PERMANENTE SUBT.
	SUPERFICIE DE OCUPACIÓN TEMPORAL SUBT.



T.M. LA PUEBLA DE HIJAR









46




PROYECTO MODIFICADO:	LÍNEA DE A.T. EVACUACIÓN PROYECTO FOTOVOLTAICO "CF HIJAR I ESCORIHUELA"		FECHA: AGOSTO-2023
PLANO:	PLANO CATASTRAL POLÍGONO 011, PARCELA 00089 FINCA SEGUN PROYECTO N°46		ESCALA: 1: 1.000
			PLANO N°. 1
			HOJA: 1 DE 1


DATOS DE LA FINCA					LINEA AÉREA							
NUMERACIÓN SEGUN PROYECTO	RC	POLIGONO	PARCELA	TERMINO MUNICIPAL	APOYOS		VUELO		SERVIDUMBRE DE PASO PARA VIGILANCIA Y CONSERVACION (m2)	ZONA DE NO EDIFICABILIDAD (m2)	OC. TEMPORAL (m2)	ACCESOS A APOYOS (m2)
					ENUMERACIÓN	SUP. OCUP. PERM. (m2)	LONG. TRAZA (m)	SUP. (m2)				
47	44031A01100090	011	00090	AZAILA								139.21

(N) NÚMERO DE PARCELA SEGUN PROYECTO

-  SUPERFICIE DE OCUPACIÓN PERMANENTE APOYOS
-  SERVIDUMBRE DE VUELO
-  SUPERFICIE DE NO EDIFICABILIDAD
-  SUPERFICIE DE OCUPACIÓN TEMPORAL APOYOS
-  SUPERFICIE DE SERVIDUMBRE DE PASO
-  SUPERFICIE DE OCUPACIÓN ACCESOS
-  SUPERFICIE DE OCUPACIÓN PERMANENTE SUBT.
-  SUPERFICIE DE OCUPACIÓN TEMPORAL SUBT.

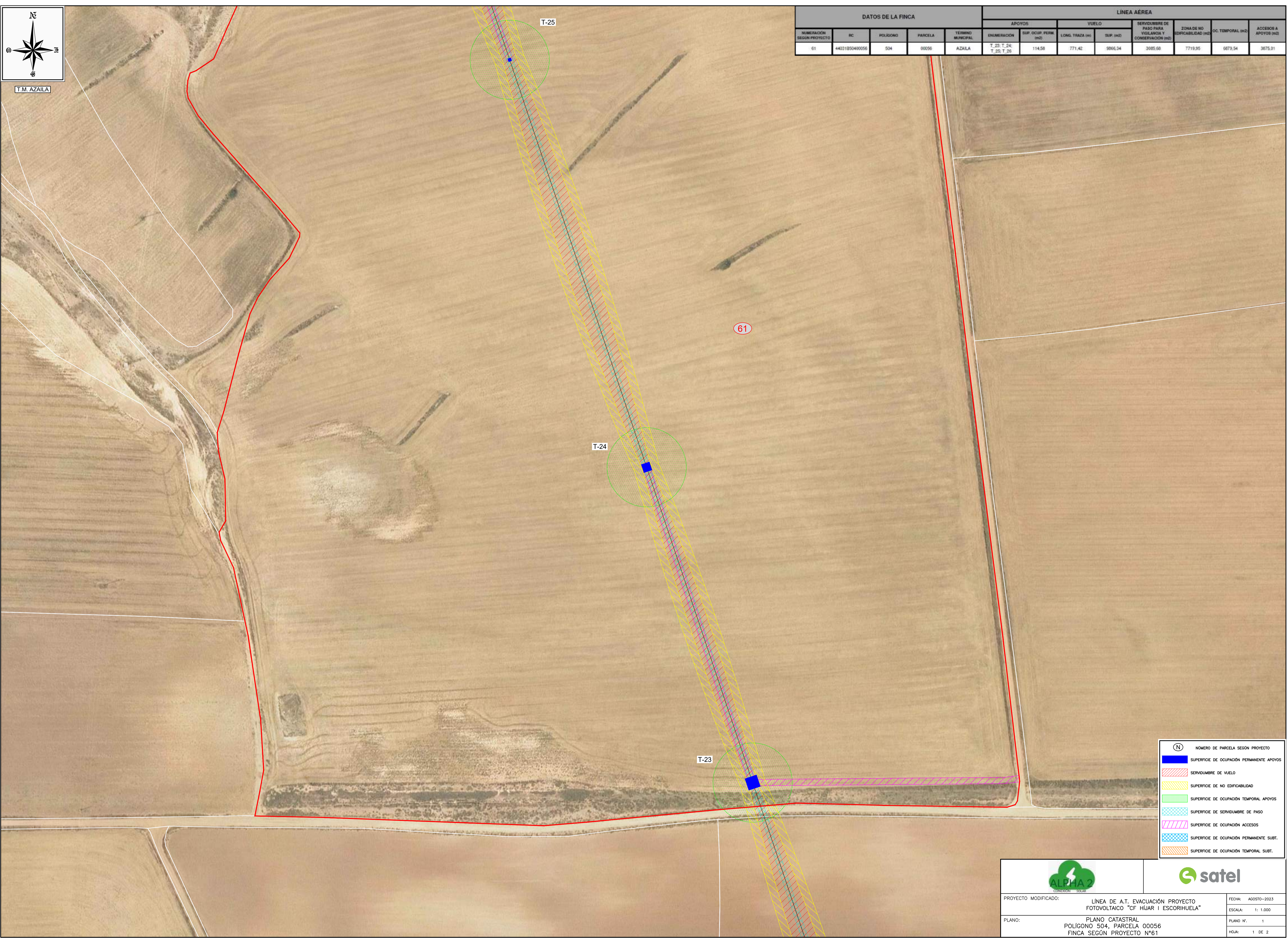


			
PROYECTO MODIFICADO:	LÍNEA DE A.T. EVACUACIÓN PROYECTO FOTOVOLTAICO "CF HIJAR I ESCORIHUELA"		FECHA: AGOSTO-2023
PLANO:	PLANO CATASTRAL POLÍGONO 011, PARCELA 00090 FINCA SEGUN PROYECTO N°47		ESCALA: 1: 1.000
			PLANO N°. 1 HOJA: 1 DE 1



T.M. AZAILA

DATOS DE LA FINCA					LINEA AEREA							
NUMERACION SEGUN PROYECTO	RC	POLIGONO	PARCELA	TERMINO MUNICIPAL	APOYOS		VUELO		SERVIDUMBRE DE PASO PARA VOLANCIA Y CONSERVACION (m2)	ZONA DE NO EDIFICABILIDAD (m2)	OC. TEMPORAL (m2)	ACCESOS A APOYOS (m2)
					ENUMERACION	SUP. OCUP. PERM. (m2)	LONG. TRAZA (m)	SUP. (m2)				
61	44031850400056	504	00056	AZAILA	T_23, T_24, T_25, T_26	114,58	771,42	8866,34	3005,68	7719,95	6879,54	3875,91




(N)	NÚMERO DE PARCELA SEGÚN PROYECTO
[Blue square]	SUPERFICIE DE OCUPACIÓN PERMANENTE APOYOS
[Red hatched square]	SERVIDUMBRE DE VUELO
[Yellow hatched square]	SUPERFICIE DE NO EDIFICABILIDAD
[Green hatched square]	SUPERFICIE DE OCUPACIÓN TEMPORAL APOYOS
[Cyan hatched square]	SUPERFICIE DE SERVIDUMBRE DE PASO
[Pink hatched square]	SUPERFICIE DE OCUPACIÓN ACCESOS
[Light blue hatched square]	SUPERFICIE DE OCUPACIÓN PERMANENTE SUBT.
[Light orange hatched square]	SUPERFICIE DE OCUPACIÓN TEMPORAL SUBT.



CONEXIÓN SOLAR

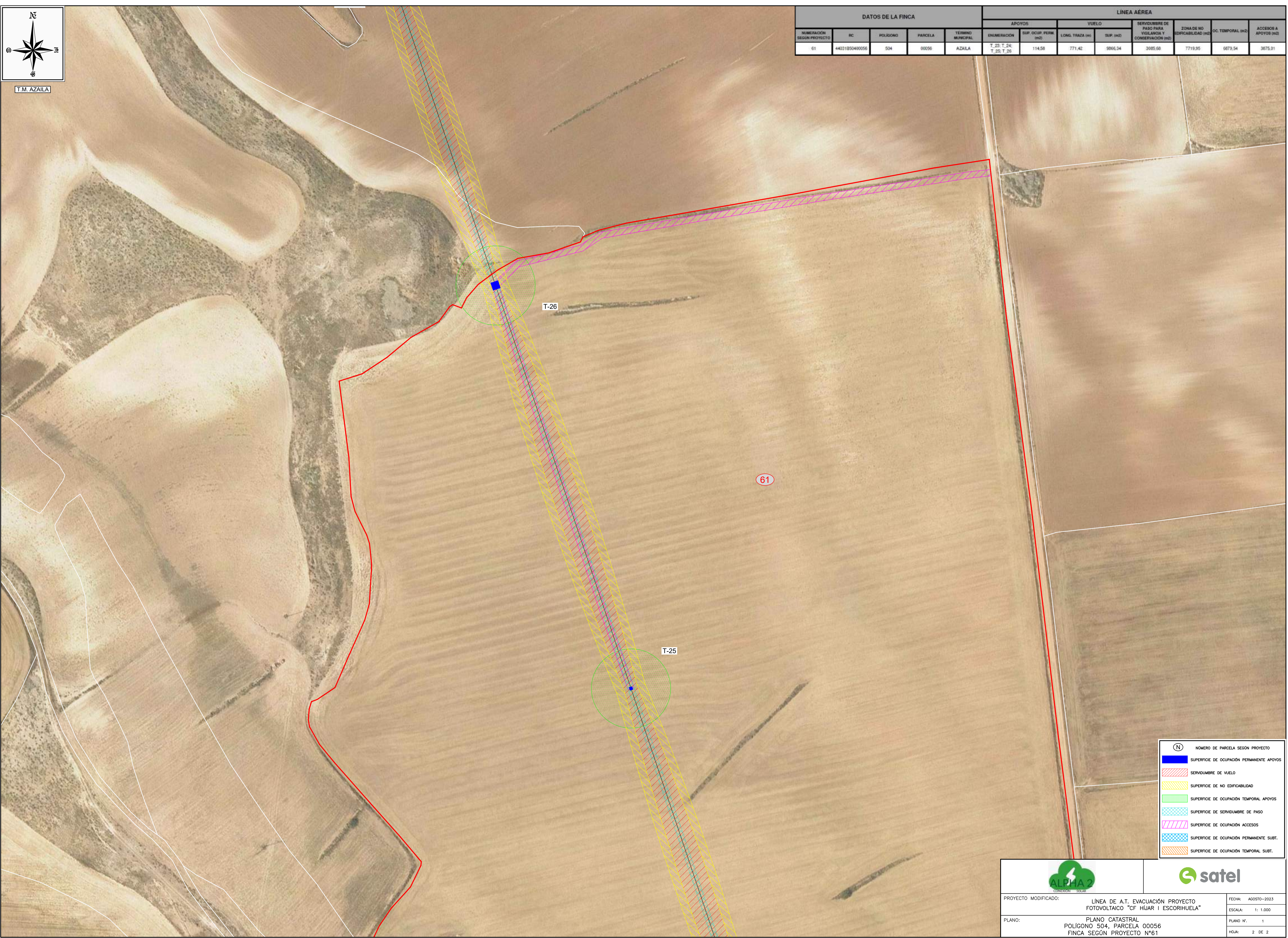


PROYECTO MODIFICADO: LÍNEA DE A.T. EVACUACIÓN PROYECTO FOTOVOLTAICO "CF HÚJAR I ESCORIHUELA"	FECHA: AGOSTO-2023
PLANO: PLANO CATASTRAL POLIGONO 504, PARCELA 00056 FINCA SEGÚN PROYECTO N°61	ESCALA: 1: 1.000
HOJA: 1 DE 2	PLANO N.: 1



T.M. AZAILA

DATOS DE LA FINCA					LINEA AEREA							
NUMERACION SEGUN PROYECTO	RC	POLIGONO	PARCELA	TERMINO MUNICIPAL	APOYOS		VUELO		SERVIDUMBRE DE PAGO PARA VIOLANCIA Y CONSERVACION (m2)	ZONA DE NO EDIFICABILIDAD (m2)	OC. TEMPORAL (m2)	ACCESOS A APOYOS (m2)
					ENUMERACION	SUP. OCUP. PERM. (m2)	LONG. TRAZA (m)	SUP. (m2)				
61	44031850400056	504	00056	AZALA	T_23, T_24; T_25, T_26	114,58	771,42	886,34	3005,68	7719,95	6879,54	3875,91



(N)	NÚMERO DE PARCELA SEGÚN PROYECTO
[Blue square]	SUPERFICIE DE OCUPACIÓN PERMANENTE APOYOS
[Red hatched]	SERVIDUMBRE DE VUELO
[Yellow hatched]	SUPERFICIE DE NO EDIFICABILIDAD
[Green hatched]	SUPERFICIE DE OCUPACIÓN TEMPORAL APOYOS
[Cyan hatched]	SUPERFICIE DE SERVIDUMBRE DE PAGO
[Pink hatched]	SUPERFICIE DE OCUPACIÓN ACCESOS
[Light blue hatched]	SUPERFICIE DE OCUPACIÓN PERMANENTE SUBT.
[Light orange hatched]	SUPERFICIE DE OCUPACIÓN TEMPORAL SUBT.



CONEXIÓN SOCIAL



PROYECTO MODIFICADO: LÍNEA DE A.T. EVACUACIÓN PROYECTO FOTOVOLTAICO "CF HÚJAR I ESCORIHUELA"	FECHA: AGOSTO-2023
PLANO: PLANO CATASTRAL POLÍGONO 504, PARCELA 00056 FINCA SEGÚN PROYECTO N°61	ESCALA: 1: 1.000
	PLANO N.º: 1 HOJA: 2 DE 2