



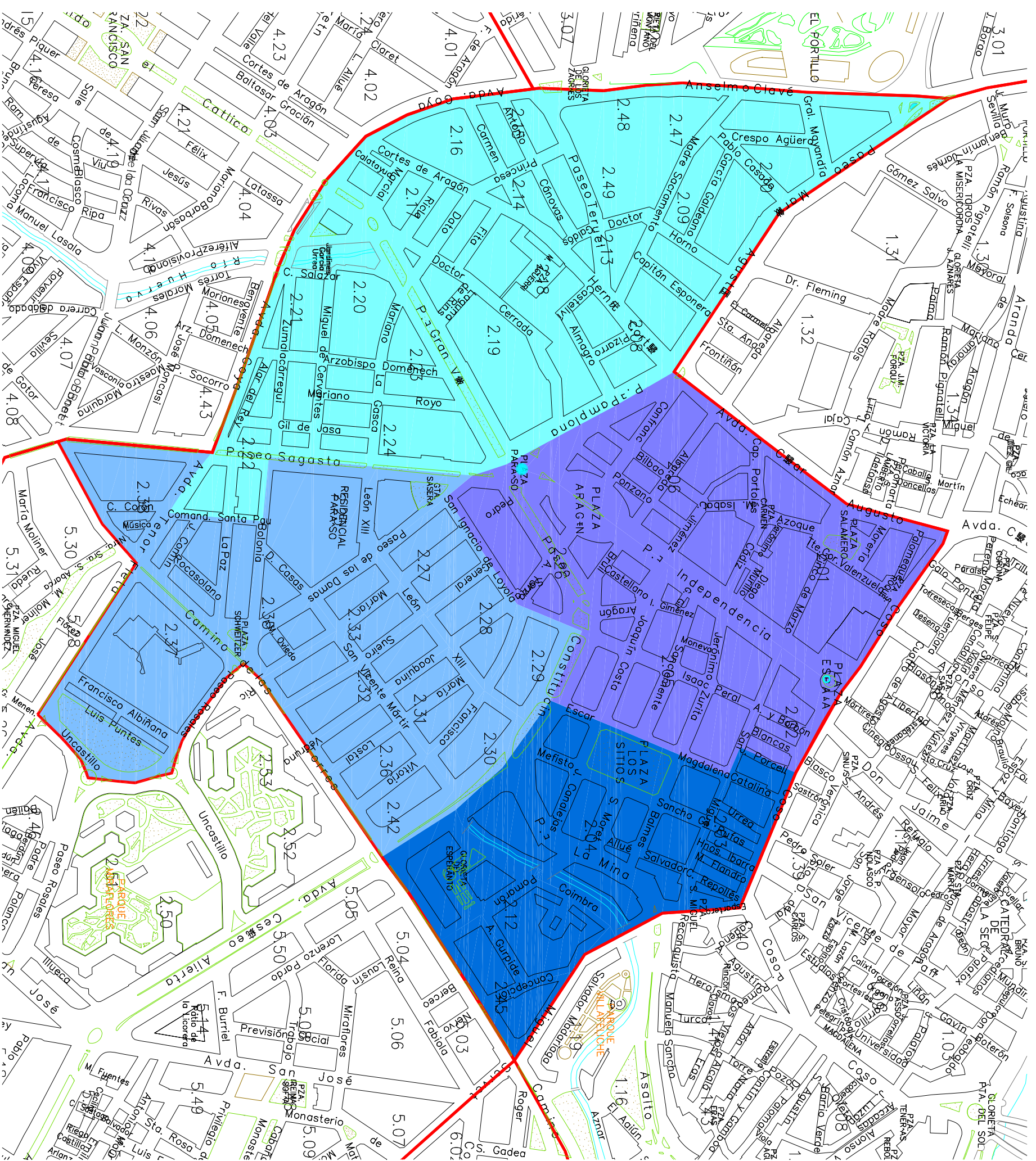


# Plan de Equipamientos Comerciales de Zaragoza

## Revisión. Año 2009

 Perímetro Área Comercial.

	Zuc-21
	Zuc-22
	Zuc-23
	Zuc-24



Cartografía digital del Ayuntamiento de Zaragoza.

**A.2.2**  
**Area Comercial 2.**  
**Centro.**  
**Demarcación de Zucs.**