















# Plan de Equipamientos Comerciales de Zaragoza

## Revisión. Año 2009

 Perímetro Área Comercial.

	Casco Histórico
	Centro
	Avd. Madrid-Delicias
	Fernando el Católico
	San José
	Las Fuentes
	Almozara
	Oliver-Valdeferro
	Torrero
	Actur
	Periferia
	Romareda-Juan Pablo II
	Arrabal
	Casablanca-Valdespartera

Cartografía digital del Ayuntamiento de Zaragoza.

**A.12.1**  
**Area Comercial 12.**  
**Romareda-Juan Pablo II.**

