





















HUESCA

Valles Cinca Cinqueta

DENOMINACIÓN	MAPA JPG	MAPA PDF	TRACX	Sin senda definida	Uso de las manos	Posible nieve en verano	Alto esfuerzo físico
<i>TRAVESÍA</i> GR 19.1 Bielsa - Gistaín	JPG	PDF	TRACX				
<i>ALTA MONTAÑA, TRAVESÍA</i> GR 11 Refugio de Viadós - Refugio de Angel Orús	JPG	PDF	TRACX				
<i>SENDERISMO</i> Viadós - Cdo Señal de Viadós - Viadós	JPG	PDF	TRACX				
<i>ASCENSIÓN</i> Virgen Blanca - Pico Montó	JPG	PDF	TRACX				
<i>SENDERISMO</i> San Juan de Plan - Gistaín - Plan - San Juan de Plan	JPG	PDF	TRACX				
<i>ALTA MONTAÑA</i> Aparcamiento de Pineta - Balcón de Pineta - Ibón de Marboré	JPG	PDF	TRACX				
<i>ALTA MONTAÑA, ASCENSIÓN</i> Aparcamiento de Pineta - Astazu	JPG	PDF	TRACX				
<i>SENDERISMO</i> PR-HU 137 Bielsa - Pineta	JPG	PDF	TRACX				

DENOMINACIÓN	MAPA JPG	MAPA PDF	TRACX	Sin senda definida	Uso de las manos	Posible nieve en verano	Alto esfuerzo físico
<i>SENDERISMO</i> PR-HU 187 Puerto de Barrosa	JPG	PDF	TRACX				
<i>ALTA MONTAÑA, ASCENSIÓN</i> Refugio de Viadós - Posets	JPG	PDF	TRACX				
<i>ALTA MONTAÑA, ASCENSIÓN</i> Refugio de Viadós - Bachimala	JPG	PDF	TRACX				
<i>ALTA MONTAÑA, ASCENSIÓN</i> Virgen Blanca - Culfreda	JPG	PDF	TRACX				
<i>SENDERISMO</i> Refugio de Viadós - Tabernés - Virgen Blanca - Refugio de Viadós	JPG	PDF	TRACX				
<i>SENDERISMO</i> Refugio de Viadós - Ibón d'es Millars	JPG	PDF	TRACX				
<i>SENDERISMO</i> PR-HU 87 Plan - Basa La Mora	JPG	PDF	TRACX				
<i>SENDERISMO</i> PR-HU 114 Virgen Blanca - Puerto de la Pez	JPG	PDF	TRACX				
<i>SENDERISMO</i> PR-HU 114 Virgen Blanca - Puerto de la Madera	JPG	PDF	TRACX				

DENOMINACIÓN	MAPA JPG	MAPA PDF	TRACX	Sin senda definida	Uso de las manos	Posible nieve en verano	Alto esfuerzo físico
<i>SENDERISMO</i> PR-HU 182 Caminos al Pto. Viejo de Bielsa y Pto. de la Forqueta	JPG	PDF	TRACX				
<i>SENDERISMO</i> PR-HU 115 Puente Pecadors - Ibón del Sen	JPG	PDF	TRACX				
<i>SENDERISMO</i> PR-HU 181 Camino al Puerto de Salcorz	JPG	PDF	TRACX				
<i>TRAVESÍA</i> GR 19.1 Bielsa - Tella	JPG	PDF	TRACX				
<i>ALTA MONTAÑA</i> Valle de Chisagües-Lagos de la Múnia	JPG	PDF	TRACX				
<i>ALTA MONTAÑA, TRAVESÍA</i> GR 11 Refugio de Góriz-Refugio de Pineta por la Fuen Blanca	JPG	PDF	TRACX				
<i>SENDERISMO</i> PR-HU 87 al Puerto de Sahún	JPG	PDF	TRACX				
<i>ALTA MONTAÑA, TRAVESÍA</i> GR 11 Parzán - Refugio de Viadós	JPG	PDF	TRACX				

DENOMINACIÓN	MAPA JPG	MAPA PDF	TRACX	Sin senda definida	Uso de las manos	Posible nieve en verano	Alto esfuerzo físico
<i>SENDERISMO</i> PR-HU 189 Bielsa-Parzán	JPG	PDF	TRACX				
<i>ALTA MONTAÑA, ASCENSIÓN</i> Refugio de Viadós - Pico Forqueta	JPG	PDF	TRACX				
<i>ASCENSIÓN</i> San Beturián - Peña Montañesa	JPG	PDF	TRACX				
<i>ASCENSIÓN</i> Collada-Peña Montañesa por la norte	JPG	PDF	TRACX				
<i>ALTA MONTAÑA, ASCENSIÓN</i> Cotiella desde Cdo. de Santa Isabel	JPG	PDF	TRACX				
<i>ALTA MONTAÑA</i> Aparcamiento Pineta-Ibones de La Múnia	JPG	PDF	TRACX				
<i>SENDERISMO</i> PR-HU 137 Bielsa-Tella por el Camino del Canal	JPG	PDF	TRACX				
<i>ALTA MONTAÑA, TRAVESÍA</i> GR 11 Pineta - Parzán	JPG	PDF	TRACX				
<i>ALTA MONTAÑA, TRAVESÍA</i> GR 11 Ref. de Góriz-Ref. de Pineta por la Punta de las Olas	JPG	PDF	TRACX				

DENOMINACIÓN	MAPA JPG	MAPA PDF	TRACX	Sin senda definida	Uso de las manos	Posible nieve en verano	Alto esfuerzo físico
<i>SENDERISMO</i> Aparc. Pineta - Faja Tormosa - Aparc. Pineta	JPG	PDF	TRACX		