

APLICACIÓN:

**INADOCPUBL: Expedientes en información pública / Anuncio público.**

DOCUMENTO:

**MANUAL DE USUARIO**

11 de febrero de 2016

## 1.- Introducción

La aplicación INADOCPUBL es una herramienta que permite la consulta de los expedientes que tramita INAGA que están en la fase de INFORMACIÓN PÚBLICA o en ANUNCIO PÚBLICO. Ahora además de consultar la documentación que se expone en cada expediente, se podrá alegar de forma telemática en los expedientes que se exponen.

## 2.- Acceso a aplicaciones web

El acceso a la aplicación se realiza desde la página web del INAGA (“<http://www.aragon.es/DepartamentosOrganismosPublicos/Organismos/InstitutoAragonesGestionAmbiental>”), a través de dos botones, uno para acceder directamente a “Expedientes en información pública” y otro para “Anuncio público expedientes de EIA” como se muestra en la siguiente imagen.



## 3.- Expedientes en información pública

En la página principal se muestran varias opciones.

## Expedientes en Exposición Pública

### Novedades de Expedientes en Exposición Pública



Expedientes en Exposición Pública en Plazos de Alegaciones

### Novedades de expedientes en exposición pública

Una de ellas es ver las novedades, en las que se mostrará un listado de los expedientes en plazo de alegación, con sus datos principales, que han entrado en los 15 días anteriores.

[Inicio](#) > [Novedades](#)

Nº Expediente	Asunto	Municipio/Comarca	Tipología	Fecha Inicio	Fecha Fin
22060256201509674	SOLICITUD OCUPACION TEMPORAL TERRENOS VP " CAÑADA REAL DE SALLENT DE GALLEGO A FRANCIA" PARA INSTALACION REPETIDOR TELEFONIA MOVIL TM SALLENT DE GALLEGO	SALLENT DE GALLEGO(Huesca)	OCUPACIONES TEMPORALES EN VÍAS PECUARIAS	16/10/2015	16/11/2015
22060256201508024	SOLICITUD AUTORIZACION OCUPACION UP "VEREDA DE MONTEI" Y "COLADA DE PARDINELA" PROYECTO LAMT 25 AV TORRE LA RIBERA-BRACAS DE OSARA EXITE AT-67/2012. AFECTACION VIAS PECUARIAS TTMH TORRE LA RIBERA Y BERANUY	TORRE LA RIBERA(Huesca)	OCUPACIONES TEMPORALES EN VÍAS PECUARIAS	16/10/2015	16/11/2015
44010144201509334	MODIFICACION DE LA CONCESION DE USO PRIVATIVO EN EL DOMINIO PÚBLICO FORESTAL, M.U.P. 15 EL PINAR EN BRONCHALES (TERUEL)	BRONCHALES(Teruel)	MODIFICACION Y CADUCIDAD DE CONCESIONES EN MONTES DEL CATALOGO DE U.P.	16/10/2015	09/11/2015
44060256201508417	CONCESION OCUPACION VIA PECUARIA PARA INSTALACION DE LA ESTACION DEPURADORA DE AGUAS RESIDUALES DE CRETAS (TERUEL)	CRETAS(Teruel)	OCUPACIONES TEMPORALES EN VÍAS PECUARIAS	16/10/2015	16/11/2015
44010227201502997	REDUCCION COTO O EXPLOTACION INTENSA DE CAZA TE-10371-DT.M. CUEVAS LABRADAS (TERUEL)	CUEVAS LABRADAS(Teruel)	REDUCCION DE COTOS DE CAZA	16/10/2015	14/11/2015
44060256201509172	VARIANTES DE LINEAS AEREAS DE MEDIA TENSION AFECTADAS POR CONSTRUCCION DE VARIANTES DE CARRETERA A-226, AZAGADOR LONA VALENCIANO-PILAR Y AZAGADOR TORO NEGRO - RIO CANTAVEJIA T.M. DE MIRAMBEL (TERUEL)	MIRAMBEL (TERUEL)	OCUPACIONES TEMPORALES EN VÍAS PECUARIAS	20/10/2015	19/11/2015
44010144201508382	AMPLIACION SUPERFICIE CONCESION OCUPACION MUP 37 "EL PINAR DEL ALGARBE" PARA NUEVAS INSTALACIONES CAMPING TM TERRIENTE -TE-	TERRIENTE(Teruel)	MODIFICACION Y CADUCIDAD DE CONCESIONES EN MONTES DEL CATALOGO DE U.P.	16/10/2015	09/11/2015
44010227201508458	REDUCCION COTO CAZA TE-10314-D TM BORDON -TE-	VILLARLUENSO(Teruel)	REDUCCION DE COTOS DE CAZA	20/10/2015	18/11/2015
50010144201505212	AUTORIZACION OCUPACION MUP 2-139 "MONTE COMUN" T.M. CASTEJON DE VALDEJASA PARA INSTALACION PARQUE ECOLICO SORA	CASTEJON DE VALDEJASA(Zaragoza)	CONCESIONES DE USO PRIVATIVO EN MONTES DEL CATALOGO DE U.P.	08/10/2015	31/10/2015

### Expedientes en Exposición Pública en Plazos de Alegaciones

La otra opción es el acceso al buscador de expedientes, ya sea por área técnica, o por municipio.

Instituto Aragonés de Gestión Ambiental	
ID AREA	DESCRIPCIÓN ÁREA
01	AREA I. MONTES Y CAZA
02	AREA II. BIODIVERSIDAD
03	AREA III. MEDIO AMBIENTE INDUSTRIAL
05	AREA V. CALIDAD Y SEGUIMIENTO
06	AREA VI. MEDIO AMBIENTE AGROGANADERO
08	SECRETARIA GENERAL

Municipio

Una vez realizado el filtro accederíamos a un listado similar al de las novedades, pero con todos los expedientes coincidentes.

[Inicio](#) > [Áreas disponibles](#) > [AREA I. MONTES Y CAZA](#)

Nº Expediente	Asunto	Municipio/Comarca	Tipología	Fecha Inicio	Fecha Fin
22010144201508006	SOLICITUD CONCESION USO PRIVATIVO DOMINIO FORESTAL MUP 261 "MONDO Y RUBLAS" PARA INSTALACION DE TIROLINA TM HOZ DE JACA	HOZ DE JACA(Huesca)	CONCESIONES DE USO PRIVATIVO EN MONTES DEL CATALOGO DE U.P.	26/09/2015	26/10/2015
22010227201505528	EXTINCCION DEL COTO HU-10284-D PARA LA POSTERIOR AMPLIACION DEL COTO HU-10197-D, TM MONZON	MONZON(Huesca)	EXTINCCION DE COTOS DE CAZA	01/10/2015	30/10/2015
22010227201505141	SOLICITUD AMPLIACION COTO DE CAZA HU-10154-D CON EL MUP H463 ALCANA, TM PERALTA DE CALASANZ	PERALTA DE CALASANZ(Huesca)	AMPLIACION DE COTOS DE CAZA	29/09/2015	28/10/2015
44010144201509334	MODIFICACION DE LA CONCESION DE USO PRIVATIVO EN EL DOMINIO PÚBLICO FORESTAL, M.U.P. 15 EL PINAR EN BRONCHALES (TERUEL)	BRONCHALES(Teruel)	MODIFICACION Y CADUCIDAD DE CONCESIONES EN MONTES DEL CATALOGO DE U.P.	16/10/2015	09/11/2015
44010227201502997	REDUCCION COTO O EXPLOTACION INTENSA DE CAZA TE-10371-DT.M. CUEVAS LABRADAS (TERUEL)	CUEVAS LABRADAS(Teruel)	REDUCCION DE COTOS DE CAZA	16/10/2015	14/11/2015
44010144201508382	AMPLIACION SUPERFICIE CONCESION OCUPACION MUP 37 "EL PINAR DEL ALGARBE" PARA NUEVAS INSTALACIONES CAMPING TM TERRIENTE -TE-	TERRIENTE(Teruel)	MODIFICACION Y CADUCIDAD DE CONCESIONES EN MONTES DEL CATALOGO DE U.P.	16/10/2015	09/11/2015

## 4.- Anuncio público expedientes de EIA Simplificada y Estratégica

Igual que en el caso de "Expedientes en información pública", la página principal nos mostrara dos opciones, las novedades, y el buscador de expedientes, con las mismas funcionalidades.

## 5.- Acceso a los expedientes

Una vez encontramos el expediente que queremos consultar, accedemos a sus datos haciendo "clic" sobre el, y se mostrara la siguiente pantalla.

Línea de Exposición		
Instituto Aragonés de Gestión Ambiental - HUESCA		
GRAUS - HUESCA		
Nº Orden	Descripción	Operaciones
0	Información Pública para boletín_2014_1110	
1	BOA_27	

En ésta pantalla veremos los documentos anexos al expediente, y podremos descargarlos. También existe la opción de iniciar un trámite alegación, accionando el enlace de la parte superior derecha. A continuación se explica este procedimiento.

## 6.- Tramitar alegación

La primera ventana antes de iniciar el proceso nos avisa de una serie de requisitos necesarios para realizar el trámite, y los pasos que se van a llevar a cabo.

**Ayuda** ✕

Va a comenzar con la tramitación de su alegación, la cual consta de los siguiente pasos:

- Asegurese que tiene introducido el DNIE o una tarjeta criptográfica CERES.
- Paso1: En este paso podrá rellenar el formulario de alegación con sus datos personales.
- Paso2: En este paso deberá adjuntar los documentos anexos para completar su alegación.
- Paso3: Una vez introducido la tarjeta criptográfica podrá llevar a cabo la firma electrónica de todos los documentos.

Si todo el proceso ha ido bien recibirá un justificante de la operación en formato PDF.

Cancelar
Aceptar

### Paso 1: Datos

El primer paso es rellenar el formulario con los datos del “alegador”, “representante” (si lo hubiese), y del domicilio a efectos de notificación.

Paso I  
Datos
Paso II  
Anexos
Paso III  
Registro

Expediente: 22010227201400027

Asunto: SOLICITUD CAMBIO TITULARIDAD COTO DE CAZA HU-10186-D TM GRAUS  
Municipio: AGUINALBU (Huesca)  
Tipología: CAMBIO DE TITULARIDAD DE COTOS DE CAZA Y EXPLOTACIONES INTENSIVAS CAZA

**Datos Alegador\***

Nombre/Razón Social:  NIF/NIE:   
Apellido 1º:  Apellido 2º:

**Datos Representante Alegador**

Nombre/Razón Social:  NIF/NIE:   
Apellido 1º:  Apellido 2º:   
Relación con Alegador:

**Domicilio a Efectos de Notificación**

Pais:  Selección País... Provincia:  Selección Provincia...  
Municipio:  Selección Municipio... Localidad:  Selección Localidad...  
Teléfono:  Móvil:  E-mail:  Nº:  C. Postal:

**Expone**

Que presenta las alegaciones siguientes contra el expediente 22010227201400027 actualmente en tramitación en INAGA.

#### Avísos

Los datos personales recogidos serán incorporados y tratados en el fichero del Registro de Promotores y Ciudadanos del INAGA, cuya finalidad es la tramitación de las solicitudes de Autorizaciones Ambientales. El órgano responsable del fichero es la Dirección del INAGA, y la dirección donde el interesado podrá ejercer el derecho de acceso, rectificación, cancelación y oposición es Avda. Ranillas, 3 C, planta 3ª, todo lo cual se informa en cumplimiento del artículo 5 de la Ley Orgánica 15/1999, de 13 de diciembre, de Protección de Datos de Carácter Personal

Los campos marcados con \* son obligatorios

Limpiar

Siguiente

## Paso 2: Anexos

Paso I Datos ▶ **Paso II Anexos** ▶ Paso III Registro ▶ **Siguiente**

---



**Listado de Anexos**

Formulario de Solicitud SolicitudAlegacion.pdf

pruebaTXT Nuevo documento de texto.txt

**Añadir**

En el segundo paso se muestra el listado de documentos a la alegación, el primero será el propio formulario de presentación creado por lo datos aportados por el alegador, este documento generado de forma automática puede descargarse para su visualización.

**INAGA**

*Alegaciones al Expediente 22010227201400027*

<b>Asunto</b>	SOLICITUD CAMBIO TITULARIDAD COTO DE CAZA HU-10186-D TM GRAUS
<b>Tipología</b>	CAMBIO DE TITULARIDAD DE COTOS DE CAZA Y EXPLOTACIONES INTENSIVAS CAZA
<b>Municipio</b>	AGUINALIU (Huesca)

Datos Alegador

NIF/CIF	Nombre

Datos Representante

NIF/CIF	Nombre
Relación con Alegador	

Domicilio a Efectos de Notificación

Dirección	Nº	
Localidad	Cod. Postal	
Provincia	Teléfono	

Expone

Además de dicho documento, se debe añadir al menos un documento anexo, dónde irá realmente el cuerpo de la alegación propiamente dicho, pero pueden presentarse cuantos documentos se consideren necesarios por el alegador.

## Paso 3: Anexos

Paso I Datos ▶ Paso II Anexos ▶ **Paso III Registro**

---

**Listado de Documentos a Registrar**

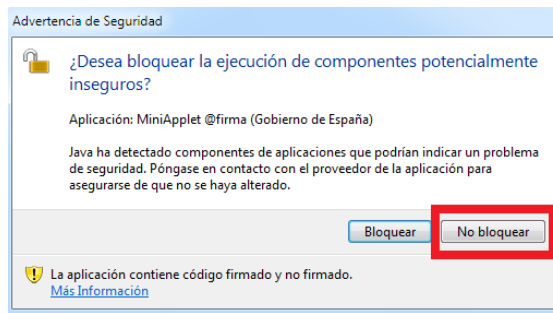
Formulario de Solicitud SolicitudAlegacion.pdf

pruebaTXT Nuevo documento de texto.txt

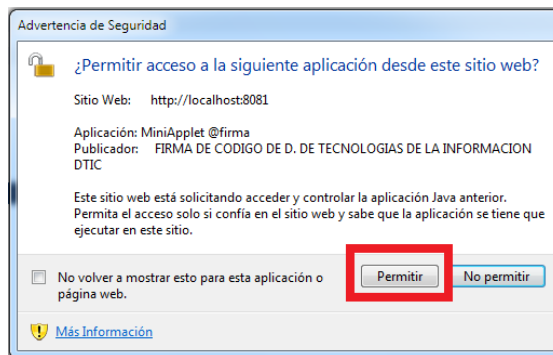
**Firmar**

El tercer y último paso, es la firma de los documentos, nos mostrara el listado de nuevo, y generalmente nos pedirá automáticamente una serie de permisos para ejecutar una aplicación de firmado con certificado digital. La aplicación es el MINIAPLET de @firma.

En caso de aparecer, se deberán de seleccionar las siguientes opciones.



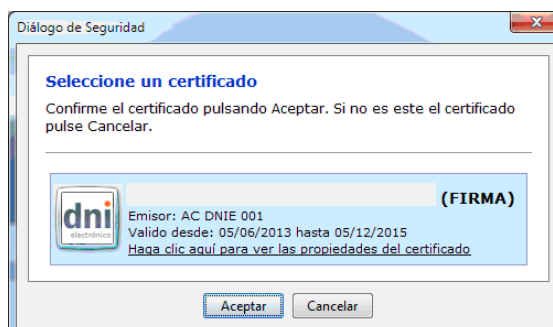
Una vez aceptadas las advertencias de seguridad, se procede a la firma presionando el botón de “Firmar”. El cual generalmente nos mostrara nuevamente una serie de advertencias de seguridad. En caso de mostrar dichas ventanas, deberemos permitir el acceso a la aplicación.



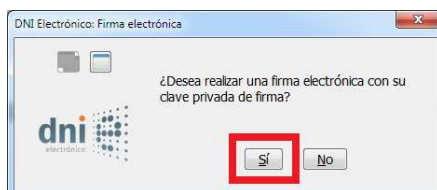
Después de esto, automáticamente se iniciara el proceso de firmado, en el cual nos pedirá lo primero de todo el PIN del certificado electrónico.



Si el PIN es correcto, nos saldrá el listado de certificados disponibles a elegir.



Una vez seleccionado el certificado, nos pedirá confirmar la firma de los documentos, una vez por cada documento que hayamos anexo. En el caso de usar el e-dni.



Si el proceso de firma finaliza sin fallos, pasaremos a la ventana final, de descarga de justificante. En este momento ya se habrá registrado nuestra alegación en le Registro Telemático del Gobierno de Aragón.

## 7.- Descarga de justificante

### Alegaciones a Expedientes de Exposición Pública

**Su Alegación ha sido registrada correctamente.**

Recuerde guardar una copia en su pc del siguiente justificante.

■ [Descarga del justificante del trámite.](#) 

 [Inicio](#)

Esta es ventana nos avisa del registro satisfactorio, y nos da la opción de descargar un justificante de Registro del trámite que acabamos de realizar.